



















토지이용계획도

범례

-  지구단위계획구역
-  획지경계선
-  단독주택용지
-  공동주택용지
-  근린생활시설
-  상업시설용지
-  공 원
-  공 공 공 지
-  녹 지
-  하 천
-  공 공 청 사
-  문화/복지시설
-  학 교
-  유 치 원
-  종 교 시 설
-  주 차 장
-  주 유 소
-  광 장

금 회 신 설 · 변 경
부분에 한하여 유효함

麗水市告示 第2018 - 61號
西紀 2018年 2月 23日

S = 1 : 3,000

0 100 200 350m



여수 죽림지구
택지개발사업 지구단위계획

