



녹색의 땅

# 전남새뜸

전남새뜸은 공문서로서의 효력을 갖습니다.

호 외 2013. 3. 20(수)

## 예 규

전라남도 예규 제1040호

전라남도 친환경 농산물 음식점 인증 및 관리지침 일부개정지침

## 고 시

전라남도 고시 제2013-51호  
전라남도 고시 제2013-68호  
전라남도 고시 제2013-69호  
전라남도 고시 제2013-70호  
전라남도 고시 제2013-71호  
전라남도 고시 제2013-73호  
전라남도 고시 제2013-74호  
전라남도 고시 제2013-75호  
전라남도 고시 제2013-76호

사방지 지정해제 고시  
산림사업 법인 등록 고시  
도로구역 결정(변경) 고시  
접도구역 지정 고시  
화순 장치지구 농업용 저수지 둑 높이기사업 토지세목(변경) 고시  
환지계획 인가 고시  
장흥 바이오식품산업단지 개발계획 변경 및 실시계획 승인 고시  
「대마 전기자동차산업단지 진입도로」 실시계획 변경 승인 고시  
13년 기계화경작로 확·포장사업 시행계획 승인 고시

## 공 고

전라남도 공고 제2013-248호  
전라남도 공고 제2013-254호  
전라남도 공고 제2013-255호  
전라남도 공고 제2013-260호  
전라남도 공고 제2013-261호  
전라남도 공고 제2013-262호  
전라남도 공고 제2013-263호  
전라남도 공고 제2013-265호  
전라남도 공고 제2013-266호  
전라남도 공고 제2013-268호

전기사업 양수인가 공고  
측량업 등록 공고  
장평~이양간 지방도 확·포장공사 전략환경영향평가 항목 등의 결정내용 공고  
「완도연안여객선터미널 운영 관리」 위탁기관 선정 공고  
「녹동신항여객선터미널 운영관리」 위탁기관 선정 공고  
「홍도항여객선터미널 운영관리」 위탁기관 선정 공고  
비영리민간단체 변경 등록 공고  
공인 등록 공고  
공인 폐기 공고  
전력시설물의 전문감리업 등록 공고



**전라남도**  
JeollaNamdo



전라남도 무안군 삼향읍 오룡길 1  
녹색의 땅 전남새뜸 Tel : 061)286-2073

시 군 행정

|                   |   |
|-------------------|---|
| 목포시 고시 제2013-33호  | 목포 도시계획시설(고하도유원지)사업 실시계획(변경)인가 고시                     |
| 목포시 공고 제2013-245호 | 목포 도시계획시설(주차장 56호)사업 완료 공고                            |
| 목포시 공고 제2013-270호 | 목포 도시계획시설(주차장 87호)사업 실시계획 사전 열람 공고                    |
| 목포시 공고 제2013-274호 | 목포 도시계획시설(광장 41호)사업 실시계획 사전 열람 공고                     |
| 여수시 고시 제2013-80호  | 여수도시관리계획(도로) 결정(변경) 지형도면 및 여수도시계획시설(도로)사업 실시계획인가 고시   |
| 여수시 고시 제2013-81호  | 여수도시계획시설(공원)사업 실시계획인가 고시                              |
| 나주시 고시 제2013-38호  | 나주 도시계획시설(유수지)사업 실시계획(변경)인가 고시                        |
| 담양군 고시 제2013-21호  | 담양 군계획시설(유원지)사업 실시계획인가 고시                             |
| 보성군 고시 제2013-13호  | 보성 군관리계획(문화공원·공원조성계획) 변경(결정) 및 지형도면 고시                |
| 해남군 고시 제2013-23호  | 해남 군관리계획(하수종말처리장, 하수관) 결정(변경) 및 지형도면 고시               |
| 영암군 공고 제2013-225호 | 군계획시설(도로)사업 실시계획인가 전 공람 공고                            |
| 영암군 공고 제2013-254호 | 영암터미널~경찰서간 인도설치공사 실시계획인가 전 공람 공고                      |
| 영광군 고시 제2013-31호  | 영광군계획시설(공공·문화체육시설)사업 실시계획 변경인가 고시                     |
| 영광군 공고 제2013-138호 | 영광군관리계획(용도지역, 지구단위계획) 결정(변경) 및 전략환경영향평가서(초안) 주민 공람 공고 |
| 완도군 고시 제2013-21호  | 완도 군계획시설(항만시설)사업 실시계획인가 고시                            |

전라남도 고시 제2013-68호

산림사업 법인 등록 고시

「산림자원의 조성 및 관리에 관한 법률」제24조의 규정에 의하여 산림사업을 할 수 있는 도내 산림사업 법인으로 등록하고 다음과 같이 고시합니다.

2013. 3. 20

전라남도지사

| 법 인 명     | 등록번호       | 등 록 연월일   | 대표자 | 소재지                  | 산림사업 종 류     | 비고 |
|-----------|------------|-----------|-----|----------------------|--------------|----|
| 비봉산림 주식회사 | 전남 2013-59 | '13.03.04 | 강현희 | 전남 보성군 보성읍 강평골길 167  | 숯가꾸기 및 병해충방제 |    |
| 유한회사 학산   | 전남 2013-60 | '13.03.04 | 노라영 | 전남 순천시 승주읍 승주로 717번지 | 숯가꾸기 및 병해충방제 |    |
| 주식회사 산림천  | 전남 2013-61 | '13.03.07 | 전수유 | 전남 함평군 함평읍 중앙길 27    | 숯가꾸기 및 병해충방제 |    |
|           | 전남 2013-62 | '13.03.07 |     | 전남 함평군 함평읍 중앙길 27    | 도시림 등 조성     |    |

전라남도 고시 제2013-69호

도로구역 결정(변경) 고시

「도로법」제24조 및 「토지이용규제기본법」제8조에 따라 도로 구역 결정(변경) 및 지형도면을 아래와 같이 고시합니다.

2013. 3. 20

전라남도지사

1. 도로구역 결정(변경) 내용

| 구분       | 종 류 | 노선명           | 구 간                 |                     | 총연장 (km) | 중 요 경과지       | 구역결정 (변경)이유         | 사업 기간         |
|----------|-----|---------------|---------------------|---------------------|----------|---------------|---------------------|---------------|
|          |     |               | 시 점                 | 종 점                 |          |               |                     |               |
| 당초<br>변경 | 지방도 | 855호선 (도화~점암) | 고흥 도화 봉룡리 288-5 (전) | 고흥 포두 세동리 산27-3 (도) | 1.42     | 도화 봉룡리 포두 세동리 | 봉룡~세동간 위험도로 구조개선 사업 | 2013. ~ 2017. |

2. 도시관리계획(시설:도로) 결정(변경)조서

(가) 도로결정(변경)조서

| 구분 | 규 모 |    |    |        | 연장 (m) | 기 점   | 종 점            | 사용 형태    | 주 요 경과지 | 최 초 결정일 | 비고                     |
|----|-----|----|----|--------|--------|-------|----------------|----------|---------|---------|------------------------|
|    | 등급  | 류별 | 번호 | 폭원 (m) |        |       |                |          |         |         |                        |
| 기정 | 중로  | 2  | 27 | 16     | 주간선 도로 | 5,431 | 포두면 세동리 산24-4도 | 1081-10도 | 일반 도로   | -       | 고흥군 고시 제2009-855호선-18호 |
| 변경 | 중로  | 2  | 27 | 16     | 주간선 도로 | 5,402 | 포두면 세동리 산24-4도 | 1081-10도 | 일반 도로   |         |                        |

(나) 도로 결정(변경) 사유서

| 구분 | 변경전 도로명 | 변경후 도로명 | 변 경 내 용                        | 변 경 사 유   |
|----|---------|---------|--------------------------------|---|
| 변경 | 중로 2-27 | 중로 2-27 | - 연장 변경<br>- 연장 : 5,431→5,402m | - 고흥 봉룡 ~ 세동간 위험도로 구조개선사업 도로설계를 반영하여 접속부분 도시계획 도로 연장 변경 |

3. 지형도면 : 게재생략(1/1,200 지적도)

4. 설계도서, 편입용지조서 및 도시관리계획 결정(변경) 사항 등 공람기간 및 장소

- 공람기간 : 고시일로부터 1개월

- 공람장소 : 전라남도 도로교통과(☎ 061-286-7443)

고 흥 군 건 설 과(☎ 061-830-5265)

5. 사업대상지 지형도, 편입토지 및 지장물 조서 : 다음

위 치 도



편입토지조서

| 일련 번호 | 소재지 |    |     | 지번    | 지목 | 지적 (㎡) | 편입 면적 (㎡) | 소 유 자 |             | 비고 |
|-------|-----|----|-----|-------|----|--------|-----------|-------|-------------|----|
|       | 시군  | 읍면 | 동리  |       |    |        |           | 성 명   | 주 소         |    |
| 1     | 고흥  | 도화 | 봉룡리 | 288-5 | 전  | 194    | 6         | 김경숙   | 여수시 중흥동 103 |    |
| 2     | 고흥  | 도화 | 봉룡리 | 288-8 | 전  | 91     | 16        | 공유지   | 고흥군         |    |
| 3     | 고흥  | 도화 | 봉룡리 | 287-5 | 도  | 95     | 2         | 공유지   | 전라남도        |    |



| 일련<br>번호 | 소재지 |    |     | 지번    | 지목 | 지적<br>(㎡) | 편입<br>면적<br>(㎡) | 소 유 자              |                                  | 비고 |
|----------|-----|----|-----|-------|----|-----------|-----------------|--------------------|----------------------------------|----|
|          | 시군  | 읍면 | 동리  |       |    |           |                 | 성 명                | 주 소                              |    |
| 4        | 고흥  | 도화 | 봉룡리 | 288-7 | 도  | 274       | 159             | 공유지                | 전라남도                             |    |
| 5        | 고흥  | 도화 | 봉룡리 | 288-6 | 도  | 16        | 16              | 공유지                | 고흥군                              |    |
| 6        | 고흥  | 도화 | 봉룡리 | 287-3 | 도  | 132       | 79              | 공유지                | 전라남도                             |    |
| 7        | 고흥  | 도화 | 봉룡리 | 280-4 | 도  | 249       | 40              | 공유지                | 전라남도                             |    |
| 8        | 고흥  | 도화 | 봉룡리 | 280-2 | 도  | 1         | 1               | 국유지                | 전라남도                             |    |
| 9        | 고흥  | 도화 | 봉룡리 | 280-3 | 도  | 10        | 10              | 공유지                | 고흥군                              |    |
| 10       | 고흥  | 도화 | 봉룡리 | 357-3 | 도  | 33        | 33              | 공유지                | 전라남도                             |    |
| 11       | 고흥  | 도화 | 봉룡리 | 358-3 | 도  | 86        | 3               | 공유지                | 전라남도                             |    |
| 12       | 고흥  | 도화 | 봉룡리 | 358-4 | 도  | 169       | 13              | 공유지                | 고흥군                              |    |
| 13       | 고흥  | 도화 | 봉룡리 | 357-2 | 도  | 149       | 149             | 국유지                | 전라남도                             |    |
| 14       | 고흥  | 도화 | 봉룡리 | 358-2 | 도  | 466       | 441             | 국유지                | 건설부                              |    |
| 15       | 고흥  | 도화 | 봉룡리 | 358-5 | 도  | 389       | 389             | 공유지                | 전라남도                             |    |
| 16       | 고흥  | 도화 | 봉룡리 | 277   | 도  | 127       | 26              | 정재성                | 고흥군 도화면 봉룡리<br>241               |    |
| 17       | 고흥  | 도화 | 봉룡리 | 359-2 | 도  | 46        | 46              | 공유지                | 고흥군                              |    |
| 18       | 고흥  | 도화 | 봉룡리 | 230-4 | 전  | 957       | 152             | 김원화                | 서울 강서구 화곡동<br>367-48<br>성진빌라 402 |    |
| 19       | 고흥  | 도화 | 봉룡리 | 360-2 | 도  | 7         | 7               | 국유지                | 건설부                              |    |
| 20       | 고흥  | 도화 | 봉룡리 | 230-5 | 도  | 168       | 168             | 공유지                | 전라남도                             |    |
| 21       | 고흥  | 도화 | 봉룡리 | 230-3 | 도  | 142       | 142             | 송정현                | 광주 동구 중흥동<br>276-14              |    |
| 22       | 고흥  | 도화 | 봉룡리 | 230-2 | 도  | 76        | 76              | 공유지                | 고흥군                              |    |
| 23       | 고흥  | 도화 | 봉룡리 | 229-3 | 도  | 228       | 228             | 국유지                | 건설부                              |    |
| 24       | 고흥  | 도화 | 봉룡리 | 229-5 | 도  | 617       | 617             | 공유지                | 전라남도                             |    |
| 25       | 고흥  | 도화 | 봉룡리 | 230-1 | 도  | 82        | 26              | 송정현                | 광주 동구 중흥동<br>276-14              |    |
| 26       | 고흥  | 도화 | 봉룡리 | 산67-1 | 도  | 123       | 123             | 공유지                | 전라남도                             |    |
| 27       | 고흥  | 도화 | 봉룡리 | 229-2 | 도  | 175       | 175             | 국유지                | 건설부                              |    |
| 28       | 고흥  | 도화 | 봉룡리 | 229-1 | 도  | 46        | 46              | 공유지                | 전라남도                             |    |
| 29       | 고흥  | 도화 | 봉룡리 | 228-4 | 도  | 472       | 175             | 공유지                | 전라남도                             |    |
| 30       | 고흥  | 도화 | 봉룡리 | 228-2 | 도  | 178       | 178             | 공유지                | 고흥군                              |    |
| 31       | 고흥  | 도화 | 봉룡리 | 228-3 | 답  | 188       | 188             | 강덕경                | 고흥군 도화면 봉룡리<br>1032              |    |
| 32       | 고흥  | 도화 | 봉룡리 | 223-4 | 도  | 301       | 148             | 공유지                | 전라남도                             |    |
| 33       | 고흥  | 도화 | 봉룡리 | 223-2 | 도  | 231       | 231             | 공유지                | 고흥군                              |    |
| 34       | 고흥  | 도화 | 봉룡리 | 산67-2 | 도  | 60        | 13              | 공유지                | 전라남도                             |    |
| 35       | 고흥  | 도화 | 봉룡리 | 222-2 | 도  | 198       | 198             | 국유지                | 건설부                              |    |
| 36       | 고흥  | 도화 | 봉룡리 | 222-1 | 도  | 46        | 46              | 송경대                |                                  |    |
| 37       | 고흥  | 도화 | 봉룡리 | 215-1 | 도  | 424       | 304             | 공유지                | 전라남도                             |    |
| 38       | 고흥  | 도화 | 봉룡리 | 215   | 전  | 1,229     | 417             | 여산송씨<br>학훈공파<br>종중 | 여산송씨학훈공파<br>종중                   |    |
| 39       | 고흥  | 도화 | 봉룡리 | 214-1 | 도  | 26        | 26              | 공유지                | 고흥군                              |    |
| 40       | 고흥  | 도화 | 봉룡리 | 산70-1 | 도  | 744       | 601             | 공유지                | 전라남도                             |    |
| 41       | 고흥  | 도화 | 봉룡리 | 산72-2 | 임  | 16,772    | 12              | 원고당                | 고흥군 도화면 봉룡리<br>123               |    |
| 42       | 고흥  | 도화 | 봉룡리 | 산72-3 | 도  | 4,933     | 2,888           | 공유지                | 전라남도                             |    |
| 43       | 고흥  | 도화 | 봉룡리 | 산72-4 | 임  | 9,261     | 3,487           | 원고당                | 고흥군 도화면 봉룡리<br>123               |    |

| 일련<br>번호 | 소재지 |    |     | 지번    | 지목 | 지적<br>(㎡) | 편입<br>면적<br>(㎡) | 소 유 자                |                                 | 비고 |
|----------|-----|----|-----|-------|----|-----------|-----------------|----------------------|---------------------------------|----|
|          | 시군  | 읍면 | 동리  |       |    |           |                 | 성 명                  | 주 소                             |    |
| 44       | 고흥  | 도화 | 봉룡리 | 산75   | 임  | 994       | 89              | 유한회사<br>봉룡태양<br>광발전소 | 고흥군 도화면 봉룡리<br>산74, 산75         |    |
| 45       | 고흥  | 도화 | 봉룡리 | 산75-1 | 도  | 61        | 24              | 공유지                  | 전라남도                            |    |
| 46       | 고흥  | 도화 | 봉룡리 | 201-2 | 도  | 2,375     | 1,231           | 공유지                  | 전라남도                            |    |
| 47       | 고흥  | 도화 | 봉룡리 | 산76-1 | 도  | 648       | 278             | 공유지                  | 전라남도                            |    |
| 48       | 고흥  | 도화 | 봉룡리 | 288-2 | 도  | 13        | 6               | 공유지                  | 전라남도                            |    |
| 49       | 고흥  | 도화 | 봉룡리 | 288-3 | 도  | 307       | 203             | 국유지                  | 건설부                             |    |
| 50       | 고흥  | 도화 | 봉룡리 | 무지번   | 기  |           | 823             | 국유지                  | 무지번                             |    |
| 51       | 고흥  | 도화 | 봉룡리 | 2650  | 구  | 5,931     | 81              | 국유지                  | 농림부                             |    |
| 52       | 고흥  | 도화 | 봉룡리 | 288-1 | 전  | 10        | 10              | 정병호                  | 고흥군 포두면 길두리<br>1197             |    |
| 53       | 고흥  | 도화 | 봉룡리 | 287-1 | 도  | 50        | 50              | 국유지                  | 건설부                             |    |
| 54       | 고흥  | 도화 | 봉룡리 | 357-4 | 답  | 2,012     | 947             | 조순례<br>외 1명          | 고흥군 도화면 봉룡리<br>239              |    |
| 55       | 고흥  | 도화 | 봉룡리 | 357-1 | 전  | 833       | 833             | 조순례<br>외 1명          | 고흥군 도화면 봉룡리<br>239              |    |
| 56       | 고흥  | 도화 | 봉룡리 | 2651  | 구  | 1,225     | 101             | 국유지                  | 농림부                             |    |
| 57       | 고흥  | 도화 | 봉룡리 | 2652  | 도  | 2,338     | 333             | 국유지                  | 농림부                             |    |
| 58       | 고흥  | 도화 | 봉룡리 | 359-5 | 도  | 92        | 92              | 공유지                  | 전라남도                            |    |
| 59       | 고흥  | 도화 | 봉룡리 | 359-1 | 답  | 366       | 287             | 김동호                  | 고흥군 도화면 봉룡리<br>243              |    |
| 60       | 고흥  | 도화 | 봉룡리 | 360-1 | 전  | 2,128     | 320             | 김옥순                  | 고흥군 도화면 봉룡리<br>272-1            |    |
| 61       | 고흥  | 도화 | 봉룡리 | 229-4 | 전  | 1,029     | 1,029           | 정춘하                  | 고흥군 도화면 봉룡리<br>272              |    |
| 62       | 고흥  | 도화 | 봉룡리 | 227   | 답  | 860       | 535             | 공경득                  | 고흥군 도화면 봉룡리<br>234              |    |
| 63       | 고흥  | 도화 | 봉룡리 | 223-3 | 전  | 1,977     | 986             | 김연혜                  | 고흥군 도화면<br>고당할미당길 8-4           |    |
| 64       | 고흥  | 도화 | 봉룡리 | 222-3 | 임  | 555       | 411             | 김형국                  | 고흥군 도화면 봉룡리<br>240              |    |
| 65       | 고흥  | 도화 | 봉룡리 | 산70   | 임  | 49        | 13              | 송응                   | 고흥군 포두면 길두리<br>397              |    |
| 66       | 고흥  | 도화 | 봉룡리 | 산71-6 | 도  | 832       | 736             | 공유지                  | 전라남도                            |    |
| 67       | 고흥  | 도화 | 봉룡리 | 산71-5 | 도  | 170       | 170             | 공유지                  | 전라남도                            |    |
| 68       | 고흥  | 도화 | 봉룡리 | 산71-1 | 임  | 921       | 661             | 김병옥                  | 마산시 양덕동 151-7<br>배진파크맨션 1206    |    |
| 69       | 고흥  | 도화 | 봉룡리 | 202   | 답  | 635       | 271             | 김옥순                  | 고흥군 도화면 봉룡리<br>272-1            |    |
| 70       | 고흥  | 도화 | 봉룡리 | 201-3 | 잡  | 3,130     | 40              | 유한회사<br>봉룡태양<br>광발전소 | 고흥군 도화면 봉룡리<br>산74, 산75         |    |
| 71       | 고흥  | 도화 | 봉룡리 | 산72-5 | 임  | 10,162    | 998             | 원고당                  | 고흥군 도화면 봉룡리<br>123              |    |
| 72       | 고흥  | 도화 | 봉룡리 | 산76   | 임  | 4,218     | 287             | 고흥유씨<br>잠봉공파<br>종중   | 고흥군 두원면 용당리<br>301              |    |
| 73       | 고흥  | 포두 | 세동리 | 산42-1 | 도  | 2,208     | 690             | 공유지                  | 전라남도                            |    |
| 74       | 고흥  | 포두 | 세동리 | 산39-6 | 도  | 69        | 69              | 공유지                  | 전라남도                            |    |
| 75       | 고흥  | 포두 | 세동리 | 산39-3 | 임  | 5,861     | 4,130           | 송재열                  | 시흥시 대야동 570-1<br>청구아파트 104-1501 |    |
| 76       | 고흥  | 포두 | 세동리 | 산39-5 | 도  | 4,237     | 3,020           | 공유지                  | 전라남도                            |    |



| 일련<br>번호 | 소재지 |    |     | 지번      | 지목 | 지적<br>(㎡) | 편입<br>면적<br>(㎡) | 소 유 자              |                                    | 비고 |
|----------|-----|----|-----|---------|----|-----------|-----------------|--------------------|------------------------------------|----|
|          | 시군  | 읍면 | 동리  |         |    |           |                 | 성 명                | 주 소                                |    |
| 77       | 고흥  | 포두 | 세동리 | 산39     | 임  | 43,721    | 1,468           | 송재완                | 서울 강동구 고덕동 220 삼익그린12차 아파트 102-505 |    |
| 78       | 고흥  | 포두 | 세동리 | 산39-7   | 도  | 1,232     | 1,189           | 국유지                | 건설부                                |    |
| 79       | 고흥  | 포두 | 세동리 | 산39-8   | 도  | 139       | 139             | 국유지                | 건설부                                |    |
| 80       | 고흥  | 포두 | 세동리 | 산34-2   | 임  | 7,859     | 967             | 김양빈                | 고흥군 포두면 세동리 1026                   |    |
| 81       | 고흥  | 포두 | 세동리 | 산34-15  | 도  | 953       | 953             | 공유지                | 전라남도                               |    |
| 82       | 고흥  | 포두 | 세동리 | 1176-17 | 도  | 99        | 99              | 국유지                | 건설부                                |    |
| 83       | 고흥  | 포두 | 세동리 | 1176-15 | 도  | 165       | 17              | 국유지                | 건설교통부                              |    |
| 84       | 고흥  | 포두 | 세동리 | 산34-5   | 도  | 347       | 347             | 김양빈                | 고흥군 포두면 세동리 1026                   |    |
| 85       | 고흥  | 포두 | 세동리 | 1176-10 | 도  | 18        | 18              | 공유지                | 전라남도                               |    |
| 86       | 고흥  | 포두 | 세동리 | 산34-16  | 도  | 59        | 40              | 공유지                | 전라남도                               |    |
| 87       | 고흥  | 포두 | 세동리 | 산34-17  | 도  | 197       | 1               | 국유지                | 건설교통부                              |    |
| 88       | 고흥  | 포두 | 세동리 | 산33-6   | 도  | 652       | 108             | 국유지                | 건설부                                |    |
| 89       | 고흥  | 포두 | 세동리 | 1175-3  | 도  | 346       | 346             | 국유지                | 건설부                                |    |
| 90       | 고흥  | 포두 | 세동리 | 1175-15 | 도  | 399       | 116             | 국유지                | 건설부                                |    |
| 91       | 고흥  | 포두 | 세동리 | 산27-6   | 도  | 1,775     | 12              | 국유지                | 건설부                                |    |
| 92       | 고흥  | 포두 | 세동리 | 산27-5   | 도  | 975       | 359             | 국유지                | 건설부                                |    |
| 93       | 고흥  | 포두 | 세동리 | 산42-2   | 임  | 4,845     | 1,068           | 고흥유씨<br>참봉공파<br>종중 | 고흥군 두원면 용당리 301                    |    |
| 94       | 고흥  | 포두 | 세동리 | 산39-4   | 임  | 12,794    | 1,202           | 송재열                | 시흥시 대야동 570-1 청구아파트 104-1501       |    |
| 95       | 고흥  | 포두 | 세동리 | 산34-12  | 도  | 1,304     | 982             | 김양빈                | 고흥군 포두면 세동리 1026                   |    |
| 96       | 고흥  | 포두 | 세동리 | 1176-2  | 전  | 357       | 20              | 김양빈                | 고흥군 포두면 세동리 1027                   |    |
| 97       | 고흥  | 포두 | 세동리 | 1176-9  | 도  | 126       | 87              | 이형순                | 고흥군 포두면 세동리 79                     |    |
| 98       | 고흥  | 포두 | 세동리 | 1176-12 | 도  | 877       | 15              | 국유지                | 건설부                                |    |
| 99       | 고흥  | 포두 | 세동리 | 산34-9   | 도  | 148       | 75              | 이형순                | 고흥군 도화면 내발리 92                     |    |
| 100      | 고흥  | 포두 | 세동리 | 산35-1   | 도  | 792       | 266             | 김성관                | 고흥군 포두면 세동리 1094                   |    |
| 101      | 고흥  | 포두 | 세동리 | 산33-4   | 도  | 347       | 83              | 이재남                | 고흥군 포두면 세동리 1093                   |    |
| 102      | 고흥  | 포두 | 세동리 | 산32-3   | 도  | 308       | 101             | 이해성                | 고흥군 포두면 세동리 1022                   |    |
| 103      | 고흥  | 포두 | 세동리 | 1175-10 | 도  | 84        | 63              | 국유지                | 건설부                                |    |
| 104      | 고흥  | 포두 | 세동리 | 1175-9  | 도  | 15        | 15              | 국유지                | 건설부                                |    |
| 105      | 고흥  | 포두 | 세동리 | 산33-5   | 도  | 301       | 200             | 국유지                | 건설부                                |    |
| 106      | 고흥  | 포두 | 세동리 | 산27-3   | 도  | 2,466     | 24              | 이재남                | 고흥군 포두면 세동리 1093                   |    |

지장물조서

| 일련<br>번호 | 소재지        | 지 번        | 물건의<br>종 류 | 구 조 및<br>규 격 | 수 량 | 소 유 자 |                    | 비고 |
|----------|------------|------------|------------|--------------|-----|-------|--------------------|----|
|          |            |            |            |              |     | 성 명   | 주 소                |    |
| 1        | 도화면<br>봉룡리 | 359-1<br>답 | 건 물 1      | 스레트: (6*13)  | 78㎡ | 김동호   | 고흥군 도화면<br>봉룡리 243 |    |
|          |            |            | 건 물 2      | 스레트: (5*6)   | 30㎡ |       |                    |    |

| 일련<br>번호 | 소재지        | 지 번        | 물건의<br>종 류 | 구 조 및<br>규 격        | 수 량   | 소 유 자                |  | 비고 |
|----------|------------|------------|------------|---------------------|-------|----------------------|--|----|
|          |            |            |            |                     |       | 성 명                  | 주 소                                    |    |
| 2        | 도화면<br>봉룡리 | 359-5<br>도 | 철 문        | 1.6*4.1             | 7㎡    | 공유지                  | 전라남도                                   |    |
|          |            |            | 돌 담        | 1.7*27              | 46㎡   |                      |  |    |
| 3        | 도화면<br>봉룡리 | 301-3<br>잡 | 블 러 담      | 1.0*0.2*19.3        | 3.86㎡ | 유한회사<br>봉룡태양<br>광발전소 | 고흥군 도화면<br>봉룡리 산74,<br>75              |    |
|          |            |            | 감나무        | 흉고 15cm             | 4주    |                      |  |    |
| 4        | 도화면<br>봉룡리 | 358-2<br>도 | 동백나무       | H1.5m               | 1주    | 국유지                  | 건설부                                    |    |
|          |            |            | 마 당        | 무근콘크리트<br>(365*0.1) | 37㎡   |                      |  |    |
| 5        | 도화면<br>봉룡리 | 229-3<br>도 | 농업<br>용수통  | 3.0*2.0             | 6.0㎡  | 국유지                  | 건설부                                    |    |
|          |            |            | 헨 스        | 1.6*13.8            | 22.1㎡ |                      |  |    |
| 6        | 도화면<br>봉룡리 | 215전       | 헨스         | 1.5*13.8            | 20.7㎡ | 여산송씨<br>학운공파<br>종문   | 광주 동구<br>학동 20- 29                     |    |
|          |            |            | 표지석        |                     | 1EA   |                      |  |    |
| 7        | 도화면<br>봉룡리 | 산70<br>-1도 | 표지석        |                     | 1EA   | 공유지                  | 전라남도                                   |    |
|          |            |            | 묘목         |                     | 294주  |                      |  |    |
| 8        | 도화면<br>봉룡리 | 산72<br>-4임 | 동백나무       | H1.5m               | 26주   | 원고당                  | 고흥군 도화면<br>봉룡리 123                     |    |
|          |            |            | 동백나무       | H1.5m               | 5주    |                      |  |    |
| 9        | 도화면<br>봉룡리 | 201-2<br>도 | 유자나무       | 근원15cm              | 3주    | 공유지                  | 전라남도                                   |    |
|          |            |            | 감나무        | 근원15cm              | 23주   |                      |  |    |
|          |            |            | 동백나무       | H1.5m               | 31주   |                      |  |    |
| 10       | 도화면<br>세동리 | 산39<br>-5도 | 향나무        | H0.5m               | 22주   | 공유지                  | 전라남도                                   |    |
|          |            |            | 철죽         | H0.5m               | 210주  |                      |  |    |
| 11       | 도화면<br>세동리 | 산39<br>-3임 | 철죽         | H0.5m               | 126주  | 송재열                  | 시흥시 대야동<br>570-1<br>청구아파트<br>104- 1501 |    |
|          |            |            | 향나무        | H0.5m               | 8주    |                      |  |    |
|          |            |            | 표지석        |                     | 2EA   |                      |  |    |
| 12       | 포두면<br>세동리 | 산32<br>-3도 | 철죽         | H0.5m               | 122주  | 이해성                  | 고흥군 포구면<br>세동리 1022                    |    |

전라남도 고시 제2013-70호

접도구역 지정 고시

「도로법」제49조에 따라 다음과 같이 접도구역 지정상황을 고시합니다.

2013. 3. 20

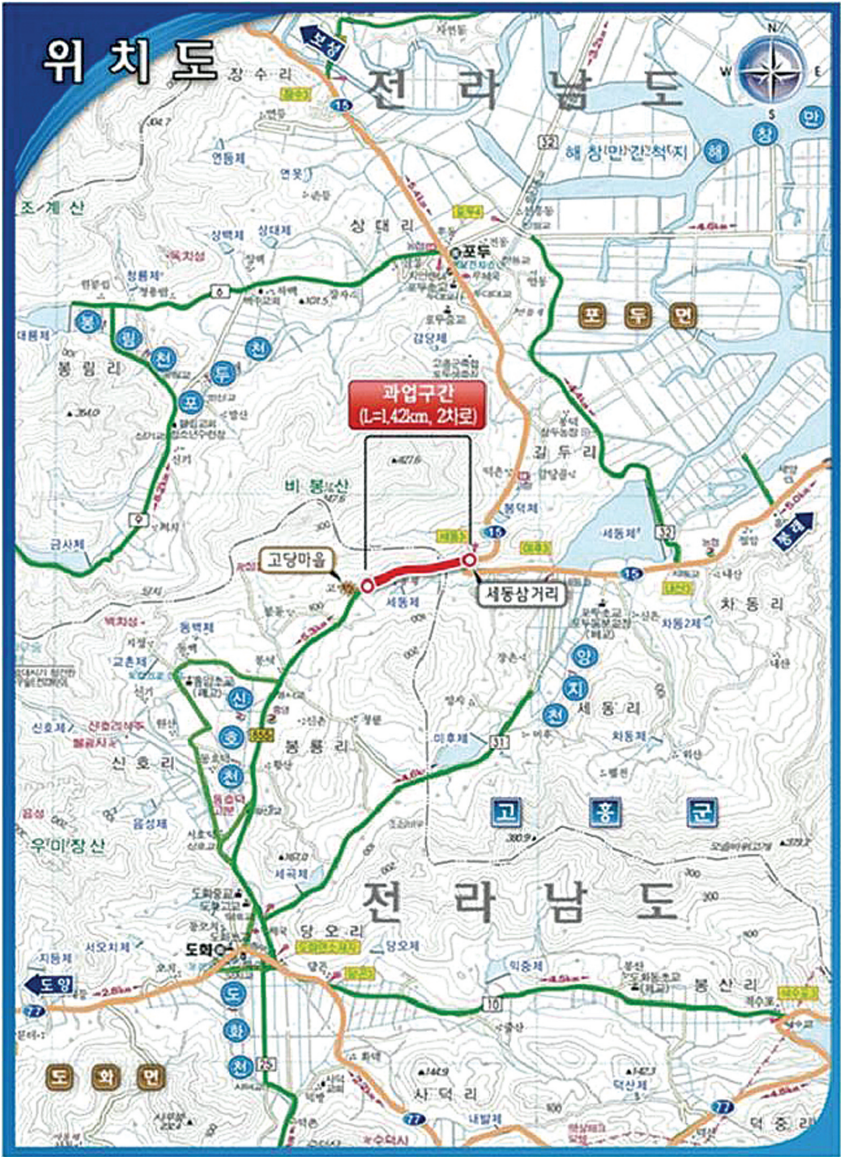
전라남도지사

1. 접도구역 내용

| 도로의<br>종 류 | 공 사 명                          | 노 선 명<br>(노선번호)         | 위 치   | 접도구역                        | 지 정 목 적   |
|------------|--------------------------------|-------------------------|---|-----------------------------|---|
| 지방도        | 고흥<br>봉룡~세동간<br>위협도로<br>구조개선사업 | 도화~점암<br>(지방도<br>855호선) | 고흥 도화<br>봉룡리<br>~<br>고흥 포두<br>세동리<br>(1.42km) | 도로경계선<br>으로부터<br>양측으로<br>5m | · 도로구역<br>변경에 따른<br>접도구역<br>변경 지정<br>· 도로의 구조에<br>대한 손괴방지<br>· 도로의 미관<br>보존<br>· 교통에 대한<br>위험방지 등 |

2. 첨부서류：지형도 각 1부

위 치 도



수용 또는 사용할 토지 세목조서

| 일련<br>번호 | 소 재 지 |    |    | 지번    | 지목 | 권입면적(㎡)      |              | 소유자                          |                    | 이해관계인                                     |                |
|----------|-------|----|----|-------|----|--------------|--------------|------------------------------|--------------------|---|----------------|
|          | 군     | 읍면 | 리동 |       |    | 당초           | 변경           | 주 소                          | 성 명                | 주소  | 성명             |
| 1        | 화순    | 이양 | 목곡 | 281-1 | 도  | 87           | 87           | 국                            |                    |   |                |
| 2        | 화순    | 이양 | 목곡 | 283   | 대  | 274          | 274          | 화순군 이양면 목곡리                  | 윤진혁                |   |                |
| 3        | 화순    | 이양 | 목곡 | 285   | 대  | 390          | 390          | 화순군 이양면 목곡리                  | 구임채                |   |                |
| 4        | 화순    | 이양 | 목곡 | 286   | 대  | 215          | 215          | 화순군 이양면 목곡리                  | 양태승                |   |                |
| 5        | 화순    | 이양 | 목곡 | 287   | 대  | 349          | 349          | 화순군 이양면 목곡리                  | 목곡1구<br>먹실<br>새마을회 |   |                |
| 6        | 화순    | 이양 | 목곡 | 317-2 | 전  | 790          | 790          | 화순군 이양면 목곡리 402              | 진용만                |   |                |
| 7        | 화순    | 이양 | 목곡 | 320-1 | 전  | 1,058        | 1,058        | 국                            | 국<br>(산림청)         |   |                |
| 8        | 화순    | 이양 | 목곡 | 320   | 답  | 1,134        | 1,134        | 화순군 이양면 목곡리 402              | 진용만                |   |                |
| 9        | 화순    | 이양 | 목곡 | 321   | 답  | 1,054        | 1,054        | 화순군 이양면 목곡리 278              | 이인기                |   |                |
| 10       | 화순    | 이양 | 목곡 | 323-0 | 답  | 2,395        | 2,395        | 화순군 이양면 목곡리 413              | 진병태                |   |                |
| 11       | 화순    | 이양 | 목곡 | 325-1 | 답  | 2,713        | 2,713        | 화순군 이양면 목곡리 413              | 진병태                |   |                |
| 12       | 화순    | 이양 | 목곡 | 325-2 | 답  | 5,310        | 5,310        | 화순군 이양면 목곡리 413              | 진병태                | 화순군 이양면<br>이양리 413                        | 이양<br>청풍<br>농협 |
| 13       | 화순    | 이양 | 목곡 | 327-0 | 답  | 1,641        | 1,641        | 화순군 이양면 목곡리 413              | 진병태                | 화순군 이양면<br>이양리 413                        | 이양<br>청풍<br>농협 |
| 14       | 화순    | 이양 | 목곡 | 328-0 | 답  | 671          | 671          | 화순군 이양면 목곡리 413              | 진병태                |   |                |
| 15       | 화순    | 이양 | 목곡 | 329-1 | 답  | 694          | 694          | 화순군 이양면 목곡리 406              | 양정호                |   |                |
| 16       | 화순    | 이양 | 목곡 | 329-2 | 답  | 3,000        | 3,000        | 화순군 이양면 목곡리 406              | 양승호                |   |                |
| 17       | 화순    | 이양 | 목곡 | 329-3 | 답  | 2,816        | 2,816        | 광주시 서구 봉선동 128 삼익아파트 204-605 | 박연순                |   |                |
| 18       | 화순    | 이양 | 목곡 | 329-4 | 답  | 2,559        | 2,559        | 부산시 남구 감만동 178-6             | 정의봉                |   |                |
| 19       | 화순    | 이양 | 목곡 | 330-1 | 답  | 859          | 859          | 화순군 이양면 목곡리 284              | 진재인                |   |                |
| 20       | 화순    | 이양 | 목곡 | 330-2 | 답  | 2,117        | 2,117        | 광주시 서구 봉선동 128 삼익아파트 204-605 | 박연순                |   |                |
| 21       | 화순    | 이양 | 목곡 | 330-3 | 답  | 2,617        | 2,617        | 광주시 서구 봉선동 128 삼익아파트 204-605 | 박연순                |   |                |
| 22       | 화순    | 이양 | 목곡 | 330-4 | 답  | 2,864        | 2,864        | 화순군 이양면 목곡리 405              | 진기현                |   |                |
| 23       | 화순    | 이양 | 목곡 | 331-1 | 답  | 1,759        | 1,759        | 화순군 이양면 목곡리 478              | 양기종                |   |                |
| 24       | 화순    | 이양 | 목곡 | 331-2 | 답  | 2901<br>*1/2 | 2901*<br>1/2 | 화순군 이양면 목곡리 521              | 이순례                | 광주 북구<br>우산동<br>631-1<br>현대아파트<br>105-501 | 최상준            |
| 25       | 화순    | 이양 | 목곡 | 331-3 | 답  | 1,302        | 1,302        | 서울시 강남구 율현동 308-22           | 신창주                |   |                |

전라남도 고시 제2013-71호

화순 장치지구 농업용 저수지 뚝 높이기사업  
토지 세목(변경) 고시

한국농어촌공사 화순지사에서 시행중인 장치지구 농업용저수지 뚝 높이기사업의 사용 또는 수용할 토지 세목을 공익사업을 위한 토지 등의 취득 및 보상에 관한 법률 제24조의 규정에 의거 다음과 같이 변경 고시합니다.

2013. 3. 20

전라남도지사

1. 사업지구명：장치지구 농업용저수지 뚝 높이기사업
2. 사업목적：농업용수 보충, 재해예방 및 하천유지유량 증대
3. 사업구역：전남 화순군 이양면 장치리 일원
4. 사업면적：347ha(수혜면적)
5. 사업개요

○ 수원공 1개소 승상 L= 213.4m, H= 9.2m

○ 도 로：4조5,292m

(지방도로 L= 1,340m, 이설도로 L= 3,952m)
6. 사 업 비：35,548백만원
7. 사업기간：2010년 03월 ~ 2013년 12월
8. 사업시행자：한국농어촌공사 화순지사장
9. 수용 또는 사용할 토지세목조서：다음
10. 시행(변경)계획 열람장소：한국농어촌공사 화순지사  
지역개발팀(061- 370- 8541)



| 일련<br>번호 | 소 재 지 |    |    | 지번    | 지목 | 편입면적(㎡)       |               | 소유자                               |     | 이해관계인 |    |
|----------|-------|----|----|-------|----|---------------|---------------|-----------------------------------|-----|-------|----|
|          | 군     | 읍면 | 리동 |       |    | 당초            | 변경            | 주 소                               | 성 명 | 주소    | 성명 |
| 26       | 화순    | 이양 | 목곡 | 331-4 | 답  | 1073*<br>1/5  | 1073*<br>1/5  | 화순군 능주면 원지리 83                    | 고운주 |       |    |
| 27       | 화순    | 이양 | 목곡 | 331-4 | 답  | 1073*<br>1/5  | 1073*<br>1/5  | 화순군 능주면 원지리 96                    | 고광도 |       |    |
| 28       | 화순    | 이양 | 목곡 | 331-4 | 답  | 1073*<br>1/5  | 1073*<br>1/5  | 화순군 능주면 원지리 122                   | 고광무 |       |    |
| 29       | 화순    | 이양 | 목곡 | 331-4 | 답  | 1073*<br>1/5  | 1073*<br>1/5  | 화순군 능주면 원지리 81                    | 고광문 |       |    |
| 30       | 화순    | 이양 | 목곡 | 331-4 | 답  | 1073*<br>1/5  | 1073*<br>1/5  | 화순군 능주면 원지리 99                    | 고정주 |       |    |
| 31       | 화순    | 이양 | 목곡 | 332-1 | 답  | 2816*<br>1/5  | 2816*<br>1/5  | 화순군 능주면 원지리 83                    | 고운주 |       |    |
| 32       | 화순    | 이양 | 목곡 | 332-1 | 답  | 2816*<br>1/5  | 2816*<br>1/5  | 화순군 능주면 원지리 96                    | 고광도 |       |    |
| 33       | 화순    | 이양 | 목곡 | 332-1 | 답  | 2816*<br>1/5  | 2816*<br>1/5  | 화순군 능주면 원지리 122                   | 고광무 |       |    |
| 34       | 화순    | 이양 | 목곡 | 332-1 | 답  | 2816*<br>1/5  | 2816*<br>1/5  | 화순군 능주면 원지리 81                    | 고광문 |       |    |
| 35       | 화순    | 이양 | 목곡 | 332-1 | 답  | 2816*<br>1/5  | 2816*<br>1/5  | 화순군 능주면 원지리 99                    | 고정주 |       |    |
| 36       | 화순    | 이양 | 목곡 | 332-2 | 답  | 2,843         | 2,843         | 화순군 이양면 목곡리 405                   | 진기현 |       |    |
| 37       | 화순    | 이양 | 목곡 | 332-3 | 답  | 2,864         | 2,864         | 광주시 서구 봉선동128 삼익아파트 204-605       | 박연순 |       |    |
| 38       | 화순    | 이양 | 목곡 | 332-4 | 답  | 2,814         | 2,814         | 광주시 서구 봉선동 128 삼익아파트 204-605      | 박연순 |       |    |
| 39       | 화순    | 이양 | 목곡 | 332-5 | 답  | 1,233         | 1,233         | 화순군 이양면 목곡리 409                   | 양기웅 |       |    |
| 40       | 화순    | 이양 | 목곡 | 332-6 | 답  | 1,503         | 1,503         | 광주 남구 봉선동 533-5 라인아파트 302-101     | 양기생 |       |    |
| 41       | 화순    | 이양 | 목곡 | 332-7 | 답  | 2,624         | 2,624         | 여수시 시전동 243 우미아파트 104-402         | 양기전 |       |    |
| 42       | 화순    | 이양 | 목곡 | 332-8 | 답  | 2,436         | 2,436         | 화순군 도곡면 효산리 729-2                 | 윤인환 |       |    |
| 43       | 화순    | 이양 | 목곡 | 334-0 | 답  | 1726*<br>1/12 | 1726*<br>1/12 | 화순군 이양면 쌍봉리 436                   | 양동권 |       |    |
| 44       | 화순    | 이양 | 목곡 | 334   | 답  | 1726*<br>1/12 | 1726*<br>1/12 | 화순군 이양면 쌍봉리 502                   | 양동권 |       |    |
| 45       | 화순    | 이양 | 목곡 | 335-1 | 임  | 6             | 6             | 서울특별시 서대문구 홍은동 455 벽산아파트 113-1301 | 남윤남 |       |    |
| 46       | 화순    | 이양 | 목곡 | 335-1 | 임  | 48            | 48            | 서울특별시 서대문구 홍은동 455 벽산아파트 113-1301 | 남윤남 |       |    |
| 47       | 화순    | 이양 | 목곡 | 335-3 | 답  | 228           | 228           | 서울특별시 서대문구 홍은동 455 벽산아파트 113-1301 | 남윤남 |       |    |
| 48       | 화순    | 이양 | 목곡 | 336   | 전  | 1,002         | 1,002         | 화순군 이양면 목곡리 347                   | 조소남 |       |    |
| 49       | 화순    | 이양 | 목곡 | 338-1 | 답  | 2,584         | 2,584         | 광주 서구 금호동 240-2 종원팰리스빌 106-402    | 윤채홍 |       |    |

| 일련<br>번호 | 소 재 지 |    |    | 지번     | 지목 | 편입면적(㎡) |       | 소유자                                  |                       | 이해관계인 |    |
|----------|-------|----|----|--------|----|---------|-------|--------------------------------------|-----------------------|-------|----|
|          | 군     | 읍면 | 리동 |        |    | 당초      | 변경    | 주 소                                  | 성 명                   | 주소    | 성명 |
| 50       | 화순    | 이양 | 목곡 | 338-2  | 답  | 4,770   | 4,770 | 화순군 이양면 목곡리 361                      | 양기정                   |       |    |
| 51       | 화순    | 이양 | 목곡 | 338-5  | 도  | 302     | 302   | 화순군 이양면 목곡리 419                      | 양기환                   |       |    |
| 52       | 화순    | 이양 | 목곡 | 339-1  | 전  | 747     | 747   | 광주시 북구 일곡동 849-9 광주 일곡 대우아파트 102-506 | 양기송                   |       |    |
| 53       | 화순    | 이양 | 목곡 | 339-2  | 임  | 473     | 473   | 국                                    | 국<br>(재무부)            |       |    |
| 54       | 화순    | 이양 | 목곡 | 353-3  | 도  | 120     | 120   | 국                                    | 전라남도                  |       |    |
| 55       | 화순    | 이양 | 목곡 | 353-4  | 도  | 552     | 552   | 국                                    | 전라남도                  |       |    |
| 56       | 화순    | 이양 | 목곡 | 355-2  | 도  | 45      | 45    | 국                                    | 전라남도                  |       |    |
| 57       | 화순    | 이양 | 목곡 | 356-2  | 도  | 155     | 155   | 국                                    | 전라남도                  |       |    |
| 58       | 화순    | 이양 | 목곡 | 356-3  | 도  | 294     | 294   | 국                                    | 전라남도                  |       |    |
| 59       | 화순    | 이양 | 목곡 | 356-4  | 도  | 439     | 439   | 국                                    | 전라남도                  |       |    |
| 60       | 화순    | 이양 | 목곡 | 357-1  | 도  | 20      | 20    | 광주시 북구 북동 255                        | 박시철                   |       |    |
| 61       | 화순    | 이양 | 목곡 | 357-2  | 도  | 89      | 89    | 광주시 북구 북동 255                        | 박시철                   |       |    |
| 62       | 화순    | 이양 | 목곡 | 357-4  | 도  | 281     | 281   | 국                                    | 전라남도                  |       |    |
| 63       | 화순    | 이양 | 목곡 | 357-5  | 도  | 533     | 533   | 국                                    | 전라남도                  |       |    |
| 64       | 화순    | 이양 | 목곡 | 360-1  | 임  | 202     | 202   | 화순군 이양면 급능리                          | 이재은                   |       |    |
| 65       | 화순    | 이양 | 목곡 | 361-0  | 답  | 592     | 592   | 담양군 대전면 대치리 202                      | 조순희                   |       |    |
| 66       | 화순    | 이양 | 목곡 | 361-1  | 도  | 1,005   | 1,005 | 광주시 북구 북동 255                        | 박시철                   |       |    |
| 67       | 화순    | 이양 | 목곡 | 361-5  | 답  | 1,402   | 1,402 | 화순군 이양면 목곡리 421                      | 진육환                   |       |    |
| 68       | 화순    | 이양 | 목곡 | 361-6  | 학  | 557     | 557   | 국                                    | 전라남도<br>(전라남도<br>교육감) |       |    |
| 69       | 화순    | 이양 | 목곡 | 361-7  | 도  | 166     | 166   | 화순군 이양면 품령리 253                      | 민준식                   |       |    |
| 70       | 화순    | 이양 | 목곡 | 361-8  | 답  | 3,161   | 3,161 | 화순군 이양면 목곡리 413                      | 진병태                   |       |    |
| 71       | 화순    | 이양 | 목곡 | 361-9  | 답  | 1,002   | 1,002 | 화순군 이양면 목곡리 409                      | 양기웅                   |       |    |
| 72       | 화순    | 이양 | 목곡 | 361-10 | 전  | 304     | 304   | 화순군 이양면 목곡리 421                      | 진육환                   |       |    |
| 73       | 화순    | 이양 | 목곡 | 361-15 | 학  | 463     | 463   | 국                                    | 전라남도<br>(전라남도<br>교육감) |       |    |
| 74       | 화순    | 이양 | 목곡 | 361-16 | 도  | 185     | 185   | 국                                    | 전라남도                  |       |    |
| 75       | 화순    | 이양 | 목곡 | 361-18 | 도  | 251     | 251   | 국                                    | 전라남도                  |       |    |
| 76       | 화순    | 이양 | 목곡 | 361-20 | 도  | 52      | 52    | 화순군 이양면 품령리 253                      | 민준식                   |       |    |
| 77       | 화순    | 이양 | 목곡 | 361-21 | 답  | 118     | 118   | 화순군 이양면 목곡리 413                      | 진병태                   |       |    |
| 78       | 화순    | 이양 | 목곡 | 361-22 | 학  | 772     | 772   | 국                                    | 전라남도<br>(전라남도<br>교육감) |       |    |



| 일련<br>번호 | 소 재 지 |    |    | 지번     | 지목 | 편입면적(㎡)      |              | 소유자  |                       | 이해관계인 |    |
|----------|-------|----|----|--------|----|--------------|--------------|--|-----------------------|-------|----|
|          | 군     | 읍면 | 리동 |        |    | 당초           | 변경           | 주 소  | 성 명                   | 주소    | 성명 |
| 79       | 화순    | 이양 | 목곡 | 361-23 | 도  | 169          | 169          | 국  | 전라남도                  |       |    |
| 80       | 화순    | 이양 | 목곡 | 362-0  | 학  | 3,206        | 3,206        | 국  | 전라남도<br>(전라남도<br>교육감) |       |    |
| 81       | 화순    | 이양 | 목곡 | 362-1  | 학  | 1,871        | 1,871        | 국  | 전라남도<br>(전라남도<br>교육감) |       |    |
| 82       | 화순    | 이양 | 목곡 | 362-3  | 학  | 86           | 86           | 국  | 전라남도<br>(전라남도<br>교육감) |       |    |
| 83       | 화순    | 이양 | 목곡 | 362-4  | 학  | 318          | 318          | 화순군 화순읍<br>일심리 327                           | 나미정                   |       |    |
| 84       | 화순    | 이양 | 목곡 | 365-1  | 답  | 1,355        | 1,355        | 화순군 이양면<br>목곡리 42                            | 이기선                   |       |    |
| 85       | 화순    | 이양 | 목곡 | 365-2  | 답  | 1,070        | 1,070        | 화순군 이양면<br>목곡리 409                           | 양기웅                   |       |    |
| 86       | 화순    | 이양 | 목곡 | 365-3  | 답  | 1,669        | 1,669        | 광주시 북구<br>매곡동 214-1<br>대화아파트<br>1402         | 양종호                   |       |    |
| 87       | 화순    | 이양 | 목곡 | 366-1  | 답  | 1,442        | 1,442        | 화순군 이양면<br>목곡리 478                           | 양기종                   |       |    |
| 88       | 화순    | 이양 | 목곡 | 366-2  | 답  | 1,758        | 1,758        | 화순군 이양면<br>목곡리 478                           | 양기종                   |       |    |
| 89       | 화순    | 이양 | 목곡 | 366-3  | 답  | 1,595        | 1,595        | 화순군 이양면<br>목곡리 478                           | 양기종                   |       |    |
| 90       | 화순    | 이양 | 목곡 | 366-4  | 답  | 1,689        | 1,689        | 화순군 이양면<br>목곡리 407                           | 이삼숙                   |       |    |
| 91       | 화순    | 이양 | 목곡 | 366-5  | 답  | 1,347        | 1,347        | 화순군 이양면<br>목곡리 407                           | 이삼숙                   |       |    |
| 92       | 화순    | 이양 | 목곡 | 366-6  | 답  | 701          | 701          | 화순군 이양면<br>목곡리 407                           | 이삼숙                   |       |    |
| 93       | 화순    | 이양 | 목곡 | 366-7  | 답  | 2,204        | 2,204        | 화순군 이양면<br>옥리 173                            | 채수복                   |       |    |
| 94       | 화순    | 이양 | 목곡 | 366-8  | 답  | 2,577        | 2,577        | 화순군 이양면<br>목곡리 423                           | 김재례                   |       |    |
| 95       | 화순    | 이양 | 목곡 | 366-9  | 답  | 1132*<br>1/2 | 1132*<br>1/2 | 화순군 이양면<br>목곡리 413                           | 진병태                   |       |    |
| 96       | 화순    | 이양 | 목곡 | 366-9  | 답  | 1132*<br>1/2 | 1132*<br>1/2 | 화순군 이양면<br>목곡리 405                           | 진기현                   |       |    |
| 97       | 화순    | 이양 | 목곡 | 366-10 | 답  | 1,916        | 1,916        | 화순군 이양면<br>용반리 230                           | 양기풍                   |       |    |
| 98       | 화순    | 이양 | 목곡 | 370-1  | 답  | 898          | 898          | 화순군 이양면<br>목곡리 234                           | 조점화                   |       |    |
| 99       | 화순    | 이양 | 목곡 | 370-2  | 답  | 2,046        | 2,046        | 화순군 이양면<br>목곡리 273                           | 김보현                   |       |    |
| 100      | 화순    | 이양 | 목곡 | 370-3  | 답  | 3,039        | 3,039        | 경기도 안양시<br>만안구 석수동<br>101-1<br>태일연립<br>비-203 | 양해문                   |       |    |
| 101      | 화순    | 이양 | 목곡 | 371-0  | 답  | 144          | 144          | 화순군 이양면<br>목곡리 423                           | 김종희                   |       |    |
| 102      | 화순    | 이양 | 목곡 | 372-1  | 답  | 2,509        | 2,509        | 화순군 이양면<br>목곡리 423                           | 김종희                   |       |    |
| 103      | 화순    | 이양 | 목곡 | 372-2  | 답  | 1,263        | 1,263        | 화순군 한천면<br>한계리 668                           | 함양박씨할<br>효제종중         |       |    |
| 104      | 화순    | 이양 | 목곡 | 372-3  | 답  | 877          | 877          | 화순군 이양면<br>목곡리 405                           | 진기현                   |       |    |
| 105      | 화순    | 이양 | 목곡 | 373-1  | 답  | 2,951        | 2,951        | 화순군 이양면<br>목곡리 413                           | 진병태                   |       |    |
| 106      | 화순    | 이양 | 목곡 | 373-2  | 답  | 1,296        | 1,296        | 부산시 진구<br>범천동<br>1187-35                     | 김창희                   |       |    |

| 일련<br>번호 | 소 재 지 |    |    | 지번    | 지목 | 편입면적(㎡)      |              | 소유자  |     | 이해관계인 |    |
|----------|-------|----|----|-------|----|--------------|--------------|--|-----|-------|----|
|          | 군     | 읍면 | 리동 |       |    | 당초           | 변경           | 주 소  | 성 명 | 주소    | 성명 |
| 107      | 화순    | 이양 | 목곡 | 373-3 | 답  | 1,724        | 1,724        | 화순군 이양면<br>금능리 541                         | 구세림 |       |    |
| 108      | 화순    | 이양 | 목곡 | 373-4 | 답  | 2,995        | 2,995        | 화순군 이양면<br>목곡리 406                         | 양정호 |       |    |
| 109      | 화순    | 이양 | 목곡 | 373-5 | 답  | 1,558        | 1,558        | 화순군 이양면<br>목곡리 546                         | 황부현 |       |    |
| 110      | 화순    | 이양 | 목곡 | 378-1 | 답  | 2,916        | 2,916        | 화순군 이양면<br>장치리 160                         | 조석환 |       |    |
| 111      | 화순    | 이양 | 목곡 | 378-2 | 답  | 2080*<br>1/3 | 2080*<br>1/3 | 화순군 능주면<br>원지리 121                         | 고광필 |       |    |
| 112      | 화순    | 이양 | 목곡 | 378-2 | 답  | 2080*<br>1/3 | 2080*<br>1/3 | 화순군 능주면<br>원지리 119                         | 고현석 |       |    |
| 113      | 화순    | 이양 | 목곡 | 378-2 | 답  | 2080*<br>1/3 | 2080*<br>1/3 | 화순군 능주면<br>원지리 109                         | 고광빈 |       |    |
| 114      | 화순    | 이양 | 목곡 | 378-3 | 답  | 822*<br>1/5  | 822*<br>1/5  | 화순군 능주면<br>원지리 83                          | 고운주 |       |    |
| 115      | 화순    | 이양 | 목곡 | 378-3 | 답  | 822*<br>1/5  | 822*<br>1/5  | 화순군 능주면<br>원지리 96                          | 고광도 |       |    |
| 116      | 화순    | 이양 | 목곡 | 378-3 | 답  | 822*<br>1/5  | 822*<br>1/5  | 화순군 능주면<br>원지리 122                         | 고광무 |       |    |
| 117      | 화순    | 이양 | 목곡 | 378-3 | 답  | 822*<br>1/5  | 822*<br>1/5  | 화순군 능주면<br>원지리 81                          | 고광문 |       |    |
| 118      | 화순    | 이양 | 목곡 | 378-3 | 답  | 822*<br>1/5  | 822*<br>1/5  | 화순군 능주면<br>원지리 99                          | 고정주 |       |    |
| 119      | 화순    | 이양 | 목곡 | 378-4 | 답  | 2,935        | 2,935        | 여수시 시전동<br>243<br>우미아파트<br>104-402         | 양기전 |       |    |
| 120      | 화순    | 이양 | 목곡 | 378-5 | 답  | 685          | 685          | 화순군 이양면<br>목곡리 546                         | 황부현 |       |    |
| 121      | 화순    | 이양 | 목곡 | 378-6 | 답  | 2,437        | 2,437        | 화순군 이양면<br>목곡리 546                         | 황부현 |       |    |
| 122      | 화순    | 이양 | 목곡 | 379-1 | 답  | 1,780        | 1,780        | 광주시 서구<br>봉선동 128<br>삼익아파트<br>204-605      | 박연순 |       |    |
| 123      | 화순    | 이양 | 목곡 | 379-2 | 답  | 1,142        | 1,142        | 화순군 이양면<br>목곡리 426                         | 김남곤 |       |    |
| 124      | 화순    | 이양 | 목곡 | 379-3 | 답  | 2,148        | 2,148        | 화순군 이양면<br>목곡리 426                         | 김남곤 |       |    |
| 125      | 화순    | 이양 | 목곡 | 379-4 | 답  | 1,875        | 1,875        | 화순군 이양면<br>목곡리 407                         | 이삼숙 |       |    |
| 126      | 화순    | 이양 | 목곡 | 379-5 | 답  | 1,430        | 1,430        | 화순군 이양면<br>목곡리 521                         | 최동백 |       |    |
| 127      | 화순    | 이양 | 목곡 | 381-1 | 답  | 1,730        | 1,730        | 광주시 서구<br>봉선동 128<br>삼익아파트<br>204-605      | 박연순 |       |    |
| 128      | 화순    | 이양 | 목곡 | 381-2 | 답  | 2,798        | 2,798        | 광주광역시<br>남구 봉선동<br>128<br>삼익아파트<br>204-605 | 진재인 |       |    |
| 129      | 화순    | 이양 | 목곡 | 381-3 | 답  | 1,410        | 1,410        | 목포시 용당동<br>955-276                         | 진재일 |       |    |
| 130      | 화순    | 이양 | 목곡 | 381-4 | 답  | 1,488        | 1,488        | 화순군 이양면<br>목곡리 229                         | 윤치구 |       |    |
| 131      | 화순    | 이양 | 목곡 | 381-5 | 답  | 2,879        | 2,879        | 경기도 고양시<br>일산구 주엽동<br>117 문촌마을<br>1612-204 | 마종환 |       |    |
| 132      | 화순    | 이양 | 목곡 | 381-6 | 답  | 2,781        | 2,781        | 화순군 이양면<br>목곡리 421                         | 진육환 |       |    |
| 133      | 화순    | 이양 | 목곡 | 382-1 | 답  | 1,327        | 1,327        | 광주시 북구<br>매곡동 214-1<br>대화아파트 14            | 양종호 |       |    |

| 일련<br>번호 | 소 재 지 |    |    | 지번    | 지목 | 편입면적(㎡)      |              | 소유자             |       | 이해관계인 |    |
|----------|-------|----|----|-------|----|--------------|--------------|-----------------|-------|-------|----|
|          | 군     | 읍면 | 리동 |       |    | 당초           | 변경           | 주 소             | 성 명   | 주소    | 성명 |
| 134      | 화순    | 이양 | 목곡 | 382-2 | 답  | 1,532        | 1,532        | 화순군 이양면 목곡리 426 | 김광희   |       |    |
| 135      | 화순    | 이양 | 목곡 | 382-3 | 답  | 2,976        | 2,976        | 화순군 이양면 목곡리 413 | 진병태   |       |    |
| 136      | 화순    | 이양 | 목곡 | 382-4 | 답  | 3,011        | 3,011        | 화순군 이양면 목곡리 517 | 안종오   |       |    |
| 137      | 화순    | 이양 | 목곡 | 382-5 | 답  | 1,029        | 1,029        | 화순군 이양면 목곡리 517 | 안종오   |       |    |
| 138      | 화순    | 이양 | 목곡 | 382-6 | 답  | 1559*<br>1/3 | 1559*<br>1/3 | 화순군 이양면 목곡리 284 | 진용만   |       |    |
| 139      | 화순    | 이양 | 목곡 | 383-1 | 답  | 2,614        | 2,614        | 화순군 이양면 목곡리 405 | 진기현   |       |    |
| 140      | 화순    | 이양 | 목곡 | 383-2 | 답  | 1,418        | 1,418        | 화순군 이양면 목곡리 482 | 안상순   |       |    |
| 141      | 화순    | 이양 | 목곡 | 383-3 | 답  | 3,023        | 3,023        | 화순군 이양면 목곡리 482 | 안상순   |       |    |
| 142      | 화순    | 이양 | 목곡 | 383-4 | 답  | 2,878        | 2,878        | 화순군 이양면 목곡리 482 | 안상순   |       |    |
| 143      | 화순    | 이양 | 목곡 | 394-0 | 답  | 28           | 28           | 화순군 이양면 목곡리 423 | 김종희   |       |    |
| 144      | 화순    | 이양 | 목곡 | 395-1 | 도  | 23           | 23           | 화순군 동북면 독상리 302 | 오병남   |       |    |
| 145      | 화순    | 이양 | 목곡 | 395-2 | 도  | 122          | 122          | 화순군 동북면 독상리 302 | 오병남   |       |    |
| 146      | 화순    | 이양 | 목곡 | 395-3 | 도  | 258          | 258          | 국               | 전라남도  |       |    |
| 147      | 화순    | 이양 | 목곡 | 395   | 도  | 99           | 99           | 국               | 전라남도  |       |    |
| 148      | 화순    | 이양 | 목곡 | 396-1 | 도  | 473          | 473          | 화순군 이양면 목곡리 413 | 진병태   |       |    |
| 149      | 화순    | 이양 | 목곡 | 396-2 | 도  | 95           | 95           | 국               | (건설부) |       |    |
| 150      | 화순    | 이양 | 목곡 | 396-3 | 도  | 218          | 218          | 국               | 전라남도  |       |    |
| 151      | 화순    | 이양 | 목곡 | 396-4 | 전  | 19           | 19           | 국               | 전라남도  |       |    |
| 152      | 화순    | 이양 | 목곡 | 396-5 | 도  | 64           | 64           | 국               | 전라남도  |       |    |
| 153      | 화순    | 이양 | 목곡 | 396   | 전  | 163          | 163          | 화순군 이양면 목곡리 413 | 진병태   |       |    |
| 154      | 화순    | 이양 | 목곡 | 397-1 | 도  | 238          | 238          | 화순군 이양면 품평리 253 | 민준식   |       |    |
| 155      | 화순    | 이양 | 목곡 | 397-2 | 도  | 23           | 23           | 국               | 전라남도  |       |    |
| 156      | 화순    | 이양 | 목곡 | 397   | 도  | 147          | 147          | 국               | 전라남도  |       |    |
| 157      | 화순    | 이양 | 목곡 | 398-0 | 전  | 876          | 876          | 화순군 이양면 목곡리 286 | 진재흥   |       |    |
| 158      | 화순    | 이양 | 목곡 | 398-0 | 전  | 876          | 876          | 화순군 이양면 목곡리 404 | 진방현   |       |    |
| 159      | 화순    | 이양 | 목곡 | 398-1 | 도  | 228          | 228          | 국               | (건설부) |       |    |
| 160      | 화순    | 이양 | 목곡 | 398-2 | 전  | 926          | 926          | 화순군 이양면 목곡리 286 | 진방현   |       |    |
| 161      | 화순    | 이양 | 목곡 | 399-1 | 대  | 357          | 357          | 화순군 이양면 목곡리 421 | 진육환   |       |    |
| 162      | 화순    | 이양 | 목곡 | 399-2 | 대  | 215          | 215          | 화순군 이양면 목곡리 421 | 진육환   |       |    |
| 163      | 화순    | 이양 | 목곡 | 400-0 | 전  | 475          | 475          | 국               | 화순군   |       |    |
| 164      | 화순    | 이양 | 목곡 | 400-1 | 도  | 585          | 585          | 화순군 이양면 목곡리 413 | 진재방   |       |    |
| 165      | 화순    | 이양 | 목곡 | 400-2 | 대  | 194          | 194          | 화순군 이양면 목곡리 405 | 진기현   |       |    |

| 일련<br>번호 | 소 재 지 |    |    | 지번     | 지목 | 편입면적(㎡) |     | 소유자                            |      | 이해관계인 |    |
|----------|-------|----|----|--------|----|---------|-----|--------------------------------|------|-------|----|
|          | 군     | 읍면 | 리동 |        |    | 당초      | 변경  | 주 소                            | 성 명  | 주소    | 성명 |
| 166      | 화순    | 이양 | 목곡 | 400-3  | 전  | 590     | 590 | 화순군 이양면 목곡리 413                | 진병태  |       |    |
| 167      | 화순    | 이양 | 목곡 | 400-3  | 전  | 402     | 402 | 화순군 이양면 목곡리 413                | 진병태  |       |    |
| 168      | 화순    | 이양 | 목곡 | 400-4  | 대  | 212     | 212 | 화순군 이양면 목곡리 413                | 진병태  |       |    |
| 169      | 화순    | 이양 | 목곡 | 400-5  | 도  | 142     | 142 | 국                              | 전라남도 |       |    |
| 170      | 화순    | 이양 | 목곡 | 400-6  | 전  | 359     | 359 | 화순군 이양면 목곡리 413                | 진병태  |       |    |
| 171      | 화순    | 이양 | 목곡 | 400-8  | 전  | 21      | 21  | 국                              | 전라남도 |       |    |
| 172      | 화순    | 이양 | 목곡 | 400-9  | 대  | 1       | 1   | 국                              | 전라남도 |       |    |
| 173      | 화순    | 이양 | 목곡 | 400-10 | 전  | 90      | 90  | 국                              | 전라남도 |       |    |
| 174      | 화순    | 이양 | 목곡 | 401-0  | 답  | 68      | 68  | 장흥군 장평면 병동리                    | 김정기  |       |    |
| 175      | 화순    | 이양 | 목곡 | 401-1  | 도  | 4       | 4   | 장흥군 장평면 병동리                    | 김정기  |       |    |
| 176      | 화순    | 이양 | 목곡 | 402-1  | 도  | 7       | 7   | 국                              | 전라남도 |       |    |
| 177      | 화순    | 이양 | 목곡 | 402-2  | 도  | 363     | 363 | 광산군 극락면 운암리 838                | 정재진  |       |    |
| 178      | 화순    | 이양 | 목곡 | 402-3  | 답  | 119     | 119 | 국                              | 전라남도 |       |    |
| 179      | 화순    | 이양 | 목곡 | 402-7  | 도  | 146     | 146 | 국                              | 전라남도 |       |    |
| 180      | 화순    | 이양 | 목곡 | 403-0  | 전  | 89      | 89  | 화순군 이양면 목곡리 423                | 김종희  |       |    |
| 181      | 화순    | 이양 | 목곡 | 403-1  | 도  | 179     | 179 | 화순군 이양면 목곡리 423                | 김영암  |       |    |
| 182      | 화순    | 이양 | 목곡 | 403-2  | 전  | 44      | 44  | 화순군 이양면 목곡리 423                | 김종희  |       |    |
| 183      | 화순    | 이양 | 목곡 | 403-4  | 전  | 7       | 7   | 국                              | 전라남도 |       |    |
| 184      | 화순    | 이양 | 목곡 | 403-5  | 전  | 62      | 62  | 국                              | 전라남도 |       |    |
| 185      | 화순    | 이양 | 목곡 | 403-6  | 전  | 125     | 125 | 화순군 이양면 목곡리 423                | 김종희  |       |    |
| 186      | 화순    | 이양 | 목곡 | 404-0  | 대  | 671     | 671 | 화순군 이양면 목곡리 286                | 진방현  |       |    |
| 187      | 화순    | 이양 | 목곡 | 405-0  | 대  | 274     | 274 | 화순군 이양면 목곡리 405                | 진기현  |       |    |
| 188      | 화순    | 이양 | 목곡 | 405    | 대  | 274     | 274 | 화순군 이양면 목곡리 405                | 진기현  |       |    |
| 189      | 화순    | 이양 | 목곡 | 406    | 대  | 605     | 605 | 화순군 이양면 목곡리 406                | 양승호  |       |    |
| 190      | 화순    | 이양 | 목곡 | 407    | 대  | 136     | 136 | 화순군 이양면 목곡리 407                | 이삼숙  |       |    |
| 191      | 화순    | 이양 | 목곡 | 408-0  | 대  | 380     | 380 | 화순군 이양면 목곡리 413                | 진병태  |       |    |
| 192      | 화순    | 이양 | 목곡 | 408    | 대  | 380     | 380 | 화순군 이양면 목곡리 413                | 진병태  |       |    |
| 193      | 화순    | 이양 | 목곡 | 409    | 대  | 344     | 344 | 광주광역시 남구 봉선동 128 삼익아파트 204-605 | 진재인  |       |    |
| 194      | 화순    | 이양 | 목곡 | 410-0  | 대  | 797     | 797 | 화순군 이양면 목곡리 413                | 진병태  |       |    |
| 195      | 화순    | 이양 | 목곡 | 410-1  | 전  | 215     | 215 | 화순군 이양면 목곡리 413                | 진병태  |       |    |
| 196      | 화순    | 이양 | 목곡 | 410    | 대  | 797     | 797 | 화순군 이양면 목곡리 413                | 진병태  |       |    |

| 일련<br>번호 | 소 재 지 |    |    | 지번     | 지목 | 편입면적(㎡)      |              | 소유자               |            | 이해관계인 |    |
|----------|-------|----|----|--------|----|--------------|--------------|-------------------|------------|-------|----|
|          | 군     | 읍면 | 리동 |        |    | 당초           | 변경           | 주 소               | 성 명        | 주소    | 성명 |
| 197      | 화순    | 이양 | 목곡 | 411-1  | 전  | 2,043        | 2,043        | 화순군 이양면 목곡리 406   | 양정호        |       |    |
| 198      | 화순    | 이양 | 목곡 | 411-2  | 전  | 840          | 840          | 화순군 이양면 목곡리 423   | 김종희        |       |    |
| 199      | 화순    | 이양 | 목곡 | 411-3  | 임  | 231          | 231          | 국                 | 국<br>(재무부) |       |    |
| 200      | 화순    | 이양 | 목곡 | 411-4  | 대  | 231          | 231          | 국                 | 화순군        |       |    |
| 201      | 화순    | 이양 | 목곡 | 411-5  | 전  | 919          | 919          | 화순군 이양면 목곡리 423   | 김종희        |       |    |
| 202      | 화순    | 이양 | 목곡 | 412-0  | 창  | 313          | 313          | 화순군 이양면 목곡리 400-3 | 목곡2구 새마을회  |       |    |
| 203      | 화순    | 이양 | 목곡 | 412-2  | 도  | 202          | 202          | 화순군 능주면 석고리 256-1 | 천원이남       |       |    |
| 204      | 화순    | 이양 | 목곡 | 412-3  | 임  | 175          | 175          | 국                 | 국<br>(재무부) |       |    |
| 205      | 화순    | 이양 | 목곡 | 412-4  | 도  | 136          | 136          | 국                 | 국<br>(건설부) |       |    |
| 206      | 화순    | 이양 | 목곡 | 412-5  | 대  | 407          | 407          | 화순군 이양면 목곡리 413   | 진병태        |       |    |
| 207      | 화순    | 이양 | 목곡 | 412-6  | 도  | 165          | 165          | 국                 | 전라남도       |       |    |
| 208      | 화순    | 이양 | 목곡 | 412-7  | 도  | 93           | 93           | 국                 | 전라남도       |       |    |
| 209      | 화순    | 이양 | 목곡 | 412-8  | 도  | 201          | 201          | 국                 | 전라남도       |       |    |
| 210      | 화순    | 이양 | 목곡 | 412-10 | 전  | 91           | 91           | 광주 북구 유동 103-9    | 양정호        |       |    |
| 211      | 화순    | 이양 | 목곡 | 412-11 | 전  | 57           | 57           | 화순군 이양면 목곡리 423   | 김종희        |       |    |
| 212      | 화순    | 이양 | 목곡 | 412-12 | 전  | 15           | 15           | 광주 북구 유동 103-9    | 양정호        |       |    |
| 213      | 화순    | 이양 | 목곡 | 413-1  | 대  | 395*<br>1/5  | 395*<br>1/5  | 화순군 능주면 원지리 83    | 고운주        |       |    |
| 214      | 화순    | 이양 | 목곡 | 413-1  | 대  | 395*<br>1/5  | 395*<br>1/5  | 화순군 능주면 원지리 96    | 고광도        |       |    |
| 215      | 화순    | 이양 | 목곡 | 413-1  | 대  | 395*<br>1/5  | 395*<br>1/5  | 화순군 능주면 원지리 122   | 고광무        |       |    |
| 216      | 화순    | 이양 | 목곡 | 413-1  | 대  | 395*<br>1/5  | 395*<br>1/5  | 화순군 능주면 원지리 81    | 고광문        |       |    |
| 217      | 화순    | 이양 | 목곡 | 413-1  | 대  | 395*<br>1/5  | 395*<br>1/5  | 화순군 능주면 원지리 99    | 고정주        |       |    |
| 218      | 화순    | 이양 | 목곡 | 413-2  | 도  | 63           | 63           | 국                 | 전라남도       |       |    |
| 219      | 화순    | 이양 | 목곡 | 413-3  | 도  | 101          | 101          | 국                 | 전라남도       |       |    |
| 220      | 화순    | 이양 | 목곡 | 414-0  | 과  | 1323*<br>1/5 | 1323*<br>1/5 | 화순군 능주면 원지리 83    | 고운주        |       |    |
| 221      | 화순    | 이양 | 목곡 | 414-0  | 과  | 1323*<br>1/5 | 1323*<br>1/5 | 화순군 능주면 원지리 96    | 고광도        |       |    |
| 222      | 화순    | 이양 | 목곡 | 414-0  | 과  | 1323*<br>1/5 | 1323*<br>1/5 | 화순군 능주면 원지리 122   | 고광무        |       |    |
| 223      | 화순    | 이양 | 목곡 | 414-0  | 과  | 1323*<br>1/5 | 1323*<br>1/5 | 화순군 능주면 원지리 81    | 고광문        |       |    |
| 224      | 화순    | 이양 | 목곡 | 414-0  | 과  | 1323*<br>1/5 | 1323*<br>1/5 | 화순군 능주면 원지리 99    | 고정주        |       |    |
| 225      | 화순    | 이양 | 목곡 | 414-1  | 전  | 393*<br>1/5  | 393*<br>1/5  | 화순군 능주면 원지리 83    | 고운주        |       |    |
| 226      | 화순    | 이양 | 목곡 | 414-1  | 전  | 393*<br>1/5  | 393*<br>1/5  | 화순군 능주면 원지리 96    | 고광도        |       |    |
| 227      | 화순    | 이양 | 목곡 | 414-1  | 전  | 393*<br>1/5  | 393*<br>1/5  | 화순군 능주면 원지리 122   | 고광무        |       |    |
| 228      | 화순    | 이양 | 목곡 | 414-1  | 전  | 393*<br>1/5  | 393*<br>1/5  | 화순군 능주면 원지리 81    | 고광문        |       |    |

| 일련<br>번호 | 소 재 지 |    |    | 지번    | 지목 | 편입면적(㎡)      |              | 소유자                            |            | 이해관계인 |    |
|----------|-------|----|----|-------|----|--------------|--------------|--------------------------------|------------|-------|----|
|          | 군     | 읍면 | 리동 |       |    | 당초           | 변경           | 주 소                            | 성 명        | 주소    | 성명 |
| 229      | 화순    | 이양 | 목곡 | 414-1 | 전  | 393*<br>1/5  | 393*<br>1/5  | 화순군 능주면 원지리 99                 | 고정주        |       |    |
| 230      | 화순    | 이양 | 목곡 | 414   | 과  | 1323*<br>1/5 | 1323*<br>1/5 | 화순군 능주면 원지리 83                 | 고운주        |       |    |
| 231      | 화순    | 이양 | 목곡 | 414   | 과  | 1323*<br>1/5 | 1323*<br>1/5 | 화순군 능주면 원지리 83                 | 고광무        |       |    |
| 232      | 화순    | 이양 | 목곡 | 414   | 과  | 1323*<br>1/5 | 1323*<br>1/5 | 화순군 능주면 원지리 83                 | 고광도        |       |    |
| 233      | 화순    | 이양 | 목곡 | 414   | 과  | 1323*<br>1/5 | 1323*<br>1/5 | 화순군 능주면 원지리 83                 | 고광문        |       |    |
| 234      | 화순    | 이양 | 목곡 | 414   | 과  | 1323*<br>1/5 | 1323*<br>1/5 | 화순군 능주면 원지리 83                 | 고정주        |       |    |
| 235      | 화순    | 이양 | 목곡 | 415-1 | 임  | 228          | 228          | 화순군 이양면 목곡리 413                | 진병태        |       |    |
| 236      | 화순    | 이양 | 목곡 | 415-1 | 임  | 288          | 288          | 화순군 이양면 목곡리 413                | 진병태        |       |    |
| 237      | 화순    | 이양 | 목곡 | 415-4 | 임  | 119          | 119          | 국                              | 국<br>(재무부) |       |    |
| 238      | 화순    | 이양 | 목곡 | 415-6 | 전  | 1,422        | 1,422        | 화순군 이양면 목곡리 361                | 안종철        |       |    |
| 239      | 화순    | 이양 | 목곡 | 416-2 | 답  | 2,571        | 2,571        | 화순군 이양면 목곡리 423                | 김종희        |       |    |
| 240      | 화순    | 이양 | 목곡 | 416-4 | 전  | 198          | 198          | 화순군 이양면 목곡리 423                | 김종희        |       |    |
| 241      | 화순    | 이양 | 목곡 | 416-6 | 도  | 14           | 14           | 국                              | 전라남도       |       |    |
| 242      | 화순    | 이양 | 목곡 | 417   | 임  | 536          | 536          | 광주시 북구 우산동 631-1 현대아파트 102-201 | 김영옥        |       |    |
| 243      | 화순    | 이양 | 목곡 | 418-1 | 임  | 45           | 45           | 화순군 이양면 목곡리 413                | 진병태        |       |    |
| 244      | 화순    | 이양 | 목곡 | 418-2 | 전  | 470          | 470          | 화순군 이양면 목곡리 478                | 양기종        |       |    |
| 245      | 화순    | 이양 | 목곡 | 418-3 | 대  | 552          | 552          | 화순군 이양면 목곡리 426                | 김남곤        |       |    |
| 246      | 화순    | 이양 | 목곡 | 418-4 | 도  | 218          | 218          | 화순군 이양면 목곡리 423                | 김갑수        |       |    |
| 247      | 화순    | 이양 | 목곡 | 418-5 | 대  | 284          | 284          | 화순군 이양면 목곡리 297                | 진기환        |       |    |
| 248      | 화순    | 이양 | 목곡 | 418-6 | 임  | 177          | 177          | 화순군 이양면 목곡리 478                | 양기종        |       |    |
| 249      | 화순    | 이양 | 목곡 | 418-7 | 전  | 42           | 42           | 화순군 이양면 목곡리 423                | 김종희        |       |    |
| 250      | 화순    | 이양 | 목곡 | 418-8 | 전  | 14           | 14           | 화순군 이양면 목곡리 423                | 김종희        |       |    |
| 251      | 화순    | 이양 | 목곡 | 418   | 대  | 588          | 588          | 화순군 이양면 목곡리 478                | 양기종        |       |    |
| 252      | 화순    | 이양 | 목곡 | 419   | 대  | 288          | 288          | 화순군 이양면 목곡리 406                | 양정호        |       |    |
| 253      | 화순    | 이양 | 목곡 | 420   | 대  | 165          | 165          | 부산시 부산진구 범천동 1187-35           | 김창희        |       |    |
| 254      | 화순    | 이양 | 목곡 | 421   | 대  | 172          | 172          | 화순군 이양면 목곡리 422                | 장금남        |       |    |
| 255      | 화순    | 이양 | 목곡 | 422   | 대  | 179          | 179          | 화순군 이양면 목곡리 422                | 진재천        |       |    |
| 256      | 화순    | 이양 | 목곡 | 423-1 | 대  | 215          | 215          | 화순군 이양면 장지리 160                | 조석환        |       |    |
| 257      | 화순    | 이양 | 목곡 | 424-1 | 대  | 235          | 235          | 화순군 이양면 목곡리 298                | 진진수        |       |    |
| 258      | 화순    | 이양 | 목곡 | 424-2 | 도  | 36           | 36           | 화순군 이양면 목곡리 413                | 진재방        |       |    |



| 일련<br>번호 | 소 재 지 |    |    | 지번    | 지목 | 편입면적(㎡)      |              | 소유자                                     |          | 이해관계인 |    |
|----------|-------|----|----|-------|----|--------------|--------------|---|----------|-------|----|
|          | 군     | 읍면 | 리동 |       |    | 당초           | 변경           | 주 소                                     | 성 명      | 주소    | 성명 |
| 259      | 화순    | 이양 | 목곡 | 425-1 | 대  | 410          | 410          | 화순군 이양면 목곡리 409                         | 양기웅      |       |    |
| 260      | 화순    | 이양 | 목곡 | 425-2 | 전  | 149          | 149          | 화순군 이양면 목곡리 405                         | 양기백      |       |    |
| 261      | 화순    | 이양 | 목곡 | 425-3 | 답  | 496          | 496          | 광주시 북구 일곡동 849-9<br>광주 일곡 대우아파트 102-506 | 양기송      |       |    |
| 262      | 화순    | 이양 | 목곡 | 425-4 | 대  | 347          | 347          | 여수시 시전동 243<br>우미아파트 104-402            | 양기전      |       |    |
| 263      | 화순    | 이양 | 목곡 | 425-5 | 전  | 301          | 301          | 광주시 북구 일곡동 849-9<br>광주 일곡 대우아파트 102-506 | 양기송      |       |    |
| 264      | 화순    | 이양 | 목곡 | 425-6 | 도  | 93           | 93           | 화순군 이양면 목곡리 409                         | 양재용      |       |    |
| 265      | 화순    | 이양 | 목곡 | 425-7 | 전  | 129          | 129          | 화순군 이양면 목곡리 409                         | 양기웅      |       |    |
| 266      | 화순    | 이양 | 목곡 | 425-8 | 대  | 324          | 324          | 화순군 이양면 목곡리 405                         | 양기백      |       |    |
| 267      | 화순    | 이양 | 목곡 | 426-1 | 대  | 182          | 182          | 광주시 서구 방림동 340-6                        | 조봉근      |       |    |
| 268      | 화순    | 이양 | 목곡 | 426   | 전  | 3,587        | 3,587        | 화순군 이양면 목곡리 406                         | 양승호      |       |    |
| 269      | 화순    | 이양 | 목곡 | 427   | 전  | 1,157        | 1,157        | 경기도 안양시 만안구 석수동 101-1<br>태일연립 비-203     | 양해문      |       |    |
| 270      | 화순    | 이양 | 목곡 | 428-1 | 임  | 1,028        | 1,028        | 광주시 북구 일곡동 849-9<br>광주 일곡 대우아파트 102-506 | 양기송      |       |    |
| 271      | 화순    | 이양 | 목곡 | 442-0 | 답  | 1,420        | 1,420        | 화순군 이양면 목곡리 402                         | 진재원      |       |    |
| 272      | 화순    | 이양 | 목곡 | 442   | 답  | 1,420        | 1,420        | 화순군 이양면 목곡리 402                         | 진재원      |       |    |
| 273      | 화순    | 이양 | 목곡 | 443-0 | 전  | 183          | 183          | 경기도 안양시 만안구 석수동 101-1<br>태일연립 비-203     | 양해문      |       |    |
| 274      | 화순    | 이양 | 목곡 | 448-0 | 도  | 4,075        | 4,075        | 국                                       | 국(농림수산부) |       |    |
| 275      | 화순    | 이양 | 목곡 | 449-0 | 구  | 1,090        | 1,090        | 국                                       | 국(농림수산부) |       |    |
| 276      | 화순    | 이양 | 목곡 | 451-1 | 도  | 17           | 17           | 화순군 동북면 철정리 689                         | 오건기      |       |    |
| 277      | 화순    | 이양 | 목곡 | 451   | 도  | 43           | 43           | 국                                       | 전라남도     |       |    |
| 278      | 화순    | 이양 | 목곡 | 452-1 | 도  | 258*<br>1/12 | 258*<br>1/12 | 화순군 능주면 관영리 354                         | 구재욱      |       |    |
| 279      | 화순    | 이양 | 목곡 | 452-1 | 도  | 258*<br>1/12 | 258*<br>1/12 | 화순군 이양면 품평리 1017                        | 구제열      |       |    |
| 280      | 화순    | 이양 | 목곡 | 452-1 | 도  | 258*<br>1/12 | 258*<br>1/12 | 화순군 이양면 품평리 235                         | 구호현      |       |    |
| 281      | 화순    | 이양 | 목곡 | 452-1 | 도  | 258*<br>1/12 | 258*<br>1/12 | 화순군 이양면 금능리 236                         | 구제운      |       |    |
| 282      | 화순    | 이양 | 목곡 | 452-1 | 도  | 258*<br>1/12 | 258*<br>1/12 | 화순군 이양면 금능리 236                         | 구제을      |       |    |

| 일련<br>번호 | 소 재 지 |    |    | 지번    | 지목 | 편입면적(㎡)      |              | 소유자             |          | 이해관계인 |    |
|----------|-------|----|----|-------|----|--------------|--------------|-----------------|----------|-------|----|
|          | 군     | 읍면 | 리동 |       |    | 당초           | 변경           | 주 소             | 성 명      | 주소    | 성명 |
| 283      | 화순    | 이양 | 목곡 | 452-1 | 도  | 258*<br>1/12 | 258*<br>1/12 | 화순군 이양면 금능리 237 | 구제방      |       |    |
| 284      | 화순    | 이양 | 목곡 | 452-1 | 도  | 258*<br>1/12 | 258*<br>1/12 | 보성군 보성읍 보성리 133 | 구제은      |       |    |
| 285      | 화순    | 이양 | 목곡 | 452-1 | 도  | 258*<br>1/12 | 258*<br>1/12 | 보성군 보성읍 보성리 141 | 구제신      |       |    |
| 286      | 화순    | 이양 | 목곡 | 452-1 | 도  | 258*<br>1/12 | 258*<br>1/12 | 보성군 보성읍 옥평리 207 | 구제진      |       |    |
| 287      | 화순    | 이양 | 목곡 | 452-1 | 도  | 258*<br>1/12 | 258*<br>1/12 | 구례군 산동면 좌사리 130 | 구승우      |       |    |
| 288      | 화순    | 이양 | 목곡 | 452-1 | 도  | 258*<br>1/12 | 258*<br>1/12 | 광주시 서구 구동 61    | 구제춘      |       |    |
| 289      | 화순    | 이양 | 목곡 | 452-1 | 도  | 258*<br>1/12 | 258*<br>1/12 | 해남군 황산면 연호리 100 | 구대욱      |       |    |
| 290      | 화순    | 이양 | 목곡 | 452-2 | 도  | 265          | 265          | 국               | 전라남도     |       |    |
| 291      | 화순    | 이양 | 목곡 | 452   | 도  | 232          | 232          | 국               | 전라남도     |       |    |
| 292      | 화순    | 이양 | 목곡 | 454-0 | 구  | 1,824        | 1,824        | 국               | 국(농림수산부) |       |    |
| 293      | 화순    | 이양 | 목곡 | 455-0 | 구  | 2,852        | 2,852        | 국               | 국(농림수산부) |       |    |
| 294      | 화순    | 이양 | 목곡 | 459-1 | 도  | 377          | 377          | 국               | 국(건설부)   |       |    |
| 295      | 화순    | 이양 | 목곡 | 459-2 | 도  | 278          | 278          | 국               | 전라남도     |       |    |
| 296      | 화순    | 이양 | 목곡 | 460-1 | 도  | 307          | 307          | 국               | 국(건설부)   |       |    |
| 297      | 화순    | 이양 | 목곡 | 461-1 | 도  | 131          | 131          | 국               | 전라남도     |       |    |
| 298      | 화순    | 이양 | 목곡 | 461-2 | 도  | 1,236        | 1,236        | 국               | 화순군      |       |    |
| 299      | 화순    | 이양 | 목곡 | 461-3 | 답  | 2,657        | 2,657        | 화순군 이양면 목곡리 286 | 진방현      |       |    |
| 300      | 화순    | 이양 | 목곡 | 461-4 | 도  | 175          | 175          | 국               | 전라남도     |       |    |
| 301      | 화순    | 이양 | 목곡 | 461-5 | 도  | 470          | 470          | 국               | 전라남도     |       |    |
| 302      | 화순    | 이양 | 목곡 | 461-8 | 답  | 96           | 96           | 국               | 전라남도     |       |    |
| 303      | 화순    | 이양 | 목곡 | 461-9 | 답  | 83           | 83           | 국               | 전라남도     |       |    |
| 304      | 화순    | 이양 | 목곡 | 461   | 도  | 104          | 104          | 국               | 전라남도     |       |    |
| 305      | 화순    | 이양 | 목곡 | 462-0 | 전  | 2,294        | 2,294        | 화순군 이양면 목곡리 406 | 양기백      |       |    |
| 306      | 화순    | 이양 | 목곡 | 464-0 | 전  | 823          | 823          | 화순군 이양면 목곡리 405 | 진기현      |       |    |
| 307      | 화순    | 이양 | 목곡 | 464-1 | 도  | 304          | 304          | 보성군 북내면 북내리 111 | 손수문      |       |    |
| 308      | 화순    | 이양 | 목곡 | 464-2 | 도  | 70           | 70           | 국               | 전라남도     |       |    |
| 309      | 화순    | 이양 | 목곡 | 464-4 | 전  | 701          | 701          | 화순군 이양면 목곡리 405 | 진기현      |       |    |
| 310      | 화순    | 이양 | 목곡 | 464   | 전  | 823          | 823          | 화순군 이양면 목곡리 405 | 진기현      |       |    |
| 311      | 화순    | 이양 | 목곡 | 466-0 | 구  | 775          | 775          | 국               | 국(농림수산부) |       |    |
| 312      | 화순    | 이양 | 목곡 | 468-0 | 구  | 1,807        | 1,807        | 국               | 국(농림수산부) |       |    |
| 313      | 화순    | 이양 | 목곡 | 469   | 도  | 45           | 45           | 국               | 전라남도     |       |    |
| 314      | 화순    | 이양 | 목곡 | 470   | 도  | 10           | 10           | 국               | 전라남도     |       |    |

| 일련<br>번호 | 소 재 지 |    |    | 지번     | 지목 | 편입면적(㎡) |       | 소유자                                 |               | 이해관계인 |    |
|----------|-------|----|----|--------|----|---------|-------|-------------------------------------|---------------|-------|----|
|          | 군     | 읍면 | 리동 |        |    | 당초      | 변경    | 주 소                                 | 성 명           | 주소    | 성명 |
| 315      | 화순    | 이양 | 목곡 | 472-0  | 구  | 812     | 812   | 국                                   | 국(농림수산부)      |       |    |
| 316      | 화순    | 이양 | 목곡 | 479-0  | 구  | 1,952   | 1,952 | 국                                   | 국(농림수산부)      |       |    |
| 317      | 화순    | 이양 | 목곡 | 480-0  | 구  | 2,264   | 2,264 | 국                                   | 국(농림수산부)      |       |    |
| 318      | 화순    | 이양 | 목곡 | 589    | 천  | 1,018   | 1,018 | 국                                   | 국(건설부)        |       |    |
| 319      | 화순    | 이양 | 목곡 | 595-0  | 제  | 4,485   | 4,485 | 국                                   | 국(건설부)        |       |    |
| 320      | 화순    | 이양 | 목곡 | 596-0  | 도  | 9       | 9     | 국                                   | 국(농림수산부)      |       |    |
| 321      | 화순    | 이양 | 목곡 | 598-0  | 도  | 541     | 541   | 국                                   | 국(농림수산부)      |       |    |
| 322      | 화순    | 이양 | 목곡 | 604-0  | 도  | 816     | 816   | 국                                   | 국(농림수산부)      |       |    |
| 323      | 화순    | 이양 | 목곡 | 605-0  | 도  | 738     | 738   | 국                                   | 국(농림수산부)      |       |    |
| 324      | 화순    | 이양 | 목곡 | 616-0  | 도  | 416     | 416   | 국                                   | 국(농림수산부)      |       |    |
| 325      | 화순    | 이양 | 목곡 | 668-0  | 도  | 304     | 304   | 국                                   | 국(건설부)        |       |    |
| 326      | 화순    | 이양 | 목곡 | 670    | 구  | 59      | 59    | 국                                   | 국(건설부)        |       |    |
| 327      | 화순    | 이양 | 목곡 | 671    | 도  | 49      | 49    | 국                                   | 국(건설부)        |       |    |
| 328      | 화순    | 이양 | 목곡 | 672-0  | 도  | 165     | 165   | 국                                   | 국(건설부)        |       |    |
| 329      | 화순    | 이양 | 목곡 | 672    | 도  | 170     | 170   | 국                                   | 국(건설부)        |       |    |
| 330      | 화순    | 이양 | 목곡 | 673-1  | 대  | 245     | 245   | 화순군 이양면 목곡리 362                     | 박문자           |       |    |
| 331      | 화순    | 이양 | 목곡 | 673-9  | 대  | 790     | 790   | 화순군 이양면 목곡리 362                     | 박문자           |       |    |
| 332      | 화순    | 이양 | 목곡 | 673-10 | 답  | 142     | 142   | 화순군 이양면 목곡리 413                     | 진병태           |       |    |
| 333      | 화순    | 이양 | 목곡 | 673-11 | 대  | 127     | 127   | 화순군 화순읍 벽라리 229                     | 나미정           |       |    |
| 334      | 화순    | 이양 | 목곡 | 673-26 | 학  | 222     | 222   | 국                                   | 전라남도(전라남도교육감) |       |    |
| 335      | 화순    | 이양 | 목곡 | 673-27 | 천  | 243     | 243   | 화순군 이양면 쌍봉리 339-1                   | 양필승           |       |    |
| 336      | 화순    | 이양 | 목곡 | 673-29 | 대  | 534     | 534   | 광주광역시 북구 일곡동 817-2<br>벽산아파트 101-201 | 양형기           |       |    |
| 337      | 화순    | 이양 | 목곡 | 673-32 | 답  | 715     | 715   | 화순군 이양면 쌍봉리 339-1                   | 양필승           |       |    |
| 338      | 화순    | 이양 | 목곡 | 673-35 | 도  | 58      | 58    | 국                                   | 전라남도          |       |    |
| 339      | 화순    | 이양 | 목곡 | 673-36 | 도  | 4       | 4     | 국                                   | 전라남도          |       |    |
| 340      | 화순    | 이양 | 목곡 | 673-37 | 천  | 1,054   | 1,054 | 국                                   |               |       |    |
| 341      | 화순    | 이양 | 목곡 | 686    | 도  | 73      | 73    | 국                                   | 국(건설부)        |       |    |
| 342      | 화순    | 이양 | 목곡 | 687-0  | 도  | 120     | 120   | 국                                   | 국(건설부)        |       |    |
| 343      | 화순    | 이양 | 목곡 | 690-0  | 도  | 603     | 603   | 국                                   | 국(건설부)        |       |    |
| 344      | 화순    | 이양 | 목곡 | 690-1  | 도  | 10      | 10    | 국                                   | 국(건설부)        |       |    |

| 일련<br>번호 | 소 재 지 |    |    | 지번     | 지목 | 편입면적(㎡)       |               | 소유자                |        | 이해관계인 |    |
|----------|-------|----|----|--------|----|---------------|---------------|--------------------|--------|-------|----|
|          | 군     | 읍면 | 리동 |        |    | 당초            | 변경            | 주 소                | 성 명    | 주소    | 성명 |
| 345      | 화순    | 이양 | 목곡 | 692-1  | 도  | 272           | 272           | 국                  | 국(건설부) |       |    |
| 346      | 화순    | 이양 | 목곡 | 692-2  | 도  | 75            | 75            | 국                  | 국(건설부) |       |    |
| 347      | 화순    | 이양 | 목곡 | 692    | 도  | 253           | 253           | 국                  | 국(건설부) |       |    |
| 348      | 화순    | 이양 | 목곡 | 698-0  | 구  | 1,012         | 1,012         | 국                  | 국(건설부) |       |    |
| 349      | 화순    | 이양 | 목곡 | 산108-3 | 임  | 1,696         | 1,696         | 화순군 청풍면 차리 229     | 양동환    |       |    |
| 350      | 화순    | 이양 | 목곡 | 산108-4 | 임  | 759           | 759           | 화순군 청풍면 차리 229     | 양동환    |       |    |
| 351      | 화순    | 이양 | 목곡 | 산109-1 | 임  | 6,967         | 6,967         | 서울특별시 도봉구 쌍문동 98-6 | 윤기창    |       |    |
| 352      | 화순    | 이양 | 목곡 | 산109-2 | 임  | 1,278*<br>1/4 | 1,278*<br>1/4 | 화순군 능주면 잠정리 165    | 장상선    |       |    |
| 353      | 화순    | 이양 | 목곡 | 산109-2 | 임  | 1,278*<br>1/4 | 1,278*<br>1/4 | 화순군 능주면 관영리 226-6  | 장기철    |       |    |
| 354      | 화순    | 이양 | 목곡 | 산109-2 | 임  | 1,278*<br>1/4 | 1,278*<br>1/4 | 광주시 광산구 월곡동 527-2  | 장세영    |       |    |
| 355      | 화순    | 이양 | 목곡 | 산109-2 | 임  | 1,278*<br>1/4 | 1,278*<br>1/4 | 서울시 종로구 이화동 산1-1   | 장창혁    |       |    |
| 356      | 화순    | 이양 | 목곡 | 산109-6 | 임  | 534           | 534           | 화순군 능주면 잠정리 165    | 장상선    |       |    |
| 357      | 화순    | 이양 | 목곡 | 산109-7 | 임  | 8,802         | 8,802         | 서울특별시 도봉구 쌍문동 98-6 | 윤기창    |       |    |
| 358      | 화순    | 이양 | 목곡 | 산110-1 | 도  | 1,540         | 1,540         | 국                  | 전라남도   |       |    |
| 359      | 화순    | 이양 | 목곡 | 산110-3 | 도  | 127           | 127           | 국                  | 전라남도   |       |    |
| 360      | 화순    | 이양 | 목곡 | 산110   | 임  | 5,559         | 5,559         | 화순군 이양면 장치리 246    | 조흥엽    |       |    |
| 361      | 화순    | 이양 | 목곡 | 산112   | 임  | 1,691         | 1,691         | 화순군 능주면 원지리        | 고광춘    |       |    |
| 362      | 화순    | 이양 | 목곡 | 산112-1 | 임  | 1,620*<br>1/7 | 1,620*<br>1/7 | 화순군 능주면 원지리        | 고광춘    |       |    |
| 363      | 화순    | 이양 | 목곡 | 산112-1 | 임  | 1,620*<br>1/7 | 1,620*<br>1/7 | 화순군 능주면 원지리        | 고제경    |       |    |
| 364      | 화순    | 이양 | 목곡 | 산112-1 | 임  | 1,620*<br>1/7 | 1,620*<br>1/7 | 화순군 능주면 원지리        | 고경주    |       |    |
| 365      | 화순    | 이양 | 목곡 | 산112-1 | 임  | 1,620*<br>1/7 | 1,620*<br>1/7 | 화순군 능주면 원지리        | 고정주    |       |    |
| 366      | 화순    | 이양 | 목곡 | 산112-1 | 임  | 1,620*<br>1/7 | 1,620*<br>1/7 | 화순군 능주면 원지리        | 고광진    |       |    |
| 367      | 화순    | 이양 | 목곡 | 산112-1 | 임  | 1,620*<br>1/7 | 1,620*<br>1/7 | 화순군 능주면 원지리        | 고광무    |       |    |
| 368      | 화순    | 이양 | 목곡 | 산112-1 | 임  | 1,620*<br>1/7 | 1,620*<br>1/7 | 화순군 능주면 원지리        | 고재환    |       |    |
| 369      | 화순    | 이양 | 목곡 | 산112-2 | 임  | 30*1/7        | 30*1/7        | 화순군 능주면 원지리        | 고광춘    |       |    |
| 370      | 화순    | 이양 | 목곡 | 산112-2 | 임  | 30*1/7        | 30*1/7        | 화순군 능주면 원지리        | 고제경    |       |    |
| 371      | 화순    | 이양 | 목곡 | 산112-2 | 임  | 30*1/7        | 30*1/7        | 화순군 능주면 원지리        | 고경주    |       |    |
| 372      | 화순    | 이양 | 목곡 | 산112-2 | 임  | 30*1/7        | 30*1/7        | 화순군 능주면 원지리        | 고정주    |       |    |
| 373      | 화순    | 이양 | 목곡 | 산112-2 | 임  | 30*1/7        | 30*1/7        | 화순군 능주면 원지리        | 고광진    |       |    |
| 374      | 화순    | 이양 | 목곡 | 산112-2 | 임  | 30*1/7        | 30*1/7        | 화순군 능주면 원지리        | 고광무    |       |    |
| 375      | 화순    | 이양 | 목곡 | 산112-2 | 임  | 30*1/7        | 30*1/7        | 화순군 능주면 원지리        | 고재환    |       |    |

| 일련<br>번호 | 소 재 지 |    |    | 지번      | 지목 | 편입면적(㎡)       |               | 소유자                          |              | 이해관계인 |    |
|----------|-------|----|----|---------|----|---------------|---------------|------------------------------|--------------|-------|----|
|          | 군     | 읍면 | 리동 |         |    | 당초            | 변경            | 주 소                          | 성 명          | 주소    | 성명 |
| 376      | 화순    | 이양 | 목곡 | 산113-1  | 임  | 4,657         | 4,657         | 화순군 능주면 원지리 323              | 고본재우         |       |    |
| 377      | 화순    | 이양 | 목곡 | 산113-8  | 임  | 7,352*<br>1/3 | 7,352*<br>1/3 | 화순군 능주면 원지리 323              | 고본재우         |       |    |
| 378      | 화순    | 이양 | 목곡 | 산113-8  | 임  | 7,352*<br>1/3 | 7,352*<br>1/3 | 화순군 능주면 원지리 111              | 고본영석         |       |    |
| 379      | 화순    | 이양 | 목곡 | 산113-8  | 임  | 7,352*<br>1/3 | 7,352*<br>1/3 | 화순군 능주면 원지리 99               | 고본광완         |       |    |
| 380      | 화순    | 이양 | 목곡 | 산113-9  | 임  | 922           | 922           | 화순군 이양면 목곡리 413              | 진병태          |       |    |
| 381      | 화순    | 이양 | 목곡 | 산113-10 | 임  | 425*<br>1/3   | 425*<br>1/3   | 화순군 능주면 원지리 323              | 고본재우         |       |    |
| 382      | 화순    | 이양 | 목곡 | 산113-10 | 임  | 425*<br>1/3   | 425*<br>1/3   | 화순군 능주면 원지리 111              | 고본영석         |       |    |
| 383      | 화순    | 이양 | 목곡 | 산113-10 | 임  | 425*<br>1/3   | 425*<br>1/3   | 화순군 능주면 원지리 99               | 고본광완         |       |    |
| 384      | 화순    | 이양 | 목곡 | 산113-11 | 임  | 46            | 46            | 화순군 이양면 목곡리 413              | 진병태          |       |    |
| 385      | 화순    | 이양 | 목곡 | 산113    | 임  | 4,812         | 4,812         | 국                            | 국<br>(산립청)   |       |    |
| 386      | 화순    | 이양 | 목곡 | 산124-1  | 임  | 1,836         | 1,836         | 전주시 덕진구 덕진동 1가 1267-5        | 조봉근          |       |    |
| 387      | 화순    | 이양 | 목곡 | 산124-4  | 도  | 37            | 37            | 국                            | 전라남도         |       |    |
| 388      | 화순    | 이양 | 목곡 | 산124-5  | 도  | 13            | 13            | 국                            | 전라남도         |       |    |
| 389      | 화순    | 이양 | 목곡 | 산129-1  | 임  | 6,669         | 6,669         | 광주시 남구 봉선동 128 삼익아파트 204-605 | 진재인          |       |    |
| 390      | 화순    | 이양 | 목곡 | 산129-4  | 임  | 210           | 210           | 국                            | 전라남도         |       |    |
| 391      | 화순    | 이양 | 목곡 | 산67-1   | 임  | 9,004         | 9,004         | 국                            | 국(산립청)       |       |    |
| 392      | 화순    | 이양 | 용반 | 114-1   | 도  | 334           | 334           | 화순군 한천면 정리 501               | 구철우          |       |    |
| 393      | 화순    | 이양 | 용반 | 114-2   | 답  | 275           | 275           | 화순군 이양면 용반리 254              | 조규원          |       |    |
| 394      | 화순    | 이양 | 용반 | 114-4   | 구  | 248           | 248           | 화순군 이양면 용반리 254              | 조규원          |       |    |
| 395      | 화순    | 이양 | 용반 | 114-5   | 도  | 149           | 149           | 국                            | 전라남도         |       |    |
| 396      | 화순    | 이양 | 용반 | 114-6   | 도  | 212           | 212           | 국                            | 전라남도         |       |    |
| 397      | 화순    | 이양 | 용반 | 114-7   | 구  | 69            | 69            | 화순군 능주면 관영리 102-3            | 화순농지<br>개량조합 |       |    |
| 398      | 화순    | 이양 | 용반 | 115-0   | 전  | 90*<br>1/2    | 90*<br>1/2    | 화순군 이양면 용반리 51               | 임영수          |       |    |
| 399      | 화순    | 이양 | 용반 | 115-0   | 전  | 90*<br>1/2    | 90*<br>1/2    | 화순군 이양면 용반리 54               | 임기홍          |       |    |
| 400      | 화순    | 이양 | 용반 | 115-1   | 구  | 3             | 3             | 화순군 능주면 관영리 102-3            | 화순농지<br>개량조합 |       |    |
| 401      | 화순    | 이양 | 용반 | 116-0   | 전  | 40            | 40            | 화순군 이양면 장치리 251              | 정애순          |       |    |
| 402      | 화순    | 이양 | 용반 | 117-0   | 답  | 159           | 159           | 화순군 이양면 목곡리 413              | 진병태          |       |    |
| 403      | 화순    | 이양 | 용반 | 117-1   | 도  | 10            | 10            | 화순군 이양면 장치리 251              | 정애순          |       |    |
| 404      | 화순    | 이양 | 용반 | 117-2   | 도  | 40            | 40            | 국                            | 전라남도         |       |    |
| 405      | 화순    | 이양 | 용반 | 118-1   | 전  | 347           | 347           | 화순군이양면 강성리                   | 이규조          |       |    |
| 406      | 화순    | 이양 | 용반 | 118-2   | 도  | 20            | 20            | 국                            | 전라남도         |       |    |

| 일련<br>번호 | 소 재 지 |    |    | 지번     | 지목 | 편입면적(㎡) |       | 소유자                  |              | 이해관계인 |    |
|----------|-------|----|----|--------|----|---------|-------|----------------------|--------------|-------|----|
|          | 군     | 읍면 | 리동 |        |    | 당초      | 변경    | 주 소                  | 성 명          | 주소    | 성명 |
| 407      | 화순    | 이양 | 용반 | 119-0  | 도  | 10      | 10    | 국                    | 전라남도         |       |    |
| 408      | 화순    | 이양 | 용반 | 119-1  | 도  | 36      | 36    | 화순군 이양면 장치리 251      | 정애순          |       |    |
| 409      | 화순    | 이양 | 용반 | 120-1  | 도  | 63      | 63    | 국                    | 전라남도         |       |    |
| 410      | 화순    | 이양 | 용반 | 120-2  | 도  | 20      | 20    | 국                    | 전라남도         |       |    |
| 411      | 화순    | 이양 | 용반 | 121-1  | 도  | 56      | 56    | 화순군 이양면 장치리 234      | 조재홍          |       |    |
| 412      | 화순    | 이양 | 용반 | 121-2  | 도  | 549     | 549   | 국                    | 화순군          |       |    |
| 413      | 화순    | 이양 | 용반 | 122-3  | 도  | 807     | 807   | 국                    | 화순군          |       |    |
| 414      | 화순    | 이양 | 용반 | 122-4  | 답  | 83      | 83    | 화순군 이양면 장치리238       | 조정환          |       |    |
| 415      | 화순    | 이양 | 용반 | 122-5  | 임  | 10      | 10    | 화순군 이양면 장치리238       | 조정환          |       |    |
| 416      | 화순    | 이양 | 용반 | 122-7  | 도  | 175     | 175   | 국                    | 전라남도         |       |    |
| 417      | 화순    | 이양 | 용반 | 122-8  | 도  | 93      | 93    | 국                    | 전라남도         |       |    |
| 418      | 화순    | 이양 | 용반 | 123-1  | 임  | 146     | 146   | 화순군 이양면 용반리          | 민규환          |       |    |
| 419      | 화순    | 이양 | 용반 | 128-2  | 도  | 17      | 17    | 국                    | 전라남도         |       |    |
| 420      | 화순    | 이양 | 용반 | 136-2  | 도  | 7       | 7     | 국                    |              |       |    |
| 421      | 화순    | 이양 | 용반 | 140-0  | 도  | 33      | 33    | 국                    |              |       |    |
| 422      | 화순    | 이양 | 용반 | 140-2  | 도  | 79      | 79    | 국                    | 전라남도         |       |    |
| 423      | 화순    | 이양 | 용반 | 144-1  | 도  | 341     | 341   | 국                    | 화순군          |       |    |
| 424      | 화순    | 이양 | 용반 | 407-0  | 도  | 432     | 432   | 국                    | 국<br>(건설부)   |       |    |
| 425      | 화순    | 이양 | 용반 | 438-3  | 답  | 1,568   | 1,568 | 부천시 소사구 심곡본동 562-322 | 조기성          |       |    |
| 426      | 화순    | 이양 | 용반 | 439-1  | 답  | 1,564   | 1,564 | 화순군 이양면 장치리 234      | 조재윤          |       |    |
| 427      | 화순    | 이양 | 용반 | 439-2  | 답  | 1,672   | 1,672 | 화순군 이양면 장치리 281-1    | 조정복          |       |    |
| 428      | 화순    | 이양 | 용반 | 439-3  | 답  | 1,721   | 1,721 | 화순군 이양면 장치리 196-1    | 조공열          |       |    |
| 429      | 화순    | 이양 | 용반 | 462    | 도  | 116     | 116   | 국                    | 국(농림<br>수산부) |       |    |
| 430      | 화순    | 이양 | 용반 | 산23-0  | 임  | 793     | 793   | 화순군 춘양면 우봉리          | 홍승환          |       |    |
| 431      | 화순    | 이양 | 용반 | 산24-1  | 임  | 839     | 839   | 강원도 원주시 화성1동 223-12  | 정찬우          |       |    |
| 432      | 화순    | 이양 | 용반 | 산24-2  | 도  | 270     | 270   | 국                    |              |       |    |
| 433      | 화순    | 이양 | 용반 | 산24-3  | 도  | 53      | 53    | 국                    |              |       |    |
| 434      | 화순    | 이양 | 용반 | 산25-5  | 임  | 6997    | 6997  | 화순군 이양면 용반리          | 임병덕          |       |    |
| 435      | 화순    | 이양 | 용반 | 산27-9  | 임  | 1428    | 1428  | 화순군 이양면 용반리          | 남현           |       |    |
| 436      | 화순    | 이양 | 용반 | 산27-10 | 임  | 4,614   | 4,614 | 화순군 이양면 용반리          | 남현           |       |    |
| 437      | 화순    | 이양 | 장치 | 129-0  | 답  | 1,068   | 1,068 | 화순군 이양면 장치리 153      | 조재량          |       |    |



| 일련<br>번호 | 소 재 지 |    |    | 지번    | 지목 | 편입면적(㎡)  |          | 소유자                               |     | 이해관계인 |    |
|----------|-------|----|----|-------|----|----------|----------|-----------------------------------|-----|-------|----|
|          | 군     | 읍면 | 리동 |       |    | 당초       | 변경       | 주 소                               | 성 명 | 주소    | 성명 |
| 438      | 화순    | 이양 | 장치 | 152-1 | 답  | 4,172    | 4,172    | 서울시 강남구 도곡동 963 역삼력키 아파트 101-1007 | 조기민 |       |    |
| 439      | 화순    | 이양 | 장치 | 152-2 | 구  | 69       | 69       | 화순군 춘양면 석정리 257                   | 조동문 |       |    |
| 440      | 화순    | 이양 | 장치 | 152-3 | 대  | 63       | 63       | 화순군 춘양면 석정리 257                   | 조동문 |       |    |
| 441      | 화순    | 이양 | 장치 | 152-4 | 답  | 106      | 106      | 서울시 강남구 도곡동 963 역삼력키 아파트 101-1007 | 조기민 |       |    |
| 442      | 화순    | 이양 | 장치 | 152-5 | 도  | 152      | 152      | 국                                 | 화순군 |       |    |
| 443      | 화순    | 이양 | 장치 | 152-6 | 도  | 26       | 26       | 국                                 | 화순군 |       |    |
| 444      | 화순    | 이양 | 장치 | 153   | 대  | 208      | 208      | 화순군 이양면 장치리 153                   | 마을회 |       |    |
| 445      | 화순    | 이양 | 장치 | 162-1 | 대  | 367      | 367      | 화순군 이양면 장치리 154                   | 제양수 |       |    |
| 446      | 화순    | 이양 | 장치 | 162-2 | 도  | 30       | 30       | 화순군이양면 장치리                        | 김고진 |       |    |
| 447      | 화순    | 이양 | 장치 | 163-1 | 대  | 218      | 218      | 화순군 능주면 남정리 289                   | 조웅엽 |       |    |
| 448      | 화순    | 이양 | 장치 | 163-2 | 도  | 30       | 30       | 화순군 이양면 장치리 254                   | 조규원 |       |    |
| 449      | 화순    | 이양 | 장치 | 164-2 | 전  | 261      | 261      | 화순군 능주면 남정리 289                   | 조웅엽 |       |    |
| 450      | 화순    | 이양 | 장치 | 164-3 | 도  | 26       | 26       | 화순군이양면 장치리                        | 남순용 |       |    |
| 451      | 화순    | 이양 | 장치 | 165-0 | 대  | 377      | 377      | 화순군 이양면 장치리 153                   | 조재량 |       |    |
| 452      | 화순    | 이양 | 장치 | 166-1 | 전  | 1,888    | 1,888    | 화순군 이양면 장치리 153                   | 조재량 |       |    |
| 453      | 화순    | 이양 | 장치 | 166-2 | 전  | 638      | 638      | 화순군 이양면 장치리 153                   | 조재량 |       |    |
| 454      | 화순    | 이양 | 장치 | 166-3 | 도  | 188      | 188      | 국                                 | 화순군 |       |    |
| 455      | 화순    | 이양 | 장치 | 167-1 | 전  | 1,696    | 1,696    | 화순군 이양면 장치리 153                   | 조재량 |       |    |
| 456      | 화순    | 이양 | 장치 | 167-2 | 전  | 456      | 456      | 화순군 이양면 장치리 153                   | 조재량 |       |    |
| 457      | 화순    | 이양 | 장치 | 167-3 | 도  | 126      | 126      | 국                                 | 화순군 |       |    |
| 458      | 화순    | 이양 | 장치 | 168-1 | 답  | 1,269    | 1,269    | 화순군 이양면 장치리 160                   | 조석환 |       |    |
| 459      | 화순    | 이양 | 장치 | 168-2 | 구  | 40       | 40       | 화순군 이양면 장치리 154                   | 조동렬 |       |    |
| 460      | 화순    | 이양 | 장치 | 168-3 | 도  | 96       | 96       | 국                                 | 화순군 |       |    |
| 461      | 화순    | 이양 | 장치 | 168-4 | 도  | 3        | 3        | 국                                 | 화순군 |       |    |
| 462      | 화순    | 이양 | 장치 | 169-1 | 답  | 1,131    | 1,131    | 화순군 이양면 장치리 160                   | 조석환 |       |    |
| 463      | 화순    | 이양 | 장치 | 169-2 | 구  | 36       | 36       | 화순군 이양면 장치리 160                   | 조필승 |       |    |
| 464      | 화순    | 이양 | 장치 | 170-1 | 답  | 2,089    | 2,089    | 화순군 이양면 장치리 262                   | 조공열 |       |    |
| 465      | 화순    | 이양 | 장치 | 170-2 | 구  | 93* 6/31 | 93* 6/31 | 보성군 보성읍 용문리 404                   | 조주엽 |       |    |
| 466      | 화순    | 이양 | 장치 | 170-2 | 구  | 93* 4/31 | 93* 4/31 | 보성군 보성읍 보성리 705                   | 조영환 |       |    |

| 일련<br>번호 | 소 재 지 |    |    | 지번    | 지목 | 편입면적(㎡)   |           | 소유자              |     | 이해관계인 |    |
|----------|-------|----|----|-------|----|-----------|-----------|------------------|-----|-------|----|
|          | 군     | 읍면 | 리동 |       |    | 당초        | 변경        | 주 소              | 성 명 | 주소    | 성명 |
| 467      | 화순    | 이양 | 장치 | 170-2 | 구  | 93* 4/31  | 93* 4/31  | 광주시 동구 방림동 310-7 | 조용환 |       |    |
| 468      | 화순    | 이양 | 장치 | 170-2 | 구  | 93* 4/31  | 93* 4/31  | 화순군 이양면 장치리 232  | 조준환 |       |    |
| 469      | 화순    | 이양 | 장치 | 170-2 | 구  | 93* 4/31  | 93* 4/31  | 화순군 이양면 장치리 232  | 조일엽 |       |    |
| 470      | 화순    | 이양 | 장치 | 170-2 | 구  | 93* 2/31  | 93* 2/31  | 화순군 이양면 장치리 232  | 구옥임 |       |    |
| 471      | 화순    | 이양 | 장치 | 170-2 | 구  | 93* 2/31  | 93* 2/31  | 보성군 보성읍 용문리 104  | 조금임 |       |    |
| 472      | 화순    | 이양 | 장치 | 170-2 | 구  | 93* 1/31  | 93* 1/31  | 보성군 북내면 용전리 286  | 조선애 |       |    |
| 473      | 화순    | 이양 | 장치 | 170-3 | 구  | 13* 6/31  | 13* 6/31  | 보성군 보성읍 용문리 404  | 조주엽 |       |    |
| 474      | 화순    | 이양 | 장치 | 170-3 | 구  | 13* 4/31  | 13* 4/31  | 보성군 보성읍 보성리 705  | 조영환 |       |    |
| 475      | 화순    | 이양 | 장치 | 170-3 | 구  | 13* 4/31  | 13* 4/31  | 광주시 동구 방림동 310-7 | 조용환 |       |    |
| 476      | 화순    | 이양 | 장치 | 170-3 | 구  | 13* 4/31  | 13* 4/31  | 화순군 이양면 장치리 232  | 조준환 |       |    |
| 477      | 화순    | 이양 | 장치 | 170-3 | 구  | 13* 4/31  | 13* 4/31  | 화순군 이양면 장치리 232  | 조일엽 |       |    |
| 478      | 화순    | 이양 | 장치 | 170-3 | 구  | 13* 2/31  | 13* 2/31  | 화순군 이양면 장치리 232  | 구옥임 |       |    |
| 479      | 화순    | 이양 | 장치 | 170-3 | 구  | 13* 2/31  | 13* 2/31  | 보성군 보성읍 용문리 104  | 조금임 |       |    |
| 480      | 화순    | 이양 | 장치 | 170-3 | 구  | 13* 1/31  | 13* 1/31  | 보성군 북내면 용전리 286  | 조선애 |       |    |
| 481      | 화순    | 이양 | 장치 | 170-4 | 도  | 119* 6/31 | 119* 6/31 | 보성군 보성읍 용문리 404  | 조주엽 |       |    |
| 482      | 화순    | 이양 | 장치 | 170-4 | 도  | 119* 4/31 | 119* 4/31 | 보성군 보성읍 보성리 705  | 조영환 |       |    |
| 483      | 화순    | 이양 | 장치 | 170-4 | 도  | 119* 4/31 | 119* 4/31 | 광주시 동구 방림동 310-7 | 조용환 |       |    |
| 484      | 화순    | 이양 | 장치 | 170-4 | 도  | 119* 4/31 | 119* 4/31 | 화순군 이양면 장치리 232  | 조준환 |       |    |
| 485      | 화순    | 이양 | 장치 | 170-4 | 도  | 119* 4/31 | 119* 4/31 | 화순군 이양면 장치리 232  | 조일엽 |       |    |
| 486      | 화순    | 이양 | 장치 | 170-4 | 도  | 119* 2/31 | 119*2 /31 | 화순군 이양면 장치리 232  | 구옥임 |       |    |
| 487      | 화순    | 이양 | 장치 | 170-4 | 도  | 119* 2/31 | 119* 2/31 | 보성군 보성읍 용문리 104  | 조금임 |       |    |
| 488      | 화순    | 이양 | 장치 | 170-4 | 도  | 119* 1/31 | 119* 1/31 | 보성군 북내면 용전리 286  | 조선애 |       |    |
| 489      | 화순    | 이양 | 장치 | 171-0 | 답  | 324       | 324       | 화순군 이양면 장치리 153  | 조재량 |       |    |
| 490      | 화순    | 이양 | 장치 | 171-1 | 답  | 314       | 314       | 화순군 이양면 장치리 160  | 조인환 |       |    |
| 491      | 화순    | 이양 | 장치 | 171-2 | 구  | 96        | 96        | 화순군 이양면 장치리 260  | 남옥현 |       |    |
| 492      | 화순    | 이양 | 장치 | 171-3 | 임  | 76        | 76        | 화순군 이양면 장치리 160  | 조인환 |       |    |
| 493      | 화순    | 이양 | 장치 | 172-1 | 답  | 1,736     | 1,736     | 화순군 이양면 장치리 160  | 김만임 |       |    |
| 494      | 화순    | 이양 | 장치 | 172-2 | 구  | 17        | 17        | 화순군 이양면 장치리 153  | 조진환 |       |    |
| 495      | 화순    | 이양 | 장치 | 172-3 | 도  | 185       | 185       | 화순군 이양면 장치리 153  | 조진환 |       |    |
| 496      | 화순    | 이양 | 장치 | 173-1 | 전  | 750       | 750       | 화순군 이양면 장치리 160  | 조석환 |       |    |
| 497      | 화순    | 이양 | 장치 | 173-2 | 묘  | 357       | 357       | 화순군 이양면 장치리 160  | 조석환 |       |    |
| 498      | 화순    | 이양 | 장치 | 173-3 | 도  | 109       | 109       | 화순군 이양면 장치리 160  | 조필승 |       |    |

| 일련<br>번호 | 소 재 지 |    |    | 지번    | 지목 | 편입면적(㎡) |       | 소유자                        |              | 이해관계인 |    |
|----------|-------|----|----|-------|----|---------|-------|----------------------------|--------------|-------|----|
|          | 군     | 읍면 | 리동 |       |    | 당초      | 변경    | 주 소                        | 성 명          | 주소    | 성명 |
| 499      | 화순    | 이양 | 장치 | 173-4 | 도  | 264     | 264   | 화순군 능주면 관영리 102의3          | 화순농지<br>개발조합 |       |    |
| 500      | 화순    | 이양 | 장치 | 173-5 | 전  | 808     | 808   | 광주 북구 매곡동 57 부림아파트 201-810 | 조기종          |       |    |
| 501      | 화순    | 이양 | 장치 | 174-1 | 전  | 193     | 193   | 화순군 이양면 장치리 157            | 조병룡          |       |    |
| 502      | 화순    | 이양 | 장치 | 174-2 | 전  | 721     | 721   | 화순군 이양면 장치리 160            | 김만남          |       |    |
| 503      | 화순    | 이양 | 장치 | 174-3 | 도  | 36      | 36    | 화순군 이양면 장치리 157            | 조병룡          |       |    |
| 504      | 화순    | 이양 | 장치 | 174-4 | 도  | 19      | 19    | 화순군 능주면 관영리 102의3          | 화순농지<br>개발조합 |       |    |
| 505      | 화순    | 이양 | 장치 | 174-5 | 도  | 132     | 132   | 화순군 능주면 관영리 102의3          | 화순농지<br>개발조합 |       |    |
| 506      | 화순    | 이양 | 장치 | 174-6 | 전  | 59      | 59    | 화순군 이양면 장치리 157            | 조병룡          |       |    |
| 507      | 화순    | 이양 | 장치 | 175-0 | 전  | 239     | 239   | 화순군 이양면 장치리 160            | 김만남          |       |    |
| 508      | 화순    | 이양 | 장치 | 175-1 | 도  | 349     | 349   | 화순군 능주면 관영리 102의3          | 화순농지<br>개발조합 |       |    |
| 509      | 화순    | 이양 | 장치 | 175-2 | 전  | 262     | 262   | 화순군 이양면 장치리 160            | 조석환          |       |    |
| 510      | 화순    | 이양 | 장치 | 176-2 | 전  | 747     | 747   | 나주시 다도면 송학리 717            | 소철규          |       |    |
| 511      | 화순    | 이양 | 장치 | 178-1 | 도  | 508     | 508   | 화순군 능주면 관영리 102의3          | 화순농지<br>개발조합 |       |    |
| 512      | 화순    | 이양 | 장치 | 178-2 | 전  | 772     | 772   | 보성군 북내면 진봉리 161-1          | 정종태          |       |    |
| 513      | 화순    | 이양 | 장치 | 178-3 | 전  | 111     | 111   | 화순군 이양면 장치리 225            | 조동휴          |       |    |
| 514      | 화순    | 이양 | 장치 | 178-4 | 전  | 257     | 257   | 화순군 이양면 장치리 157            | 정용기          |       |    |
| 515      | 화순    | 이양 | 장치 | 178-5 | 도  | 154     | 154   | 화순군 능주면 관영리 102의3          | 화순농지<br>개발조합 |       |    |
| 516      | 화순    | 이양 | 장치 | 178-6 | 도  | 6       | 6     | 화순군 능주면 관영리 102의3          | 화순농지<br>개발조합 |       |    |
| 517      | 화순    | 이양 | 장치 | 178-7 | 전  | 964     | 964   | 화순군 이양면 장치리 157            | 정용기          |       |    |
| 518      | 화순    | 이양 | 장치 | 178-8 | 전  | 1,585   | 1,585 | 화순군 이양면 장치리 160            | 조인환          |       |    |
| 519      | 화순    | 이양 | 장치 | 179-1 | 잡  | 758     | 758   | 화순군 이양면 장치리 234            | 조재홍          |       |    |
| 520      | 화순    | 이양 | 장치 | 179-2 | 도  | 119     | 119   | 화순군 이양면 장치리 234            | 조점엽          |       |    |
| 521      | 화순    | 이양 | 장치 | 179-3 | 전  | 954     | 954   | 화순군 이양면 장치리 234            | 조재홍          |       |    |
| 522      | 화순    | 이양 | 장치 | 180-1 | 답  | 53      | 53    | 화순군 이양면 장치리 157            | 정재정          |       |    |
| 523      | 화순    | 이양 | 장치 | 180-2 | 도  | 17      | 17    | 화순군 이양면 장치리 260            | 남정용          |       |    |
| 524      | 화순    | 이양 | 장치 | 181-1 | 전  | 1,207   | 1,207 | 화순군 이양면 장치리 160            | 조경자          |       |    |
| 525      | 화순    | 이양 | 장치 | 181-2 | 도  | 13      | 13    | 화순군 이양면 연화리 179            | 조병인          |       |    |
| 526      | 화순    | 이양 | 장치 | 182-1 | 전  | 1,970   | 1,970 | 보성군 북래면 진봉리 161-1          | 정종태          |       |    |
| 527      | 화순    | 이양 | 장치 | 182-2 | 도  | 50      | 50    | 화순군 이양면 장치리 151            | 조동문          |       |    |
| 528      | 화순    | 이양 | 장치 | 183-1 | 전  | 2,546   | 2,546 | 화순군 능주면 남정리 289            | 조웅엽          |       |    |
| 529      | 화순    | 이양 | 장치 | 183-2 | 도  | 69      | 69    | 화순군 능주면 남정리 289            | 조웅엽          |       |    |

| 일련<br>번호 | 소 재 지 |    |    | 지번    | 지목 | 편입면적(㎡)     |             | 소유자               |                                    | 이해관계인 |    |
|----------|-------|----|----|-------|----|-------------|-------------|-------------------|------------------------------------|-------|----|
|          | 군     | 읍면 | 리동 |       |    | 당초          | 변경          | 주 소               | 성 명                                | 주소    | 성명 |
| 530      | 화순    | 이양 | 장치 | 184-1 | 답  | 390         | 390         | 화순군 이양면 장치리 196-1 | 김현미                                |       |    |
| 531      | 화순    | 이양 | 장치 | 184-2 | 도  | 231         | 231         | 국                 | 화순군                                |       |    |
| 532      | 화순    | 이양 | 장치 | 185-1 | 전  | 255         | 255         | 화순군 이양면 장치리 196-1 | 김현미                                |       |    |
| 533      | 화순    | 이양 | 장치 | 185-2 | 임  | 152         | 152         | 화순군 이양면 장치리 158   | 조창환                                |       |    |
| 534      | 화순    | 이양 | 장치 | 192-1 | 전  | 3,309       | 3,309       | 화순군 이양면 장치리 160   | 조인환                                |       |    |
| 535      | 화순    | 이양 | 장치 | 192-2 | 전  | 583         | 583         | 화순군 이양면 장치리 160   | 조인환                                |       |    |
| 536      | 화순    | 이양 | 장치 | 192-4 | 도  | 78          | 78          | 화순군 능주면 관영리 102-3 | 화순농지<br>개발조합                       |       |    |
| 537      | 화순    | 이양 | 장치 | 193-0 | 전  | 337         | 337         | 화순군 이양면 묵곡리 413   | 진병태                                |       |    |
| 538      | 화순    | 이양 | 장치 | 194-1 | 답  | 737         | 737         | 화순군 도곡면 쌍옥리 562   | 의령남씨<br>사천백공<br>효헌공과<br>7대사철<br>종중 |       |    |
| 539      | 화순    | 이양 | 장치 | 194-2 | 답  | 747         | 747         | 화순군 이양면 장치리 262   | 조공열                                |       |    |
| 540      | 화순    | 이양 | 장치 | 194-3 | 답  | 823         | 823         | 화순군 이양면 장치리 234   | 조재홍                                |       |    |
| 541      | 화순    | 이양 | 장치 | 194-4 | 도  | 13          | 13          | 화순군 이양면 장치리 234   | 남지제                                |       |    |
| 542      | 화순    | 이양 | 장치 | 194-5 | 도  | 20*<br>6/31 | 20*<br>6/31 | 보성군 보성읍 용문리 404   | 조주엽                                |       |    |
| 543      | 화순    | 이양 | 장치 | 194-5 | 도  | 20*<br>4/31 | 20*<br>4/31 | 보성군 보성읍 보성리 705   | 조영환                                |       |    |
| 544      | 화순    | 이양 | 장치 | 194-5 | 도  | 20*<br>4/31 | 20*<br>4/31 | 광주시 동구 방림동 310-7  | 조용환                                |       |    |
| 545      | 화순    | 이양 | 장치 | 194-5 | 도  | 20*<br>4/31 | 20*<br>4/31 | 화순군 이양면 장치리 232   | 조준환                                |       |    |
| 546      | 화순    | 이양 | 장치 | 194-5 | 도  | 20*<br>4/31 | 20*<br>4/31 | 화순군 이양면 장치리 232   | 조일엽                                |       |    |
| 547      | 화순    | 이양 | 장치 | 194-5 | 도  | 20*<br>2/31 | 20*<br>2/31 | 화순군 이양면 장치리 232   | 구육임                                |       |    |
| 548      | 화순    | 이양 | 장치 | 194-5 | 도  | 20*<br>2/31 | 20*<br>2/31 | 보성군 보성읍 용문리 104   | 조금임                                |       |    |
| 549      | 화순    | 이양 | 장치 | 194-5 | 도  | 20*<br>1/31 | 20*<br>1/31 | 보성군 북내면 용전리 286   | 조선애                                |       |    |
| 550      | 화순    | 이양 | 장치 | 195-1 | 전  | 946         | 946         | 화순군 도곡면 월곡리 493   | 남동현                                |       |    |
| 551      | 화순    | 이양 | 장치 | 195-2 | 도  | 7           | 7           | 화순군 이양면 장치리 161   | 조동희                                |       |    |
| 552      | 화순    | 이양 | 장치 | 196-1 | 전  | 904         | 904         | 화순군 이양면 장치리 262   | 조공열                                |       |    |
| 553      | 화순    | 이양 | 장치 | 196-2 | 도  | 46          | 46          | 화순군 이양면 장치리 262   | 조병원                                |       |    |
| 554      | 화순    | 이양 | 장치 | 196-3 | 전  | 1,589       | 1,589       | 화순군 이양면 장치리 262   | 조공열                                |       |    |
| 555      | 화순    | 이양 | 장치 | 197-1 | 전  | 651         | 651         | 화순군 이양면 장치리 262   | 조병수                                |       |    |
| 556      | 화순    | 이양 | 장치 | 197-2 | 임  | 163         | 163         | 화순군 이양면 장치리 253   | 조동근                                |       |    |
| 557      | 화순    | 이양 | 장치 | 197-3 | 도  | 43          | 43          | 화순군 능주면 관영리 102의3 | 화순농지<br>개발조합                       |       |    |
| 558      | 화순    | 이양 | 장치 | 197-4 | 도  | 227         | 227         | 화순군 능주면 관영리 102의3 | 화순농지<br>개발조합                       |       |    |
| 559      | 화순    | 이양 | 장치 | 198-0 | 답  | 1,111       | 1,111       | 서울 강동구 길동 376-10  | 조장엽                                |       |    |
| 560      | 화순    | 이양 | 장치 | 199-1 | 전  | 671         | 671         | 화순군 이양면 장치리 262   | 조병원                                |       |    |

| 일련<br>번호 | 소 재 지 |    |    | 지번    | 지목 | 편입면적(㎡)     |             | 소유자                      |                      | 이해관계인                      |                |
|----------|-------|----|----|-------|----|-------------|-------------|--------------------------|----------------------|----------------------------|----------------|
|          | 군     | 읍면 | 리동 |       |    | 당초          | 변경          | 주 소                      | 성 명                  | 주소                         | 성명             |
| 561      | 화순    | 이양 | 장치 | 199-2 | 전  | 320         | 320         | 화순군 이양면<br>장치리 262       | 조병원                  |                            |                |
| 562      | 화순    | 이양 | 장치 | 200-1 | 도  | 136         | 136         | 국                        | 국(농림<br>수산부)         |                            |                |
| 563      | 화순    | 이양 | 장치 | 200   | 임  | 192         | 192         | 광주 동구<br>금남로 4가<br>75-12 | 창녕조씨<br>장양공파<br>만송종중 |                            |                |
| 564      | 화순    | 이양 | 장치 | 201-1 | 전  | 70          | 70          | 화순군 이양면<br>장치리 234       | 조점엽                  |                            |                |
| 565      | 화순    | 이양 | 장치 | 201-2 | 도  | 99          | 99          | 화순군 능주면<br>관영리 102-3     | 화순농지<br>개량조합         |                            |                |
| 566      | 화순    | 이양 | 장치 | 201-3 | 전  | 457         | 457         | 화순군 이양면<br>장치리 234       | 조점엽                  |                            |                |
| 567      | 화순    | 이양 | 장치 | 201-4 | 도  | 66          | 66          | 화순군 능주면<br>관영리 102-3     | 화순농지<br>개량조합         |                            |                |
| 568      | 화순    | 이양 | 장치 | 201-5 | 전  | 106         | 106         | 화순군 이양면<br>장치리 234       | 조점엽                  |                            |                |
| 569      | 화순    | 이양 | 장치 | 201-6 | 도  | 39          | 39          | 화순군 능주면<br>관영리 102-3     | 화순농지<br>개량조합         |                            |                |
| 570      | 화순    | 이양 | 장치 | 203-0 | 전  | 258         | 258         | 화순군이양면<br>장치리            | 남응수                  |                            |                |
| 571      | 화순    | 이양 | 장치 | 204-2 | 도  | 374         | 374         | 화순군 능주면<br>관영리 102-3     | 화순농지<br>개량조합         |                            |                |
| 572      | 화순    | 이양 | 장치 | 205-1 | 도  | 136         | 136         | 화순군 이양면<br>장치리 262       | 조흥승                  |                            |                |
| 573      | 화순    | 이양 | 장치 | 205-4 | 도  | 503         | 503         | 국                        | 전라남도                 |                            |                |
| 574      | 화순    | 이양 | 장치 | 205-5 | 전  | 36          | 36          | 화순군 이양면<br>장치리 84        | 문삼례                  |                            |                |
| 575      | 화순    | 이양 | 장치 | 206-0 | 도  | 975         | 975         | 화순군 능주면<br>관영리 102-3     | 화순농지<br>개량조합         |                            |                |
| 576      | 화순    | 이양 | 장치 | 206-1 | 도  | 298         | 298         | 화순군 한천면<br>정리 501        | 구철우                  |                            |                |
| 577      | 화순    | 이양 | 장치 | 206-2 | 도  | 103         | 103         | 화순군 능주면<br>관영리 102-3     | 화순농지<br>개량조합         |                            |                |
| 578      | 화순    | 이양 | 장치 | 208-1 | 도  | 202         | 202         | 화순군 이양면<br>장치리 0         | 홍씨                   |                            |                |
| 579      | 화순    | 이양 | 장치 | 208-2 | 전  | 10          | 10          | 화순군 이양면<br>장치리 0         | 홍씨                   |                            |                |
| 580      | 화순    | 이양 | 장치 | 208-3 | 도  | 60          | 60          | 국                        | 전라남도                 |                            |                |
| 581      | 화순    | 이양 | 장치 | 215-1 | 도  | 172         | 172         | 화순군 이양면<br>장치리 262       | 조장엽                  | 서울시<br>마포구<br>공덕동<br>254-5 | 신용<br>보증<br>기금 |
| 582      | 화순    | 이양 | 장치 | 216-1 | 도  | 205         | 205         | 화순군 이양면<br>장치리 262       | 조장엽                  | 서울시<br>마포구<br>공덕동<br>254-5 | 신용<br>보증<br>기금 |
| 583      | 화순    | 이양 | 장치 | 217-1 | 도  | 109         | 109         | 화순군 한천면<br>정리 501        | 구철우                  |                            |                |
| 584      | 화순    | 이양 | 장치 | 217-3 | 구  | 13          | 13          | 화순군 이양면<br>장치리 154       | 조장환                  |                            |                |
| 585      | 화순    | 이양 | 장치 | 217-4 | 도  | 63          | 63          | 화순군 이양면<br>장치리 154       | 조장환                  |                            |                |
| 586      | 화순    | 이양 | 장치 | 220-0 | 전  | 33*<br>6/31 | 33*<br>6/31 | 보성군 보성읍<br>용문리 404       | 조주엽                  |                            |                |
| 587      | 화순    | 이양 | 장치 | 220-0 | 전  | 33*<br>4/31 | 33*<br>4/31 | 보성군 보성읍<br>보성리 705       | 조영환                  |                            |                |
| 588      | 화순    | 이양 | 장치 | 220-0 | 전  | 33*<br>4/31 | 33*<br>4/31 | 광주시 동구<br>방림동 310-7      | 조용환                  |                            |                |
| 589      | 화순    | 이양 | 장치 | 220-0 | 전  | 33*<br>4/31 | 33*<br>4/31 | 화순군 이양면<br>장치리 232       | 조준환                  |                            |                |
| 590      | 화순    | 이양 | 장치 | 220-0 | 전  | 33*<br>4/31 | 33*<br>4/31 | 화순군 이양면<br>장치리 232       | 조일엽                  |                            |                |

| 일련<br>번호 | 소 재 지 |    |    | 지번    | 지목 | 편입면적(㎡)     |             | 소유자                            |              | 이해관계인 |    |
|----------|-------|----|----|-------|----|-------------|-------------|--------------------------------|--------------|-------|----|
|          | 군     | 읍면 | 리동 |       |    | 당초          | 변경          | 주 소                            | 성 명          | 주소    | 성명 |
| 591      | 화순    | 이양 | 장치 | 220-0 | 전  | 33*<br>2/31 | 33*<br>2/31 | 화순군 이양면<br>장치리 232             | 구옥임          |       |    |
| 592      | 화순    | 이양 | 장치 | 220-0 | 전  | 33*<br>2/31 | 33*<br>2/31 | 보성군 보성읍<br>용문리 104             | 조금임          |       |    |
| 593      | 화순    | 이양 | 장치 | 220-0 | 전  | 33*<br>1/31 | 33*<br>1/31 | 보성군 북내면<br>용전리 286             | 조선애          |       |    |
| 594      | 화순    | 이양 | 장치 | 224-1 | 도  | 185         | 185         | 화순군 이양면<br>장치리 271             | 조성엽          |       |    |
| 595      | 화순    | 이양 | 장치 | 225-1 | 도  | 215         | 215         | 화순군 이양면<br>장치리 230             | 남복준          |       |    |
| 596      | 화순    | 이양 | 장치 | 264-2 | 도  | 3           | 3           | 화순군 이양면<br>이양리 400             | 주광석          |       |    |
| 597      | 화순    | 이양 | 장치 | 266-2 | 도  | 13          | 13          | 화순군 이양면<br>장치리 266             | 남상기          |       |    |
| 598      | 화순    | 이양 | 장치 | 273-0 | 대  | 641         | 641         | 화순군 이양면<br>장치리 158             | 조창환          |       |    |
| 599      | 화순    | 이양 | 장치 | 274-0 | 대  | 109         | 109         | 화순군 이양면<br>장치리 262             | 조공열          |       |    |
| 600      | 화순    | 이양 | 장치 | 275-1 | 대  | 342         | 342         | 화순군 이양면<br>장치리 275             | 정순묵          |       |    |
| 601      | 화순    | 이양 | 장치 | 276-1 | 대  | 278         | 278         | 화순군 이양면<br>장치리 158             | 조창환          |       |    |
| 602      | 화순    | 이양 | 장치 | 276-2 | 구  | 96          | 96          | 화순군 이양면<br>장치리 158             | 조창환          |       |    |
| 603      | 화순    | 이양 | 장치 | 277-1 | 전  | 136         | 136         | 화순군 이양면<br>장치리 265             | 조동불          |       |    |
| 604      | 화순    | 이양 | 장치 | 277-2 | 구  | 73          | 73          | 화순군 이양면<br>장치리 0               | 조기승          |       |    |
| 605      | 화순    | 이양 | 장치 | 278-5 | 전  | 944         | 944         | 화순군 이양면<br>장치리 262             | 조공열          |       |    |
| 606      | 화순    | 이양 | 장치 | 288-1 | 도  | 76          | 76          | 나주시 나주읍<br>토계리 520             | 윤종혁          |       |    |
| 607      | 화순    | 이양 | 장치 | 296-1 | 도  | 17          | 17          | 화순군 남면<br>사평리 495              | 윤상렴          |       |    |
| 608      | 화순    | 이양 | 장치 | 297-1 | 도  | 360         | 360         | 화순군 도곡면<br>신성리                 | 문제균          |       |    |
| 609      | 화순    | 이양 | 장치 | 301-2 | 구  | 106         | 106         | 화순군 이양면<br>용반리 231             | 구본교선         |       |    |
| 610      | 화순    | 이양 | 장치 | 306-1 | 도  | 261         | 261         | 화순군 이양면<br>장치리 230             | 남복준          |       |    |
| 611      | 화순    | 이양 | 장치 | 309-1 | 도  | 846         | 846         | 화순군 이양면<br>품평리 253             | 민병교          |       |    |
| 612      | 화순    | 이양 | 장치 | 309-2 | 구  | 119         | 119         | 화순군 이양면<br>품평리 253             | 민병교          |       |    |
| 613      | 화순    | 이양 | 장치 | 323-2 | 도  | 261         | 261         | 화순군 이양면<br>장치리 232             | 조준환          |       |    |
| 614      | 화순    | 이양 | 장치 | 325-1 | 도  | 13          | 13          | 화순군 이양면<br>장치리 251             | 문석희          |       |    |
| 615      | 화순    | 이양 | 장치 | 325-2 | 도  | 129         | 129         | 화순군 이양면<br>장치리 251             | 문석희          |       |    |
| 616      | 화순    | 이양 | 장치 | 327-2 | 도  | 218         | 218         | 화순군 이양면<br>장치리 254             | 조병일          |       |    |
| 617      | 화순    | 이양 | 장치 | 328-1 | 유  | 40          | 40          | 서울시 종로구<br>서린동 128-2<br>연구회(재) | 동락과학         |       |    |
| 618      | 화순    | 이양 | 장치 | 332-2 | 도  | 668         | 668         | 화순군 이양면<br>묵곡리 408             | 양준용          |       |    |
| 619      | 화순    | 이양 | 장치 | 334-1 | 임  | 212         | 212         | 화순군 능주면<br>관영리 102의3           | 화순농지<br>개량조합 |       |    |
| 620      | 화순    | 이양 | 장치 | 334-2 | 도  | 671         | 671         | 경기도 의왕시<br>포일동 487             | 한국<br>농어촌공사  |       |    |
| 621      | 화순    | 이양 | 장치 | 334-4 | 도  | 212         | 212         | 국                              | 전라남도         |       |    |
| 622      | 화순    | 이양 | 장치 | 337-3 | 도  | 195         | 195         | 국                              | 전라남도         |       |    |



| 일련<br>번호 | 소 재 지 |    |    | 지번     | 지목 | 면적(㎡) |       | 소유자  |      | 이해관계인 |    |
|----------|-------|----|----|--------|----|-------|-------|--|------|-------|----|
|          | 군     | 읍면 | 리동 |        |    | 당초    | 변경    | 주 소  | 성 명  | 주소    | 성명 |
| 623      | 화순    | 이양 | 장치 | 338-1  | 도  | 608   | 608   | 화순군 이양면<br>목곡리 424                           | 김창희  |       |    |
| 624      | 화순    | 이양 | 장치 | 338-3  | 구  | 46    | 46    | 화순군 이양면<br>장치리 424                           | 김창희  |       |    |
| 625      | 화순    | 이양 | 장치 | 338-5  | 도  | 126   | 126   | 국  | 전라남도 |       |    |
| 626      | 화순    | 이양 | 장치 | 339-0  | 전  | 1,174 | 1,174 | 부산시<br>부산진구<br>범천동<br>1187-35                | 김창희  |       |    |
| 627      | 화순    | 이양 | 장치 | 340-0  | 임  | 681   | 681   | 광주시 북구<br>우산동 631-1<br>현대아파트<br>102-201      | 김영옥  |       |    |
| 628      | 화순    | 이양 | 장치 | 340    | 임  | 225   | 225   | 광주광역시<br>북구 우산동<br>631-1<br>현대아파트<br>102-201 | 김영옥  |       |    |
| 629      | 화순    | 이양 | 장치 | 341-0  | 전  | 1,167 | 1,167 | 화순군 이양면<br>목곡리 406                           | 양정호  |       |    |
| 630      | 화순    | 이양 | 장치 | 342-1  | 전  | 1,977 | 1,977 | 광주광역시<br>북구 일곡동<br>817-2<br>벽산아파트<br>101-201 | 양형기  |       |    |
| 631      | 화순    | 이양 | 장치 | 343-1  | 임  | 509   | 509   | 화순군 이양면<br>목곡리 413                           | 진병태  |       |    |
| 632      | 화순    | 이양 | 장치 | 343-2  | 전  | 1,788 | 1,788 | 화순군 이양면<br>목곡리 413                           | 진병태  |       |    |
| 633      | 화순    | 이양 | 장치 | 344-0  | 임  | 327   | 327   | 화순군 이양면<br>목곡리 413                           | 진병태  |       |    |
| 634      | 화순    | 이양 | 장치 | 345-0  | 임  | 139   | 139   | 화순군 이양면<br>목곡리 405                           | 진기현  |       |    |
| 635      | 화순    | 이양 | 장치 | 346-1  | 도  | 1,408 | 1,408 | 광주시 북동<br>255                                | 박시철  |       |    |
| 636      | 화순    | 이양 | 장치 | 346-4  | 답  | 493   | 493   | 화순군 이양면<br>목곡리 413                           | 진병태  |       |    |
| 637      | 화순    | 이양 | 장치 | 346-5  | 답  | 1,253 | 1,253 | 화순군 이양면<br>목곡리 405                           | 진기현  |       |    |
| 638      | 화순    | 이양 | 장치 | 346-8  | 답  | 1,296 | 1,296 | 화순군 이양면<br>목곡리 405                           | 진기현  |       |    |
| 639      | 화순    | 이양 | 장치 | 346-9  | 답  | 536   | 536   | 화순군 이양면<br>목곡리 405                           | 진기현  |       |    |
| 640      | 화순    | 이양 | 장치 | 346-12 | 구  | 142   | 142   | 서울시<br>동대문구<br>장안동<br>266-12                 | 조봉환  |       |    |
| 641      | 화순    | 이양 | 장치 | 346-15 | 도  | 202   | 202   | 국  | 전라남도 |       |    |
| 642      | 화순    | 이양 | 장치 | 346-22 | 답  | 1,944 | 1,944 | 화순군 이양면<br>목곡리 413                           | 진병태  |       |    |
| 643      | 화순    | 이양 | 장치 | 346-23 | 도  | 24    | 24    | 국  | 전라남도 |       |    |
| 644      | 화순    | 이양 | 장치 | 346-25 | 도  | 91    | 91    | 국  | 전라남도 |       |    |
| 645      | 화순    | 이양 | 장치 | 346-26 | 도  | 67    | 67    | 국  | 전라남도 |       |    |
| 646      | 화순    | 이양 | 장치 | 347-1  | 전  | 2,304 | 2,304 | 화순군 이양면<br>목곡리 407                           | 이삼숙  |       |    |
| 647      | 화순    | 이양 | 장치 | 347-2  | 전  | 1,088 | 1,088 | 화순군 이양면<br>목곡리 407                           | 이삼숙  |       |    |
| 648      | 화순    | 이양 | 장치 | 347-3  | 임  | 198   | 198   | 화순군 이양면<br>목곡리 413                           | 진병태  |       |    |
| 649      | 화순    | 이양 | 장치 | 347-4  | 임  | 338   | 338   | 화순군 이양면<br>목곡리 413                           | 진병태  |       |    |

| 일련<br>번호 | 소 재 지 |    |    | 지번    | 지목 | 면적(㎡)        |              | 소유자                      |                       | 이해관계인 |    |
|----------|-------|----|----|-------|----|--------------|--------------|--------------------------|-----------------------|-------|----|
|          | 군     | 읍면 | 리동 |       |    | 당초           | 변경           | 주 소                      | 성 명                   | 주소    | 성명 |
| 650      | 화순    | 이양 | 장치 | 348-1 | 도  | 899          | 899          | 화순군 한천면<br>한계리 668       | 함양박씨<br>활효제이<br>종중    |       |    |
| 651      | 화순    | 이양 | 장치 | 348-3 | 구  | 53           | 53           | 국                        | 전라남도                  |       |    |
| 652      | 화순    | 이양 | 장치 | 348-4 | 구  | 208          | 208          | 화순군 한천면<br>한계리 668       | 함양박씨<br>활효제이<br>종중    |       |    |
| 653      | 화순    | 이양 | 장치 | 349-1 | 도  | 122          | 122          | 화순군 이양면<br>품평리 253       | 민병교                   |       |    |
| 654      | 화순    | 이양 | 장치 | 353-1 | 도  | 26           | 26           | 화순군 이양면<br>품평리 254       | 민병환                   |       |    |
| 655      | 화순    | 이양 | 장치 | 353-5 | 도  | 3            | 3            | 국                        | 전라남도                  |       |    |
| 656      | 화순    | 이양 | 장치 | 353-6 | 도  | 7            | 7            | 국                        | 전라남도                  |       |    |
| 657      | 화순    | 이양 | 장치 | 354-1 | 도  | 17           | 17           | 광주시 북동<br>255            | 박시철                   |       |    |
| 658      | 화순    | 이양 | 장치 | 354-2 | 도  | 26           | 26           | 국                        | 전라남도                  |       |    |
| 659      | 화순    | 이양 | 장치 | 368-0 | 도  | 2,856        | 2,856        | 국                        | 국<br>(건설부)            |       |    |
| 660      | 화순    | 이양 | 장치 | 369-0 | 도  | 139          | 139          | 국                        | 국(농림<br>수산부)          |       |    |
| 661      | 화순    | 이양 | 장치 | 370-0 | 도  | 1,722        | 1,722        | 국                        | 국<br>(건설부)            |       |    |
| 662      | 화순    | 이양 | 장치 | 371-0 | 도  | 1,388        | 1,388        | 국                        | 국(농림<br>수산부)          |       |    |
| 663      | 화순    | 이양 | 장치 | 375-1 | 학  | 12           | 12           | 국                        | 전라남도<br>(전라남도<br>교육감) |       |    |
| 664      | 화순    | 이양 | 장치 | 376-0 | 구  | 111          | 111          | 국                        | 국(농림<br>수산부)          |       |    |
| 665      | 화순    | 이양 | 장치 | 376-1 | 학  | 8            | 8            | 국                        | 전라남도<br>(전라남도<br>교육감) |       |    |
| 666      | 화순    | 이양 | 장치 | 산41-1 | 임  | 974          | 974          | 국                        | 국<br>(산림청)            |       |    |
| 667      | 화순    | 이양 | 장치 | 산44-1 | 임  | 4,075        | 4,075        | 화순군 한천면<br>한계리 668       | 함양박씨<br>활효제종중         |       |    |
| 668      | 화순    | 이양 | 장치 | 산44-1 | 임  | 4,918        | 4,918        | 화순군 한천면<br>한계리 668       | 함양박씨<br>활효제종중         |       |    |
| 669      | 화순    | 이양 | 장치 | 산44-2 | 임  | 1672*<br>1/4 | 1672*<br>1/4 | 화순군 능주면<br>잠정리 165       | 장상선                   |       |    |
| 670      | 화순    | 이양 | 장치 | 산44-2 | 임  | 1672*<br>1/4 | 1672*<br>1/4 | 화순군 능주면<br>관영리 226-6     | 장기철                   |       |    |
| 671      | 화순    | 이양 | 장치 | 산44-2 | 임  | 1672*<br>1/4 | 1672*<br>1/4 | 광주시 광산구<br>월곡동 527-2     | 장세영                   |       |    |
| 672      | 화순    | 이양 | 장치 | 산44-2 | 임  | 1672*<br>1/4 | 1672*<br>1/4 | 서울시 종로구<br>이화동 산1-1      | 장창혁                   |       |    |
| 673      | 화순    | 이양 | 장치 | 산45-1 | 임  | 3,292        | 3,292        | 서울특별시<br>성북구 성북동<br>1가24 | 민중돈                   |       |    |
| 674      | 화순    | 이양 | 장치 | 산46   | 임  | 169          | 169          | 화순군 이양면<br>장치리           |                       |       |    |
| 675      | 화순    | 이양 | 장치 | 산47-1 | 임  | 1,346        | 1,346        | 화순군 이양면<br>목곡리 494       | 백명희                   |       |    |
| 676      | 화순    | 이양 | 장치 | 산47-2 | 도  | 992          | 992          | 국                        | 전라남도                  |       |    |
| 677      | 화순    | 이양 | 장치 | 산47-3 | 임  | 7,580        | 7,580        | 화순군 이양면<br>목곡리 494       | 김명례                   |       |    |
| 678      | 화순    | 이양 | 장치 | 산48-2 | 도  | 496          | 496          | 국                        | 전라남도                  |       |    |

| 일련<br>번호 | 소 재 지 |    |    | 지번    | 지목 | 면적(㎡) |       | 소유자                |                      | 이해관계인 |    |
|----------|-------|----|----|-------|----|-------|-------|--------------------|----------------------|-------|----|
|          | 군     | 읍면 | 리동 |       |    | 당초    | 변경    | 주 소                | 성 명                  | 주소    | 성명 |
| 679      | 화순    | 이양 | 장치 | 산48-4 | 임  | 3,999 | 3,999 | 고흥군 대서면 안남리 1518   | 정교창                  |       |    |
| 680      | 화순    | 이양 | 장치 | 산49-1 | 유  | 5,558 | 5,558 | 화순군 능주면 관영리 102-3  | 화순농지<br>개량조합         |       |    |
| 681      | 화순    | 이양 | 장치 | 산49-2 | 임  | 1,497 | 1,497 | 서울시 금천구 독산동 1120-4 | 조길환                  |       |    |
| 682      | 화순    | 이양 | 장치 | 산49-3 | 도  | 1,488 | 1,488 | 국                  | 전라남도                 |       |    |
| 683      | 화순    | 이양 | 장치 | 산51-0 | 임  | 3,806 | 3,806 | 국                  | 국<br>(산립청)           |       |    |
| 684      | 화순    | 이양 | 장치 | 산52-0 | 임  | 1,220 | 1,220 | 국                  | 국<br>(산립청)           |       |    |
| 685      | 화순    | 이양 | 장치 | 산61-1 | 임  | 2,200 | 2,200 | 서울시 도봉구 수유동 468-89 | 조중근                  |       |    |
| 686      | 화순    | 이양 | 장치 | 산61-2 | 임  | 350   | 350   | 서울시 도봉구 수유동 468-89 | 조종근                  |       |    |
| 687      | 화순    | 이양 | 장치 | 산62   | 임  | 591   | 591   | 광주광역시 남구 주월동 79-8  | 조중환                  |       |    |
| 688      | 화순    | 이양 | 장치 | 산63-0 | 임  | 472   | 472   | 화순군 이양면 목곡리 361    | 남원양씨<br>구졸암공<br>능주파  |       |    |
| 689      | 화순    | 이양 | 장치 | 산63-1 | 도  | 835   | 835   | 화순군 능주면 관영리 102-3  | 화순농지<br>개량조합         |       |    |
| 690      | 화순    | 이양 | 장치 | 산63-2 | 임  | 368   | 368   | 화순군 이양면 목곡리 423    | 남원양씨<br>구졸암공<br>능주파  |       |    |
| 691      | 화순    | 이양 | 장치 | 산63   | 임  | 1,273 | 1,273 | 화순군 이양면 목곡리 361    | 남원양씨<br>구졸암공<br>능주파  |       |    |
| 692      | 화순    | 이양 | 장치 | 산64-1 | 임  | 1,686 | 1,686 | 광주 동구 금남로 4가 75-12 | 창녕조씨<br>장양공파<br>만송종중 |       |    |
| 693      | 화순    | 이양 | 장치 | 산64-2 | 임  | 507   | 507   | 화순군 이양면 장치리 232    | 조상엽                  |       |    |
| 694      | 화순    | 이양 | 장치 | 산64-3 | 도  | 565   | 565   | 화순군 능주면 관영리 102-3  | 화순농지<br>개량조합         |       |    |
| 695      | 화순    | 이양 | 장치 | 산64-4 | 임  | 766   | 766   | 곡성군 곡성면 구원리 65     | 조재섭                  |       |    |
| 696      | 화순    | 이양 | 장치 | 산64-5 | 도  | 431   | 431   | 화순군 능주면 관영리 102-3  | 화순농지<br>개량조합         |       |    |
| 697      | 화순    | 이양 | 장치 | 산65-4 | 임  | 1,931 | 1,931 | 화순군 이양면 장치리 232    | 조상엽                  |       |    |
| 698      | 화순    | 이양 | 장치 | 산66-0 | 임  | 9,734 | 9,734 | 국                  | 국<br>(산립청)           |       |    |
| 699      | 화순    | 이양 | 장치 | 산66-2 | 도  | 2,376 | 2,376 | 화순군 능주면 관영리 102-3  | 화순농지<br>개량조합         |       |    |
| 700      | 화순    | 이양 | 장치 | 산70-2 | 임  | 9,071 | 9,071 | 화순군 이양면 강성리 93     | 임종숙                  |       |    |
| 701      | 화순    | 이양 | 장치 | 산70-3 | 임  | 750   | 750   | 화순군 이양면 강성리 93     | 임종숙                  |       |    |
| 702      | 화순    | 이양 | 장치 | 산71-2 | 임  | 3,748 | 3,748 | 화순군 이양면 장치리 234    | 조재흥                  |       |    |
| 703      | 화순    | 이양 | 장치 | 산72-0 | 임  | 1,405 | 1,405 | 화순군 이양면 장치리 234    | 조재흥                  |       |    |
| 704      | 화순    | 이양 | 장치 | 산73-0 | 임  | 2,875 | 2,875 | 순천시 매곡동 275-8      | 남현                   |       |    |
| 705      | 화순    | 이양 | 장치 | 산73-1 | 임  | 99    | 99    | 순천시 매곡동 275-8      | 남현                   |       |    |
| 706      | 화순    | 이양 | 장치 | 산78-0 | 임  | 1,555 | 1,555 | 화순군 이양면 장치리 246    | 조흥엽                  |       |    |

| 일련<br>번호 | 소 재 지 |    |    | 지번    | 지목 | 면적(㎡)         |               | 소유자             |     | 이해관계인                            |     |
|----------|-------|----|----|-------|----|---------------|---------------|-----------------|-----|----------------------------------|-----|
|          | 군     | 읍면 | 리동 |       |    | 당초            | 변경            | 주 소             | 성 명 | 주소                               | 성명  |
| 707      | 화순    | 이양 | 목곡 | 331-2 | 답  | 2901*<br>1/2  | 2901*<br>1/2  | 화순군 이양면 목곡리 521 | 이순례 | 광주 북구 우산동 631-1<br>현대아파트 105-501 | 최상준 |
| 708      | 화순    | 이양 | 목곡 | 331-4 | 답  | 1073*<br>1/5  | 1073*<br>1/5  | 화순군 능주면 원지리 83  | 고운주 |                                  |     |
| 709      | 화순    | 이양 | 목곡 | 331-4 | 답  | 1073*<br>1/5  | 1073*<br>1/5  | 화순군 능주면 원지리 96  | 고광도 |                                  |     |
| 710      | 화순    | 이양 | 목곡 | 331-4 | 답  | 1073*<br>1/5  | 1073*<br>1/5  | 화순군 능주면 원지리 122 | 고광무 |                                  |     |
| 711      | 화순    | 이양 | 목곡 | 331-4 | 답  | 1073*<br>1/5  | 1073*<br>1/5  | 화순군 능주면 원지리 81  | 고광문 |                                  |     |
| 712      | 화순    | 이양 | 목곡 | 331-4 | 답  | 1073*<br>1/5  | 1073*<br>1/5  | 화순군 능주면 원지리 99  | 고정주 |                                  |     |
| 713      | 화순    | 이양 | 목곡 | 332-1 | 답  | 2816*<br>1/5  | 2816*<br>1/5  | 화순군 능주면 원지리 83  | 고운주 |                                  |     |
| 714      | 화순    | 이양 | 목곡 | 332-1 | 답  | 2816*<br>1/5  | 2816*<br>1/5  | 화순군 능주면 원지리 96  | 고광도 |                                  |     |
| 715      | 화순    | 이양 | 목곡 | 332-1 | 답  | 2816*<br>1/5  | 2816*<br>1/5  | 화순군 능주면 원지리 122 | 고광무 |                                  |     |
| 716      | 화순    | 이양 | 목곡 | 332-1 | 답  | 2816*<br>1/5  | 2816*<br>1/5  | 화순군 능주면 원지리 81  | 고광문 |                                  |     |
| 717      | 화순    | 이양 | 목곡 | 332-1 | 답  | 2816*<br>1/5  | 2816*<br>1/5  | 화순군 능주면 원지리 99  | 고정주 |                                  |     |
| 718      | 화순    | 이양 | 목곡 | 334-0 | 답  | 1726*<br>1/12 | 1726*<br>1/12 | 화순군 이양면 쌍봉리 436 | 양동권 |                                  |     |
| 719      | 화순    | 이양 | 목곡 | 334   | 답  | 1726*<br>1/12 | 1726*<br>1/12 | 화순군 이양면 쌍봉리 502 | 양동권 |                                  |     |
| 720      | 화순    | 이양 | 목곡 | 366-9 | 답  | 1132*<br>1/2  | 1132*<br>1/2  | 화순군 이양면 목곡리 413 | 진병태 |                                  |     |
| 721      | 화순    | 이양 | 목곡 | 366-9 | 답  | 1132*<br>1/2  | 1132*<br>1/2  | 화순군 이양면 목곡리 405 | 진기현 |                                  |     |
| 722      | 화순    | 이양 | 목곡 | 378-2 | 답  | 2080*<br>1/3  | 2080*<br>1/3  | 화순군 능주면 원지리 121 | 고광필 |                                  |     |
| 723      | 화순    | 이양 | 목곡 | 378-2 | 답  | 2080*<br>1/3  | 2080*<br>1/3  | 화순군 능주면 원지리 119 | 고현석 |                                  |     |
| 724      | 화순    | 이양 | 목곡 | 378-2 | 답  | 2080*<br>1/3  | 2080*<br>1/3  | 화순군 능주면 원지리 109 | 고광빈 |                                  |     |
| 725      | 화순    | 이양 | 목곡 | 378-3 | 답  | 822*<br>1/5   | 822*<br>1/5   | 화순군 능주면 원지리 83  | 고운주 |                                  |     |
| 726      | 화순    | 이양 | 목곡 | 378-3 | 답  | 822*<br>1/5   | 822*<br>1/5   | 화순군 능주면 원지리 96  | 고광도 |                                  |     |
| 727      | 화순    | 이양 | 목곡 | 378-3 | 답  | 822*<br>1/5   | 822*<br>1/5   | 화순군 능주면 원지리 122 | 고광무 |                                  |     |
| 728      | 화순    | 이양 | 목곡 | 378-3 | 답  | 822*<br>1/5   | 822*<br>1/5   | 화순군 능주면 원지리 81  | 고광문 |                                  |     |
| 729      | 화순    | 이양 | 목곡 | 378-3 | 답  | 822*<br>1/5   | 822*<br>1/5   | 화순군 능주면 원지리 99  | 고정주 |                                  |     |
| 730      | 화순    | 이양 | 목곡 | 382-6 | 답  | 1559*<br>1/3  | 1559*<br>1/3  | 화순군 이양면 목곡리 284 | 진용만 |                                  |     |
| 731      | 화순    | 이양 | 목곡 | 400-3 | 전  | 590           | 590           | 화순군 이양면 목곡리 413 | 진병태 |                                  |     |
| 732      | 화순    | 이양 | 목곡 | 400-3 | 전  | 402           | 402           | 화순군 이양면 목곡리 413 | 진병태 |                                  |     |
| 733      | 화순    | 이양 | 목곡 | 413-1 | 대  | 395*<br>1/5   | 395*<br>1/5   | 화순군 능주면 원지리 83  | 고운주 |                                  |     |
| 734      | 화순    | 이양 | 목곡 | 413-1 | 대  | 395*<br>1/5   | 395*<br>1/5   | 화순군 능주면 원지리 96  | 고광도 |                                  |     |
| 735      | 화순    | 이양 | 목곡 | 413-1 | 대  | 395*<br>1/5   | 395*<br>1/5   | 화순군 능주면 원지리 122 | 고광무 |                                  |     |
| 736      | 화순    | 이양 | 목곡 | 413-1 | 대  | 395*<br>1/5   | 395*<br>1/5   | 화순군 능주면 원지리 81  | 고광문 |                                  |     |
| 737      | 화순    | 이양 | 목곡 | 413-1 | 대  | 395*<br>1/5   | 395*<br>1/5   | 화순군 능주면 원지리 99  | 고정주 |                                  |     |

| 일련<br>번호 | 소 재 지 |    |    | 지번     | 지목 | 편입면적(㎡)       |               | 소유자                |     | 이해관계인 |    |
|----------|-------|----|----|--------|----|---------------|---------------|--------------------|-----|-------|----|
|          | 군     | 읍면 | 리동 |        |    | 당초            | 변경            | 주 소                | 성 명 | 주소    | 성명 |
| 738      | 화순    | 이양 | 목곡 | 414-0  | 과  | 1323*<br>1/5  | 1323*<br>1/5  | 화순군 능주면 원지리 83     | 고운주 |       |    |
| 739      | 화순    | 이양 | 목곡 | 414-0  | 과  | 1323*<br>1/5  | 1323*<br>1/5  | 화순군 능주면 원지리 96     | 고광도 |       |    |
| 740      | 화순    | 이양 | 목곡 | 414-0  | 과  | 1323*<br>1/5  | 1323*<br>1/5  | 화순군 능주면 원지리 122    | 고광무 |       |    |
| 741      | 화순    | 이양 | 목곡 | 414-0  | 과  | 1323*<br>1/5  | 1323*<br>1/5  | 화순군 능주면 원지리 81     | 고광문 |       |    |
| 742      | 화순    | 이양 | 목곡 | 414-0  | 과  | 1323*<br>1/5  | 1323*<br>1/5  | 화순군 능주면 원지리 99     | 고정주 |       |    |
| 743      | 화순    | 이양 | 목곡 | 414-1  | 전  | 393*<br>1/5   | 393*<br>1/5   | 화순군 능주면 원지리 83     | 고운주 |       |    |
| 744      | 화순    | 이양 | 목곡 | 414-1  | 전  | 393*<br>1/5   | 393*<br>1/5   | 화순군 능주면 원지리 96     | 고광도 |       |    |
| 745      | 화순    | 이양 | 목곡 | 414-1  | 전  | 393*<br>1/5   | 393*<br>1/5   | 화순군 능주면 원지리 122    | 고광무 |       |    |
| 746      | 화순    | 이양 | 목곡 | 414-1  | 전  | 393*<br>1/5   | 393*<br>1/5   | 화순군 능주면 원지리 81     | 고광문 |       |    |
| 747      | 화순    | 이양 | 목곡 | 414-1  | 전  | 393*<br>1/5   | 393*<br>1/5   | 화순군 능주면 원지리 99     | 고정주 |       |    |
| 748      | 화순    | 이양 | 목곡 | 414    | 과  | 1323*<br>1/5  | 1323*<br>1/5  | 화순군 능주면 원지리 83     | 고운주 |       |    |
| 749      | 화순    | 이양 | 목곡 | 414    | 과  | 1323*<br>1/5  | 1323*<br>1/5  | 화순군 능주면 원지리 83     | 고광무 |       |    |
| 750      | 화순    | 이양 | 목곡 | 414    | 과  | 1323*<br>1/5  | 1323*<br>1/5  | 화순군 능주면 원지리 83     | 고광도 |       |    |
| 751      | 화순    | 이양 | 목곡 | 414    | 과  | 1323*<br>1/5  | 1323*<br>1/5  | 화순군 능주면 원지리 83     | 고광문 |       |    |
| 752      | 화순    | 이양 | 목곡 | 414    | 과  | 1323*<br>1/5  | 1323*<br>1/5  | 화순군 능주면 원지리 83     | 고정주 |       |    |
| 753      | 화순    | 이양 | 목곡 | 452-1  | 도  | 258*<br>1/12  | 258*<br>1/12  | 화순군 능주면 관영리 354    | 구재욱 |       |    |
| 754      | 화순    | 이양 | 목곡 | 452-1  | 도  | 258*<br>1/12  | 258*<br>1/12  | 화순군 이양면 품평리 1017   | 구제열 |       |    |
| 755      | 화순    | 이양 | 목곡 | 452-1  | 도  | 258*<br>1/12  | 258*<br>1/12  | 화순군 이양면 품평리 235    | 구호현 |       |    |
| 756      | 화순    | 이양 | 목곡 | 452-1  | 도  | 258*<br>1/12  | 258*<br>1/12  | 화순군 이양면 금능리 236    | 구제운 |       |    |
| 757      | 화순    | 이양 | 목곡 | 452-1  | 도  | 258*<br>1/12  | 258*<br>1/12  | 화순군 이양면 금능리 236    | 구제을 |       |    |
| 758      | 화순    | 이양 | 목곡 | 452-1  | 도  | 258*<br>1/12  | 258*<br>1/12  | 화순군 이양면 금능리 237    | 구제방 |       |    |
| 759      | 화순    | 이양 | 목곡 | 452-1  | 도  | 258*<br>1/12  | 258*<br>1/12  | 보성군 보성읍 보성리 133    | 구제은 |       |    |
| 760      | 화순    | 이양 | 목곡 | 452-1  | 도  | 258*<br>1/12  | 258*<br>1/12  | 보성군 보성읍 보성리 141    | 구제신 |       |    |
| 761      | 화순    | 이양 | 목곡 | 452-1  | 도  | 258*<br>1/12  | 258*<br>1/12  | 보성군 보성읍 옥평리 207    | 구제진 |       |    |
| 762      | 화순    | 이양 | 목곡 | 452-1  | 도  | 258*<br>1/12  | 258*<br>1/12  | 구례군 산동면 좌사리 130    | 구승우 |       |    |
| 763      | 화순    | 이양 | 목곡 | 452-1  | 도  | 258*<br>1/12  | 258*<br>1/12  | 광주시 서구 구동 61       | 구제춘 |       |    |
| 764      | 화순    | 이양 | 목곡 | 452-1  | 도  | 258*<br>1/12  | 258*<br>1/12  | 해남군 황산면 연호리 100    | 구대욱 |       |    |
| 765      | 화순    | 이양 | 목곡 | 산108-3 | 임  | 1,696         | 1,696         | 화순군 청풍면 차리 229     | 양동환 |       |    |
| 766      | 화순    | 이양 | 목곡 | 산108-4 | 임  | 759           | 759           | 화순군 청풍면 차리 229     | 양동환 |       |    |
| 767      | 화순    | 이양 | 목곡 | 산109-1 | 임  | 6,967         | 6,967         | 서울특별시 도봉구 쌍문동 98-6 | 윤기창 |       |    |
| 768      | 화순    | 이양 | 목곡 | 산109-2 | 임  | 1,278*<br>1/4 | 1,278*<br>1/4 | 화순군 능주면 잠정리 165    | 장상선 |       |    |
| 769      | 화순    | 이양 | 목곡 | 산109-2 | 임  | 1,278*<br>1/4 | 1,278*<br>1/4 | 화순군 능주면 관영리 226-6  | 장기철 |       |    |

| 일련<br>번호 | 소 재 지 |    |    | 지번      | 지목 | 편입면적(㎡)       |               | 소유자                |         | 이해관계인 |    |
|----------|-------|----|----|---------|----|---------------|---------------|--------------------|---------|-------|----|
|          | 군     | 읍면 | 리동 |         |    | 당초            | 변경            | 주 소                | 성 명     | 주소    | 성명 |
| 770      | 화순    | 이양 | 목곡 | 산109-2  | 임  | 1,278*<br>1/4 | 1,278*<br>1/4 | 광주시 광산구 월곡동 527-2  | 장세영     |       |    |
| 771      | 화순    | 이양 | 목곡 | 산109-2  | 임  | 1,278*<br>1/4 | 1,278*<br>1/4 | 서울시 종로구 이화동 산1-1   | 장창혁     |       |    |
| 772      | 화순    | 이양 | 목곡 | 산109-7  | 임  | 8,802         | 8,802         | 서울특별시 도봉구 쌍문동 98-6 | 윤기창     |       |    |
| 773      | 화순    | 이양 | 목곡 | 산112-1  | 임  | 1,620*<br>1/7 | 1,620*<br>1/7 | 화순군 능주면 원지리        | 고광춘     |       |    |
| 774      | 화순    | 이양 | 목곡 | 산112-1  | 임  | 1,620*<br>1/7 | 1,620*<br>1/7 | 화순군 능주면 원지리        | 고재경     |       |    |
| 775      | 화순    | 이양 | 목곡 | 산112-1  | 임  | 1,620*<br>1/7 | 1,620*<br>1/7 | 화순군 능주면 원지리        | 고경주     |       |    |
| 776      | 화순    | 이양 | 목곡 | 산112-1  | 임  | 1,620*<br>1/7 | 1,620*<br>1/7 | 화순군 능주면 원지리        | 고정주     |       |    |
| 777      | 화순    | 이양 | 목곡 | 산112-1  | 임  | 1,620*<br>1/7 | 1,620*<br>1/7 | 화순군 능주면 원지리        | 고광진     |       |    |
| 778      | 화순    | 이양 | 목곡 | 산112-1  | 임  | 1,620*<br>1/7 | 1,620*<br>1/7 | 화순군 능주면 원지리        | 고광무     |       |    |
| 779      | 화순    | 이양 | 목곡 | 산112-1  | 임  | 1,620*<br>1/7 | 1,620*<br>1/7 | 화순군 능주면 원지리        | 고재환     |       |    |
| 780      | 화순    | 이양 | 목곡 | 산112-2  | 임  | 30*<br>1/7    | 30*<br>1/7    | 화순군 능주면 원지리        | 고광춘     |       |    |
| 781      | 화순    | 이양 | 목곡 | 산112-2  | 임  | 30*<br>1/7    | 30*<br>1/7    | 화순군 능주면 원지리        | 고재경     |       |    |
| 782      | 화순    | 이양 | 목곡 | 산112-2  | 임  | 30*<br>1/7    | 30*<br>1/7    | 화순군 능주면 원지리        | 고경주     |       |    |
| 783      | 화순    | 이양 | 목곡 | 산112-2  | 임  | 30*<br>1/7    | 30*<br>1/7    | 화순군 능주면 원지리        | 고정주     |       |    |
| 784      | 화순    | 이양 | 목곡 | 산112-2  | 임  | 30*<br>1/7    | 30*<br>1/7    | 화순군 능주면 원지리        | 고광진     |       |    |
| 785      | 화순    | 이양 | 목곡 | 산112-2  | 임  | 30*<br>1/7    | 30*<br>1/7    | 화순군 능주면 원지리        | 고광무     |       |    |
| 786      | 화순    | 이양 | 목곡 | 산112-2  | 임  | 30*<br>1/7    | 30*<br>1/7    | 화순군 능주면 원지리        | 고재환     |       |    |
| 787      | 화순    | 이양 | 목곡 | 산113-8  | 임  | 7,352*<br>1/3 | 7,352*<br>1/3 | 화순군 능주면 원지리 323    | 고본재우    |       |    |
| 788      | 화순    | 이양 | 목곡 | 산113-8  | 임  | 7,352*<br>1/3 | 7,352*<br>1/3 | 화순군 능주면 원지리 111    | 고본영석    |       |    |
| 789      | 화순    | 이양 | 목곡 | 산113-8  | 임  | 7,352*<br>1/3 | 7,352*<br>1/3 | 화순군 능주면 원지리 99     | 고본광완    |       |    |
| 790      | 화순    | 이양 | 목곡 | 산113-10 | 임  | 425*<br>1/3   | 425*<br>1/3   | 화순군 능주면 원지리 323    | 고본재우    |       |    |
| 791      | 화순    | 이양 | 목곡 | 산113-10 | 임  | 425*<br>1/3   | 425*<br>1/3   | 화순군 능주면 원지리 111    | 고본영석    |       |    |
| 792      | 화순    | 이양 | 목곡 | 산113-10 | 임  | 425*<br>1/3   | 425*<br>1/3   | 화순군 능주면 원지리 99     | 고본광완    |       |    |
| 793      | 화순    | 이양 | 목곡 | 산67-1   | 임  | 9,004         | 9,004         | 국 (산립청)            | 국 (산립청) |       |    |
| 794      | 화순    | 이양 | 용반 | 115-0   | 천  | 90*<br>1/2    | 90*<br>1/2    | 화순군 이양면 용반리 51     | 임영수     |       |    |
| 795      | 화순    | 이양 | 용반 | 115-0   | 천  | 90*<br>1/2    | 90*<br>1/2    | 화순군 이양면 용반리 54     | 임기흥     |       |    |
| 796      | 화순    | 이양 | 장치 | 170-2   | 구  | 93*<br>6/31   | 93*<br>6/31   | 보성군 보성읍 용문리 404    | 조주엽     |       |    |
| 797      | 화순    | 이양 | 장치 | 170-2   | 구  | 93*<br>4/31   | 93*<br>4/31   | 보성군 보성읍 보성리 705    | 조영환     |       |    |
| 798      | 화순    | 이양 | 장치 | 170-2   | 구  | 93*<br>4/31   | 93*<br>4/31   | 광주시 동구 방림동 310-7   | 조용환     |       |    |
| 799      | 화순    | 이양 | 장치 | 170-2   | 구  | 93*<br>4/31   | 93*<br>4/31   | 화순군 이양면 장치리 232    | 조준환     |       |    |
| 800      | 화순    | 이양 | 장치 | 170-2   | 구  | 93*<br>4/31   | 93*<br>4/31   | 화순군 이양면 장치리 232    | 조일엽     |       |    |
| 801      | 화순    | 이양 | 장치 | 170-2   | 구  | 93*<br>2/31   | 93*<br>2/31   | 화순군 이양면 장치리 232    | 구옥임     |       |    |



| 일련<br>번호 | 소 재 지 |    |    | 지번    | 지목 | 편입면적(㎡)      |              | 소유자                 |     | 이해관계인 |    |
|----------|-------|----|----|-------|----|--------------|--------------|---------------------|-----|-------|----|
|          | 군     | 읍면 | 리동 |       |    | 당초           | 변경           | 주 소                 | 성 명 | 주소    | 성명 |
| 802      | 화순    | 이양 | 장치 | 170-2 | 구  | 93*<br>2/31  | 93*<br>2/31  | 보성군 보성읍<br>용문리 104  | 조금임 |       |    |
| 803      | 화순    | 이양 | 장치 | 170-2 | 구  | 93*<br>1/31  | 93*<br>1/31  | 보성군 복내면<br>용전리 286  | 조선애 |       |    |
| 804      | 화순    | 이양 | 장치 | 170-3 | 구  | 13*<br>6/31  | 13*<br>6/31  | 보성군 보성읍<br>용문리 404  | 조주엽 |       |    |
| 805      | 화순    | 이양 | 장치 | 170-3 | 구  | 13*<br>4/31  | 13*<br>4/31  | 보성군 보성읍<br>보성리 705  | 조영환 |       |    |
| 806      | 화순    | 이양 | 장치 | 170-3 | 구  | 13*<br>4/31  | 13*<br>4/31  | 광주시 동구<br>방림동 310-7 | 조용환 |       |    |
| 807      | 화순    | 이양 | 장치 | 170-3 | 구  | 13*<br>4/31  | 13*<br>4/31  | 화순군 이양면<br>장치리 232  | 조준환 |       |    |
| 808      | 화순    | 이양 | 장치 | 170-3 | 구  | 13*<br>4/31  | 13*<br>4/31  | 화순군 이양면<br>장치리 232  | 조일엽 |       |    |
| 809      | 화순    | 이양 | 장치 | 170-3 | 구  | 13*<br>2/31  | 13*<br>2/31  | 화순군 이양면<br>장치리 232  | 구옥임 |       |    |
| 810      | 화순    | 이양 | 장치 | 170-3 | 구  | 13*<br>2/31  | 13*<br>2/31  | 보성군 보성읍<br>용문리 104  | 조금임 |       |    |
| 811      | 화순    | 이양 | 장치 | 170-3 | 구  | 13*<br>1/31  | 13*<br>1/31  | 보성군 복내면<br>용전리 286  | 조선애 |       |    |
| 812      | 화순    | 이양 | 장치 | 170-4 | 도  | 119*<br>6/31 | 119*<br>6/31 | 보성군 보성읍<br>용문리 404  | 조주엽 |       |    |
| 813      | 화순    | 이양 | 장치 | 170-4 | 도  | 119*<br>4/31 | 119*<br>4/31 | 보성군 보성읍<br>보성리 705  | 조영환 |       |    |
| 814      | 화순    | 이양 | 장치 | 170-4 | 도  | 119*<br>4/31 | 119*<br>4/31 | 광주시 동구<br>방림동 310-7 | 조용환 |       |    |
| 815      | 화순    | 이양 | 장치 | 170-4 | 도  | 119*<br>4/31 | 119*<br>4/31 | 화순군 이양면<br>장치리 232  | 조준환 |       |    |
| 816      | 화순    | 이양 | 장치 | 170-4 | 도  | 119*<br>4/31 | 119*<br>4/31 | 화순군 이양면<br>장치리 232  | 조일엽 |       |    |
| 817      | 화순    | 이양 | 장치 | 170-4 | 도  | 119*<br>2/31 | 119*<br>2/31 | 화순군 이양면<br>장치리 232  | 구옥임 |       |    |
| 818      | 화순    | 이양 | 장치 | 170-4 | 도  | 119*<br>2/31 | 119*<br>2/31 | 보성군 보성읍<br>용문리 104  | 조금임 |       |    |
| 819      | 화순    | 이양 | 장치 | 170-4 | 도  | 119*<br>1/31 | 119*<br>1/31 | 보성군 복내면<br>용전리 286  | 조선애 |       |    |
| 820      | 화순    | 이양 | 장치 | 174-1 | 전  | 193          | 193          | 화순군 이양면<br>장치리 157  | 조병룡 |       |    |
| 821      | 화순    | 이양 | 장치 | 194-5 | 도  | 20*<br>6/31  | 20*<br>6/31  | 보성군 보성읍<br>용문리 404  | 조주엽 |       |    |
| 822      | 화순    | 이양 | 장치 | 194-5 | 도  | 20*<br>4/31  | 20*<br>4/31  | 보성군 보성읍<br>보성리 705  | 조영환 |       |    |
| 823      | 화순    | 이양 | 장치 | 194-5 | 도  | 20*<br>4/31  | 20*<br>4/31  | 광주시 동구<br>방림동 310-7 | 조용환 |       |    |
| 824      | 화순    | 이양 | 장치 | 194-5 | 도  | 20*<br>4/31  | 20*<br>4/31  | 화순군 이양면<br>장치리 232  | 조준환 |       |    |
| 825      | 화순    | 이양 | 장치 | 194-5 | 도  | 20*<br>4/31  | 20*<br>4/31  | 화순군 이양면<br>장치리 232  | 조일엽 |       |    |
| 826      | 화순    | 이양 | 장치 | 194-5 | 도  | 20*<br>2/31  | 20*<br>2/31  | 화순군 이양면<br>장치리 232  | 구옥임 |       |    |
| 827      | 화순    | 이양 | 장치 | 194-5 | 도  | 20*<br>2/31  | 20*<br>2/31  | 보성군 보성읍<br>용문리 104  | 조금임 |       |    |
| 828      | 화순    | 이양 | 장치 | 194-5 | 도  | 20*<br>1/31  | 20*<br>1/31  | 보성군 복내면<br>용전리 286  | 조선애 |       |    |
| 829      | 화순    | 이양 | 장치 | 220-0 | 전  | 33*<br>6/31  | 33*<br>6/31  | 보성군 보성읍<br>용문리 404  | 조주엽 |       |    |
| 830      | 화순    | 이양 | 장치 | 220-0 | 전  | 33*<br>4/31  | 33*<br>4/31  | 보성군 보성읍<br>보성리 705  | 조영환 |       |    |
| 831      | 화순    | 이양 | 장치 | 220-0 | 전  | 33*<br>4/31  | 33*<br>4/31  | 광주시 동구<br>방림동 310-7 | 조용환 |       |    |
| 832      | 화순    | 이양 | 장치 | 220-0 | 전  | 33*<br>4/31  | 33*<br>4/31  | 화순군 이양면<br>장치리 232  | 조준환 |       |    |
| 833      | 화순    | 이양 | 장치 | 220-0 | 전  | 33*<br>4/31  | 33*<br>4/31  | 화순군 이양면<br>장치리 232  | 조일엽 |       |    |

| 일련<br>번호 | 소 재 지 |    |    | 지번    | 지목 | 편입면적(㎡)      |              | 소유자                  |             | 이해관계인 |    |
|----------|-------|----|----|-------|----|--------------|--------------|----------------------|-------------|-------|----|
|          | 군     | 읍면 | 리동 |       |    | 당초           | 변경           | 주 소                  | 성 명         | 주소    | 성명 |
| 834      | 화순    | 이양 | 장치 | 220-0 | 전  | 33*<br>2/31  | 33*<br>2/31  | 화순군 이양면<br>장치리 232   | 구옥임         |       |    |
| 835      | 화순    | 이양 | 장치 | 220-0 | 전  | 33*<br>2/31  | 33*<br>2/31  | 보성군 보성읍<br>용문리 104   | 조금임         |       |    |
| 836      | 화순    | 이양 | 장치 | 220-0 | 전  | 33*<br>1/31  | 33*<br>1/31  | 보성군 복내면<br>용전리 286   | 조선애         |       |    |
| 837      | 화순    | 이양 | 장치 | 산41-1 | 임  | 974          | 974          | 국                    | 국<br>(산립청)  |       |    |
| 838      | 화순    | 이양 | 장치 | 산44-2 | 임  | 1672*<br>1/4 | 1672*<br>1/4 | 화순군 능주면<br>잠정리 165   | 장상선         |       |    |
| 839      | 화순    | 이양 | 장치 | 산44-2 | 임  | 1672*<br>1/4 | 1672*<br>1/4 | 화순군 능주면<br>관영리 226-6 | 장기철         |       |    |
| 840      | 화순    | 이양 | 장치 | 산44-2 | 임  | 1672*<br>1/4 | 1672*<br>1/4 | 광주시 광산구<br>월곡동 527-2 | 장세영         |       |    |
| 841      | 화순    | 이양 | 장치 | 산44-2 | 임  | 1672*<br>1/4 | 1672*<br>1/4 | 서울시 종로구<br>이화동 산1-1  | 장창혁         |       |    |
| 842      | 화순    | 이양 | 장치 | 산51-0 | 임  | 3,806        | 3,806        | 국                    | 국<br>(산립청)  |       |    |
| 843      | 화순    | 이양 | 장치 | 산52-0 | 임  | 1,220        | 1,220        | 국                    | 국<br>(산립청)  |       |    |
| 844      | 화순    | 이양 | 목곡 | 690-3 | 도  | 356          | 356          | 화순군 이양면<br>목곡리       | 국<br>(건설부)  |       |    |
| 845      | 화순    | 이양 | 목곡 | 691-3 | 구  | 747          | 747          | 화순군 이양면<br>목곡리       | 국<br>(농수산부) |       |    |
| 846      | 화순    | 이양 | 목곡 | 691-4 | 구  | 903          | 903          | 화순군 이양면<br>목곡리       | 국<br>(농수산부) |       |    |
| 847      | 화순    | 이양 | 목곡 | 692-9 | 도  | 111          | 111          | 화순군 이양면<br>목곡리       | 국<br>(건설부)  |       |    |

전라남도 고시 제2013-73호

환지계획 인가 고시

11년 가을 착수하여 12년 봄 마무리된 해창만지구 및 풍암지구 정비사업에 따른 환지계획을 「농어촌정비법」 제26조 제6항에 의거 인가하고 다음과 같이 고시합니다.

2013. 3. 20

전라남도지사

■ 환지계획인가- 2지구(고흥 해창만지구, 담양 풍암지구)

【고흥 해창만지구】

1. 사업 지구명 : 해창만지구 대구환경지정리사업
2. 사 업 구 역 : 전남 고흥군 포두면 송산리 일원
3. 종 전 토 지 : 소유자 313명, 면적 2,266,404.0㎡
4. 환 지 토 지 : 소유자 312명, 면적 2,264,158.3㎡
5. 환지 청산금 : 310,687,920원
6. 환 지 내 용 : 고흥군에 준비되어 있는 환지계획서 및 확정도와 같음

【담양 풍암지구】

1. 사업 지구명 : 풍암지구 대구환경지정리사업
2. 사 업 구 역 : 전남 담양군 남면 풍암리, 가암리, 인암리 일원
3. 종 전 토 지 : 소유자 217명, 면적 451,907.0㎡
4. 환 지 토 지 : 소유자 160명, 면적 452,403.0㎡
5. 환지 청산금 : 583,340,010원
6. 환 지 내 용 : 한국농어촌공사 담양지사에 준비되어 있는 환지계획서 및 확정도와 같음

전라남도 고시 제2013-74호

장흥 바이오식품산업단지 개발계획 변경 및  
실시계획 승인 고시

전라남도 고시 제2012-162호(2012. 5. 11)로 고시한 장흥 바이오식품산업단지 조성사업에 대하여 「산업입지 인·허가 절차 간소화를 위한 특별법」 제15조에 따라 개발 및 실시계획 변경 승인 고시하고, 「토지이용규제 기본법」제8조 제2항 및 같은법 시행령 제7조에 따라 지형도면 고시합니다.

2013. 3. 20

전라남도지사

■ 개발계획 변경 승인

1. 산업단지의 명칭, 위치 및 면적(변경)
  - 명칭 : 장흥 바이오식품산업단지
  - 위치 : 전라남도 장흥군 장흥읍 해당리 일원
  - 면적 : 당초 → 2,914,567.8㎡  
          변경 → 2,914,456.9㎡ (△ 110.9㎡)
2. 산업단지 지정목적(변경없음)
  - 전라남도 부족한 공장용지 확보와 공급을 위한 산업시설, 지원시설, 체육시설 등 조화를 이룬 친환경적이고 특성화된 산업단지를 조성하여,
  - 중남부권의 지역산업 기반을 구축함은 물론 고용창출, 지역경제활성화 및 지역균형발전을 도모
3. 산업단지 개발사업의 시행자(변경없음)
  - 주 소 : 전라남도 무안군 삼향읍 후광대로 242
  - 성 명 : 전남개발공사 사장 김주열
4. 산업단지의 개발기간 및 방법(변경없음)
  - 시행기간 : 2008년 01월 16일 ~ 2014년 12월 31일  
              1단계 : 2008 1. 16 ~ 2012. 12. 31  
              2단계 : 2012 1. 1 ~ 2014. 12. 31  
              3단계 : 2013 1. 1 ~ 2014. 12. 31
  - 개발방법 : 공영개발방식
5. 주요 유치업종 및 유치업종 배치계획(변경)
  - 주요유치업종  
          기정 : 음·식료품 제조업(15), 화합물 및 화학제품(24), 조립금속제품(28), 기타 기계 및 장비(29), 의료·정밀·광학기기 및 시계(33)  
          변경 : 식료품 제조업 C10, 음료제조업 C11, 기타 기계 및 장비 제조업 C29, 화합물질 및 화학제품 제조업 C20, 의료용 물질 및 의약품 제조업 C21, 의료·정밀·광학기기 및 시계 제조업 C27, 금속가공제품 제조업 C25 ; 기계 및 가구 제외

| 유치업종           |   | 면 적 (㎡)     |             |           |           |     |              | 구성비 (%) | 비고 |
|----------------|---|-------------|-------------|-----------|-----------|-----|--------------|---------|----|
|                |   | 기 정         | 변 경         |           |           |     | 증감           |         |    |
|                |   |             | 소 계         | 1단계       | 2단계       | 3단계 |              |         |    |
| 합 계            |   | 1,170,570.7 | 1,216,330.6 | 416,077.6 | 800,253.0 | －   | 증) 45,759.9  | 100.0   |    |
| 산업<br>시설<br>용지 | 식료품 제조업C10<br>음료제조업C11                            | 100,534     | 303,393.1   | 189,928.1 | 113,465.0 | －   | 증) 202,859.1 | 24.9    |    |
|                | 화학물질 및<br>화학제품 제조업 C20<br>의료용 물질 및<br>의약품 제조업 C21 | 108,332     | 103,428.1   | 103,428.1 | －         | －   | 감) 4,903.9   | 8.5     |    |
|                | 금속가공제품 제조업<br>C25 ; 기계 및 가구<br>제외                 | 303,905.6   | 261,049     | －         | 261,049.0 | －   | 감) 42,856.6  | 21.5    |    |
|                | 기타 기계 및 장비(29)                                    | 346,570     | 334,774.4   | 122,721.4 | 212,053.0 | －   | 감) 11,795.6  | 27.5    |    |
|                | 의료·정밀·광학기기<br>및 시계 제조업 C27                        | 311,229.1   | 213,686     | －         | 213,686.0 | －   | 감) 97,543.1  | 17.6    |    |

6. 토지이용계획 및 주요기반시설계획(변경)  
가. 용도지역계획(변경)

| 용도지역     |        | 면 적(㎡)      |             |           |             |           |            | 구성비 (%) | 비고 |
|----------|--------|-------------|-------------|-----------|-------------|-----------|------------|---------|----|
|          |        | 기 정         | 변 경         |           |             |           | 증감         |         |    |
|          |        |             | 소 계         | 1단계       | 2단계         | 3단계       |            |         |    |
| 합 계      |        | 2,914,567.8 | 2,914,456.9 | 559,488.4 | 1,448,793.5 | 906,175.0 | 감)110.9    | 100.0   |    |
| 도시<br>지역 | 일반공업지역 | 1,921,509.4 | 1,914,013.9 | 559,488.4 | 1,354,525.5 | —         | 감) 7,495.5 | 65.7    |    |
|          | 준 공업지역 | 94,268      | 94,268.0    | —         | 94,268.0    | —         | —          | 3.2     |    |
|          | 자연녹지지역 | 898,790.4   | 906,175.0   | —         | —           | 906,175.0 | 증) 7,384.6 | 31.1    |    |

나. 토지이용계획(변경)

| 구 분            |            | 면 적(㎡)      |             |           |             |           |             | 구성비 (%) | 비고 |
|----------------|------------|-------------|-------------|-----------|-------------|-----------|-------------|---------|----|
|                |            | 기 정         | 변 경         |           |             |           | 증감          |         |    |
|                |            |             | 소 계         | 1단계       | 2단계         | 3단계       |             |         |    |
| 합 계            |            | 2,914,567.8 | 2,914,456.9 | 549,488.4 | 1,458,793.5 | 906,175.0 | 감) 110.9    | 100.0   |    |
| 주거용지           |            | 18,728      | 18,728.0    | —         | 18,728      | —         | 0.0         | 0.6     |    |
| 산업<br>시설<br>용지 | 소 계        | 1,170,570.7 | 1,216,330.6 | 406,077.6 | 810,253     | —         | 45,759.9    | 41.7    |    |
|                | 음식료품       | 100,534     | 303,393.1   | 189,928.1 | 113,465     | —         | 202,859.1   | 10.4    |    |
|                | 화합물 및 화학제품 | 108,332     | 103,428.1   | 103,428.1 | —           | —         | 감) 4,903.9  | 3.5     |    |
|                | 조립금속제품     | 303,905.6   | 261,049.0   | —         | 261,049     | —         | 감) 42,856.6 | 9.0     |    |
|                | 기타기계 및 장비  | 346,570     | 334,774.4   | 112,721.4 | 222,053     | —         | 감) 11,795.6 | 11.5    |    |
|                | 의료정밀 광학기기  | 311,229.1   | 213,686.0   | —         | 213,686     | —         | 감) 97,543.1 | 7.3     |    |
| 지원<br>시설<br>용지 | 소 계        | 72,958      | 72,997.0    | 10,649.0  | 43,374      | 18,974    | 39.0        | 2.5     |    |
|                | 상업·업무      | 25,916      | 25,916.0    | —         | 25,916      | —         | 0.0         | 0.9     |    |
|                | 주 차 장      | 21,040.2    | 21,079.2    | 3,621.2   | 17,458      | —         | 39.0        | 0.7     |    |
|                | 종교시설       | 18,974      | 18,974.0    | —         | —           | 18,974    | 0.0         | 0.7     |    |
|                | 재활용처리장     | 7,027.8     | 7,027.8     | 7,027.8   | 0           | —         | 0.0         | 0.2     |    |
| 공공<br>시설<br>용지 | 소 계        | 418,472     | 399,054.8   | 21,770.1  | 377,284.7   | —         | 감) 19,417.2 | 13.7    |    |
|                | 수 도 공 급    | 5,557       | 5,557.0     | —         | 5,557       | —         | 0.0         | 0.2     |    |
|                | 도 로        | 358,878.7   | 353,853.8   | 7,629.1   | 346,224.7   |           | 감) 5,024.9  | 12.1    |    |
|                | 폐수 처리장     | 14,141      | 14,141.0    | 14,141    | 0           | —         | 0.0         | 0.5     |    |
|                | 하 천        | 14,458.3    | —           | —         | 0           | —         | 감) 14,458.3 | 0.0     |    |
|                | 저 류 지      | 19,595      | 19,613.0    | —         | 19,613      |           | 18.0        | 0.7     |    |
|                | 철 도        | 5,842       | 5,890.0     | —         | 5,890       | —         | 48.0        | 0.2     |    |
| 공원<br>및<br>녹지  | 소 계        | 528,193.7   | 500,994.5   | 110,991.7 | 209,153.8   | 180,849   | 감) 27,199.2 | 17.2    |    |
|                | 공 원        | 97,507.6    | 98,387.6    | 24,217.6  | 74,170      | —         | 880.0       | 3.4     |    |
|                | 완충녹지       | 159,932.1   | 162,718.9   | 86,774.1  | 75,944.8    | —         | 2,786.8     | 5.6     |    |
|                | 연결녹지       | 89,196      | 59,039.0    | —         | 59,039      | —         | 감) 30,157.0 | 2.0     |    |
|                | 원지형녹지      | 181,558     | 180,849.0   | —         | —           | 180,849.0 | 감) 709.0    | 6.2     |    |
|                | 체육시설       | 705,645.4   | 706,352.0   | —         | —           | 706,352.0 | 706.6       | 24.2    |    |

다. 기반시설계획

(1) 도로시설(변경)

(가) 총괄표

| 구분 | 구분 | 폭원<br>(m) | 기 정     |            |           | 변 경     |            |           |          |           |     | 증감         | 구성비 | 비고 |
|----|----|-----------|---------|------------|-----------|---------|------------|-----------|----------|-----------|-----|------------|-----|----|
|    |    |           | 노선<br>수 | 연 장<br>(m) | 소 계       | 노선<br>수 | 연 장<br>(m) | 소 계       | 면 적(㎡)   |           |     |            |     |    |
|    |    |           |         |            |           |         |            |           | 1단계      | 2단계       | 3단계 |            |     |    |
| 합계 |    |           | 31      | 15,190     | 358,878.7 | 29      | 14,925     | 353,853.8 | 72,022.3 | 281,831.5 | －   | 감) 5,024.9 |     |    |
| 대로 | 소계 |           | 12      | 7,929      | 258,449.1 | 11      | 7,492      | 249,289.5 | 67,462.0 | 181,827.5 | －   | 감) 9,159.6 |     |    |
|    | 1류 |           | 1       | 1,622      | 59,695.3  | 1       | 1,632      | 59,596.8  | 24,477.7 | 35,119.1  | －   | 감) 98.5    |     |    |

| 구분 | 류별 | 폭원<br>(m) | 기 정     |            |           | 변 경     |            |           |          |           |     | 증감          | 구성비 | 비고 |
|----|----|-----------|---------|------------|-----------|---------|------------|-----------|----------|-----------|-----|-------------|-----|----|
|    |    |           | 노선<br>수 | 연 장<br>(m) | 소 계       | 노선<br>수 | 연 장<br>(m) | 소 계       | 면 적(㎡)   |           |     |             |     |    |
|    |    |           |         |            |           |         |            |           | 1단계      | 2단계       | 3단계 |             |     |    |
| 대로 | 2류 |           | 10      | 5,875      | 187,818.5 | 10      | 5,860      | 189,692.7 | 42,984.3 | 146,708.4 | －   | 1,874.2     |     |    |
|    | 3류 |           | 1       | 432        | 10,935.3  | －       | －          | －         | －        | －         | －   | 감) 10,935.3 |     |    |
| 중로 | 소계 |           | 9       | 3,877      | 71,847.9  | 8       | 3,971      | 75,054.1  | 4,560.3  | 70,493.8  | －   | 3,206.2     |     |    |
|    | 1류 |           | 6       | 3,080      | 62,051.9  | 5       | 3,193      | 65,256.7  | 4,560.3  | 60,696.4  | －   | 3,204.8     |     |    |
|    | 2류 |           | 1       | 18         | 278.7     | 1       | 18         | 280.1     | －        | 280.1     | －   | 1.4         |     |    |
|    | 3류 |           | 2       | 779        | 9,517.3   | 2       | 760        | 9,517.3   | －        | 9,517.3   | －   | 0           |     |    |
| 소로 | 소계 |           | 10      | 3,384      | 28,581.7  | 10      | 3,462      | 29,510.2  | －        | 29,510.2  | －   | 928.5       |     |    |
|    | 1류 |           | 5       | 2,080      | 20,899.9  | 5       | 2,129      | 21,370.1  | －        | 21,370.1  | －   | 470.2       |     |    |
|    | 2류 |           | 1       | 185        | 1,546.9   | 1       | 185        | 1,546.9   | －        | 1,546.9   | －   | －           |     |    |
|    | 3류 |           | 4       | 1,119      | 6,134.9   | 4       | 1,148      | 6,593.2   | －        | 6,593.2   | －   | 458.3       |     |    |

■ 세 부 조 서 (총괄)

| 구분    | 규 모 |    |        |           | 기 능        | 연 장<br>(m) | 면적<br>(㎡) | 기 점        | 종 점        | 사용<br>형태 | 주요<br>경과지 | 최초<br>결정일            | 비고  |
|-------|-----|----|--------|-----------|------------|------------|-----------|------------|------------|----------|-----------|----------------------|-----|
|       | 등급  | 류별 | 번호     | 폭원<br>(m) |            |            |           |            |            |          |           |                      |     |
| 합 계   |     |    | 31개 노선 |           |            | 15,190     | 358,878.7 |            |            |          |           |                      |     |
| 합 계   |     |    | 29개 노선 |           |            | 14,925     | 353,853.8 |            |            |          |           |                      |     |
| 대로 소계 |     |    | 12개 노선 |           |            | 7,929      | 258,413.1 |            |            |          |           |                      |     |
| 대로 소계 |     |    | 11개 노선 |           |            | 7,492      | 249,289.5 |            |            |          |           |                      |     |
| 기정    | 대로  | 1  | 2      | 35        | 주간선<br>도로  | 1,622      | 59,659.3  | 서 측<br>구역계 | 대로<br>2－13 | 일반<br>도로 |           | 전고제321호<br>(2008.12) |     |
| 변경    | 대로  | 1  | 2      | 35        | 주간선<br>도로  | 1,632      | 59,596.8  | 서 측<br>구역계 | 대로<br>2－13 | 일반<br>도로 |           | 전고제321호<br>(2008.12) |     |
| 기정    | 대로  | 2  | 5      | 30        | 보조간선<br>도로 | 2,073      | 65,742.4  | 대로<br>2－13 | 대로<br>2－14 | 일반<br>도로 |           | 전고제321호<br>(2008.12) |     |
| 변경    | 대로  | 2  | 5      | 30        | 보조간선<br>도로 | 2,096      | 66,982.1  | 대로<br>2－13 | 대로<br>2－14 | 일반<br>도로 |           | 전고제321호<br>(2008.12) |     |
| 기정    | 대로  | 2  | 6      | 30        | 보조간선<br>도로 | 1,534      | 48,484.3  | 대로<br>2－5  | 대로<br>2－11 | 일반<br>도로 |           | 전고제321호<br>(2008.12) |     |
| 변경    | 대로  | 2  | 6      | 30        | 보조간선<br>도로 | 1,530      | 49,397.3  | 대로<br>2－5  | 대로<br>2－11 | 일반<br>도로 |           | 전고제321호<br>(2008.12) |     |
| 기정    | 대로  | 2  | 7      | 30        | 보조간선<br>도로 | 202        | 6,463.2   | 대로<br>2－6  | 대로<br>2－5  | 일반<br>도로 |           | 전고제321호<br>(2008.12) | 1단계 |
| 기정    | 대로  | 2  | 8      | 30        | 보조간선<br>도로 | 269        | 9,137.5   | 대로<br>1－2  | 대로<br>2－5  | 일반<br>도로 |           | 전고제321호<br>(2008.12) | 1단계 |
| 기정    | 대로  | 2  | 9      | 30        | 보조간선<br>도로 | 176        | 6,260.4   | 대로<br>2－6  | 대로<br>2－5  | 일반<br>도로 |           | 전고제321호<br>(2008.12) |     |
| 변경    | 대로  | 2  | 9      | 30        | 보조간선<br>도로 | 177        | 6,000.4   | 대로<br>2－6  | 대로<br>2－5  | 일반<br>도로 |           | 전고제321호<br>(2008.12) |     |
| 기정    | 대로  | 2  | 10     | 30        | 보조간선<br>도로 | 238        | 7,790.7   | 대로<br>1－2  | 대로<br>2－5  | 일반<br>도로 |           | 전고제321호<br>(2008.12) |     |
| 변경    | 대로  | 2  | 10     | 30        | 보조간선<br>도로 | 238        | 7,553.0   | 대로<br>1－2  | 대로<br>2－5  | 일반<br>도로 |           | 전고제321호<br>(2008.12) |     |
| 기정    | 대로  | 2  | 11     | 30        | 보조간선<br>도로 | 648        | 20,305.6  | 대로<br>2－5  | 중로<br>1－7  | 일반<br>도로 |           | 전고제321호<br>(2008.12) |     |
| 변경    | 대로  | 2  | 11     | 30        | 보조간선<br>도로 | 655        | 21,028.3  | 대로<br>2－5  | 중로<br>1－7  | 일반<br>도로 |           | 전고제321호<br>(2008.12) |     |
| 기정    | 대로  | 2  | 12     | 30        | 보조간선<br>도로 | 196        | 6,801.3   | 대로<br>1－2  | 대로<br>2－5  | 일반<br>도로 |           | 전고제321호<br>(2008.12) |     |
| 기정    | 대로  | 2  | 13     | 30        | 보조간선<br>도로 | 333        | 11,067.1  | 대로<br>1－2  | 중로<br>1－9  | 일반<br>도로 |           | 전고제321호<br>(2008.12) |     |
| 변경    | 대로  | 2  | 13     | 30        | 보조간선<br>도로 | 313        | 10,824.6  | 대로<br>1－2  | 중로<br>1－9  | 일반<br>도로 |           | 전고제321호<br>(2008.12) |     |
| 기정    | 대로  | 2  | 14     | 30        | 주간선<br>도로  | 206        | 5,766.0   | 대로<br>2－5  | 남 측<br>구역계 | 일반<br>도로 |           | 전고제321호<br>(2008.12) |     |
| 변경    | 대로  | 2  | 14     | 30        | 주간선<br>도로  | 184        | 5,505.0   | 대로<br>2－5  | 남 측<br>구역계 | 일반<br>도로 |           | 전고제321호<br>(2008.12) |     |

| 구분    | 규 모 |    |        |           | 기 능        | 연 장<br>(m) | 면적<br>(㎡) | 기 점        | 종 점        | 사용<br>형태 | 주요<br>경과지 | 최초<br>결정일                | 비고  |
|-------|-----|----|--------|-----------|------------|------------|-----------|------------|------------|----------|-----------|--------------------------|-----|
|       | 등급  | 류별 | 번호     | 폭원<br>(m) |            |            |           |            |            |          |           |                          |     |
| 기정    | 대로  | 3  | 5      | 25        | 보조간선<br>도로 | 432        | 10,935.3  | 대로<br>2－6  | 중로<br>1－7  | 일반<br>도로 |           | 전고제321호<br>(2008.12)     |     |
| 폐지    | 대로  | 3  | 5      | 25        | 보조간선<br>도로 | 432        | 10,935.3  | 대로<br>2－6  | 중로<br>1－7  | 일반<br>도로 |           | 전고제321호<br>(2008.12)     |     |
| 중로 소계 |     |    | 9개 노선  |           |            | 3,877      | 71,847.9  |            |            |          |           |                          |     |
| 중로 소계 |     |    | 8개 노선  |           |            | 3,971      | 75,054.1  |            |            |          |           |                          |     |
| 기정    | 중로  | 1  | 6      | 20        | 국지도로       | 572        | 11,405.5  | 대로<br>2－6  | 대로<br>3－5  | 일반<br>도로 |           | 전고제321호<br>(2008.12)     |     |
| 변경    | 중로  | 1  | 6      | 20        | 국지도로       | 738        | 15,206.1  | 대로<br>2－6  | 대로<br>2－6  | 일반<br>도로 |           | 전고제321호<br>(2008.12)     |     |
| 기정    | 중로  | 1  | 7      | 20        | 국지도로       | 807        | 16,221.5  | 대로<br>2－11 | 대로<br>3－5  | 일반<br>도로 |           | 전고제321호<br>(2008.12)     |     |
| 변경    | 중로  | 1  | 7      | 20        | 국지도로       | 1,107      | 22,537.2  | 대로<br>2－11 | 대로<br>2－11 | 일반<br>도로 |           | 전고제321호<br>(2008.12)     |     |
| 기정    | 중로  | 1  | 8      | 20        | 국지도로       | 286        | 5,940.8   | 대로<br>2－11 | 대로<br>3－5  | 일반<br>도로 |           | 전고제321호<br>(2008.12)     |     |
| 폐지    | 중로  | 1  | 8      | 20        | 국지도로       | 286        | 5,940.8   | 대로<br>2－11 | 대로<br>3－5  | 일반<br>도로 |           | 전고제321호<br>(2008.12)     |     |
| 기정    | 중로  | 1  | 9      | 20        | 국지도로       | 738        | 14,943.2  | 대로<br>2－11 | 중로1－<br>10 | 일반<br>도로 |           | 전고제321호<br>(2008.12)     |     |
| 변경    | 중로  | 1  | 9      | 20        | 국지도로       | 714        | 14,563.6  | 대로<br>2－11 | 중로<br>1－10 | 일반<br>도로 |           | 전고제321호<br>(2008.12)     |     |
| 기정    | 중로  | 1  | 10     | 20        | 국지도로       | 460        | 8,980.6   | 대로<br>1－2  | 소로<br>1－33 | 일반<br>도로 |           | 전고제321호<br>(2008.12)     |     |
| 변경    | 중로  | 1  | 10     | 20        | 국지도로       | 417        | 8,389.5   | 대로<br>1－2  | 소로<br>1－33 | 일반<br>도로 |           | 전고제321호<br>(2008.12)     |     |
| 기정    | 중로  | 1  | 11     | 20        | 국지도로       | 217        | 4,560.3   | 대로<br>2－6  | 대로<br>2－5  | 일반<br>도로 |           | 전고제321호<br>(2008.12)     | 1단계 |
| 기정    | 중로  | 2  | 00     | 15        | 국지도로       | 18         | 278.7     | 대로<br>1－2  | 북측<br>구역계  | 일반<br>도로 |           | 전고제392호<br>(2011.11.11.) |     |
| 변경    | 중로  | 2  | 00     | 15        | 국지도로       | 18         | 280.1     | 대로<br>1－2  | 북측<br>구역계  | 일반<br>도로 |           | 전고제392호<br>(2011.11.11.) |     |
| 기정    | 중로  | 3  | 28     | 12        | 국지도로       | 116        | 1,441.8   | 대로<br>2－6  | 중로<br>3－29 | 일반<br>도로 |           | 전고제321호<br>(2008.12)     |     |
| 기정    | 중로  | 3  | 29     | 12        | 국지도로       | 663        | 8,075.5   | 중로<br>3－28 | 중로<br>3－28 | 일반<br>도로 |           | 전고제321호<br>(2008.12)     |     |
| 변경    | 중로  | 3  | 29     | 12        | 국지도로       | 644        | 8,075.5   | 중로<br>3－28 | 중로<br>3－28 | 일반<br>도로 |           | 전고제321호<br>(2008.12)     |     |
| 소로 소계 |     |    | 10개 노선 |           |            | 3,384      | 28,581.7  |            |            |          |           |                          |     |
| 소로 소계 |     |    | 10개 노선 |           |            | 3,462      | 29,510.2  |            |            |          |           |                          |     |
| 기정    | 소로  | 1  | 28     | 10        | 국지도로       | 463        | 4,468.2   | 대로<br>2－11 | 대로<br>2－11 | 일반<br>도로 |           | 전고제321호<br>(2008.12)     |     |
| 변경    | 소로  | 1  | 28     | 10        | 국지도로       | 447        | 4,468.3   | 대로<br>2－11 | 대로<br>2－11 | 일반<br>도로 |           | 전고제321호<br>(2008.12)     |     |
| 기정    | 소로  | 1  | 29     | 10        | 국지도로       | 989        | 9,916.9   | 소로<br>1－33 | 중로<br>1－9  | 일반<br>도로 |           | 전고제321호<br>(2008.12)     |     |
| 변경    | 소로  | 1  | 29     | 10        | 국지도로       | 1,007      | 10,097.6  | 소로<br>1－33 | 중로<br>1－9  | 일반<br>도로 |           | 전고제321호<br>(2008.12)     |     |
| 기정    | 소로  | 1  | 30     | 10        | 국지도로       | 170        | 1,722.1   | 중로<br>1－9  | 소로<br>1－29 | 일반<br>도로 |           | 전고제321호<br>(2008.12)     |     |
| 변경    | 소로  | 1  | 30     | 10        | 국지도로       | 189        | 1918.8    | 중로<br>1－9  | 소로<br>1－29 | 일반<br>도로 |           | 전고제321호<br>(2008.12)     |     |
| 기정    | 소로  | 1  | 31     | 10        | 국지도로       | 44         | 456.4     | 대로<br>1－2  | 북 측<br>구역계 | 일반<br>도로 |           | 전고제321호<br>(2008.12)     |     |
| 변경    | 소로  | 1  | 31     | 10        | 국지도로       | 44         | 405.6     | 대로<br>1－2  | 북 측<br>구역계 | 일반<br>도로 |           | 전고제321호<br>(2008.12)     |     |
| 기정    | 소로  | 1  | 33     | 10        | 국지도로       | 414        | 4,336.3   | 중로<br>1－10 | 골프장<br>구역계 | 일반<br>도로 |           | 전고제321호<br>(2008.12)     |     |
| 변경    | 소로  | 1  | 33     | 10        | 국지도로       | 442        | 4,479.8   | 중로<br>1－10 | 골프장<br>구역계 | 일반<br>도로 |           | 전고제321호<br>(2008.12)     |     |



| 구분 | 규 모 |    |     |           | 기 능  | 연 장<br>(m) | 면적<br>(㎡) | 기 점        | 종 점        | 사용<br>형태        | 주요<br>경과지 | 최초<br>결정일            | 비고 |
|----|-----|----|-----|-----------|------|------------|-----------|------------|------------|-----------------|-----------|----------------------|----|
|    | 등급  | 류별 | 번호  | 폭원<br>(m) |      |            |           |            |            |                 |           |                      |    |
| 기정 | 소로  | 2  | 159 | 8         | 국지도로 | 185        | 1,546.9   | 대로<br>2-14 | 중로<br>3-29 | 일반<br>도로        |           | 전고제321호<br>(2008.12) |    |
| 기정 | 소로  | 3  | 43  | 6         | 국지도로 | 668        | 4,166.0   | 남측<br>구역계  | 남측<br>구역계  | 일반<br>도로        |           | 전고제321호<br>(2008.12) |    |
| 변경 | 소로  | 3  | 43  | 6         | 국지도로 | 691        | 4,166.1   | 남측<br>구역계  | 남측<br>구역계  | 일반<br>도로        |           | 전고제321호<br>(2008.12) |    |
| 기정 | 소로  | 3  | 44  | 6         | 국지도로 | 281        | 1,459.3   | 소로<br>1-28 | 배수지        | 일반<br>도로        |           | 전고제321호<br>(2008.12) |    |
| 기정 | 소로  | 3  | 45  | 3         | 특수도로 | 30         | 90.7      | 대로<br>2-6  | 중로<br>3-29 | 보행자<br>전용<br>도로 |           | 전고제321호<br>(2008.12) |    |
| 기정 | 소로  | 3  | 46  | 3         | 특수도로 | 140        | 418.9     | 대로<br>2-11 | 연결<br>녹지   | 보행자<br>전용<br>도로 |           | 전고제321호<br>(2008.12) |    |
| 폐지 | 소로  | 3  | 46  | 3         | 특수도로 | 140        | 418.9     | 대로<br>2-11 | 연결<br>녹지   | 보행자<br>전용<br>도로 |           | 전고제321호<br>(2008.12) |    |
| 신설 | 소로  | 3  | 00  | 6         | 특수도로 | 146        | 877.1     | 중로<br>1-7  | 중로<br>1-7  | 보행자<br>전용<br>도로 |           |                      |    |

■ 1단계 세부조서

| 구분    | 규 모 |       |    |           | 기 능        | 연 장<br>(m) | 면적<br>(㎡) | 기 점        | 종 점        | 사용<br>형태 | 주요<br>경과지 | 최초<br>결정일            | 비고 |
|-------|-----|-------|----|-----------|------------|------------|-----------|------------|------------|----------|-----------|----------------------|----|
|       | 등급  | 류별    | 번호 | 폭원<br>(m) |            |            |           |            |            |          |           |                      |    |
| 합 계   |     | 5개 노선 |    |           |            | 2,210      | 72,022.3  |            |            |          |           |                      |    |
| 대로 소계 |     | 4개 노선 |    |           |            | 1,993      | 67,462.0  |            |            |          |           |                      |    |
| 기정    | 대로  | 1     | 2  | 35        | 주간선<br>도로  | 661        | 24,477.7  | 서 측<br>구역계 | 대로<br>2-13 | 일반<br>도로 |           | 전고제321호<br>(2008.12) |    |
| 기정    | 대로  | 2     | 5  | 30        | 보조간선<br>도로 | 861        | 27,383.6  | 대로<br>2-13 | 대로<br>2-14 | 일반<br>도로 |           | 전고제321호<br>(2008.12) |    |
| 기정    | 대로  | 2     | 7  | 30        | 보조간선<br>도로 | 202        | 6,463.2   | 대로<br>2-6  | 대로<br>2-5  | 일반<br>도로 |           | 전고제321호<br>(2008.12) |    |
| 기정    | 대로  | 2     | 8  | 30        | 보조간선<br>도로 | 269        | 9,137.5   | 대로<br>1-2  | 대로<br>2-5  | 일반<br>도로 |           | 전고제321호<br>(2008.12) |    |
| 중로 소계 |     | 1개 노선 |    |           |            | 217        | 4,560.3   |            |            |          |           |                      |    |
| 기정    | 중로  | 1     | 11 | 20        | 국지도로       | 217        | 4,560.3   | 대로<br>2-6  | 대로<br>2-5  | 일반<br>도로 |           | 전고제321호<br>(2008.12) |    |

■ 2단계 세부조서

| 구분    | 규 모 |        |    |           | 기 능        | 연 장<br>(m) | 면적<br>(㎡) | 기 점        | 종 점        | 사용<br>형태 | 주요<br>경과지 | 최초<br>결정일            | 비고  |
|-------|-----|--------|----|-----------|------------|------------|-----------|------------|------------|----------|-----------|----------------------|-----|
|       | 등급  | 류별     | 번호 | 폭원<br>(m) |            |            |           |            |            |          |           |                      |     |
| 합 계   |     | 31개 노선 |    |           |            | 12,715     | 286,856.4 |            |            |          |           |                      |     |
| 합 계   |     | 29개 노선 |    |           |            | 14,925     | 353,853.8 |            |            |          |           |                      |     |
| 대로 소계 |     | 12개 노선 |    |           |            | 7,929      | 258,413.1 |            |            |          |           |                      |     |
| 대로 소계 |     | 9개 노선  |    |           |            | 5,499      | 181,827.5 |            |            |          |           |                      |     |
| 기정    | 대로  | 1      | 2  | 35        | 주간선<br>도로  | 961        | 35,181.6  | 서 측<br>구역계 | 대로<br>2-13 | 일반<br>도로 |           | 전고제321호<br>(2008.12) |     |
| 변경    | 대로  | 1      | 2  | 35        | 주간선<br>도로  | 971        | 35,119.1  | 서 측<br>구역계 | 대로<br>2-13 | 일반<br>도로 |           | 전고제321호<br>(2008.12) | 2단계 |
| 기정    | 대로  | 2      | 5  | 30        | 보조간선<br>도로 | 1,212      | 38,358.8  | 대로<br>2-13 | 대로<br>2-14 | 일반<br>도로 |           | 전고제321호<br>(2008.12) |     |
| 변경    | 대로  | 2      | 5  | 30        | 보조간선<br>도로 | 884        | 28,623.3  | 대로<br>2-13 | 대로<br>2-14 | 일반<br>도로 |           | 전고제321호<br>(2008.12) | 2단계 |
| 기정    | 대로  | 2      | 6  | 30        | 보조간선<br>도로 | 1,534      | 48,484.3  | 대로<br>2-5  | 대로<br>2-11 | 일반<br>도로 |           | 전고제321호<br>(2008.12) |     |
| 변경    | 대로  | 2      | 6  | 30        | 보조간선<br>도로 | 1,530      | 49,397.3  | 대로<br>2-5  | 대로<br>2-11 | 일반<br>도로 |           | 전고제321호<br>(2008.12) |     |

| 구분    | 규 모 |       |    |           | 기 능        | 연 장<br>(m) | 면적<br>(㎡) | 기 점        | 종 점        | 사용<br>형태 | 주요<br>경과지 | 최초<br>결정일                | 비고 |
|-------|-----|-------|----|-----------|------------|------------|-----------|------------|------------|----------|-----------|--------------------------|----|
|       | 등급  | 류별    | 번호 | 폭원<br>(m) |            |            |           |            |            |          |           |                          |    |
| 기정    | 대로  | 2     | 9  | 30        | 보조간선<br>도로 | 176        | 6,260.4   | 대로<br>2-6  | 대로<br>2-5  | 일반<br>도로 |           | 전고제321호<br>(2008.12)     |    |
| 변경    | 대로  | 2     | 9  | 30        | 보조간선<br>도로 | 177        | 6,000.4   | 대로<br>2-6  | 대로<br>2-5  | 일반<br>도로 |           | 전고제321호<br>(2008.12)     |    |
| 기정    | 대로  | 2     | 10 | 30        | 보조간선<br>도로 | 238        | 7,790.7   | 대로<br>1-2  | 대로<br>2-5  | 일반<br>도로 |           | 전고제321호<br>(2008.12)     |    |
| 변경    | 대로  | 2     | 10 | 30        | 보조간선<br>도로 | 238        | 7,553.0   | 대로<br>1-2  | 대로<br>2-5  | 일반<br>도로 |           | 전고제321호<br>(2008.12)     |    |
| 기정    | 대로  | 2     | 11 | 30        | 보조간선<br>도로 | 648        | 20,305.6  | 대로<br>2-5  | 중로<br>1-7  | 일반<br>도로 |           | 전고제321호<br>(2008.12)     |    |
| 변경    | 대로  | 2     | 11 | 30        | 보조간선<br>도로 | 655        | 21,028.3  | 대로<br>2-5  | 중로<br>1-7  | 일반<br>도로 |           | 전고제321호<br>(2008.12)     |    |
| 기정    | 대로  | 2     | 12 | 30        | 보조간선<br>도로 | 196        | 6,801.3   | 대로<br>1-2  | 대로<br>2-5  | 일반<br>도로 |           | 전고제321호<br>(2008.12)     |    |
| 기정    | 대로  | 2     | 13 | 30        | 보조간선<br>도로 | 333        | 11,067.1  | 대로<br>1-2  | 중로<br>1-9  | 일반<br>도로 |           | 전고제321호<br>(2008.12)     |    |
| 변경    | 대로  | 2     | 13 | 30        | 보조간선<br>도로 | 313        | 10,824.6  | 대로<br>1-2  | 중로<br>1-9  | 일반<br>도로 |           | 전고제321호<br>(2008.12)     |    |
| 기정    | 대로  | 2     | 14 | 30        | 주간선<br>도로  | 206        | 5,766.0   | 대로<br>2-5  | 남 측<br>구역계 | 일반<br>도로 |           | 전고제321호<br>(2008.12)     |    |
| 변경    | 대로  | 2     | 14 | 30        | 주간선<br>도로  | 184        | 5,505.0   | 대로<br>2-5  | 남 측<br>구역계 | 일반<br>도로 |           | 전고제321호<br>(2008.12)     |    |
| 기정    | 대로  | 3     | 5  | 25        | 보조간선<br>도로 | 432        | 10,935.3  | 대로<br>2-6  | 중로<br>1-7  | 일반<br>도로 |           | 전고제321호<br>(2008.12)     |    |
| 폐지    | 대로  | 3     | 5  | 25        | 보조간선<br>도로 | 432        | 10,935.3  | 대로<br>2-6  | 중로<br>1-7  | 일반<br>도로 |           | 전고제321호<br>(2008.12)     |    |
| 중로 소계 |     | 9개 노선 |    |           |            | 3,660      | 67,276.0  |            |            |          |           |                          |    |
| 중로 소계 |     | 7개 노선 |    |           |            | 3,754      | 70,493.8  |            |            |          |           |                          |    |
| 기정    | 중로  | 1     | 6  | 20        | 국지도로       | 572        | 11,405.5  | 대로<br>2-6  | 대로<br>3-5  | 일반<br>도로 |           | 전고제321호<br>(2008.12)     |    |
| 변경    | 중로  | 1     | 6  | 20        | 국지도로       | 738        | 15,206.1  | 대로<br>2-6  | 대로<br>2-6  | 일반<br>도로 |           | 전고제321호<br>(2008.12)     |    |
| 기정    | 중로  | 1     | 7  | 20        | 국지도로       | 807        | 16,221.5  | 대로<br>2-11 | 대로<br>3-5  | 일반<br>도로 |           | 전고제321호<br>(2008.12)     |    |
| 변경    | 중로  | 1     | 7  | 20        | 국지도로       | 1,107      | 22,537.2  | 대로<br>2-11 | 대로<br>2-11 | 일반<br>도로 |           | 전고제321호<br>(2008.12)     |    |
| 기정    | 중로  | 1     | 8  | 20        | 국지도로       | 286        | 5,940.8   | 대로<br>2-11 | 대로<br>3-5  | 일반<br>도로 |           | 전고제321호<br>(2008.12)     |    |
| 폐지    | 중로  | 1     | 8  | 20        | 국지도로       | 286        | 5,940.8   | 대로<br>2-11 | 대로<br>3-5  | 일반<br>도로 |           | 전고제321호<br>(2008.12)     |    |
| 기정    | 중로  | 1     | 9  | 20        | 국지도로       | 738        | 14,943.2  | 대로<br>2-11 | 중로<br>1-10 | 일반<br>도로 |           | 전고제321호<br>(2008.12)     |    |
| 변경    | 중로  | 1     | 9  | 20        | 국지도로       | 714        | 14,563.6  | 대로<br>2-11 | 중로<br>1-10 | 일반<br>도로 |           | 전고제321호<br>(2008.12)     |    |
| 기정    | 중로  | 1     | 10 | 20        | 국지도로       | 460        | 8,980.6   | 대로<br>1-2  | 소로<br>1-33 | 일반<br>도로 |           | 전고제321호<br>(2008.12)     |    |
| 변경    | 중로  | 1     | 10 | 20        | 국지도로       | 417        | 8,389.5   | 대로<br>1-2  | 소로<br>1-33 | 일반<br>도로 |           | 전고제321호<br>(2008.12)     |    |
| 기정    | 중로  | 2     | 00 | 15        | 국지도로       | 18         | 278.7     | 대로<br>1-2  | 북측<br>구역계  | 일반<br>도로 |           | 전고제392호<br>(2011.11.11.) |    |
| 변경    | 중로  | 2     | 00 | 15        | 국지도로       | 18         | 280.1     | 대로<br>1-2  | 북측<br>구역계  | 일반<br>도로 |           | 전고제392호<br>(2011.11.11.) |    |
| 기정    | 중로  | 3     | 28 | 12        | 국지도로       | 116        | 1,441.8   | 대로<br>2-6  | 중로<br>3-29 | 일반<br>도로 |           | 전고제321호<br>(2008.12)     |    |
| 기정    | 중로  | 3     | 29 | 12        | 국지도로       | 663        | 8,075.5   | 중로<br>3-28 | 중로<br>3-28 | 일반<br>도로 |           | 전고제321호<br>(2008.12)     |    |
| 변경    | 중로  | 3     | 29 | 12        | 국지도로       | 644        | 8,075.5   | 중로<br>3-28 | 중로<br>3-28 | 일반<br>도로 |           | 전고제321호<br>(2008.12)     |    |

| 구분    | 규 모 |        |     |           | 기 능  | 연 장<br>(m) | 면적<br>(㎡) | 기 점        | 종 점        | 사용<br>형태        | 주요<br>경과지 | 최초<br>결정일            | 비고 |
|-------|-----|--------|-----|-----------|------|------------|-----------|------------|------------|-----------------|-----------|----------------------|----|
|       | 등급  | 류별     | 번호  | 폭원<br>(m) |      |            |           |            |            |                 |           |                      |    |
| 소로 소계 |     | 10개 노선 |     |           |      | 3,384      | 28,581.7  |            |            |                 |           |                      |    |
| 소로 소계 |     | 10개 노선 |     |           |      | 3,462      | 29,510.2  |            |            |                 |           |                      |    |
| 기정    | 소로  | 1      | 28  | 10        | 국지도로 | 463        | 4,468.2   | 대로<br>2-11 | 대로<br>2-11 | 일반<br>도로        |           | 전고제321호<br>(2008.12) |    |
| 변경    | 소로  | 1      | 28  | 10        | 국지도로 | 447        | 4,468.3   | 대로<br>2-11 | 대로<br>2-11 | 일반<br>도로        |           | 전고제321호<br>(2008.12) |    |
| 기정    | 소로  | 1      | 29  | 10        | 국지도로 | 989        | 9,916.9   | 소로<br>1-33 | 중로<br>1-9  | 일반<br>도로        |           | 전고제321호<br>(2008.12) |    |
| 변경    | 소로  | 1      | 29  | 10        | 국지도로 | 1,007      | 10,097.6  | 소로<br>1-33 | 중로<br>1-9  | 일반<br>도로        |           | 전고제321호<br>(2008.12) |    |
| 기정    | 소로  | 1      | 30  | 10        | 국지도로 | 170        | 1,722.1   | 중로<br>1-9  | 소로<br>1-29 | 일반<br>도로        |           | 전고제321호<br>(2008.12) |    |
| 변경    | 소로  | 1      | 30  | 10        | 국지도로 | 189        | 1918.8    | 중로<br>1-9  | 소로<br>1-29 | 일반<br>도로        |           | 전고제321호<br>(2008.12) |    |
| 기정    | 소로  | 1      | 31  | 10        | 국지도로 | 44         | 456.4     | 대로<br>1-2  | 북 측<br>구역계 | 일반<br>도로        |           | 전고제321호<br>(2008.12) |    |
| 변경    | 소로  | 1      | 31  | 10        | 국지도로 | 44         | 405.6     | 대로<br>1-2  | 북 측<br>구역계 | 일반<br>도로        |           | 전고제321호<br>(2008.12) |    |
| 기정    | 소로  | 1      | 33  | 10        | 국지도로 | 414        | 4,336.3   | 중로<br>1-10 | 골프장<br>구역계 | 일반<br>도로        |           | 전고제321호<br>(2008.12) |    |
| 변경    | 소로  | 1      | 33  | 10        | 국지도로 | 442        | 4,479.8   | 중로<br>1-10 | 골프장<br>구역계 | 일반<br>도로        |           | 전고제321호<br>(2008.12) |    |
| 기정    | 소로  | 2      | 159 | 8         | 국지도로 | 185        | 1,546.9   | 대로<br>2-14 | 중로<br>3-29 | 일반<br>도로        |           | 전고제321호<br>(2008.12) |    |
| 기정    | 소로  | 3      | 43  | 6         | 국지도로 | 668        | 4,166.0   | 남측<br>구역계  | 남측<br>구역계  | 일반<br>도로        |           | 전고제321호<br>(2008.12) |    |
| 변경    | 소로  | 3      | 43  | 6         | 국지도로 | 691        | 4,166.1   | 남측<br>구역계  | 남측<br>구역계  | 일반<br>도로        |           | 전고제321호<br>(2008.12) |    |
| 기정    | 소로  | 3      | 44  | 6         | 국지도로 | 281        | 1,459.3   | 소로<br>1-28 | 배수지        | 일반<br>도로        |           | 전고제321호<br>(2008.12) |    |
| 기정    | 소로  | 3      | 45  | 3         | 특수도로 | 30         | 90.7      | 대로<br>2-6  | 중로<br>3-29 | 보행자<br>전용<br>도로 |           | 전고제321호<br>(2008.12) |    |
| 기정    | 소로  | 3      | 46  | 3         | 특수도로 | 140        | 418.9     | 대로<br>2-11 | 연결<br>녹지   | 보행자<br>전용<br>도로 |           | 전고제321호<br>(2008.12) |    |
| 폐지    | 소로  | 3      | 46  | 3         | 특수도로 | 140        | 418.9     | 대로<br>2-11 | 연결<br>녹지   | 보행자<br>전용<br>도로 |           | 전고제321호<br>(2008.12) |    |
| 신설    | 소로  | 3      | 00  | 6         | 특수도로 | 146        | 877.1     | 중로<br>1-7  | 중로<br>1-7  | 보행자<br>전용<br>도로 |           |                      |    |

(2) 주차장시설(변경)

| 구분  | 도면<br>표시<br>번호 | 시설명 | 위 치                  | 면 적(㎡)   |          |         |        |     | 구성비<br>(%) | 최 초<br>결정일 | 비고                   |    |
|-----|----------------|-----|----------------------|----------|----------|---------|--------|-----|------------|------------|----------------------|----|
|     |                |     |                      | 기정       | 변 경      |         |        |     |            |            |                      | 증감 |
|     |                |     |                      |          | 소 계      | 1단계     | 2단계    | 3단계 |            |            |                      |    |
| 합 계 |                | 6개소 |                      | 21,040.2 | 21,079.2 | 3,621.2 | 17,458 | -   | 39.0       |            |                      |    |
| 기정  | 5              | 주차장 | 장흥읍 삼산리<br>700-3답 일원 | 4,218.0  | 4,218    | -       | 4,218  | -   | -          |            | 전고제321호<br>(2008.12) |    |
| 기정  | 6              | 주차장 | 장흥읍 해당리<br>141-2답 일원 | 5,173    | 5,173    | -       | 5,173  | -   | -          |            | 전고제321호<br>(2008.12) |    |
| 기정  | 7              | 주차장 | 장흥읍 해당리<br>144-3답 일원 | 3,621.2  | 3,621.2  | 3,621.2 | -      | -   | -          |            | 전고제321호<br>(2008.12) |    |
| 변경  | 8              | 주차장 | 장흥읍 삼산리<br>708-1답 일원 | 5,670    | 5,709    | -       | 5,709  | -   | 39.0       |            | 전고제321호<br>(2008.12) |    |
| 기정  | 9              | 주차장 | 장흥읍 해당리<br>146-1답 일원 | 1,200    | 1,200    | -       | 1,200  | -   | -          |            | 전고제331호<br>(2009.5)  |    |
| 기정  | 10             | 주차장 | 장흥읍 향양리<br>92-4답 일원  | 1,158    | 1,158    | -       | 1,158  | -   | -          |            | 전고제331호<br>(2009.5)  |    |

■ 주차장 변경(결정) 사유서

| 구 분 | 시설명 | 변 경 내 용        | 변 경 사 유                      |
|-----|-----|----------------|------------------------------|
| 8   | 주차장 | 시설면적 증가 및 위치변경 | 토지효율성을 높이기 위한 위치변경 및 시설면적 증가 |

(3) 철도(변경)

| 구분  | 도면<br>표시<br>번호 | 시설명 | 시설의<br>세분 | 위 치 | 면 적(㎡) |       |       |       | 증감    | 구성비<br>(%) | 최 초<br>결정일 | 비고    |     |                   |
|-----|----------------|-----|-----------|-----|--------|-------|-------|-------|-------|------------|------------|-------|-----|-------------------|
|     |                |     |           |     | 기정     | 변 경   |       |       |       |            |            |       |     |                   |
|     |                |     |           |     |        | 소 계   | 1단계   | 2단계   |       |            |            |       | 3단계 |                   |
| 합 계 |                |     | 1 개소      |     | 5,842  | 5,890 | －     | 5,890 | －     | 48         | 100.0      |       |     |                   |
|     | 1              | 철도  | 일반<br>철도  |     |        | 5,842 | 5,890 | －     | 5,890 | －          | 48         | 100.0 | －   | 터널구간<br>녹지로<br>포함 |

■ 철도결정(변경) 사유서

| 도면표시<br>번호 | 시설명 | 변 경 내 용 | 변 경 사 유                                  |
|------------|-----|---------|--|
| 1          | 철도  | 시설면적 증가 | 대로3-5호선 폐지에 따른 철도선형변경 및 수로교 설치에 따른 면적 변경 |

(4) 공원·녹지시설(변경)

(가) 공원조서

| 구분 | 도면<br>표시<br>번호 | 공원명      | 시설의<br>종류          | 위 치      | 면 적(㎡)   |          |          |        |     | 구성비<br>(%) | 최 초<br>결정일           | 비고 |    |
|----|----------------|----------|--------------------|----------|----------|----------|----------|--------|-----|------------|----------------------|----|----|
|    |                |          |                    |          | 기 정      | 변 경      |          |        |     |            |                      |    | 증감 |
|    |                |          |                    |          |          | 소 계      | 1단계      | 2단계    | 3단계 |            |                      |    |    |
| 합계 |                |          | 2개소                |          | 97,507.6 | 98,387.6 | 24,217.6 | 74,170 | —   | 880        | 100.0                |    |    |
| 9  | 공원             | 근린<br>공원 | 장흥읍 삼산리<br>산99임 일원 | 73,290   | 74,170   | —        | 74,170   | —      | 880 | 75.4       | 전고제321호<br>(2008.12) |    |    |
| 1  | 공원             | 체육<br>공원 | 장흥읍 해당리<br>556학 일원 | 24,217.6 | 24,217.6 | 24,217.6 | —        | —      | —   | 24.6       | 전고제321호<br>(2008.12) |    |    |

■ 공원 변경 사유서

| 도면표시<br>번호 | 시설명  | 변 경 내 용                              | 변 경 사 유                 |
|------------|------|--------------------------------------|-------------------------|
| 1          | 체육공원 | 시설 면적 880㎡ 증가<br>(73,290㎡ → 74,170㎡) | 중로1-9호선 선형 변경에 따른 면적 증가 |

(나) 녹지조서

| 구분 | 도면<br>표시<br>번호 | 공원명  | 시설의<br>종류 | 위 치                      | 면 적(㎡)    |           |          |         |     |            | 구성비<br>(%) | 최 초<br>결정일               | 비고 |
|----|----------------|------|-----------|--------------------------|-----------|-----------|----------|---------|-----|------------|------------|--------------------------|----|
|    |                |      |           |                          | 기 정       | 변 경       |          |         |     | 증감         |            |                          |    |
|    |                |      |           |                          |           | 소 계       | 1단계      | 2단계     | 3단계 |            |            |                          |    |
| 합계 |                | 14개소 |           |                          | 249,129.1 | 221,757.9 | 22,380.9 | 199,377 | -   | 감)27,371.2 | 100.0      |                          |    |
| 변경 | 6              | 녹지   | 완충<br>녹지  | 장흥읍 상리<br>11-5답 일원       | 14,299.7  | 14,528.1  | 4,581.1  | 9,947.0 | -   | 228.4      | 6.6        | 전고<br>제321호<br>(2008.12) |    |
| 변경 | 7              | 녹지   | 완충<br>녹지  | 장흥읍 삼산리<br>640임 일원       | 26,148    | 26,559    | -        | 26,559  | -   | 411.0      | 12.0       | 전고<br>제252호<br>(2009.05) |    |
| 변경 | 8              | 녹지   | 완충<br>녹지  | 장흥읍 향양리<br>93-14답 일원     | 12,392    | 14,476    | -        | 14,476  | -   | 2,084.0    | 6.5        | 전고<br>제321호<br>(2008.12) |    |
| 변경 | 9              | 녹지   | 완충<br>녹지  | 장흥읍 향양리<br>1014-4답<br>일원 | 4,856     | 4,838     | -        | 4,838   | -   | -18.0      | 2.2        | 전고<br>제321호<br>(2008.12) |    |
| 기정 | 10             | 녹지   | 완충<br>녹지  | 장흥읍 금산리<br>426답 일원       | 15,963    | 15,963    | -        | 15,963  | -   | 0.0        | 7.2        | 전고<br>제321호<br>(2008.12) |    |

| 구분 | 도면 표시 번호 | 시원명 | 시설의 종류 | 위 치               | 면 적(㎡)  |          |         |        |     | 구성비 (%)    | 최 초 결정일 | 비고                 |    |
|----|----------|-----|--------|-------------------|---------|----------|---------|--------|-----|------------|---------|--------------------|----|
|    |          |     |        |                   | 기 정     | 변 경      |         |        |     |            |         |                    | 증감 |
|    |          |     |        |                   |         | 소 계      | 1단계     | 2단계    | 3단계 |            |         |                    |    |
| 기정 | 11       | 녹지  | 완충 녹지  | 장흥읍 금산리 428답 일원   | 2,211   | 2,211    | －       | 2,211  | －   | 0.0        | 1.0     | 전고 제321호 (2008.12) |    |
| 변경 | 12       | 녹지  | 완충 녹지  | 장흥읍 해당리 315－7도 일원 | 64,621  | 64,124.4 | 9,946.4 | 54,178 | －   | 감) 496.6   | 28.9    | 전고 제321호 (2008.12) |    |
| 기정 | 13       | 녹지  | 완충 녹지  | 장흥읍 상리 15－8답 일원   | 7,853.4 | 7,853.4  | 7,853.4 | －      | －   | 0.0        | 3.5     | 전고 제252호 (2009.05) |    |
| 기정 | 14       | 녹지  | 완충 녹지  | 장흥읍 삼산리 산35－1임 일원 | 11,588  | 11,588   | －       | 11,588 | －   | 0.0        | 5.2     | 전고 제252호 (2009.05) |    |
| 변경 | 15       | 녹지  | 연결 녹지  | 장흥읍 삼산리 산108임 일원  | 71,881  | 56,458   | －       | 56,458 | －   | 감)15,423.0 | 25.5    | 전고 제321호 (2008.12) |    |
| 폐지 | 16       | 녹지  | 연결 녹지  | 장흥읍 해당리 607－1답 일원 | 7,132   | －        | －       | －      | －   | 감) 7,132.0 | 0.0     | 전고 제252호 (2009.05) |    |
| 폐지 | 17       | 녹지  | 연결 녹지  | 장흥읍 해당리 608－3답 일원 | 7,604   | －        | －       | －      | －   | 감) 7,604.0 | 0.0     | 전고 제252호 (2009.05) |    |
| 변경 | 18       | 녹지  | 연결 녹지  | 장흥읍 추내리 21－1답 일원  | 2,580   | 2,581    | －       | 2,581  | －   | 1.0        | 1.2     | 전고 제252호 (2009.05) |    |
| 신설 | 19       | 녹지  | 완충 녹지  | 장흥읍 추내리 21－1답 일원  |         | 578      | －       | 578    | －   | 578.0      | 0.3     |                    |    |

■ 녹지 변경 사유서

| 도면표시 번호 | 시설명  | 변 경 내 용                                | 변 경 사 유                             |
|---------|------|--|-------------------------------------|
| 6       | 완충녹지 | 시설 면적 228.4㎡ 증가<br>14,299.7㎡→14,528.1㎡ | 구적오차 정정에 따른 면적변경                    |
| 7       | 완충녹지 | 시설 면적 411㎡ 증가<br>26,148㎡→26,559㎡       | 소하천 폐지에 따른 완충녹지 변경 및 면적변경           |
| 8       | 완충녹지 | 시설 면적 2,084㎡ 증가<br>12,392㎡→14,476㎡     | 소하천 폐지에 따른 완충녹지 변경 및 면적변경           |
| 9       | 완충녹지 | 시설 면적 18㎡ 감소<br>4,856㎡→4,838㎡          | 구적오차 정정에 따른 면적변경                    |
| 12      | 완충녹지 | 시설 면적 496.6㎡ 감소<br>64,621㎡→64,124.4㎡   | 구적오차 정정에 따른 면적변경                    |
| 15      | 연결녹지 | 시설 면적 15,423㎡ 감소<br>71,881㎡→56,458㎡    | 소하천 폐지 및 철도선형 변경에 따른 연결녹지 변경 및 면적변경 |
| 16      | 연결녹지 | 연결녹지 폐지                                | 소하천 폐지에 따른 연결녹지 폐지                  |
| 17      | 연결녹지 | 연결녹지 폐지                                | 소하천 폐지에 따른 연결녹지 폐지                  |
| 18      | 연결녹지 | 시설 면적 1㎡ 증가<br>2,580㎡→2,581㎡           | 구적오차 정정에 따른 면적변경                    |
| 19      | 완충녹지 | 완충녹지 신설<br>578㎡증가                      | 암거 및 시설관리를 위한 완충녹지 신설               |

(5) 수도공급설비 계획

(가) 수도공급설비(변경없음)

| 구분  | 도면<br>표시<br>번호 | 시설명        | 위 치                  | 면 적(㎡) |       |     |       |     | 구성비<br>(%) | 최 초<br>결정일                 | 비고 |
|-----|----------------|------------|----------------------|--------|-------|-----|-------|-----|------------|----------------------------|----|
|     |                |            |                      | 기 정    | 변 경   |     |       |     |            |                            |    |
|     |                |            |                      |        | 소 계   | 1단계 | 2단계   | 3단계 |            |                            |    |
| 합 계 |                |            |                      | 5,557  | 5,557 | －   | 5,557 | －   | 0.0        |                            |    |
|     | 4              | 배수지        | 장흥읍 삼산리<br>311답 일원   | 4,567  | 4,567 | －   | 4,567 | －   | 0.0        | 전고2010－331<br>(2010.11.12) |    |
| 기정  | －              | 광역상수<br>관로 | 장흥읍 추내리<br>18－20구 일원 | 990    | 990   | －   | 990   | －   | 0.0        |                            |    |

(나) 용수공급계획(변경)

| 구 분     | 용 량(㎥/일) |            |                | 취 수 지 | 비 고       |
|---------|----------|------------|----------------|-------|-----------|
|         | 기 정      | 변 경        | 변경후            |       |           |
| 계       | 12,844   | 감) 2,877.5 | 9,966.5≒10,000 |       | 13,000 확보 |
| 공 업 용 수 | 11,488   | 감) 2,156.2 | 9,331.8        | 광역상수도 |           |
| 생 활 용 수 | 1,356    | 감) 721.3   | 634.7          | 광역상수도 |           |

(6) 체육시설(변경)

| 구분 | 도면 표시 번호 | 시설명   | 시설의 종류 | 위 치               | 면 적(㎡)    |           |     |     |           | 구성비 (%) | 최 초 결정일 | 비고                 |
|----|----------|-------|--------|-------------------|-----------|-----------|-----|-----|-----------|---------|---------|--------------------|
|    |          |       |        |                   | 기정        | 변경        |     |     |           |         |         |                    |
|    |          |       |        |                   |           | 소 계       | 1단계 | 2단계 | 3단계       |         |         |                    |
|    | 2        | 체육 시설 | 골프장    | 장흥읍 삼산리 산38-2임 일원 | 887,203.4 | 887,201.0 | -   | -   | 887,201.0 | 감) 2.4  | 100.0   | 전고 제321호 (2008.12) |

※ 원지형녹지 180,849㎡ 포함

■ 체육시설 결정(변경) 사유서

| 도면표시 번호 | 시설명 | 변 경 내 용                                  | 변 경 사 유           |
|---------|-----|--|-------------------|
| 1       | 골프장 | 시설 면적 2.4㎡ 감소<br>(887,203.4㎡ → 887,201㎡) | 구적오차 정정에 따른 면적 변경 |

(7) 하천(폐지)

| 구분 | 도면 표시<br>번호 | 시설명 | 시설의<br>종류      | 위 치                |                       |           | 연장<br>(km) | 폭원<br>(m) | 면적(㎡)    |     |     |     | 구성비<br>(%) | 최 초<br>결정일               | 비고 |
|----|-------------|-----|----------------|--------------------|-----------------------|-----------|------------|-----------|----------|-----|-----|-----|------------|--------------------------|----|
|    |             |     |                | 기점                 | 종점                    | 주요<br>경과지 |            |           | 기정       | 변경  |     |     |            |                          |    |
|    |             |     |                |                    |                       |           |            |           |          | 소 계 | 1단계 | 2단계 | 3단계        |                          |    |
| 합계 | 1개소         |     |                |                    |                       |           |            |           | 14,458.3 | -   | -   | -   | -          |                          |    |
| 폐지 | 20          | 하천  | 지방<br>2급<br>하천 | 장흥읍<br>해당리<br>172구 | 장흥읍<br>해당리<br>610-14구 | 저류지<br>1  | 0.89       | 15        | 14,458.3 | -   | -   | -   | -          | 전고<br>제321호<br>(2008.12) |    |

■ 하천 폐지 사유서

| 구분 | 도면표시 번호 | 시설명 | 변 경 내 용 | 변 경 사 유   |
|----|---------|-----|---------|---|
| 폐지 | 20      | 소하천 | 소하천 폐천  | 장흥군 고시 제2012－37호로 고시된 소하천구역 (예정지)의 변경 및 폐지됨에 따라 바이오식품 산업 단지내 하천폐지 |

(8) 저류지(변경)

| 구분 | 도면<br>표시<br>번호 | 시설명 | 시설의<br>종류 | 위   치              | 면   적(㎡) |        |     |        |     | 구성비<br>(%) | 최  초<br>결정일 | 비고                       |
|----|----------------|-----|-----------|--------------------|----------|--------|-----|--------|-----|------------|-------------|--------------------------|
|    |                |     |           |                    | 기정       | 변경     |     |        |     |            |             |                          |
|    |                |     |           |                    |          | 소  계   | 1단계 | 2단계    | 3단계 |            |             |                          |
| 합계 | 2개소            |     |           |                    | 19,595   | 19,613 | －   | 19,613 | －   | 18.0       | 100.0       |                          |
|    | 1              | 유수지 | 저류지       | 장흥읍 금산리<br>산111－3임 | 7,750    | 7,768  | －   | 7,768  | －   | 18.0       | 39.6        | 전고<br>제321호<br>(2008.12) |
|    | 2              | 유수지 | 저류지       | 장흥읍 축내리<br>20－8답   | 11,845   | 11,845 | －   | 11,845 | －   | －          | 60.4        | 전고<br>제321호<br>(2008.12) |

■ 저류지 결정(변경) 사유서

| 도면표시 번호 | 시설명 | 변 경 내 용                      | 변 경 사 유                                 |
|---------|-----|------------------------------|---|
| 1       | 저류지 | 시설면적 18㎡ 증가<br>7,750㎡→7,768㎡ | 월평천 소하천구역 및 예정지 구간조정에 따른 시설변경에 따른 면적 변경 |



(9) 하수도시설계획(변경없음)

| 구분 | 도면<br>표시<br>번호 | 시설명       | 위 치                 | 면 적(㎡) |        |        |     |     | 구성비<br>(%) | 최 초<br>결정일 | 비고                   |    |
|----|----------------|-----------|---------------------|--------|--------|--------|-----|-----|------------|------------|----------------------|----|
|    |                |           |                     | 기 정    | 변경     |        |     |     |            |            |                      | 증감 |
|    |                |           |                     |        | 소 계    | 1단계    | 2단계 | 3단계 |            |            |                      |    |
|    | 6              | 폐수<br>처리장 | 장흥읍 상리<br>15-10답 일원 | 14,141 | 14,141 | 14,141 | -   | -   | -          | 100.0      | 전고제321호<br>(2008.12) |    |

(가) 오·폐수량 및 처리계획(변경)

| 구 분  |      | 오·폐수발생량(㎥/일) |         |            | 구성비<br>(%) | 비 고                        |
|------|------|--------------|---------|------------|------------|----------------------------|
| 기정   | 변경   | 기 정          | 변경      | 증감         |            |                            |
| 합 계  |      | 7,336        | 5,620.5 | 감) 1,715.5 | 100.0      |                            |
| 공업오수 | 생활오수 | 726          | 485.0   | 감) 604     | 8.6        | 산단내<br>오·폐수<br>처리장에서<br>처리 |
| 생활오수 |      | 363          |         |            |            |                            |
| 공업폐수 | 공업폐수 | 6,247        | 5,135.5 | 감) 1,111.5 | 91.4       |                            |

2011. 2 장흥 바이오식품산업단지 폐수종말처리장 설치사업 기본계획 및  
실시설계 보고서  
e-cluster 산업단지정보- 산업단지 현황 적용(원단위 변경)

(10) 폐기물처리계획(변경없음)

| 구분 | 도면<br>표시<br>번호 | 시설명       | 위 치                  | 면 적(㎡)  |         |         |     |     | 구성비<br>(%) | 최 초<br>결정일 | 비고                   |    |
|----|----------------|-----------|----------------------|---------|---------|---------|-----|-----|------------|------------|----------------------|----|
|    |                |           |                      | 기 정     | 변경      |         |     |     |            |            |                      | 증감 |
|    |                |           |                      |         | 소 계     | 1단계     | 2단계 | 3단계 |            |            |                      |    |
|    | 5              | 재활용<br>시설 | 장흥읍 해당리<br>145-1답 일원 | 7,027.8 | 7,027.8 | 7,027.8 | -   | -   | -          | 100.0      | 전고제321호<br>(2008.12) |    |

(가) 폐기물 발생량(변경)

■ 사업장 폐기물 발생량

| 구분 | 산업용지 면적(㎡) |             |          | 일반폐기물(Ton/일)<br>(사업장폐기물) |          |      |       |          |      |       |          |      | 특정폐기물(Ton/일)<br>(지정폐기물) |          |      |
|----|------------|-------------|----------|--------------------------|----------|------|-------|----------|------|-------|----------|------|-------------------------|----------|------|
|    | 기정         | 변경          | 증 감      | 소 계                      |          |      | 가연성   |          |      | 불연성   |          |      | 기정                      | 변경       | 변경후  |
|    |            |             |          | 기정                       | 변경       | 변경후  | 기정    | 변경       | 변경후  | 기정    | 변경       | 변경후  |                         |          |      |
| 계  | 1,170,679  | 1,216,330.6 | 45,651.6 | 751.7                    | 감)743.79 | 7.91 | 146.4 | 감)140.56 | 5.84 | 605.3 | 감)603.23 | 2.07 | 619.7                   | 감)615.61 | 4.09 |

2006년 사업임지단위 산정에 관한 연구

'96 전국폐기물통계조사, 1997.12, 환경부, 제3차(2006 2007년) 전국폐기  
물통계조사, 2007.12, 국립환경과학원(원단위 변경)

■ 사업장 재활용 발생량

| 구분 | 산업용지 면적(㎡) |             |          | 재활용량 (kg/일) |      |      | 지정<br>폐기물 |
|----|------------|-------------|----------|-------------|------|------|-----------|
|    | 기정         | 변경          | 증 감      | 소 계         | 가연성  | 불연성  |           |
| 계  | 1,170,679  | 1,216,330.6 | 45,651.6 | 10.32       | 8.26 | 2.06 | 1.10      |

'96 전국폐기물통계조사, 1997.12, 환경부, 제3차(2006 2007년) 전국폐기  
물통계조사, 2007.12, 국립환경과학원

(나) 생활 폐기물 발생량(변경)

| 구 분                | 계    |        |      | 재활용  |        |      | 소 각(종량제) |        |      | 위탁처리(음식물) |        |      |
|--------------------|------|--------|------|------|--------|------|----------|--------|------|-----------|--------|------|
|                    | 기정   | 변경     | 변경후  | 기정   | 변경     | 변경후  | 기정       | 변경     | 변경후  | 기정        | 변경     | 변경후  |
| 생활<br>폐기물<br>(톤/일) | 7.57 | 감)1.58 | 5.99 | 2.65 | 증)0.37 | 3.02 | 1.89     | 감)0.50 | 1.39 | 3.03      | 감)1.45 | 1.58 |

(11) 전기·통신공급계획(변경)

(가) 전기시설

(단위:kVA)

| 명 칭    | 설비 용량   |         |          | 공급처    | 비 고 |
|--------|---------|---------|----------|--------|-----|
|        | 기정      | 변경      | 변경후      |        |     |
| 계      | 103,984 | 112,856 | 증) 8,872 |        |     |
| 산업시설용지 | 98,658  | 106,542 | 증) 7,884 | 장흥 변전소 |     |
| 기타시설용지 | 5,326   | 6,314   | 증) 988   | 장흥 변전소 |     |

(나) 통신시설

(단위:회선)

| 시 설 명    |    | 합 계   | 산업용 | 지원시설용 | 주거용 | 공중전화 | 비 고 |
|----------|----|-------|-----|-------|-----|------|-----|
| 통신<br>시설 | 기정 | 2,759 | 653 | 1,434 | 648 | 24   |     |
|          | 변경 | 3,076 | 653 | 1,752 | 648 | 23   |     |

7. 산업단지 개발을 위한 주요시설의 지원계획(변경없음)

가. 용수시설

- 생활용수와 공업용수 12,844㎥/일을 광역상수도로 직  
접 공급

| 명 칭                | 연 장<br>(km) | 관경<br>(mm) | 기점                | 종점      | 비 고 |
|--------------------|-------------|------------|-------------------|---------|-----|
| 지구내 관로<br>(생활,공업용) | 2.4         | D450       | 사업지구 경계           | 배수지     |     |
| 지구외 관로<br>(생활,공업용) | 3.1         | D450       | 덕정 정수장<br>광역상수도분기 | 사업지구 경계 |     |

나. 하수처리시설

| 명 칭         | 위 치                 | 면 적<br>(㎡) | 총 처리량(㎥/일) |       |          | 비 고 |
|-------------|---------------------|------------|------------|-------|----------|-----|
|             |                     |            | 기정         | 변경    | 증감       |     |
| 오·폐수<br>처리장 | 장흥읍 상리<br>15-10답 일원 | 14,141     | 7,336      | 4,000 | 감) 3,336 |     |

2011. 2 장흥 바이오식품산업단지 폐수종말처리장 설치사업 기본계획 및  
실시설계 보고서  
e-cluster 산업단지정보- 산업단지 현황 적용(원단위 변경)

다. 진입도로

- 주 진입도로는 장흥IC에서 사업대상지와 연결
- 장흥IC에서 4차선으로 개설하여 사용

| 구 분 | 폭원(m) | 차선수 | 연장(m) | 기점               | 종 점              | 비고 |
|-----|-------|-----|-------|------------------|------------------|----|
|     | 25    | 4차선 | 820   | 장흥읍 행원리<br>946-2 | 장흥읍 행원리<br>584-3 |    |
|     | 25    | 4차선 | 2,660 | 장흥읍 행원리<br>584-3 | 장흥읍 상리<br>165-7  |    |

- 8. 수용·사용할 토지·건축물 기타 물건이나 권리가 있는 경우  
그 세목과 그 소유자 및 관계인의 성명·주소 : 다음
- 9. 관련도서 열람방법 : 장흥군청(녹색전략개발사업소 061-  
860-0783)에 비치하고 토지소유자  
및 이해관계인에게 보입니다.

■ 실시계획 변경 승인

1. 산업단지의 성명·주소(변경없음)

- 시행자 : 전남개발공사
- 주 소 : 전라남도 무안군 삼향읍 후광대로 242

2. 사업의 명칭(변경없음)  
○ 장흥바이오품 산업단지
3. 산업단지 지정목적(변경없음)  
○ 전라남도 부족한 공장용지 확보와 공급을 위한 산업시설, 지원시설, 체육시설 등 조화를 이룬 친환경적이고 특성화된 산업단지를 조성하여,  
○ 중남부권의 지역산업 기반을 구축함은 물론 고용창출, 지역경제활성화 및 지역균형발전을 도모
4. 사업을 시행하고자 하는 위치 및 면적(변경)  
○ 위 치 : 전라남도 장흥군·읍 해당리 일원  
○ 면 적 : 당초 → 2,914,567.8㎡,  
          변경 → 2,914,456.9㎡(△ 110.9㎡)
5. 사업의 시행방법 및 시행기간(변경없음)  
○ 시행방법 : 산업입지 및 개발에 관한 법률에 의한 공영개발  
○ 시행기간 : 2008년 01월 16일 ~ 2014년 12월 31일  
          1단계 : 2008 1. 16 ~ 2012. 12. 31  
          2단계 : 2012 1. 1 ~ 2014. 12. 31  
          3단계 : 2013 1. 1 ~ 2014. 12. 31
6. 주요 유치업종 및 유치업종 배치계획(변경)  
○ 주요유치업종  
    당초 : 음·식료품 제조업(15), 화합물 및 화학제품(24), 조립금속제품(28), 기타 기계 및 장비(29), 의료·정밀·광학기기 및 시계(33)  
    변경 : 식료품 제조업 C10, 음료제조업 C11, 기타 기계 및 장비 제조업 C29, 화학물질 및 화학제품 제조업 C20, 의료용 물질 및 의약품 제조업 C21, 의료·정밀·광학기기 및 시계 제조업 C27, 금속가공제품 제조업 C25 ; 기계 및 가구 제외

| 유치업종                       |   | 면 적(㎡)      |             |           |           |     |              | 구성비<br>(%) | 비고 |
|----------------------------|---|-------------|-------------|-----------|-----------|-----|--------------|------------|----|
|                            |   | 기 정         | 변 경         |           |           |     | 증감           |            |    |
|                            |   |             | 소 계         | 1단계       | 2단계       | 3단계 |              |            |    |
| 합 계                        |   | 1,170,570.7 | 1,216,330.6 | 416,077.6 | 800,253.0 | －   | 증) 45,759.9  | 100.0      |    |
| 산<br>업<br>시<br>설<br>용<br>지 | 식료품 제조업C10<br>음료제조업C11                            | 100,534     | 303,393.1   | 189,928.1 | 113,465.0 | －   | 증) 202,859.1 | 24.9       |    |
|                            | 화학물질 및<br>화학제품 제조업 C20<br>의료용 물질 및<br>의약품 제조업 C21 | 108,332     | 103,428.1   | 103,428.1 | －         | －   | 감) 4,903.9   | 8.5        |    |
|                            | 금속가공제품 제조업<br>C25 ; 기계 및 가구<br>제외                 | 303,905.6   | 261,049     | －         | 261,049.0 | －   | 감) 42,856.6  | 21.5       |    |
|                            | 기타 기계 및 장비(29)                                    | 346,570     | 334,774.4   | 122,721.4 | 212,053.0 | －   | 감) 11,795.6  | 27.5       |    |
|                            | 의료·정밀·광학기기<br>및 시계 제조업 C27                        | 311,229.1   | 213,686     | －         | 213,686.0 | －   | 감) 97,543.1  | 17.6       |    |

7. 사업시행지역의 토지이용현황(변경)
- 가. 용도지역 변경(결정) 조서

| 용도지역     |        | 면 적(㎡)      |             |           |             |           | 구성비 (%)    | 비고    |    |
|----------|--------|-------------|-------------|-----------|-------------|-----------|------------|-------|----|
|          |        | 기 정         | 변 경         |           |             |           |            |       | 증감 |
|          |        |             | 소 계         | 1단계       | 2단계         | 3단계       |            |       |    |
| 합 계      |        | 2,914,567.8 | 2,914,456.9 | 559,488.4 | 1,448,793.5 | 906,175.0 | 감)110.9    | 100.0 |    |
| 도시<br>지역 | 일반공업지역 | 1,921,509.4 | 1,914,013.9 | 559,488.4 | 1,354,525.5 | －         | 감) 7,495.5 | 65.7  |    |
|          | 준 공업지역 | 94,268      | 94,268.0    | －         | 94,268.0    | －         | －          | 3.2   |    |
|          | 자연녹지지역 | 898,790.4   | 906,175.0   | －         | －           | 906,175.0 | 증) 7,384.6 | 31.1  |    |

■ 용도지역 변경(결정) 사유서

| 도면<br>표시<br>번호 | 위 치                  | 용도지역     |                | 면적<br>(㎡)   | 용적률        | 결정(변경) 사유  |
|----------------|----------------------|----------|----------------|-------------|------------|--|
|                |                      | 기정       | 변경             |             |            |  |
| ㉑              | 장흥읍 해당리<br>137-2답 일원 | 도시<br>지역 | 일반<br>공업<br>지역 | 1,914,013.9 | 350%<br>이하 | 감) 7,495.5㎡<br>1,921,509.4㎡→1,914,013.9㎡<br>구적오차 정정에 따른 면적<br>변경 |
| ㉒              | 장흥읍 향양리<br>92-6번지 일원 | 도시<br>지역 | 준<br>공업<br>지역  | 94,268.0    | 400%<br>이하 | 변경없음   |
| ㉓              | 장흥읍 삼산리<br>산38-2답 일원 | 도시<br>지역 | 자연<br>녹지<br>지역 | 906,175.0   | 100%<br>이하 | 증) 7,384.6㎡<br>898,790.4㎡→906,175.0㎡<br>구적오차 정정에 따른 면적<br>변경     |

나. 지구단위계획구역 변경(결정) 조서

| 구분 | 도면<br>표시<br>번호 | 구역명                       | 위 치             | 면 적(㎡)      |          |             | 비고 |
|----|----------------|---------------------------|-----------------|-------------|----------|-------------|----|
|    |                |                           |                 | 기 정         | 변 경      | 변경후         |    |
|    | 1              | 장흥<br>바이오식품산업단지<br>지구단위계획 | 장흥군·읍<br>해당리 일원 | 2,914,567.8 | 감) 110.9 | 2,914,456.9 |    |

■ 구역 결정 사유서

| 구분 | 도면<br>표시<br>번호 | 위 치             | 면 적<br>(㎡)  | 결 정 사 유  |
|----|----------------|-----------------|-------------|--|
|    | 1              | 장흥군·읍<br>해당리 일원 | 2,914,456.9 | 감)110.9㎡<br>면적 : 2,914,567.8㎡→2,914,456.9㎡<br>(구적오차에 따른 면적 변경) |

8. 토지이용계획 및 기반시설계획(변경)
- 가. 토지이용계획

| 구 분            |               | 면 적(㎡)      |             |           |             |           |             | 구성비<br>(%) | 비고 |
|----------------|---------------|-------------|-------------|-----------|-------------|-----------|-------------|------------|----|
|                |               | 기 정         | 변 경         |           |             |           | 증감          |            |    |
|                |               |             | 소 계         | 1단계       | 2단계         | 3단계       |             |            |    |
| 합 계            |               | 2,914,567.8 | 2,914,456.9 | 549,488.4 | 1,458,793.5 | 906,175.0 | 감) 110.9    | 100.0      |    |
| 주거용지           |               | 18,728      | 18,728.0    | —         | 18,728      | —         | 0.0         | 0.6        |    |
| 산업<br>시설<br>용지 | 소 계           | 1,170,570.7 | 1,216,330.6 | 406,077.6 | 810,253     | —         | 45,759.9    | 41.7       |    |
|                | 음식료품          | 100,534     | 303,393.1   | 189,928.1 | 113,465     | —         | 202,859.1   | 10.4       |    |
|                | 화합물 및<br>화학제품 | 108,332     | 103,428.1   | 103,428.1 | —           | —         | 감) 4,903.9  | 3.5        |    |
|                | 조립금속제품        | 303,905.6   | 261,049.0   | —         | 261,049     | —         | 감) 42,856.6 | 9.0        |    |
|                | 기타기계 및<br>장비  | 346,570     | 334,774.4   | 112,721.4 | 222,053     | —         | 감) 11,795.6 | 11.5       |    |
|                | 의료정밀<br>광학기기  | 311,229.1   | 213,686.0   | —         | 213,686     | —         | 감) 97,543.1 | 7.3        |    |
| 지원<br>시설<br>용지 | 소 계           | 72,958      | 72,997.0    | 10,649.0  | 43,374      | 18,974    | 39.0        | 2.5        |    |
|                | 상업·업무         | 25,916      | 25,916.0    | —         | 25,916      | —         | 0.0         | 0.9        |    |
|                | 주 차 장         | 21,040.2    | 21,079.2    | 3,621.2   | 17,458      | —         | 39.0        | 0.7        |    |
|                | 종교시설          | 18,974      | 18,974.0    | —         | —           | 18,974    | 0.0         | 0.7        |    |
|                | 재활용처리장        | 7,027.8     | 7,027.8     | 7,027.8   | —           | —         | 0.0         | 0.2        |    |
| 공공<br>시설<br>용지 | 소 계           | 418,472     | 399,054.8   | 21,770.1  | 377,284.7   | —         | 감) 19,417.2 | 13.7       |    |
|                | 수 도 공 급       | 5,557       | 5,557.0     | —         | 5,557       | —         | 0.0         | 0.2        |    |
|                | 도 로           | 358,878.7   | 353,853.8   | 7,629.1   | 346,224.7   | —         | 감) 5,024.9  | 12.1       |    |
|                | 폐수 처리장        | 14,141      | 14,141.0    | 14,141    | 0           | —         | 0.0         | 0.5        |    |

| 구 분            |       | 면 적(㎡)    |           |           |           |           |             | 구성비<br>(%) | 비고 |
|----------------|-------|-----------|-----------|-----------|-----------|-----------|-------------|------------|----|
|                |       | 기 정       | 변 경       |           |           |           | 증감          |            |    |
|                |       |           | 소 계       | 1단계       | 2단계       | 3단계       |             |            |    |
| 공공<br>시설<br>용지 | 하 천   | 14,458.3  | －         | －         | 0         | －         | 감) 14,458.3 | 0.0        |    |
|                | 저 류 지 | 19,595    | 19,613.0  | －         | 19,613    |           | 18.0        | 0.7        |    |
|                | 철 도   | 5,842     | 5,890.0   | －         | 5,890     | －         | 48.0        | 0.2        |    |
| 공원<br>및<br>녹지  | 소 계   | 528,193.7 | 500,994.5 | 110,991.7 | 209,153.8 | 180,849   | 감) 27,199.2 | 17.2       |    |
|                | 공 원   | 97,507.6  | 98,387.6  | 24,217.6  | 74,170    | －         | 880.0       | 3.4        |    |
|                | 완충녹지  | 159,932.1 | 162,718.9 | 86,774.1  | 75,944.8  | －         | 2,786.8     | 5.6        |    |
|                | 연결녹지  | 89,196    | 59,039.0  | －         | 59,039    | －         | 감) 30,157.0 | 2.0        |    |
|                | 원지형녹지 | 181,558   | 180,849.0 | －         | －         | 180,849.0 | 감) 709.0    | 6.2        |    |
| 체육시설           |       | 705,645.4 | 706,352.0 | －         | －         | 706,352.0 | 706.6       | 24.2       |    |

나. 기반시설계획

(1) 도로시설(변경)

(가) 총괄표

| 구분 | 류별 | 폭원<br>(m) | 기 정     |            |           | 변 경     |            |           |          |           |     | 증감          | 구성비 | 비고 |
|----|----|-----------|---------|------------|-----------|---------|------------|-----------|----------|-----------|-----|-------------|-----|----|
|    |    |           | 노선<br>수 | 연 장<br>(m) | 소 계       | 노선<br>수 | 연 장<br>(m) | 소 계       | 면 적(㎡)   |           |     |             |     |    |
|    |    |           |         |            |           |         |            |           | 1단계      | 2단계       | 3단계 |             |     |    |
| 합계 |    |           | 31      | 15,190     | 358,878.7 | 29      | 14,925     | 353,853.8 | 72,022.3 | 281,831.5 | －   | 감) 5,024.9  |     |    |
| 대로 | 소계 |           | 12      | 7,929      | 258,449.1 | 11      | 7,492      | 249,289.5 | 67,462.0 | 181,827.5 | －   | 감) 9,159.6  |     |    |
|    | 1류 |           | 1       | 1,622      | 59,695.3  | 1       | 1,632      | 59,596.8  | 24,477.7 | 35,119.1  | －   | 감) 98.5     |     |    |
|    | 2류 |           | 10      | 5,875      | 187,818.5 | 10      | 5,860      | 189,692.7 | 42,984.3 | 146,708.4 | －   | 1,874.2     |     |    |
|    | 3류 |           | 1       | 432        | 10,935.3  | －       | －          | －         | －        | －         | －   | 감) 10,935.3 |     |    |
| 중로 | 소계 |           | 9       | 3,877      | 71,847.9  | 8       | 3,971      | 75,054.1  | 4,560.3  | 70,493.8  | －   | 3,206.2     |     |    |
|    | 1류 |           | 6       | 3,080      | 62,051.9  | 5       | 3,193      | 65,256.7  | 4,560.3  | 60,696.4  | －   | 3,204.8     |     |    |
|    | 2류 |           | 1       | 18         | 278.7     | 1       | 18         | 280.1     | －        | 280.1     | －   | 1.4         |     |    |
|    | 3류 |           | 2       | 779        | 9,517.3   | 2       | 760        | 9,517.3   | －        | 9,517.3   | －   | 0           |     |    |
| 소로 | 소계 |           | 10      | 3,384      | 28,581.7  | 10      | 3,462      | 29,510.2  | －        | 29,510.2  | －   | 928.5       |     |    |
|    | 1류 |           | 5       | 2,080      | 20,899.9  | 5       | 2,129      | 21,370.1  | －        | 21,370.1  | －   | 470.2       |     |    |
|    | 2류 |           | 1       | 185        | 1,546.9   | 1       | 185        | 1,546.9   | －        | 1,546.9   | －   | －           |     |    |
|    | 3류 |           | 4       | 1,119      | 6,134.9   | 4       | 1,148      | 6,593.2   | －        | 6,593.2   | －   | 458.3       |     |    |

■ 세부조서(총괄)

| 구분    | 규 모 |        |    |           | 기 능        | 연 장<br>(m) | 면적<br>(㎡) | 기 점        | 종 점        | 사용<br>형태 | 주요<br>경과지 | 최초<br>결정일            | 비고 |  |
|-------|-----|--------|----|-----------|------------|------------|-----------|------------|------------|----------|-----------|----------------------|----|--|
|       | 등급  | 류별     | 번호 | 폭원<br>(m) |            |            |           |            |            |          |           |                      |    |  |
| 합 계   |     | 31개 노선 |    |           |            | 15,190     | 358,878.7 |            |            |          |           |                      |    |  |
| 합 계   |     | 29개 노선 |    |           |            | 14,925     | 353,853.8 |            |            |          |           |                      |    |  |
| 대로 소계 |     | 12개 노선 |    |           |            | 7,929      | 258,413.1 |            |            |          |           |                      |    |  |
| 대로 소계 |     | 11개 노선 |    |           |            | 7,492      | 249,289.5 |            |            |          |           |                      |    |  |
| 기정    | 대로  | 1      | 2  | 35        | 주간선<br>도로  | 1,622      | 59,659.3  | 서 측<br>구역계 | 대로<br>2-13 | 일반<br>도로 |           | 전고제321호<br>(2008.12) |    |  |
| 변경    | 대로  | 1      | 2  | 35        | 주간선<br>도로  | 1,632      | 59,596.8  | 서 측<br>구역계 | 대로<br>2-13 | 일반<br>도로 |           | 전고제321호<br>(2008.12) |    |  |
| 기정    | 대로  | 2      | 5  | 30        | 보조간선<br>도로 | 2,073      | 65,742.4  | 대로<br>2-13 | 대로<br>2-14 | 일반<br>도로 |           | 전고제321호<br>(2008.12) |    |  |
| 변경    | 대로  | 2      | 5  | 30        | 보조간선<br>도로 | 2,096      | 66,982.1  | 대로<br>2-13 | 대로<br>2-14 | 일반<br>도로 |           | 전고제321호<br>(2008.12) |    |  |
| 기정    | 대로  | 2      | 6  | 30        | 보조간선<br>도로 | 1,534      | 48,484.3  | 대로<br>2-5  | 대로<br>2-11 | 일반<br>도로 |           | 전고제321호<br>(2008.12) |    |  |
| 변경    | 대로  | 2      | 6  | 30        | 보조간선<br>도로 | 1,530      | 49,397.3  | 대로<br>2-5  | 대로<br>2-11 | 일반<br>도로 |           | 전고제321호<br>(2008.12) |    |  |

| 구분    | 규 모 |       |    |           | 기 능        | 연 장<br>(m) | 면적<br>(㎡) | 기 점        | 종 점        | 사용<br>형태 | 주요<br>경과지 | 최초<br>결정일                | 비고  |
|-------|-----|-------|----|-----------|------------|------------|-----------|------------|------------|----------|-----------|--------------------------|-----|
|       | 등급  | 류별    | 번호 | 폭원<br>(m) |            |            |           |            |            |          |           |                          |     |
| 기정    | 대로  | 2     | 7  | 30        | 보조간선<br>도로 | 202        | 6,463.2   | 대로<br>2-6  | 대로<br>2-5  | 일반<br>도로 |           | 전고제321호<br>(2008.12)     | 1단계 |
| 기정    | 대로  | 2     | 8  | 30        | 보조간선<br>도로 | 269        | 9,137.5   | 대로<br>1-2  | 대로<br>2-5  | 일반<br>도로 |           | 전고제321호<br>(2008.12)     | 1단계 |
| 기정    | 대로  | 2     | 9  | 30        | 보조간선<br>도로 | 176        | 6,260.4   | 대로<br>2-6  | 대로<br>2-5  | 일반<br>도로 |           | 전고제321호<br>(2008.12)     |     |
| 변경    | 대로  | 2     | 9  | 30        | 보조간선<br>도로 | 177        | 6,000.4   | 대로<br>2-6  | 대로<br>2-5  | 일반<br>도로 |           | 전고제321호<br>(2008.12)     |     |
| 기정    | 대로  | 2     | 10 | 30        | 보조간선<br>도로 | 238        | 7,790.7   | 대로<br>1-2  | 대로<br>2-5  | 일반<br>도로 |           | 전고제321호<br>(2008.12)     |     |
| 변경    | 대로  | 2     | 10 | 30        | 보조간선<br>도로 | 238        | 7,553.0   | 대로<br>1-2  | 대로<br>2-5  | 일반<br>도로 |           | 전고제321호<br>(2008.12)     |     |
| 기정    | 대로  | 2     | 11 | 30        | 보조간선<br>도로 | 648        | 20,305.6  | 대로<br>2-5  | 중로<br>1-7  | 일반<br>도로 |           | 전고제321호<br>(2008.12)     |     |
| 변경    | 대로  | 2     | 11 | 30        | 보조간선<br>도로 | 655        | 21,028.3  | 대로<br>2-5  | 중로<br>1-7  | 일반<br>도로 |           | 전고제321호<br>(2008.12)     |     |
| 기정    | 대로  | 2     | 12 | 30        | 보조간선<br>도로 | 196        | 6,801.3   | 대로<br>1-2  | 대로<br>2-5  | 일반<br>도로 |           | 전고제321호<br>(2008.12)     |     |
| 기정    | 대로  | 2     | 13 | 30        | 보조간선<br>도로 | 333        | 11,067.1  | 대로<br>1-2  | 중로<br>1-9  | 일반<br>도로 |           | 전고제321호<br>(2008.12)     |     |
| 변경    | 대로  | 2     | 13 | 30        | 보조간선<br>도로 | 313        | 10,824.6  | 대로<br>1-2  | 중로<br>1-9  | 일반<br>도로 |           | 전고제321호<br>(2008.12)     |     |
| 기정    | 대로  | 2     | 14 | 30        | 주간선<br>도로  | 206        | 5,766.0   | 대로<br>2-5  | 남 측<br>구역계 | 일반<br>도로 |           | 전고제321호<br>(2008.12)     |     |
| 변경    | 대로  | 2     | 14 | 30        | 주간선<br>도로  | 184        | 5,505.0   | 대로<br>2-5  | 남 측<br>구역계 | 일반<br>도로 |           | 전고제321호<br>(2008.12)     |     |
| 기정    | 대로  | 3     | 5  | 25        | 보조간선<br>도로 | 432        | 10,935.3  | 대로<br>2-6  | 중로<br>1-7  | 일반<br>도로 |           | 전고제321호<br>(2008.12)     |     |
| 폐지    | 대로  | 3     | 5  | 25        | 보조간선<br>도로 | 432        | 10,935.3  | 대로<br>2-6  | 중로<br>1-7  | 일반<br>도로 |           | 전고제321호<br>(2008.12)     |     |
| 중로 소계 |     | 9개 노선 |    |           |            | 3,877      | 71,847.9  |            |            |          |           |                          |     |
| 중로 소계 |     | 8개 노선 |    |           |            | 3,971      | 75,054.1  |            |            |          |           |                          |     |
| 기정    | 중로  | 1     | 6  | 20        | 국지도로       | 572        | 11,405.5  | 대로<br>2-6  | 대로<br>3-5  | 일반<br>도로 |           | 전고제321호<br>(2008.12)     |     |
| 변경    | 중로  | 1     | 6  | 20        | 국지도로       | 738        | 15,206.1  | 대로<br>2-6  | 대로<br>2-6  | 일반<br>도로 |           | 전고제321호<br>(2008.12)     |     |
| 기정    | 중로  | 1     | 7  | 20        | 국지도로       | 807        | 16,221.5  | 대로<br>2-11 | 대로<br>3-5  | 일반<br>도로 |           | 전고제321호<br>(2008.12)     |     |
| 변경    | 중로  | 1     | 7  | 20        | 국지도로       | 1,107      | 22,537.2  | 대로<br>2-11 | 대로<br>2-11 | 일반<br>도로 |           | 전고제321호<br>(2008.12)     |     |
| 기정    | 중로  | 1     | 8  | 20        | 국지도로       | 286        | 5,940.8   | 대로<br>2-11 | 대로<br>3-5  | 일반<br>도로 |           | 전고제321호<br>(2008.12)     |     |
| 폐지    | 중로  | 1     | 8  | 20        | 국지도로       | 286        | 5,940.8   | 대로<br>2-11 | 대로<br>3-5  | 일반<br>도로 |           | 전고제321호<br>(2008.12)     |     |
| 기정    | 중로  | 1     | 9  | 20        | 국지도로       | 738        | 14,943.2  | 대로<br>2-11 | 중로<br>1-10 | 일반<br>도로 |           | 전고제321호<br>(2008.12)     |     |
| 변경    | 중로  | 1     | 9  | 20        | 국지도로       | 714        | 14,563.6  | 대로<br>2-11 | 중로<br>1-10 | 일반<br>도로 |           | 전고제321호<br>(2008.12)     |     |
| 기정    | 중로  | 1     | 10 | 20        | 국지도로       | 460        | 8,980.6   | 대로<br>1-2  | 소로<br>1-33 | 일반<br>도로 |           | 전고제321호<br>(2008.12)     |     |
| 변경    | 중로  | 1     | 10 | 20        | 국지도로       | 417        | 8,389.5   | 대로<br>1-2  | 소로<br>1-33 | 일반<br>도로 |           | 전고제321호<br>(2008.12)     |     |
| 기정    | 중로  | 1     | 11 | 20        | 국지도로       | 217        | 4,560.3   | 대로<br>2-6  | 대로<br>2-5  | 일반<br>도로 |           | 전고제321호<br>(2008.12)     | 1단계 |
| 기정    | 중로  | 2     | 00 | 15        | 국지도로       | 18         | 278.7     | 대로<br>1-2  | 북 측<br>구역계 | 일반<br>도로 |           | 전고제392호<br>(2011.11.11.) |     |
| 변경    | 중로  | 2     | 00 | 15        | 국지도로       | 18         | 280.1     | 대로<br>1-2  | 북 측<br>구역계 | 일반<br>도로 |           | 전고제392호<br>(2011.11.11.) |     |
| 기정    | 중로  | 3     | 28 | 12        | 국지도로       | 116        | 1,441.8   | 대로<br>2-6  | 중로<br>3-29 | 일반<br>도로 |           | 전고제321호<br>(2008.12)     |     |



| 구분    | 규 모 |        |     |           | 기 능  | 연 장<br>(m) | 면적<br>(㎡) | 기 점        | 종 점        | 사용<br>형태        | 주요<br>경과지 | 최초<br>결정일            | 비고 |
|-------|-----|--------|-----|-----------|------|------------|-----------|------------|------------|-----------------|-----------|----------------------|----|
|       | 등급  | 류별     | 번호  | 폭원<br>(m) |      |            |           |            |            |                 |           |                      |    |
| 기정    | 중로  | 3      | 29  | 12        | 국지도로 | 663        | 8,075.5   | 중로<br>3-28 | 중로<br>3-28 | 일반<br>도로        |           | 전고제321호<br>(2008.12) |    |
| 변경    | 중로  | 3      | 29  | 12        | 국지도로 | 644        | 8,075.5   | 중로<br>3-28 | 중로<br>3-28 | 일반<br>도로        |           | 전고제321호<br>(2008.12) |    |
| 소로 소계 |     | 10개 노선 |     |           |      | 3,384      | 28,581.7  |            |            |                 |           |                      |    |
| 소로 소계 |     | 10개 노선 |     |           |      | 3,462      | 29,510.2  |            |            |                 |           |                      |    |
| 기정    | 소로  | 1      | 28  | 10        | 국지도로 | 463        | 4,468.2   | 대로<br>2-11 | 대로<br>2-11 | 일반<br>도로        |           | 전고제321호<br>(2008.12) |    |
| 변경    | 소로  | 1      | 28  | 10        | 국지도로 | 447        | 4,468.3   | 대로<br>2-11 | 대로<br>2-11 | 일반<br>도로        |           | 전고제321호<br>(2008.12) |    |
| 기정    | 소로  | 1      | 29  | 10        | 국지도로 | 989        | 9,916.9   | 소로<br>1-33 | 중로<br>1-9  | 일반<br>도로        |           | 전고제321호<br>(2008.12) |    |
| 변경    | 소로  | 1      | 29  | 10        | 국지도로 | 1,007      | 10,097.6  | 소로<br>1-33 | 중로<br>1-9  | 일반<br>도로        |           | 전고제321호<br>(2008.12) |    |
| 기정    | 소로  | 1      | 30  | 10        | 국지도로 | 170        | 1,722.1   | 중로<br>1-9  | 소로<br>1-29 | 일반<br>도로        |           | 전고제321호<br>(2008.12) |    |
| 변경    | 소로  | 1      | 30  | 10        | 국지도로 | 189        | 1918.8    | 중로<br>1-9  | 소로<br>1-29 | 일반<br>도로        |           | 전고제321호<br>(2008.12) |    |
| 기정    | 소로  | 1      | 31  | 10        | 국지도로 | 44         | 456.4     | 대로<br>1-2  | 북 측<br>구역계 | 일반<br>도로        |           | 전고제321호<br>(2008.12) |    |
| 변경    | 소로  | 1      | 31  | 10        | 국지도로 | 44         | 405.6     | 대로<br>1-2  | 북 측<br>구역계 | 일반<br>도로        |           | 전고제321호<br>(2008.12) |    |
| 기정    | 소로  | 1      | 33  | 10        | 국지도로 | 414        | 4,336.3   | 중로<br>1-10 | 골프장<br>구역계 | 일반<br>도로        |           | 전고제321호<br>(2008.12) |    |
| 변경    | 소로  | 1      | 33  | 10        | 국지도로 | 442        | 4,479.8   | 중로<br>1-10 | 골프장<br>구역계 | 일반<br>도로        |           | 전고제321호<br>(2008.12) |    |
| 기정    | 소로  | 2      | 159 | 8         | 국지도로 | 185        | 1,546.9   | 대로<br>2-14 | 중로<br>3-29 | 일반<br>도로        |           | 전고제321호<br>(2008.12) |    |
| 기정    | 소로  | 3      | 43  | 6         | 국지도로 | 668        | 4,166.0   | 남 측<br>구역계 | 남 측<br>구역계 | 일반<br>도로        |           | 전고제321호<br>(2008.12) |    |
| 변경    | 소로  | 3      | 43  | 6         | 국지도로 | 691        | 4,166.1   | 남 측<br>구역계 | 남 측<br>구역계 | 일반<br>도로        |           | 전고제321호<br>(2008.12) |    |
| 기정    | 소로  | 3      | 44  | 6         | 국지도로 | 281        | 1,459.3   | 소로<br>1-28 | 배수지        | 일반<br>도로        |           | 전고제321호<br>(2008.12) |    |
| 기정    | 소로  | 3      | 45  | 3         | 특수도로 | 30         | 90.7      | 대로<br>2-6  | 중로<br>3-29 | 보행자<br>전용<br>도로 |           | 전고제321호<br>(2008.12) |    |
| 기정    | 소로  | 3      | 46  | 3         | 특수도로 | 140        | 418.9     | 대로<br>2-11 | 연결<br>녹지   | 보행자<br>전용<br>도로 |           | 전고제321호<br>(2008.12) |    |
| 폐지    | 소로  | 3      | 46  | 3         | 특수도로 | 140        | 418.9     | 대로<br>2-11 | 연결<br>녹지   | 보행자<br>전용<br>도로 |           | 전고제321호<br>(2008.12) |    |
| 신설    | 소로  | 3      | 00  | 6         | 특수도로 | 146        | 877.1     | 중로<br>1-7  | 중로<br>1-7  | 보행자<br>전용<br>도로 |           |                      |    |

■ 1단계 세부조서

| 구분    | 규 모 |       |    |           | 기 능        | 연 장<br>(m) | 면적<br>(㎡) | 기 점        | 종 점        | 사용<br>형태 | 주요<br>경과지 | 최초<br>결정일            | 비고 |
|-------|-----|-------|----|-----------|------------|------------|-----------|------------|------------|----------|-----------|----------------------|----|
|       | 등급  | 류별    | 번호 | 폭원<br>(m) |            |            |           |            |            |          |           |                      |    |
| 합 계   |     | 5개 노선 |    |           |            | 2,210      | 72,022.3  |            |            |          |           |                      |    |
| 대로 소계 |     | 4개 노선 |    |           |            | 1,993      | 67,462.0  |            |            |          |           |                      |    |
| 기정    | 대로  | 1     | 2  | 35        | 주간선<br>도로  | 661        | 24,477.7  | 서 측<br>구역계 | 대로<br>2-13 | 일반<br>도로 |           | 전고제321호<br>(2008.12) |    |
| 기정    | 대로  | 2     | 5  | 30        | 보조간선<br>도로 | 861        | 27,383.6  | 대로<br>2-13 | 대로<br>2-14 | 일반<br>도로 |           | 전고제321호<br>(2008.12) |    |
| 기정    | 대로  | 2     | 7  | 30        | 보조간선<br>도로 | 202        | 6,463.2   | 대로<br>2-6  | 대로<br>2-5  | 일반<br>도로 |           | 전고제321호<br>(2008.12) |    |
| 기정    | 대로  | 2     | 8  | 30        | 보조간선<br>도로 | 269        | 9,137.5   | 대로<br>1-2  | 대로<br>2-5  | 일반<br>도로 |           | 전고제321호<br>(2008.12) |    |

| 구분    | 규 모 |       |    |           | 기 능  | 연 장<br>(m) | 면적<br>(㎡) | 기 점       | 종 점       | 사용<br>형태 | 주요<br>경과지 | 최초<br>결정일            | 비고 |
|-------|-----|-------|----|-----------|------|------------|-----------|-----------|-----------|----------|-----------|----------------------|----|
|       | 등급  | 류별    | 번호 | 폭원<br>(m) |      |            |           |           |           |          |           |                      |    |
| 중로 소계 |     | 1개 노선 |    |           |      | 217        | 4,560.3   |           |           |          |           |                      |    |
| 기정    | 중로  | 1     | 11 | 20        | 국지도로 | 217        | 4,560.3   | 대로<br>2-6 | 대로<br>2-5 | 일반<br>도로 |           | 전고제321호<br>(2008.12) |    |

■ 2단계 세부조서

| 구분    | 규 모 |        |    |           | 기 능        | 연 장<br>(m) | 면적<br>(㎡) | 기 점        | 종 점        | 사용<br>형태 | 주요<br>경과지 | 최초<br>결정일            | 비고  |
|-------|-----|--------|----|-----------|------------|------------|-----------|------------|------------|----------|-----------|----------------------|-----|
|       | 등급  | 류별     | 번호 | 폭원<br>(m) |            |            |           |            |            |          |           |                      |     |
| 합 계   |     | 31개 노선 |    |           |            | 12,715     | 286,856.4 |            |            |          |           |                      |     |
| 합 계   |     | 29개 노선 |    |           |            | 14,925     | 353,853.8 |            |            |          |           |                      |     |
| 대로 소계 |     | 12개 노선 |    |           |            | 7,929      | 258,413.1 |            |            |          |           |                      |     |
| 대로 소계 |     | 9개 노선  |    |           |            | 5,499      | 181,827.5 |            |            |          |           |                      |     |
| 기정    | 대로  | 1      | 2  | 35        | 주간선<br>도로  | 961        | 35,181.6  | 서 측<br>구역계 | 대로<br>2-13 | 일반<br>도로 |           | 전고제321호<br>(2008.12) |     |
| 변경    | 대로  | 1      | 2  | 35        | 주간선<br>도로  | 971        | 35,119.1  | 서 측<br>구역계 | 대로<br>2-13 | 일반<br>도로 |           | 전고제321호<br>(2008.12) | 2단계 |
| 기정    | 대로  | 2      | 5  | 30        | 보조간선<br>도로 | 1,212      | 38,358.8  | 대로<br>2-13 | 대로<br>2-14 | 일반<br>도로 |           | 전고제321호<br>(2008.12) |     |
| 변경    | 대로  | 2      | 5  | 30        | 보조간선<br>도로 | 884        | 28,623.3  | 대로<br>2-13 | 대로<br>2-14 | 일반<br>도로 |           | 전고제321호<br>(2008.12) | 2단계 |
| 기정    | 대로  | 2      | 6  | 30        | 보조간선<br>도로 | 1,534      | 48,484.3  | 대로<br>2-5  | 대로<br>2-11 | 일반<br>도로 |           | 전고제321호<br>(2008.12) |     |
| 변경    | 대로  | 2      | 6  | 30        | 보조간선<br>도로 | 1,530      | 49,397.3  | 대로<br>2-5  | 대로<br>2-11 | 일반<br>도로 |           | 전고제321호<br>(2008.12) |     |
| 기정    | 대로  | 2      | 9  | 30        | 보조간선<br>도로 | 176        | 6,260.4   | 대로<br>2-6  | 대로<br>2-5  | 일반<br>도로 |           | 전고제321호<br>(2008.12) |     |
| 변경    | 대로  | 2      | 9  | 30        | 보조간선<br>도로 | 177        | 6,000.4   | 대로<br>2-6  | 대로<br>2-5  | 일반<br>도로 |           | 전고제321호<br>(2008.12) |     |
| 기정    | 대로  | 2      | 10 | 30        | 보조간선<br>도로 | 238        | 7,790.7   | 대로<br>1-2  | 대로<br>2-5  | 일반<br>도로 |           | 전고제321호<br>(2008.12) |     |
| 변경    | 대로  | 2      | 10 | 30        | 보조간선<br>도로 | 238        | 7,553.0   | 대로<br>1-2  | 대로<br>2-5  | 일반<br>도로 |           | 전고제321호<br>(2008.12) |     |
| 기정    | 대로  | 2      | 11 | 30        | 보조간선<br>도로 | 648        | 20,305.6  | 대로<br>2-5  | 중로<br>1-7  | 일반<br>도로 |           | 전고제321호<br>(2008.12) |     |
| 변경    | 대로  | 2      | 11 | 30        | 보조간선<br>도로 | 655        | 21,028.3  | 대로<br>2-5  | 중로<br>1-7  | 일반<br>도로 |           | 전고제321호<br>(2008.12) |     |
| 기정    | 대로  | 2      | 12 | 30        | 보조간선<br>도로 | 196        | 6,801.3   | 대로<br>1-2  | 대로<br>2-5  | 일반<br>도로 |           | 전고제321호<br>(2008.12) |     |
| 기정    | 대로  | 2      | 13 | 30        | 보조간선<br>도로 | 333        | 11,067.1  | 대로<br>1-2  | 중로<br>1-9  | 일반<br>도로 |           | 전고제321호<br>(2008.12) |     |
| 변경    | 대로  | 2      | 13 | 30        | 보조간선<br>도로 | 313        | 10,824.6  | 대로<br>1-2  | 중로<br>1-9  | 일반<br>도로 |           | 전고제321호<br>(2008.12) |     |
| 기정    | 대로  | 2      | 14 | 30        | 주간선<br>도로  | 206        | 5,766.0   | 대로<br>2-5  | 남 측<br>구역계 | 일반<br>도로 |           | 전고제321호<br>(2008.12) |     |
| 변경    | 대로  | 2      | 14 | 30        | 주간선<br>도로  | 184        | 5,505.0   | 대로<br>2-5  | 남 측<br>구역계 | 일반<br>도로 |           | 전고제321호<br>(2008.12) |     |
| 기정    | 대로  | 3      | 5  | 25        | 보조간선<br>도로 | 432        | 10,935.3  | 대로<br>2-6  | 중로<br>1-7  | 일반<br>도로 |           | 전고제321호<br>(2008.12) |     |
| 폐지    | 대로  | 3      | 5  | 25        | 보조간선<br>도로 | 432        | 10,935.3  | 대로<br>2-6  | 중로<br>1-7  | 일반<br>도로 |           | 전고제321호<br>(2008.12) |     |
| 중로 소계 |     | 9개 노선  |    |           |            | 3,660      | 67,276.0  |            |            |          |           |                      |     |
| 중로 소계 |     | 7개 노선  |    |           |            | 3,754      | 70,493.8  |            |            |          |           |                      |     |
| 기정    | 중로  | 1      | 6  | 20        | 국지도로       | 572        | 11,405.5  | 대로<br>2-6  | 대로<br>3-5  | 일반<br>도로 |           | 전고제321호<br>(2008.12) |     |
| 변경    | 중로  | 1      | 6  | 20        | 국지도로       | 738        | 15,206.1  | 대로<br>2-6  | 대로<br>2-6  | 일반<br>도로 |           | 전고제321호<br>(2008.12) |     |
| 기정    | 중로  | 1      | 7  | 20        | 국지도로       | 807        | 16,221.5  | 대로<br>2-11 | 대로<br>3-5  | 일반<br>도로 |           | 전고제321호<br>(2008.12) |     |
| 변경    | 중로  | 1      | 7  | 20        | 국지도로       | 1,107      | 22,537.2  | 대로<br>2-11 | 대로<br>2-11 | 일반<br>도로 |           | 전고제321호<br>(2008.12) |     |

| 구분    | 규 모 |        |     |           | 기 능  | 연 장<br>(m) | 면적<br>(㎡) | 기 점        | 종 점        | 사용<br>형태        | 주요<br>경과지 | 최초<br>결정일                | 비고 |
|-------|-----|--------|-----|-----------|------|------------|-----------|------------|------------|-----------------|-----------|--------------------------|----|
|       | 등급  | 류별     | 번호  | 폭원<br>(m) |      |            |           |            |            |                 |           |                          |    |
| 기정    | 중로  | 1      | 8   | 20        | 국지도로 | 286        | 5,940.8   | 대로<br>2-11 | 대로<br>3-5  | 일반<br>도로        |           | 전고제321호<br>(2008.12)     |    |
| 폐지    | 중로  | 1      | 8   | 20        | 국지도로 | 286        | 5,940.8   | 대로<br>2-11 | 대로<br>3-5  | 일반<br>도로        |           | 전고제321호<br>(2008.12)     |    |
| 기정    | 중로  | 1      | 9   | 20        | 국지도로 | 738        | 14,943.2  | 대로<br>2-11 | 중로<br>1-10 | 일반<br>도로        |           | 전고제321호<br>(2008.12)     |    |
| 변경    | 중로  | 1      | 9   | 20        | 국지도로 | 714        | 14,563.6  | 대로<br>2-11 | 중로<br>1-10 | 일반<br>도로        |           | 전고제321호<br>(2008.12)     |    |
| 기정    | 중로  | 1      | 10  | 20        | 국지도로 | 460        | 8,980.6   | 대로<br>1-2  | 소로<br>1-33 | 일반<br>도로        |           | 전고제321호<br>(2008.12)     |    |
| 변경    | 중로  | 1      | 10  | 20        | 국지도로 | 417        | 8,389.5   | 대로<br>1-2  | 소로<br>1-33 | 일반<br>도로        |           | 전고제321호<br>(2008.12)     |    |
| 기정    | 중로  | 2      | 00  | 15        | 국지도로 | 18         | 278.7     | 대로<br>1-2  | 북 측<br>구역계 | 일반<br>도로        |           | 전고제392호<br>(2011.11.11.) |    |
| 변경    | 중로  | 2      | 00  | 15        | 국지도로 | 18         | 280.1     | 대로<br>1-2  | 북 측<br>구역계 | 일반<br>도로        |           | 전고제392호<br>(2011.11.11.) |    |
| 기정    | 중로  | 3      | 28  | 12        | 국지도로 | 116        | 1,441.8   | 대로<br>2-6  | 중로<br>3-29 | 일반<br>도로        |           | 전고제321호<br>(2008.12)     |    |
| 기정    | 중로  | 3      | 29  | 12        | 국지도로 | 663        | 8,075.5   | 중로<br>3-28 | 중로<br>3-28 | 일반<br>도로        |           | 전고제321호<br>(2008.12)     |    |
| 변경    | 중로  | 3      | 29  | 12        | 국지도로 | 644        | 8,075.5   | 중로<br>3-28 | 중로<br>3-28 | 일반<br>도로        |           | 전고제321호<br>(2008.12)     |    |
| 소로 소계 |     | 10개 노선 |     |           |      | 3,384      | 28,581.7  |            |            |                 |           |                          |    |
| 소로 소계 |     | 10개 노선 |     |           |      | 3,462      | 29,510.2  |            |            |                 |           |                          |    |
| 기정    | 소로  | 1      | 28  | 10        | 국지도로 | 463        | 4,468.2   | 대로<br>2-11 | 대로<br>2-11 | 일반<br>도로        |           | 전고제321호<br>(2008.12)     |    |
| 변경    | 소로  | 1      | 28  | 10        | 국지도로 | 447        | 4,468.3   | 대로<br>2-11 | 대로<br>2-11 | 일반<br>도로        |           | 전고제321호<br>(2008.12)     |    |
| 기정    | 소로  | 1      | 29  | 10        | 국지도로 | 989        | 9,916.9   | 소로<br>1-33 | 중로<br>1-9  | 일반<br>도로        |           | 전고제321호<br>(2008.12)     |    |
| 변경    | 소로  | 1      | 29  | 10        | 국지도로 | 1,007      | 10,097.6  | 소로<br>1-33 | 중로<br>1-9  | 일반<br>도로        |           | 전고제321호<br>(2008.12)     |    |
| 기정    | 소로  | 1      | 30  | 10        | 국지도로 | 170        | 1,722.1   | 중로<br>1-9  | 소로<br>1-29 | 일반<br>도로        |           | 전고제321호<br>(2008.12)     |    |
| 변경    | 소로  | 1      | 30  | 10        | 국지도로 | 189        | 1918.8    | 중로<br>1-9  | 소로<br>1-29 | 일반<br>도로        |           | 전고제321호<br>(2008.12)     |    |
| 기정    | 소로  | 1      | 31  | 10        | 국지도로 | 44         | 456.4     | 대로<br>1-2  | 북 측<br>구역계 | 일반<br>도로        |           | 전고제321호<br>(2008.12)     |    |
| 변경    | 소로  | 1      | 31  | 10        | 국지도로 | 44         | 405.6     | 대로<br>1-2  | 북 측<br>구역계 | 일반<br>도로        |           | 전고제321호<br>(2008.12)     |    |
| 기정    | 소로  | 1      | 33  | 10        | 국지도로 | 414        | 4,336.3   | 중로<br>1-10 | 골프장<br>구역계 | 일반<br>도로        |           | 전고제321호<br>(2008.12)     |    |
| 변경    | 소로  | 1      | 33  | 10        | 국지도로 | 442        | 4,479.8   | 중로<br>1-10 | 골프장<br>구역계 | 일반<br>도로        |           | 전고제321호<br>(2008.12)     |    |
| 기정    | 소로  | 2      | 159 | 8         | 국지도로 | 185        | 1,546.9   | 대로<br>2-14 | 중로<br>3-29 | 일반<br>도로        |           | 전고제321호<br>(2008.12)     |    |
| 기정    | 소로  | 3      | 43  | 6         | 국지도로 | 668        | 4,166.0   | 남 측<br>구역계 | 남 측<br>구역계 | 일반<br>도로        |           | 전고제321호<br>(2008.12)     |    |
| 변경    | 소로  | 3      | 43  | 6         | 국지도로 | 691        | 4,166.1   | 남 측<br>구역계 | 남 측<br>구역계 | 일반<br>도로        |           | 전고제321호<br>(2008.12)     |    |
| 기정    | 소로  | 3      | 44  | 6         | 국지도로 | 281        | 1,459.3   | 소로<br>1-28 | 배수지        | 일반<br>도로        |           | 전고제321호<br>(2008.12)     |    |
| 기정    | 소로  | 3      | 45  | 3         | 특수도로 | 30         | 90.7      | 대로<br>2-6  | 중로<br>3-29 | 보행자<br>전용<br>도로 |           | 전고제321호<br>(2008.12)     |    |
| 기정    | 소로  | 3      | 46  | 3         | 특수도로 | 140        | 418.9     | 대로<br>2-11 | 연결<br>녹지   | 보행자<br>전용<br>도로 |           | 전고제321호<br>(2008.12)     |    |
| 폐지    | 소로  | 3      | 46  | 3         | 특수도로 | 140        | 418.9     | 대로<br>2-11 | 연결<br>녹지   | 보행자<br>전용<br>도로 |           | 전고제321호<br>(2008.12)     |    |
| 신설    | 소로  | 3      | 00  | 6         | 특수도로 | 146        | 877.1     | 중로<br>1-7  | 중로<br>1-7  | 보행자<br>전용<br>도로 |           |                          |    |

| (2) 주차장시설 (변경) |                |     |                      |          |          |         |        |     |      |            |                      |    |
|----------------|----------------|-----|----------------------|----------|----------|---------|--------|-----|------|------------|----------------------|----|
| 구분             | 도면<br>표시<br>번호 | 시설명 | 위 치                  | 면 적 (㎡)  |          |         |        |     |      | 구성비<br>(%) | 최 초<br>결정일           | 비고 |
|                |                |     |                      | 기정       | 변 경      |         |        |     | 증감   |            |                      |    |
|                |                |     |                      |          | 소 계      | 1단계     | 2단계    | 3단계 |      |            |                      |    |
| 합 계            |                | 6개소 |                      | 21,040.2 | 21,079.2 | 3,621.2 | 17,458 | -   | 39.0 |            |                      |    |
| 기정             | 5              | 주차장 | 장흥읍 삼산리<br>700-3답 일원 | 4,218.0  | 4,218    | -       | 4,218  | -   | -    |            | 전고제321호<br>(2008.12) |    |
| 기정             | 6              | 주차장 | 장흥읍 해당리<br>141-2답 일원 | 5,173    | 5,173    | -       | 5,173  | -   | -    |            | 전고제321호<br>(2008.12) |    |
| 기정             | 7              | 주차장 | 장흥읍 해당리<br>144-3답 일원 | 3,621.2  | 3,621.2  | 3,621.2 | -      | -   | -    |            | 전고제321호<br>(2008.12) |    |
| 변경             | 8              | 주차장 | 장흥읍 삼산리<br>708-1답 일원 | 5,670    | 5,709    | -       | 5,709  | -   | 39.0 |            | 전고제321호<br>(2008.12) |    |
| 기정             | 9              | 주차장 | 장흥읍 해당리<br>146-1답 일원 | 1,200    | 1,200    | -       | 1,200  | -   | -    |            | 전고제331호<br>(2009.5)  |    |
| 기정             | 10             | 주차장 | 장흥읍 향양리<br>92-4답 일원  | 1,158    | 1,158    | -       | 1,158  | -   | -    |            | 전고제331호<br>(2009.5)  |    |

■ 주차장 변경(결정) 사유서

| 구 분 | 시설명 | 변 경 내 용        | 변 경 사 유                         |
|-----|-----|----------------|---------------------------------|
| 8   | 주차장 | 시설면적 증가 및 위치변경 | 토지효율성을 높이기 위한 위치변경<br>및 시설면적 증가 |

(3) 철도(변경)

| 구분  | 도면<br>표시<br>번호 | 시설명 | 시설의<br>세분 | 위 치 | 면 적 (㎡) |       |     |       | 증감 | 구성비<br>(%) | 최 초<br>결정일 | 비고 |                   |
|-----|----------------|-----|-----------|-----|---------|-------|-----|-------|----|------------|------------|----|-------------------|
|     |                |     |           |     | 기정      | 변 경   |     |       |    |            |            |    |                   |
|     |                |     |           |     |         | 소 계   | 1단계 | 2단계   |    |            |            |    | 3단계               |
| 합 계 |                |     | 1 개소      |     | 5,842   | 5,890 | －   | 5,890 | －  | 48         | 100.0      |    |                   |
|     | 1              | 철도  | 일반<br>철도  |     | 5,842   | 5,890 | －   | 5,890 | －  | 48         | 100.0      | －  | 터널구간<br>녹지로<br>포함 |

■ 철도결정(변경) 사유서

| 도면표시<br>번호 | 시설명 | 변 경 내 용 | 변 경 사 유                                     |
|------------|-----|---------|---|
| 1          | 철도  | 시설면적 증가 | 대로3-5호선 폐지에 따른 철도선형변경 및<br>수로교 설치에 따른 면적 변경 |

(4) 공원·녹지시설(변경)

(가) 공원조서

| 구분 | 도면<br>표시<br>번호 | 공원명      | 시설의<br>종류          | 위 치 | 면 적(㎡)   |          |          |        |     | 구성비<br>(%) | 최 초<br>결정일 | 비고                   |    |
|----|----------------|----------|--------------------|-----|----------|----------|----------|--------|-----|------------|------------|----------------------|----|
|    |                |          |                    |     | 기 정      | 변 경      |          |        |     |            |            |                      | 증감 |
|    |                |          |                    |     |          | 소 계      | 1단계      | 2단계    | 3단계 |            |            |                      |    |
| 합계 |                |          | 2개소                |     | 97,507.6 | 98,387.6 | 24,217.6 | 74,170 | -   | 880        | 100.0      |                      |    |
| 9  | 공원             | 근린<br>공원 | 장흥읍 삼산리<br>산99임 일원 |     | 73,290   | 74,170   | -        | 74,170 | -   | 880        | 75.4       | 전고제321호<br>(2008.12) |    |
| 1  | 공원             | 체육<br>공원 | 장흥읍 해당리<br>556학 일원 |     | 24,217.6 | 24,217.6 | 24,217.6 | -      | -   | -          | 24.6       | 전고제321호<br>(2008.12) |    |

■ 공원 변경 사유서

| 도면표시<br>번호 | 시설명  | 변 경 내 용                              | 변 경 사 유                    |
|------------|------|--------------------------------------|----------------------------|
| 1          | 체육공원 | 시설 면적 880㎡ 증가<br>(73,290㎡ → 74,170㎡) | 중로1-9호선 선형 변경에 따른 면적<br>증가 |

(나) 녹지조서

| 구분 | 도면<br>표시<br>번호 | 공원명  | 시설의<br>종류 | 위 치                      | 면 적(㎡)    |           |          |         |     | 구성비<br>(%) | 최 초<br>결정일 | 비고                       |    |
|----|----------------|------|-----------|--------------------------|-----------|-----------|----------|---------|-----|------------|------------|--------------------------|----|
|    |                |      |           |                          | 기 정       | 변 경       |          |         |     |            |            |                          | 증감 |
|    |                |      |           |                          |           | 소 계       | 1단계      | 2단계     | 3단계 |            |            |                          |    |
| 합계 |                | 14개소 |           |                          | 249,129.1 | 221,757.9 | 22,380.9 | 199,377 | -   | 감)27,371.2 | 100.0      |                          |    |
| 변경 | 6              | 녹지   | 완충<br>녹지  | 장흥읍 상리<br>11-5답 일원       | 14299.7   | 14,528.1  | 4,581.1  | 9,947.0 | -   | 228.4      | 6.6        | 전고<br>제321호<br>(2008.12) |    |
| 변경 | 7              | 녹지   | 완충<br>녹지  | 장흥읍 삼산리<br>640임 일원       | 26,148    | 26,559    | -        | 26,559  | -   | 411.0      | 12.0       | 전고<br>제252호<br>(2009.05) |    |
| 변경 | 8              | 녹지   | 완충<br>녹지  | 장흥읍 향양리<br>93-14답 일원     | 12,392    | 14,476    | -        | 14,476  | -   | 2,084.0    | 6.5        | 전고<br>제321호<br>(2008.12) |    |
| 변경 | 9              | 녹지   | 완충<br>녹지  | 장흥읍 향양리<br>1014-4답<br>일원 | 4,856     | 4,838     | -        | 4,838   | -   | -18.0      | 2.2        | 전고<br>제321호<br>(2008.12) |    |
| 기정 | 10             | 녹지   | 완충<br>녹지  | 장흥읍 금산리<br>426답 일원       | 15,963    | 15,963    | -        | 15,963  | -   | 0.0        | 7.2        | 전고<br>제321호<br>(2008.12) |    |
| 기정 | 11             | 녹지   | 완충<br>녹지  | 장흥읍 금산리<br>428답 일원       | 2,211     | 2,211     | -        | 2,211   | -   | 0.0        | 1.0        | 전고<br>제321호<br>(2008.12) |    |
| 변경 | 12             | 녹지   | 완충<br>녹지  | 장흥읍 해당리<br>315-7도 일원     | 64,621    | 64,124.4  | 9,946.4  | 54,178  | -   | 감) 496.6   | 28.9       | 전고<br>제321호<br>(2008.12) |    |
| 기정 | 13             | 녹지   | 완충<br>녹지  | 장흥읍 상리<br>15-8답 일원       | 7,853.4   | 7,853.4   | 7,853.4  | -       | -   | 0.0        | 3.5        | 전고<br>제252호<br>(2009.05) |    |
| 기정 | 14             | 녹지   | 완충<br>녹지  | 장흥읍 삼산리<br>산35-1임<br>일원  | 11,588    | 11,588    | -        | 11,588  | -   | 0.0        | 5.2        | 전고<br>제252호<br>(2009.05) |    |
| 변경 | 15             | 녹지   | 연결<br>녹지  | 장흥읍 삼산리<br>산108임 일원      | 71,881    | 56,458    | -        | 56458   | -   | 감)15,423.0 | 25.5       | 전고<br>제321호<br>(2008.12) |    |
| 폐지 | 16             | 녹지   | 연결<br>녹지  | 장흥읍 해당리<br>607-1답 일원     | 7,132     | -         | -        | -       | -   | 감) 7,132.0 | 0.0        | 전고<br>제252호<br>(2009.05) |    |
| 폐지 | 17             | 녹지   | 연결<br>녹지  | 장흥읍 해당리<br>608-3답 일원     | 7,604     | -         | -        | -       | -   | 감) 7,604.0 | 0.0        | 전고<br>제252호<br>(2009.05) |    |
| 변경 | 18             | 녹지   | 연결<br>녹지  | 장흥읍 축내리<br>21-1답 일원      | 2,580     | 2,581     | -        | 2,581   | -   | 1.0        | 1.2        | 전고<br>제252호<br>(2009.05) |    |
| 신설 | 19             | 녹지   | 완충<br>녹지  | 장흥읍 축내리<br>21-1답 일원      |           | 578       | -        | 578     | -   | 578.0      | 0.3        |                          |    |

■ 녹지 변경 사유서

| 도면표시<br>번호 | 시설명  | 변 경 내 용                                | 변 경 사 유                                |
|------------|------|--|--|
| 6          | 완충녹지 | 시설 면적 228.4㎡ 증가<br>14,299.7㎡→14,528.1㎡ | 구적오차 정정에 따른 면적변경                       |
| 7          | 완충녹지 | 시설 면적 411㎡ 증가<br>26,148㎡→26,559㎡       | 소하천 폐지에 따른 완충녹지 변경 및<br>면적변경           |
| 8          | 완충녹지 | 시설 면적 2,084㎡ 증가<br>12,392㎡→14,476㎡     | 소하천 폐지에 따른 완충녹지 변경 및<br>면적변경           |
| 9          | 완충녹지 | 시설 면적 18㎡ 감소<br>4,856㎡→4,838㎡          | 구적오차 정정에 따른 면적변경                       |
| 12         | 완충녹지 | 시설 면적 496.6㎡ 감소<br>64,621㎡→64,124.4㎡   | 구적오차 정정에 따른 면적변경                       |
| 15         | 연결녹지 | 시설 면적 15,423㎡ 감소<br>71,881㎡→56,458㎡    | 소하천 폐지 및 철도선형 변경에 따른<br>연결녹지 변경 및 면적변경 |
| 16         | 연결녹지 | 연결녹지 폐지                                | 소하천 폐지에 따른 연결녹지 폐지                     |
| 17         | 연결녹지 | 연결녹지 폐지                                | 소하천 폐지에 따른 연결녹지 폐지                     |

| 도면표시<br>번호 | 시설명  | 변 경 내 용                      | 변 경 사 유               |
|------------|------|------------------------------|-----------------------|
| 18         | 연결녹지 | 시설 면적 1㎡ 증가<br>2,580㎡→2,581㎡ | 구적오차 정정에 따른 면적변경      |
| 19         | 완충녹지 | 완충녹지 신설<br>578㎡증가            | 암거 및 시설관리를 위한 완충녹지 신설 |

(5) 수도공급설비 계획

(가) 수도공급설비(변경없음)

| 구분  | 도면<br>표시<br>번호 | 시설명        | 위 치                   | 면 적(㎡) |       |     |       |     | 구성비<br>(%) | 최 초<br>결정일 | 비고                          |    |
|-----|----------------|------------|-----------------------|--------|-------|-----|-------|-----|------------|------------|-----------------------------|----|
|     |                |            |                       | 기 정    | 변 경   |     |       |     |            |            |                             | 증감 |
|     |                |            |                       |        | 소 계   | 1단계 | 2단계   | 3단계 |            |            |                             |    |
| 합 계 |                |            |                       | 5,557  | 5,557 | —   | 5,557 | —   | 0.0        |            |                             |    |
| 기정  | 4              | 배수지        | 장흥읍 삼산리<br>311답 일원    | 4,567  | 4,567 | —   | 4,567 | —   | 0.0        |            | 전고2010— 331<br>(2010.11.12) |    |
| 기정  | —              | 광역상수<br>관로 | 장흥읍 축내리<br>18— 20구 일원 | 990    | 990   | —   | 990   | —   | 0.0        |            |                             |    |

(나) 용수공급계획(변경)

| 구 분     | 용 량(㎥/일) |            |                 | 취 수 지 | 비 고       |
|---------|----------|------------|-----------------|-------|-----------|
|         | 기 정      | 변 경        | 변경후             |       |           |
| 계       | 12,844   | 감) 2,877.5 | 9,966.5≒10,0000 |       | 13,000 확보 |
| 공 업 용 수 | 11,488   | 감) 2,156.2 | 9,331.8         | 광역상수도 |           |
| 생 활 용 수 | 1,356    | 감) 721.3   | 634.7           | 광역상수도 |           |

(6) 체육시설(변경)

| 구분 | 도면<br>표시<br>번호 | 시설명      | 시설의<br>종류 | 위 치                     | 면 적(㎡)    |           |     |     |           | 구성비<br>(%) | 최 초<br>결정일 | 비고                       |
|----|----------------|----------|-----------|-------------------------|-----------|-----------|-----|-----|-----------|------------|------------|--------------------------|
|    |                |          |           |                         | 기정        | 변경        |     |     |           |            |            |                          |
|    |                |          |           |                         |           | 소 계       | 1단계 | 2단계 | 3단계       |            |            |                          |
|    | 2              | 체육<br>시설 | 골프장       | 장흥읍 삼산리<br>산38-2임<br>일원 | 887,203.4 | 887,201.0 | -   | -   | 887,201.0 | 감) 2.4     | 100.0      | 전고<br>제321호<br>(2008.12) |

※ 원지형녹지 180,849㎡ 포함

■ 체육시설 변경 사유서

| 도면표시<br>번호 | 시설명 | 변 경 내 용                                  | 변 경 사 유           |
|------------|-----|--|-------------------|
| 1          | 골프장 | 시설 면적 2.4㎡ 감소<br>(887,203.4㎡ → 887,201㎡) | 구적오차 정정에 따른 면적 변경 |

(7) 하천(폐지)

| 구분 | 도면<br>표시<br>번호 | 시설명 | 시설의<br>종류      | 위 치                |                       |           | 연장<br>(km) | 폭원<br>(m) | 면적(㎡)    |     |     |     |     | 구성비<br>(%) | 최 초<br>결정일               | 비고 |
|----|----------------|-----|----------------|--------------------|-----------------------|-----------|------------|-----------|----------|-----|-----|-----|-----|------------|--------------------------|----|
|    |                |     |                | 기점                 | 종점                    | 주요<br>경과지 |            |           | 기정       | 변경  |     |     |     |            |                          |    |
|    |                |     |                |                    |                       |           |            |           |          | 소 계 | 1단계 | 2단계 | 3단계 |            |                          |    |
| 합계 | 1개소            |     |                |                    |                       |           |            |           | 14,458.3 | -   | -   | -   | -   | -          |                          |    |
| 폐지 | 20             | 하천  | 지방<br>2급<br>하천 | 장흥읍<br>해당리<br>172구 | 장흥읍<br>해당리<br>610-14구 | 저류지<br>1  | 0.89       | 15        | 14,458.3 | -   | -   | -   | -   | -          | 전고<br>제321호<br>(2008.12) |    |

■ 하천 폐지 사유서

| 구분 | 도면표시<br>번호 | 시설명 | 변 경 내 용 | 변 경 사 유  |
|----|------------|-----|---------|--|
| 폐지 | 20         | 소하천 | 소하천 폐천  | 장흥군 고시 제2012- 37호로 고시된 소하천구역<br>(예정지)의 변경 및 폐지됨에 따라 바이오식품<br>산업 단지내 하천폐지 |



(8) 저류지(변경)

| 구분 | 도면<br>표시<br>번호 | 시설명 | 시설의<br>종류 | 위    치             | 면    적(㎡) |        |     |        |     | 구성비<br>(%) | 최  초<br>결정일 | 비고                       |    |
|----|----------------|-----|-----------|--------------------|-----------|--------|-----|--------|-----|------------|-------------|--------------------------|----|
|    |                |     |           |                    | 기정        | 변경     |     |        |     |            |             |                          | 증감 |
|    |                |     |           |                    |           | 소  계   | 1단계 | 2단계    | 3단계 |            |             |                          |    |
| 합계 | 2개소            |     |           |                    | 19,595    | 19,613 | －   | 19,613 | －   | 18.0       | 100.0       |                          |    |
|    | 1              | 유수지 | 저류지       | 장흥읍 금산리<br>산111-3임 | 7,750     | 7,768  | －   | 7,768  | －   | 18.0       | 39.6        | 전고<br>제321호<br>(2008.12) |    |
|    | 2              | 유수지 | 저류지       | 장흥읍 축내리<br>20-8답   | 11,845    | 11,845 | －   | 11,845 | －   | －          | 60.4        | 전고<br>제321호<br>(2008.12) |    |

■ 저류지 변경 사유서

| 도면표시<br>번호 | 시설명 | 변  경  내  용                   | 변  경  사  유                                 |
|------------|-----|------------------------------|--|
| 1          | 저류지 | 시설면적 18㎡ 증가<br>7,750㎡→7,768㎡ | 월평천 소하천구역 및 예정지 구간조정에<br>따른 시설변경에 따른 면적 변경 |

(9) 하수도시설계획(변경없음)

| 구분 | 도면<br>표시<br>번호 | 시설명       | 위    치              | 면    적(㎡) |        |        |     |     | 구성비<br>(%) | 최  초<br>결정일 | 비고                   |    |
|----|----------------|-----------|---------------------|-----------|--------|--------|-----|-----|------------|-------------|----------------------|----|
|    |                |           |                     | 기    정    | 변경     |        |     |     |            |             |                      | 증감 |
|    |                |           |                     |           | 소    계 | 1단계    | 2단계 | 3단계 |            |             |                      |    |
|    | 6              | 폐수<br>처리장 | 장흥읍 상리<br>15-10답 일원 | 14,141    | 14,141 | 14,141 | -   | -   | -          | 100.0       | 전고제321호<br>(2008.12) |    |

(가) 오·폐수량 및 처리계획(변경)

| 구 분  |      | 오·폐수발생량(㎥/일) |         |            | 구성비<br>(%) | 비 고                        |
|------|------|--------------|---------|------------|------------|----------------------------|
| 기정   | 변경   | 기 정          | 변경      | 증감         |            |                            |
| 합 계  |      | 7,336        | 5,620.5 | 감) 1,715.5 | 100.0      | 산단내<br>오·폐수<br>처리장에서<br>처리 |
| 공업오수 | 생활오수 | 726          | 485.0   | 감) 604     | 8.6        |                            |
| 생활오수 |      | 363          |         |            |            |                            |
| 공업폐수 | 공업폐수 | 6,247        | 5,135.5 | 감) 1,111.5 | 91.4       |                            |

2011. 2 장흥 바이오식품산업단지 폐수종말처리장 설치사업 기본계획 및  
실시설계 보고서  
e-cluster 산업단지정보- 산업단지 현황 적용(원단위 변경)

(10) 폐기물처리계획(변경없음)

| 구분 | 도면<br>표시<br>번호 | 시설명       | 위    치               | 면    적(㎡) |         |         |    |    |    | 구성비<br>(%) | 최  초<br>결정일          | 비고 |
|----|----------------|-----------|----------------------|-----------|---------|---------|----|----|----|------------|----------------------|----|
|    |                |           |                      | 기    정    | 변경      |         |    |    | 증감 |            |                      |    |
|    |                |           |                      |           | 소  계    | 1차      | 2차 | 3차 |    |            |                      |    |
|    | 5              | 재활용<br>시설 | 장흥읍 해당리<br>145-1답 일원 | 7,027.8   | 7,027.8 | 7,027.8 | -  | -  | -  | 100.0      | 전고제321호<br>(2008.12) |    |

(가) 사업장 폐기물 발생량폐기물 발생량(변경)

■ 사업장 폐기물 발생량

| 구분 | 산업용지 면적(㎡) |             |          | 일반폐기물<br>(Ton/일)(사업장폐기물) |          |      |       |          |      |       |          |      | 특정폐기물<br>(Ton/일)(지정폐기물) |          |      |
|----|------------|-------------|----------|--------------------------|----------|------|-------|----------|------|-------|----------|------|-------------------------|----------|------|
|    | 기정         | 변경          | 증  감     | 소  계                     |          |      | 가연성   |          |      | 불연성   |          |      |                         |          |      |
|    |            |             |          | 기정                       | 변경       | 변경후  | 기정    | 변경       | 변경후  | 기정    | 변경       | 변경후  |                         |          |      |
| 계  | 1,170,679  | 1,216,330.6 | 45,651.6 | 751.7                    | 감)743.79 | 7.91 | 146.4 | 감)140.56 | 5.84 | 605.3 | 감)603.23 | 2.07 | 619.7                   | 감)615.61 | 4.09 |

2006년 사업임지단위 산정에 관한 연구  
'96 전국폐기물통계조사, 1997.12, 환경부, 제3차(2006 2007년) 전국폐기  
물통계조사, 2007.12, 국립환경과학원 (원단위 변경)

■ 사업장 재활용 발생량

| 구분 | 산업용지 면적(㎡) |             |          | 재활용량(kg/일) |      |      | 지정<br>폐기물 |
|----|------------|-------------|----------|------------|------|------|-----------|
|    | 기정         | 변경          | 증  감     | 소  계       | 가연성  | 불연성  |           |
| 계  | 1,170,679  | 1,216,330.6 | 45,651.6 | 10.32      | 8.26 | 2.06 | 1.10      |

'96 전국폐기물통계조사, 1997.12, 환경부, 제3차(2006 2007년) 전국폐기  
물통계조사, 2007.12, 국립환경과학원 (원단위 변경)

(나) 생활 폐기물 발생량(변경)

| 구  분               | 계    |         |      | 재활용  |        |      | 소  각(종량제) |         |      | 위탁처리(음식물) |         |      |
|--------------------|------|---------|------|------|--------|------|-----------|---------|------|-----------|---------|------|
|                    | 기정   | 변경      | 변경후  | 기정   | 변경     | 변경후  | 기정        | 변경      | 변경후  | 기정        | 변경      | 변경후  |
| 생활<br>폐기물<br>(톤/일) | 7.57 | 감) 1.58 | 5.99 | 2.65 | 증)0.37 | 3.02 | 1.89      | 감) 0.50 | 1.39 | 3.03      | 감) 1.45 | 1.58 |

(11) 전기·통신공급계획(변경)

(가) 전기시설

(단위:kVA)

| 명    칭 | 설비 용량   |         |          | 공급처    | 비  고 |
|--------|---------|---------|----------|--------|------|
|        | 기정      | 변경      | 변경후      |        |      |
| 계      | 103,984 | 112,856 | 증) 8,872 |        |      |
| 산업시설용지 | 98,658  | 106,542 | 증) 7,884 | 장흥 변전소 |      |
| 기타시설용지 | 5,326   | 6,314   | 증) 988   | 장흥 변전소 |      |

(나) 통신시설

(단위:회선)

| 시  설  명  |    | 합  계  | 산업용 | 지원시설용 | 주거용 | 공중전화 | 비  고 |
|----------|----|-------|-----|-------|-----|------|------|
| 통신<br>시설 | 기정 | 2,759 | 653 | 1,434 | 648 | 24   |      |
|          | 변경 | 3,076 | 653 | 1,752 | 648 | 23   |      |

9. 산업단지 개발을 위한 주요시설의 지원계획(변경없음)

가. 용수시설

- 생활용수와 공업용수 12,844㎥/일을 광역상수도로 직접  
공급

| 명  칭               | 연  장<br>(km) | 관경<br>(mm) | 기점                | 종점      | 비  고 |
|--------------------|--------------|------------|-------------------|---------|------|
| 지구내 관로<br>(생활,공업용) | 2.4          | D450       | 사업지구 경계           | 배수지     |      |
| 지구외 관로<br>(생활,공업용) | 3.1          | D450       | 덕정 정수장<br>광역상수도분기 | 사업지구 경계 |      |

나. 하수처리시설

| 명  칭        | 위    치               | 면  적<br>(㎡) | 총 처리량(㎥/일) |       |          | 비  고 |
|-------------|----------------------|-------------|------------|-------|----------|------|
|             |                      |             | 기정         | 변경    | 증감       |      |
| 오·폐수<br>처리장 | 장흥읍 상리<br>15- 10답 일원 | 14,141      | 7,336      | 4,000 | 감) 3,336 |      |

2011. 2 장흥 바이오식품산업단지 폐수종말처리장 설치사업 기본계획 및  
실시설계 보고서  
e-cluster 산업단지정보- 산업단지 현황 적용(원단위 변경)

다. 진입도로

- 주 진입도로는 장흥IC에서 사업대상지와 연결
- 장흥IC에서 4차선으로 개설하여 사용

| 구 분 | 폭원 (m) | 차선수 | 연장 (m) | 기점             | 종 점            | 비고 |
|-----|--------|-----|--------|----------------|----------------|----|
|     | 25     | 4차선 | 820    | 장흥읍 행원리 946- 2 | 장흥읍 행원리 584- 3 |    |
|     | 25     | 4차선 | 2,660  | 장흥읍 행원리 584- 3 | 장흥읍 상리 165- 7  |    |

10. 수용·사용할 토지·건축물 기타 물건이나 권리가 있는 경우  
그 세목과 그 소유자 및 관계인의 성명·주소 : 별첨  
○ 사업시행지역의 토지이용현황

| 지 목 | 필지수(필 지) |       | 면 적 (㎡)     |             |          | 구성비 (%) | 비고 |
|-----|----------|-------|-------------|-------------|----------|---------|----|
|     | 기정       | 변경    | 기정          | 변경          | 증감       |         |    |
| 합 계 | 1,918    | 1,551 | 2,914,567.8 | 2,914,456.9 | 감) 110.9 | 100.0   |    |
| 과   | 6        | 7     | 137,204.0   | 137,204.0   | -        | 4.7     |    |
| 구   | 94       | 91    | 112,136.2   | 112,136.2   | -        | 3.8     |    |
| 답   | 785      | 536   | 942,772.2   | 942,772.2   | -        | 32.3    |    |
| 대   | 236      | 155   | 60,404.0    | 60,404.0    | -        | 2.1     |    |
| 도   | 355      | 274   | 124,922.6   | 124,922.6   | -        | 4.3     |    |
| 목   | 21       | 21    | 21,605.0    | 21,605.0    | -        | 0.7     |    |
| 묘   | 12       | 11    | 6,790.0     | 6,790.0     | -        | 0.2     |    |
| 임   | 117      | 134   | 782,625.0   | 782,514.1   | 감) 110.9 | 26.9    |    |
| 잡   | 3        | 5     | 66,991      | 66,991      | -        | 2.3     |    |
| 전   | 262      | 256   | 203,657.9   | 203,657.9   | -        | 7.0     |    |
| 종   | 1        | 2     | 961         | 961         | -        | 0.0     |    |
| 창   | 1        | 1     | 20          | 20          | -        | 0.0     |    |
| 천   | 21       | 23    | 33,256.3    | 33,256.3    | -        | 1.1     |    |
| 학   | 4        | -     | -           | -           | -        | 0.0     |    |
| 공   | -        | 8     | 307,442.8   | 307,442.8   | -        | 10.5    |    |
| 장   | -        | 27    | 113,779.8   | 113,779.8   | -        | 3.9     |    |

11. 지형도면고시내역 : 지구단위계획 포함  
12. 도시관리계획 결정(변경)에 관한 사항 : 관계도면 게재생략 : 관계도면은 장흥군청 녹색전략개발사업소에 비치  
13. 관련도서 열람방법 : 장흥군청(녹색전략개발사업소 061-860-0783)에 비치하고 토지소유자 및 이해관계인에게 보입니다.

전라남도 고시 제2013-75호

『대마 전기자동차산업단지 진입도로』  
실시계획 변경 승인 고시

전라남도 고시 제2012 - 164(2012. 5. 18)호로 고시한 대마 전기자동차산업단지 진입도로에 대해 「산업입지 및 개발에 관한 법률」제18조, 제31조 및 같은법 시행령 제22조의 규정에 의거 다음과 같이 고시합니다.

2013. 3. 20

전라남도지사

■ 대마 전기자동차산업단지 진입도로 실시계획 승인

- 사업시행자의 성명·주소 (변경없음)
  - 사업시행자 : 영광군수
  - 주 소 : 전남 영광군 영광읍 중앙로 203
- 사업의 명칭 (변경없음)
  - 대마 전기자동차산업단지 진입도로 개설공사
- 사업의 목적 (변경없음)
  - 지역균형 발전을 도모하고 미래 지향적인 첨단산업을 유지하여 친환경적인 산업단지를 조성을 위한 진입도로 개설.
  - 고속도로 및 국도23호선과 연계하여 대마 전기자동차산업단지의 진·출입에 대한 교통소통 원활.
- 사업의 시행하고자 하는 위치 및 면적 (변경없음)
  - 위치 : 영광군, 읍 대마면 송죽리, 원흥리, 월산리, 우평리 일원
  - 토지이용계획 : 도로 180,390㎡(구성비100%)
  - 기 반 시 설 : 도로 4,066m
- 사업의 종류 (변경없음)
  - 종류 : 대마 전기자동차산업단지 지원도로  
(도로 : 종로1- 607, 종로2- 19, 소로1- 37호선, 소로1- 38, 종로1- 608, 종로3- 601)
- 사업의 시행기간 (변경없음)
  - 시행기간 : 2012년 05월 ~ 2013년 12월
  - 착공시기 : 2012년 05월
  - 준공시기 : 2013년 12월
- 도시관리계획결정에 대한 「국토의계획및이용에관한법률시행령」 제25조 제5항 각호의 사항 (변경없음)
- 산업입지 및 개발에 관한 법률 제26조 규정에 의한 공공시설 및 토지 등의 귀속조서(변경없음)
- 토지수용 또는 사용할 토지·건물의 소재지·지번·지목 및 소유권 이외의 권리의 명세와 그 소유권의 소유자·권리자의 주소·성명(변경- 다음)
- 관련도서의 열람방법
  - 영광군청(투자유치과 061-350-5462)에 비치하고 토지 소유자 및 이해관계인에게 보입니다.

편입토지 세목조서

| 일련<br>번호 | 구분 | 토지소재지 |    |        |    |           | 편입(㎡)     |           | 소유자                               |     | 관계인 |    |          | 비고 |
|----------|----|-------|----|--------|----|-----------|-----------|-----------|-----------------------------------|-----|-----|----|----------|----|
|          |    | 읍면    | 리  | 지번     | 지목 | 면적<br>(㎡) | 지번        | 면적        | 주 소                               | 성명  | 주소  | 성명 | 관리<br>관계 |    |
|          | 기정 |       |    |        |    |           | 528<br>필지 | 180,390.0 |                                   |     |     |    |          |    |
|          | 변경 |       |    |        |    |           | 529<br>필지 | 179,658.0 |                                   |     |     |    |          |    |
| 1        |    | 대마    | 송죽 | 689-2  | 답  | 2524.0    | 689-11    | 76.0      | 광주광역시<br>동구 계림동<br>489-14<br>301호 | 이정신 |     |    |          |    |
| 2        |    | 대마    | 송죽 | 689-1  | 답  | 1103.0    | 689-9     | 12.0      | 광주광역시<br>동구 계림동<br>489-14<br>301호 | 이정신 |     |    |          |    |
| 3        |    | 대마    | 송죽 | 692-3  | 도로 | 20.0      | 692-3     | 20.0      | 영광군 영광읍<br>백학리 97                 | 탁재욱 |     |    |          |    |
| 4        |    | 대마    | 송죽 | 676-10 | 도로 | 43.0      | 676-10    | 43.0      | 건설교통부                             | 국   |     |    |          |    |
| 5        |    | 대마    | 송죽 | 692-3  | 도로 | 212.0     | 692-4     | 192.0     | 영광군 영광읍<br>백학리 97                 | 탁재욱 |     |    |          |    |
| 6        |    | 대마    | 송죽 | 841-1  | 도로 | 583.0     | 841-4     | 481.0     | 건설교통부                             | 국   |     |    |          |    |

| 일련<br>번호 | 구분 | 토지소재지 |    |        |    |        | 면적 (㎡) |        | 소유자                                   |                 | 관계인 |    |          | 비고 |
|----------|----|-------|----|--------|----|--------|--------|--------|---------------------------------------|-----------------|-----|----|----------|----|
|          |    | 읍면    | 리  | 지번     | 지목 | 면적 (㎡) | 지번     | 면적     | 주 소                                   | 성명              | 주소  | 성명 | 관리<br>관계 |    |
| 7        |    | 대마    | 송죽 | 707-4  | 도로 | 119.0  | 707-4  | 119.0  | 서울특별시<br>강남구 잠실동<br>27 아파트<br>519-609 | 정일광             |     |    |          |    |
| 8        |    | 대마    | 송죽 | 667-7  | 도로 | 1840.0 | 667-18 | 134.0  | 농림수산부                                 | 국               |     |    |          |    |
| 9        |    | 대마    | 송죽 | 668-3  | 답  | 3160.0 | 668-6  | 162.0  | 영광군 대마면<br>송죽리 681-1                  | 정은자             |     |    |          |    |
| 10       |    | 대마    | 송죽 | 668-3  | 답  | 3160.0 | 668-3  | 2673.0 | 영광군 대마면<br>송죽리 681-1                  | 정은자             |     |    |          |    |
| 11       |    | 대마    | 송죽 | 668-3  | 답  | 3160.0 | 668-5  | 325.0  | 영광군 대마면<br>송죽리 681-1                  | 정은자             |     |    |          |    |
| 12       |    | 대마    | 송죽 | 707-3  | 도로 | 60.0   | 707-3  | 60.0   | 영광군                                   | 공               |     |    |          |    |
| 13       |    | 대마    | 송죽 | 706-2  | 도로 | 63.0   | 706-2  | 63.0   | 영광군 영광읍<br>도동리 248                    | 조영아             |     |    |          |    |
| 14       |    | 대마    | 송죽 | 706-3  | 도로 | 53.0   | 706-3  | 53.0   | 영광군                                   | 공               |     |    |          |    |
| 15       |    | 대마    | 송죽 | 668-2  | 답  | 1780.0 | 668-4  | 1228.0 | 영광군 대마면<br>송죽리 685                    | 나옥순             |     |    |          |    |
| 16       |    | 대마    | 송죽 | 668-1  | 답  | 2055.0 | 668-1  | 2055.0 | 영광군 대마면<br>송죽리 685                    | 나옥순             |     |    |          |    |
| 17       |    | 대마    | 송죽 | 705-4  | 도로 | 10.0   | 705-4  | 10.0   | 영광군 대마면<br>송죽리 731                    | 정공묵             |     |    |          |    |
| 18       |    | 대마    | 송죽 | 667-6  | 구거 | 685.0  | 667-14 | 19.0   | 농림수산부                                 | 국               |     |    |          |    |
| 19       |    | 대마    | 송죽 | 667-6  | 구거 | 685.0  | 667-6  | 239.0  | 농림수산부                                 | 국               |     |    |          |    |
| 20       |    | 대마    | 송죽 | 667-3  | 답  | 2715.0 | 667-11 | 6.0    | 영광군 대마면<br>송죽리 659                    | 양숙자             |     |    |          |    |
| 21       |    | 대마    | 송죽 | 705-6  | 대  | 603.0  | 705-6  | 603.0  | 전라남도                                  | 공               |     |    |          |    |
| 22       |    | 대마    | 송죽 | 667-5  | 구거 | 2450.0 | 667-13 | 427.0  | 농림수산부                                 | 국               |     |    |          |    |
| 23       |    | 대마    | 송죽 | 667-5  | 답  | 2450.0 | 667-5  | 919.0  | 영광군 대마면<br>송죽리 751                    | 이미자             |     |    |          |    |
| 24       |    | 대마    | 송죽 | 667-5  | 답  | 2450.0 | 667-12 | 1531.0 | 영광군 대마면<br>송죽리 751                    | 이미자             |     |    |          |    |
| 25       |    | 대마    | 송죽 | 667-3  | 답  | 2715.0 | 667-10 | 1380.0 | 영광군 대마면<br>송죽리 659                    | 양숙자             |     |    |          |    |
| 26       |    | 대마    | 송죽 | 667-3  | 답  | 2715.0 | 667-3  | 1329.0 | 영광군 대마면<br>송죽리 659                    | 양숙자             |     |    |          |    |
| 27       |    | 대마    | 송죽 | 667-7  | 도로 | 38.0   | 667-7  | 38.0   | 농림수산부                                 | 국               |     |    |          |    |
| 28       |    | 대마    | 송죽 | 863-3  | 도로 | 100.0  | 863-4  | 39.0   | 건설교통부                                 | 국               |     |    |          |    |
| 29       |    | 대마    | 송죽 | 703-3  | 구거 | 7.0    | 703-3  | 7.0    | 경기도 의왕시<br>포일동 487                    | 한국<br>농어촌<br>공사 |     |    |          |    |
| 30       |    | 대마    | 송죽 | 666-3  | 구거 | 400.0  | 666-9  | 78.0   | 농림수산부                                 | 국               |     |    |          |    |
| 31       |    | 대마    | 송죽 | 667-16 | 도로 | 166.0  | 667-16 | 166.0  | 농림수산부                                 | 국               |     |    |          |    |
| 32       |    | 대마    | 송죽 | 666-3  | 구거 | 156.0  | 666-3  | 156.0  | 농림수산부                                 | 국               |     |    |          |    |
| 33       |    | 대마    | 송죽 | 676-13 | 구거 | 158.0  | 676-22 | 41.0   | 농림수산부                                 | 국               |     |    |          |    |
| 34       |    | 대마    | 송죽 | 676-7  | 구거 | 807.0  | 676-18 | 299.0  | 농림수산부                                 | 국               |     |    |          |    |
| 35       |    | 대마    | 송죽 | 675-6  | 도로 | 280.0  | 675-6  | 280.0  | 농림수산부                                 | 국               |     |    |          |    |
| 36       |    | 대마    | 송죽 | 675-4  | 답  | 396.0  | 675-17 | 91.0   | 전라남도                                  | 공               |     |    |          |    |

| 일련<br>번호 | 구분 | 토지소재지 |    |       |    |        | 면적 (㎡) |       | 소유자  |                          | 관계인 |    |          | 비고 |
|----------|----|-------|----|-------|----|--------|--------|-------|--|--------------------------|-----|----|----------|----|
|          |    | 읍면    | 리  | 지번    | 지목 | 면적 (㎡) | 지번     | 면적    | 주 소  | 성명                       | 주소  | 성명 | 관리<br>관계 |    |
| 37       |    | 대마    | 송죽 | 675-3 | 답  | 3076.0 | 675-16 | 908.0 | 영광군 대마면<br>송죽리 689-3   | 임양순                      |     |    |          |    |
| 38       |    | 대마    | 송죽 | 675-2 | 답  | 565.0  | 675-15 | 265.0 | 영광군 대마면<br>송죽리 746   | 이춘신                      |     |    |          |    |
| 39       |    | 대마    | 송죽 | 675-1 | 답  | 1777.0 | 675-13 | 783.0 | 영광군 대마면<br>송죽리 746   | 이춘신                      |     |    |          |    |
| 40       |    | 대마    | 송죽 | 675-8 | 도로 | 518.0  | 675-20 | 381.0 | 영광군  | 공                        |     |    |          |    |
| 41       |    | 대마    | 송죽 | 696-4 | 도로 | 212.0  | 696-8  | 128.0 | 정읍군 우순면<br>우일리261<br>정읍군 우순면<br>남산리87<br>정읍군 우순면<br>남산리96<br>정읍군 우순면<br>화해리138 | 이강채<br>이병의<br>이종우<br>이희우 |     |    |          |    |
| 42       |    | 대마    | 송죽 | 696-5 | 도로 | 63.0   | 696-10 | 2.0   | 정읍군 우순면<br>우일리261<br>정읍군 우순면<br>남산리87<br>정읍군 우순면<br>남산리96<br>정읍군 우순면<br>화해리138 | 이강채<br>이병의<br>이종우<br>이희우 |     |    |          |    |
| 43       |    | 대마    | 송죽 | 696-5 | 도로 | 20.0   | 696-5  | 20.0  | 정읍군 우순면<br>우일리261<br>정읍군 우순면<br>남산리87<br>정읍군 우순면<br>남산리96<br>정읍군 우순면<br>화해리138 | 이강채<br>이병의<br>이종우<br>이희우 |     |    |          |    |
| 44       |    | 대마    | 송죽 | 696-4 | 도로 | 35.0   | 696-4  | 35.0  | 정읍군 우순면<br>우일리261<br>정읍군 우순면<br>남산리87<br>정읍군 우순면<br>남산리96<br>정읍군 우순면<br>화해리138 | 이강채<br>이병의<br>이종우<br>이희우 |     |    |          |    |
| 45       |    | 대마    | 송죽 | 696-4 | 도로 | 212.0  | 696-7  | 49.0  | 정읍군 우순면<br>우일리261<br>정읍군 우순면<br>남산리87<br>정읍군 우순면<br>남산리96<br>정읍군 우순면<br>화해리138 | 이강채<br>이병의<br>이종우<br>이희우 |     |    |          |    |
| 46       |    | 대마    | 송죽 | 696-5 | 도로 | 63.0   | 696-9  | 41.0  | 정읍군 우순면<br>우일리261<br>정읍군 우순면<br>남산리87<br>정읍군 우순면<br>남산리96<br>정읍군 우순면<br>화해리138 | 이강채<br>이병의<br>이종우<br>이희우 |     |    |          |    |
| 47       |    | 대마    | 송죽 | 675-8 | 도로 | 518.0  | 675-19 | 47.0  | 영광군  | 공                        |     |    |          |    |
| 48       |    | 대마    | 송죽 | 675-1 | 답  | 1777.0 | 675-12 | 98.0  | 영광군 대마면<br>송죽리 746   | 이춘신                      |     |    |          |    |
| 49       |    | 대마    | 송죽 | 675-2 | 답  | 565.0  | 675-14 | 2.0   | 영광군 대마면<br>송죽리 746   | 이춘신                      |     |    |          |    |
| 50       |    | 대마    | 송죽 | 696-3 | 도로 | 144.0  | 696-3  | 144.0 | 전라남도   | 공                        |     |    |          |    |



| 일련<br>번호 | 구분 | 토지소재지 |    |       |    |        | 면적 (㎡) |        | 소유자  |                          | 관계인 |    |          | 비고 |
|----------|----|-------|----|-------|----|--------|--------|--------|--|--------------------------|-----|----|----------|----|
|          |    | 읍면    | 리  | 지번    | 지목 | 면적 (㎡) | 지번     | 면적     | 주 소  | 성명                       | 주소  | 성명 | 관리<br>관계 |    |
| 51       |    | 대마    | 송죽 | 675-5 | 구거 | 35.0   | 675-18 | 23.0   | 농림수산부  | 국                        |     |    |          |    |
| 52       |    | 대마    | 송죽 | 697-3 | 도로 | 38.0   | 697-3  | 38.0   | 전라남도   | 공                        |     |    |          |    |
| 53       |    | 대마    | 송죽 | 696-2 | 도로 | 274.0  | 696-2  | 274.0  | 정읍군 우순면 우일리261<br>정읍군 우순면 남산리87<br>정읍군 우순면 남산리96<br>정읍군 우순면 화해리138 | 이강락<br>이병의<br>이종우<br>이희우 |     |    |          |    |
| 54       |    | 대마    | 송죽 | 698-2 | 도로 | 40.0   | 698-2  | 40.0   | 건설교통부  | 국                        |     |    |          |    |
| 55       |    | 대마    | 송죽 | 698-4 | 도로 | 16.0   | 698-4  | 16.0   | 전라남도   | 공                        |     |    |          |    |
| 56       |    | 대마    | 송죽 | 663-8 | 답  | 253.0  | 663-13 | 15.0   | 전라남도   | 공                        |     |    |          |    |
| 57       |    | 대마    | 송죽 | 663-9 | 답  | 7.0    | 663-9  | 7.0    | 재무부  | 국                        |     |    |          |    |
| 58       |    | 대마    | 송죽 | 663-2 | 답  | 1522.0 | 663-10 | 24.0   | 영광군 대마면 송죽리 736  | 이기병                      |     |    |          |    |
| 59       |    | 대마    | 송죽 | 696-1 | 도로 | 10.0   | 696-1  | 10.0   | 정읍군 우순면 우일리261<br>정읍군 우순면 남산리87<br>정읍군 우순면 남산리96<br>정읍군 우순면 화해리138 | 이강락<br>이병의<br>이종우<br>이희우 |     |    |          |    |
| 60       |    | 대마    | 송죽 | 663-4 | 답  | 518.0  | 663-11 | 77.0   | 재무부  | 국                        |     |    |          |    |
| 61       |    | 대마    | 송죽 | 663-5 | 구거 | 245.0  | 663-12 | 22.0   | 농림수산부  | 국                        |     |    |          |    |
| 62       |    | 대마    | 송죽 | 698-3 | 대  | 139.0  | 698-7  | 39.0   | 전라남도   | 공                        |     |    |          |    |
| 63       |    | 대마    | 송죽 | 698-5 | 도로 | 27.0   | 698-5  | 27.0   | 전라남도   | 공                        |     |    |          |    |
| 64       |    | 대마    | 송죽 | 705-5 | 도로 | 68.0   | 705-5  | 68.0   | 전라남도   | 공                        |     |    |          |    |
| 65       |    | 대마    | 송죽 | 708-6 | 도로 | 131.0  | 708-6  | 131.0  | 전라남도   | 공                        |     |    |          |    |
| 66       |    | 대마    | 송죽 | 667-2 | 답  | 2315.0 | 667-9  | 1178.0 | 장성군 장성읍 수산리 271-2<br>장성군 장성읍 수산리 271-2                             | 이기환<br>최금자               |     |    |          |    |
| 67       |    | 대마    | 송죽 | 667-1 | 답  | 2530.0 | 667-1  | 2530.0 | 장성군 장성읍 수산리 271-2<br>장성군 장성읍 수산리 271-2                             | 이기환<br>최금자               |     |    |          |    |
| 68       |    | 대마    | 송죽 | 704-4 | 도로 | 126.0  | 704-4  | 126.0  | 전라남도   | 공                        |     |    |          |    |
| 69       |    | 대마    | 송죽 | 667-2 | 답  | 1137.0 | 667-2  | 1137.0 | 장성군 장성읍 수산리 271-2<br>장성군 장성읍 수산리 271-2                             | 이기환<br>최금자               |     |    |          |    |
| 70       |    | 대마    | 송죽 | 667-8 | 도로 | 120.0  | 667-8  | 120.0  | 농림수산부  | 국                        |     |    |          |    |
| 71       |    | 대마    | 송죽 | 662-2 | 구거 | 395.0  | 662-6  | 176.0  | 농림수산부  | 국                        |     |    |          |    |
| 72       |    | 대마    | 송죽 | 700-2 | 도로 | 813.0  | 700-2  | 813.0  | 전북 부안군 건선면 준포리 491   | 김경중                      |     |    |          |    |

| 일련<br>번호 | 구분 | 토지소재지 |    |       |    |        | 면적 (㎡) |        | 소유자                |           | 관계인               |             |          | 비고 |
|----------|----|-------|----|-------|----|--------|--------|--------|--------------------|-----------|-------------------|-------------|----------|----|
|          |    | 읍면    | 리  | 지번    | 지목 | 면적 (㎡) | 지번     | 면적     | 주 소                | 성명        | 주소                | 성명          | 관리<br>관계 |    |
| 73       |    | 대마    | 송죽 | 700-7 | 도로 | 130.0  | 700-7  | 130.0  | 전라남도               | 공         |                   |             |          |    |
| 74       |    | 대마    | 송죽 | 667-7 | 도로 | 1840.0 | 667-17 | 114.0  | 농림수산부              | 국         |                   |             |          |    |
| 75       |    | 대마    | 송죽 | 666-3 | 구거 | 400.0  | 666-8  | 166.0  | 농림수산부              | 국         |                   |             |          |    |
| 76       |    | 대마    | 송죽 | 666-2 | 답  | 541.0  | 666-2  | 541.0  | 영광군 대마면 송죽리 658-3  | 임동문       |                   |             |          |    |
| 77       |    | 대마    | 송죽 | 666-1 | 답  | 429.0  | 666-1  | 429.0  | 영광군 대마면 송죽리 658-3  | 임동문       |                   |             |          |    |
| 78       |    | 대마    | 송죽 | 666-1 | 답  | 1803.0 | 666-6  | 993.0  | 영광군 대마면 송죽리 658-3  | 임동문       |                   |             |          |    |
| 79       |    | 대마    | 송죽 | 683-1 | 도로 | 86.0   | 683-1  | 86.0   | 영광군 대마면 송죽리 658-11 | 김오병       |                   |             |          |    |
| 80       |    | 대마    | 송죽 | 702-5 | 도로 | 85.0   | 702-5  | 85.0   | 전라남도               | 공         |                   |             |          |    |
| 81       |    | 대마    | 송죽 | 702-2 | 도로 | 274.0  | 702-2  | 274.0  | 전북 고창군 대산면 읍촌리 174 | 정계원       |                   |             |          |    |
| 82       |    | 대마    | 송죽 | 666-4 | 답  | 172.0  | 666-10 | 79.0   | 영광군                | 공         |                   |             |          |    |
| 83       |    | 대마    | 송죽 | 666-4 | 답  | 15.0   | 666-4  | 15.0   | 영광군                | 공         |                   |             |          |    |
| 84       |    | 대마    | 송죽 | 666-4 | 답  | 172.0  | 666-11 | 78.0   | 영광군                | 공         |                   |             |          |    |
| 85       |    | 대마    | 송죽 | 703-5 | 도로 | 14.0   | 703-5  | 14.0   | 경기부 남대문동1정목 115    | 합자회사 삼양사  |                   |             |          |    |
| 86       |    | 대마    | 송죽 | 703-5 | 도로 | 142.0  | 703-6  | 10.0   | 경기부 남대문동1정목 115    | 합자회사 삼양사  |                   |             |          |    |
| 87       |    | 대마    | 송죽 | 702-4 | 도로 | 50.0   | 702-4  | 50.0   | 영광군 대마면 송죽리 745    | 김팔용       |                   |             |          |    |
| 88       |    | 대마    | 송죽 | 862   | 구거 | 125.0  | 862    | 125.0  | 농림수산부              | 국         |                   |             |          |    |
| 89       |    | 대마    | 송죽 | 662-1 | 답  | 4045.0 | 662-5  | 2312.0 | 영광군 대마면 송죽리 73     | 조성중       |                   |             |          |    |
| 90       |    | 대마    | 송죽 | 666-2 | 답  | 1640.0 | 666-7  | 1099.0 | 영광군 대마면 송죽리 658-3  | 임동문       |                   |             |          |    |
| 91       |    | 대마    | 송죽 | 703-2 | 답  | 43.0   | 703-2  | 43.0   | 경기도 의왕시 포일동 487    | 한국 농어촌 공사 |                   |             |          |    |
| 92       |    | 대마    | 송죽 | 709-2 | 구거 | 518.0  | 709-2  | 518.0  | 경기도 의왕시 포일동 487    | 한국 농어촌 공사 |                   |             |          |    |
| 93       |    | 대마    | 송죽 | 666-1 | 답  | 1803.0 | 666-5  | 381.0  | 영광군 대마면 송죽리 658-3  | 임동문       |                   |             |          |    |
| 94       |    | 대마    | 송죽 | 709-4 | 대  | 640.0  | 709-8  | 28.0   | 영광군 대마면 송죽리 709-4  | 이충호       | 영광군 영광읍 단주리 578-2 | 영광 농업 협동 조합 | 근저 당권    |    |
| 95       |    | 대마    | 송죽 | 709-6 | 답  | 131.0  | 709-9  | 63.0   | 영광군                | 공         |                   |             |          |    |
| 96       |    | 대마    | 송죽 | 703-5 | 도로 | 142.0  | 703-7  | 118.0  | 경기부 남대문동1정목 115    | 합자회사 삼양사  |                   |             |          |    |
| 97       |    | 대마    | 송죽 | 709-1 | 전  | 33.0   | 709-1  | 33.0   | 건설교통부              | 국         |                   |             |          |    |
| 98       |    | 대마    | 송죽 | 861   | 도로 | 885.0  | 861-2  | 120.0  | 건설교통부              | 국         |                   |             |          |    |
| 99       |    | 대마    | 원흥 | 37-10 | 답  | 75.0   | 37-10  | 75.0   | 영광군                | 공         |                   |             |          |    |

| 일련<br>번호 | 구분 | 토지소재지 |    |        |    |         | 면적 (㎡) |        | 소유자  |  | 관계인 |    |          | 비고 |
|----------|----|-------|----|--------|----|---------|--------|--------|--|--|-----|----|----------|----|
|          |    | 읍면    | 리  | 지번     | 지목 | 면적 (㎡)  | 지번     | 면적     | 주 소  | 성명   | 주소  | 성명 | 관리<br>관계 |    |
| 100      |    | 대마    | 원흥 | 37-8   | 전  | 18633.0 | 37-14  | 232.0  | 영광군 대마면 송죽리 752  | 완산이씨<br>참의공<br>종중  |     |    |          |    |
| 101      |    | 대마    | 원흥 | 37-3   | 답  | 1483.0  | 37-13  | 957.0  | 서울시 중랑구 망우동 514-33   | 박병래  |     |    |          |    |
| 102      |    | 대마    | 원흥 | 37-7   | 도로 | 158.0   | 37-7   | 158.0  | 전라남도   | 공  |     |    |          |    |
| 103      |    | 대마    | 원흥 | 37-2   | 도로 | 565.0   | 37-2   | 565.0  | 영광군 대마면 북평리 79   | 이용   |     |    |          |    |
| 104      |    | 대마    | 원흥 | 29-3   | 답  | 633.0   | 29-5   | 296.0  | 서울시 중랑구 망우동 514-33   | 박병래  |     |    |          |    |
| 105      |    | 대마    | 원흥 | 29-4   | 도로 | 74.0    | 29-4   | 74.0   | 전라남도   | 공  |     |    |          |    |
| 106      |    | 대마    | 원흥 | 29-2   | 도로 | 542.0   | 29-2   | 542.0  | 광도현 풍전군 소전동촌 대자납소199<br>광도현 풍전군 소전동촌 대자납소199<br>영광군 대마면 원흥리253-1<br>영광군 대마면 원흥리253<br>영광군 대마면 원흥리253-5<br>영광군 대마면 원흥리253-5<br>영광군 대마면 원흥리253-5<br>영광군 대마면 원흥리253-5 | 공전도대<br><br>공전번<br><br>공전수<br>공전인부<br>삼하량조<br>삼하삼승<br>삼하웅추 |     |    |          |    |
| 107      |    | 대마    | 원흥 | 24-2   | 구거 | 180.0   | 24-2   | 180.0  | 농림수산부  | 국  |     |    |          |    |
| 108      |    | 대마    | 원흥 | 36-1   | 답  | 774.0   | 36-5   | 3.0    | 서울 강남구 반포동 279-5 신반포아파트 9-505  | 임근숙  |     |    |          |    |
| 109      |    | 대마    | 원흥 | 30-4   | 답  | 974.0   | 30-6   | 37.0   | 영광군 대마면 원흥리 178  | 황성자  |     |    |          |    |
| 110      |    | 대마    | 원흥 | 25-3   | 답  | 960.0   | 25-5   | 27.0   | 광주광역시 북구 운암동 1054-28   | 정진오  |     |    |          |    |
| 111      |    | 대마    | 원흥 | 28-2   | 도로 | 60.0    | 28-2   | 60.0   | 영광군 대마면 원흥리 28-2   | 이문봉  |     |    |          |    |
| 112      |    | 대마    | 원흥 | 24-3   | 구거 | 565.0   | 24-5   | 327.0  | 농림수산부  | 국  |     |    |          |    |
| 113      |    | 대마    | 원흥 | 24-1   | 답  | 3490.0  | 24-4   | 2813.0 | 영광군 대마면 원흥리 169  | 박진균  |     |    |          |    |
| 114      |    | 대마    | 원흥 | 665-19 | 하천 | 1381.0  | 665-38 | 355.0  | 건설교통부  | 국  |     |    |          |    |
| 115      |    | 대마    | 원흥 | 23-3   | 하천 | 2858.0  | 23-5   | 2432.0 | 영광군 대마면 원흥리 23-5   | 김석암  |     |    |          |    |
| 116      |    | 대마    | 원흥 | 665-16 | 하천 | 2377.0  | 665-32 | 293.0  | 건설교통부  | 국  |     |    |          |    |
| 117      |    | 대마    | 원흥 | 21-2   | 하천 | 33.0    | 21-2   | 33.0   | 전라남도   | 공  |     |    |          |    |
| 118      |    | 대마    | 원흥 | 21-4   | 하천 | 119.0   | 21-7   | 75.0   | 전라남도   | 공  |     |    |          |    |
| 119      |    | 대마    | 원흥 | 21-3   | 답  | 188.0   | 21-6   | 156.0  | 전라남도   | 공  |     |    |          |    |
| 120      |    | 대마    | 원흥 | 21-5   | 답  | 24.0    | 21-5   | 24.0   | 서울시 서초구 반포동 1-8 경남아파트 8-508  | 이종윤  |     |    |          |    |
| 121      |    | 대마    | 원흥 | 666-16 | 도로 | 46.0    | 666-24 | 34.0   | 건설교통부  | 국  |     |    |          |    |
| 122      |    | 대마    | 원흥 | 12-1   | 답  | 2802.0  | 12-4   | 583.0  | 전라남도   | 공  |     |    |          |    |

| 일련<br>번호 | 구분 | 토지소재지 |    |        |    |        | 면적 (㎡) |        | 소유자                         |     | 관계인 |    |          | 비고 |
|----------|----|-------|----|--------|----|--------|--------|--------|-----------------------------|-----|-----|----|----------|----|
|          |    | 읍면    | 리  | 지번     | 지목 | 면적 (㎡) | 지번     | 면적     | 주 소                         | 성명  | 주소  | 성명 | 관리<br>관계 |    |
| 123      |    | 대마    | 원흥 | 21-1   | 답  | 1018.0 | 21-1   | 1018.0 | 서울시 서초구 반포동 1-8 경남아파트 8-508 | 이종윤 |     |    |          |    |
| 124      |    | 대마    | 원흥 | 22     | 답  | 1415.0 | 22-1   | 242.0  | 영광군 대마면 원흥리 153             | 박승곤 |     |    |          |    |
| 125      |    | 대마    | 원흥 | 20-3   | 대  | 935.0  | 20-8   | 516.0  | 영광군 영광읍 도동리 160-1           | 황주수 |     |    |          |    |
| 126      |    | 대마    | 원흥 | 666-15 | 도로 | 14.0   | 666-15 | 14.0   | 건설교통부                       | 국   |     |    |          |    |
| 127      |    | 대마    | 원흥 | 20-5   | 대  | 83.0   | 20-5   | 83.0   | 영광군 영광읍 도동리 160-1           | 황주수 |     |    |          |    |
| 128      |    | 대마    | 원흥 | 20-4   | 대  | 40.0   | 20-4   | 40.0   | 영광군 영광읍 도동리 160-1           | 황주수 |     |    |          |    |
| 129      |    | 대마    | 원흥 | 666-14 | 도로 | 28.0   | 666-14 | 28.0   | 건설교통부                       | 국   |     |    |          |    |
| 130      |    | 대마    | 원흥 | 15-2   | 답  | 217.0  | 15-2   | 217.0  | 전라남도                        | 공   |     |    |          |    |
| 131      |    | 대마    | 원흥 | 666-6  | 도로 | 5140.0 | 666-22 | 13.0   | 건설부                         | 국   |     |    |          |    |
| 132      |    | 대마    | 원흥 | 15-3   | 답  | 81.0   | 15-5   | 52.0   | 전라남도                        | 공   |     |    |          |    |
| 133      |    | 대마    | 원흥 | 12-2   | 답  | 344.0  | 12-2   | 344.0  | 전라남도                        | 공   |     |    |          |    |
| 134      |    | 대마    | 원흥 | 15     | 답  | 1469.0 | 15-4   | 1423.0 | 영광군 대마면 원흥리 178             | 이영복 |     |    |          |    |
| 135      |    | 대마    | 원흥 | 16-1   | 답  | 1072.0 | 16-5   | 234.0  | 영광군 대마면 원흥리 130             | 이필중 |     |    |          |    |
| 136      |    | 대마    | 원흥 | 10-1   | 답  | 1583.0 | 10-3   | 727.0  | 영광군 대마면 원흥리 178             | 이영복 |     |    |          |    |
| 137      |    | 대마    | 원흥 | 9      | 답  | 2456.0 | 9-1    | 930.0  | 경기도 군포시 당동 773-151층         | 이봉연 |     |    |          |    |
| 138      |    | 대마    | 원흥 | 15-1   | 답  | 38.0   | 15-1   | 38.0   | 전라남도                        | 공   |     |    |          |    |
| 139      |    | 대마    | 원흥 | 11-1   | 답  | 358.0  | 11-2   | 228.0  | 전라남도                        | 공   |     |    |          |    |
| 140      |    | 대마    | 원흥 | 11     | 답  | 359.0  | 11     | 359.0  | 전라남도                        | 공   |     |    |          |    |
| 141      |    | 대마    | 원흥 | 12-1   | 답  | 2802.0 | 12-3   | 379.0  | 전라남도                        | 공   |     |    |          |    |
| 142      |    | 대마    | 원흥 | 12     | 답  | 636.0  | 12     | 636.0  | 전라남도                        | 공   |     |    |          |    |
| 143      |    | 대마    | 원흥 | 7      | 답  | 299.0  | 7      | 299.0  | 서울시 서초구 반포동 1-8 경남아파트 8-508 | 이종윤 |     |    |          |    |
| 144      |    | 대마    | 원흥 | 7-1    | 답  | 5.0    | 7-1    | 5.0    | 전라남도                        | 공   |     |    |          |    |
| 145      |    | 대마    | 원흥 | 665-14 | 하천 | 2714.0 | 665-31 | 335.0  | 건설교통부                       | 국   |     |    |          |    |
| 146      |    | 대마    | 원흥 | 665-9  | 하천 | 231.0  | 665-9  | 231.0  | 건설교통부                       | 국   |     |    |          |    |
| 147      |    | 대마    | 원흥 | 6      | 답  | 271.0  | 6      | 271.0  | 서울시 서초구 반포동 1-8 경남아파트 8-508 | 이종윤 |     |    |          |    |
| 148      |    | 대마    | 원흥 | 3-1    | 임야 | 90.0   | 3-1    | 90.0   | 재무부                         | 국   |     |    |          |    |
| 149      |    | 대마    | 원흥 | 3-8    | 임야 | 1120.0 | 3-13   | 604.0  | 재무부                         | 국   |     |    |          |    |
| 150      |    | 대마    | 원흥 | 3-6    | 답  | 489.0  | 3-6    | 489.0  | 영광군 영광읍 산하리 234-3           | 오홍석 |     |    |          |    |
| 151      |    | 대마    | 원흥 | 3-11   | 임야 | 215.0  | 3-11   | 215.0  | 재무부                         | 국   |     |    |          |    |
| 152      |    | 대마    | 원흥 | 3-12   | 답  | 73.0   | 3-12   | 73.0   | 전라남도                        | 공   |     |    |          |    |
| 153      |    | 대마    | 원흥 | 8      | 답  | 2205.0 | 8-1    | 1061.0 | 서울시 서초구 반포동 1-8 경남아파트 8-508 | 이종윤 |     |    |          |    |

| 일련<br>번호 | 구분 | 토지소재지 |    |       |    |        | 면적 (㎡) |        | 소유자                         |     | 관계인 |    |          | 비고 |
|----------|----|-------|----|-------|----|--------|--------|--------|-----------------------------|-----|-----|----|----------|----|
|          |    | 읍면    | 리  | 지번    | 지목 | 면적 (㎡) | 지번     | 면적     | 주 소                         | 성명  | 주소  | 성명 | 관리<br>관계 |    |
| 154      |    | 대마    | 원흥 | 5     | 답  | 387.0  | 5      | 387.0  | 서울시 서초구 반포동 1-8 경남아파트 8-508 | 이종운 |     |    |          |    |
| 155      |    | 대마    | 원흥 | 4-3   | 답  | 1702.0 | 4-3    | 538.0  | 서울시 서초구 반포동 1-8 경남아파트 8-508 | 이종운 |     |    |          |    |
| 156      |    | 대마    | 원흥 | 4     | 답  | 1828.0 | 4-2    | 405.0  | 영광군 대마면 원흥리 137             | 봉태종 |     |    |          |    |
| 157      |    | 대마    | 원흥 | 3-5   | 임야 | 516.0  | 3-5    | 516.0  | 재무부                         | 국   |     |    |          |    |
| 158      |    | 대마    | 원흥 | 190   | 답  | 2797.0 | 190-2  | 218.0  | 영광군 대마면 월산리 399             | 정재신 |     |    |          |    |
| 159      |    | 대마    | 원흥 | 3-7   | 답  | 60.0   | 3-7    | 60.0   | 재정경제원                       | 국   |     |    |          |    |
| 160      |    | 대마    | 원흥 | 192   | 답  | 4189.0 | 192-2  | 868.0  | 영광군 대마면 원흥리 155             | 봉홍중 |     |    |          |    |
| 161      |    | 대마    | 원흥 | 3-4   | 답  | 89.0   | 3-4    | 89.0   | 영광군 영광읍 백학리 375             | 오흥석 |     |    |          |    |
| 162      |    | 대마    | 원흥 | 3-3   | 답  | 255.0  | 3-3    | 255.0  | 영광군 영광읍 백학리 375             | 오흥석 |     |    |          |    |
| 163      |    | 대마    | 원흥 | 3-2   | 답  | 292.0  | 3-2    | 291.0  | 영광군 대마면 월산리 397-3           | 김연신 |     |    |          |    |
| 164      |    | 대마    | 원흥 | 3-10  | 답  | 3.0    | 3-10   | 3.0    | 전라남도                        | 공   |     |    |          |    |
| 165      |    | 대마    | 원흥 | 665-6 | 하천 | 2102.0 | 665-29 | 91.0   | 농림수산부                       | 국   |     |    |          |    |
| 166      |    | 대마    | 원흥 | 2     | 전  | 65.0   | 2      | 65.0   | 재무부                         | 국   |     |    |          |    |
| 167      |    | 대마    | 원흥 | 2-1   | 전  | 418.0  | 2-2    | 388.0  | 재무부                         | 국   |     |    |          |    |
| 168      |    | 대마    | 원흥 | 3-9   | 답  | 25.0   | 3-9    | 25.0   | 전라남도                        | 공   |     |    |          |    |
| 169      |    | 대마    | 원흥 | 197-3 | 하천 | 60.0   | 197-6  | 27.0   | 재무부                         | 국   |     |    |          |    |
| 170      |    | 대마    | 원흥 | 197-4 | 답  | 665.0  | 197-7  | 638.0  | 전라남도                        | 공   |     |    |          |    |
| 171      |    | 대마    | 원흥 | 197-2 | 답  | 235.0  | 197-5  | 164.0  | 건설교통부                       | 국   |     |    |          |    |
| 172      |    | 대마    | 원흥 | 196-2 | 답  | 4380.0 | 196-11 | 2368.0 | 영광군 영광읍 도동리 188-2           | 오흥석 |     |    |          |    |
| 173      |    | 대마    | 원흥 | 197-1 | 답  | 1732.0 | 197-1  | 1732.0 | 영광군 대마면 월산리 397-3           | 김연신 |     |    |          |    |
| 174      |    | 대마    | 원흥 | 196-1 | 답  | 463.0  | 196-10 | 444.0  | 서울시 중랑구 망우동514-33           | 박병래 |     |    |          |    |
| 175      |    | 대마    | 원흥 | 196-6 | 답  | 147.0  | 196-6  | 147.0  | 전라남도                        | 공   |     |    |          |    |
| 176      |    | 대마    | 원흥 | 199-9 | 답  | 106.0  | 199-9  | 106.0  | 전라남도                        | 공   |     |    |          |    |
| 177      |    | 대마    | 원흥 | 196-9 | 도로 | 48.0   | 196-15 | 7.0    | 영광군                         | 공   |     |    |          |    |
| 178      |    | 대마    | 원흥 | 196-3 | 도로 | 26.0   | 196-12 | 16.0   | 영광군                         | 공   |     |    |          |    |
| 179      |    | 대마    | 원흥 | 196-8 | 도로 | 163.0  | 196-14 | 46.0   | 영광군                         | 공   |     |    |          |    |
| 180      |    | 대마    | 원흥 | 0-0   | 가  | 154.0  | 0-0    | 154.0  | 국토해양부                       | 국   |     |    |          |    |
| 181      |    | 대마    | 원흥 | 196-4 | 답  | 1115.0 | 196-13 | 39.0   | 서울시 중랑구 망우동514-33           | 박병래 |     |    |          |    |
| 182      |    | 대마    | 원흥 | 199-7 | 답  | 29.0   | 199-7  | 29.0   | 전라남도                        | 공   |     |    |          |    |
| 183      |    | 대마    | 원흥 | 199-4 | 답  | 2794.0 | 199-12 | 2249.0 | 영광군 영광읍 백학리 375             | 오흥석 |     |    |          |    |
| 184      |    | 대마    | 원흥 | 199-5 | 답  | 1246.0 | 199-5  | 1246.0 | 서울시 중랑구 망우동514-33           | 박병래 |     |    |          |    |
| 185      |    | 대마    | 원흥 | 200-3 | 하천 | 1596.0 | 200-6  | 23.0   | 영광군 대마면 원흥리 180             | 박석뢰 |     |    |          |    |

| 일련<br>번호 | 구분 | 토지소재지 |    |        |     |        | 면적 (㎡) |        | 소유자                  |              | 관계인 |    |          | 비고 |
|----------|----|-------|----|--------|-----|--------|--------|--------|----------------------|--------------|-----|----|----------|----|
|          |    | 읍면    | 리  | 지번     | 지목  | 면적 (㎡) | 지번     | 면적     | 주 소                  | 성명           | 주소  | 성명 | 관리<br>관계 |    |
| 186      |    | 대마    | 원흥 | 200-4  | 하천  | 1164.0 | 200-9  | 6.0    | 전라남도                 | 공            |     |    |          |    |
| 187      |    | 대마    | 원흥 | 199-8  | 답   | 678.0  | 199-13 | 647.0  | 전라남도                 | 공            |     |    |          |    |
| 188      |    | 대마    | 원흥 | 200-4  | 하천  | 1164.0 | 200-8  | 38.0   | 전라남도                 | 공            |     |    |          |    |
| 189      |    | 대마    | 원흥 | 199-3  | 답   | 2278.0 | 199-11 | 1907.0 | 영광군 대마면 원흥리 178      | 고영주          |     |    |          |    |
| 190      |    | 대마    | 원흥 | 199-1  | 답   | 1328.0 | 199-1  | 1328.0 | 영광군 대마면 원흥리 130      | 이필중          |     |    |          |    |
| 191      |    | 대마    | 원흥 | 199-6  | 답   | 361.0  | 199-6  | 361.0  | 전라남도                 | 공            |     |    |          |    |
| 192      |    | 대마    | 원흥 | 200-4  | 하천  | 1164.0 | 200-7  | 258.0  | 전라남도                 | 공            |     |    |          |    |
| 193      |    | 대마    | 원흥 | 195    | 답   | 1055.0 | 195-1  | 7.0    | 서울특별시 중랑구 망우동 514-33 | 박병래          |     |    |          |    |
| 194      |    | 대마    | 원흥 | 199-2  | 답   | 1012.0 | 199-10 | 624.0  | 영광군 대마면 원흥리 178      | 고영주          |     |    |          |    |
| 195      |    | 대마    | 원흥 | 201    | 답   | 605.0  | 201-1  | 48.0   | 영광군 대마면 원흥리 133      | 박종만          |     |    |          |    |
| 196      |    | 대마    | 원흥 | 665-13 | 하천  | 2556.0 | 665-30 | 347.0  | 농림수산부                | 국            |     |    |          |    |
| 197      |    | 대마    | 원흥 | 200-2  | 하천  | 413.0  | 200-2  | 413.0  | 전라남도                 | 공            |     |    |          |    |
| 198      |    | 대마    | 원흥 | 200-3  | 하천  | 1596.0 | 200-5  | 48.0   | 영광군 대마면 원흥리 180      | 박석뢰          |     |    |          |    |
| 199      |    | 대마    | 원흥 | 200-1  | 하천  | 24.0   | 200-1  | 24.0   | 영광군 대마면 원흥리 180      | 박석뢰          |     |    |          |    |
| 200      |    | 대마    | 원흥 | 665-20 | 하천  | 1184.0 | 665-41 | 12.0   | 농림수산부                | 국            |     |    |          |    |
| 201      |    | 대마    | 원흥 | 665-11 | 도로  | 220.0  | 665-11 | 220.0  | 농림수산부                | 국            |     |    |          |    |
| 202      |    | 대마    | 원흥 | 220-7  | 도로  | 2132.0 | 220-10 | 697.0  | 건설교통부                | 국            |     |    |          |    |
| 203      |    | 대마    | 원흥 | 220-5  | 하천  | 463.0  | 220-5  | 463.0  | 재무부                  | 국            |     |    |          |    |
| 204      |    | 대마    | 원흥 | 220-8  | 도로  | 294.0  | 220-11 | 249.0  | 건설교통부                | 국            |     |    |          |    |
| 205      |    | 대마    | 원흥 | 220-3  | 전   | 426.0  | 220-3  | 426.0  | 영광군 대마면 원흥리 214      | 조광민          |     |    |          |    |
| 206      |    | 대마    | 원흥 | 221-2  | 답   | 301.0  | 221-2  | 301.0  | 재무부                  | 국            |     |    |          |    |
| 207      |    | 대마    | 원흥 | 220-2  | 전   | 238.0  | 220-2  | 238.0  | 재무부                  | 국            |     |    |          |    |
| 208      |    | 대마    | 원흥 | 220-1  | 하천  | 456.0  | 220-1  | 456.0  | 건설교통부                | 국            |     |    |          |    |
| 209      |    | 대마    | 원흥 | 665-1  | 하천  | 9929.0 | 665-24 | 585.0  | 농림수산부                | 국            |     |    |          |    |
| 210      |    | 대마    | 원흥 | 208-11 | 임야  | 1326.0 | 208-35 | 410.0  | 영광군 영광읍 도동리 339-2    | 유공승          |     |    |          |    |
| 211      |    | 대마    | 원흥 | 208-14 | 잡종지 | 235.0  | 208-36 | 205.0  | 영광군 대마면 원흥리 208-14   | 원흥리 2구마전 마을회 |     |    |          |    |
| 212      |    | 대마    | 원흥 | 208-16 | 임야  | 830.0  | 208-38 | 4.0    | 영광군 대마면 원흥리 272      | 임방섭          |     |    |          |    |
| 213      |    | 대마    | 원흥 | 598-7  | 도로  | 1894.0 | 598-15 | 79.0   | 농림수산부                | 국            |     |    |          |    |
| 214      |    | 대마    | 원흥 | 220-6  | 전   | 1554.0 | 220-9  | 1477.0 | 영광군 대마면 원흥리 208-9    | 조강만          |     |    |          |    |
| 215      |    | 대마    | 원흥 | 219-1  | 구거  | 79.0   | 219-4  | 33.0   | 영광군 대마면 원흥리 272      | 서장환          |     |    |          |    |
| 216      |    | 대마    | 원흥 | 221-1  | 답   | 1213.0 | 221-1  | 1213.0 | 영광군 대마면 원흥리 218      | 이은숙          |     |    |          |    |



| 일련<br>번호 | 구분 | 토지소재지 |    |        |    |        | 면적 (㎡)  |        | 소유자                                   |            | 관계인 |    |          | 비고 |
|----------|----|-------|----|--------|----|--------|---------|--------|---------------------------------------|------------|-----|----|----------|----|
|          |    | 읍면    | 리  | 지번     | 지목 | 면적 (㎡) | 지번      | 면적     | 주 소                                   | 성명         | 주소  | 성명 | 관리<br>관계 |    |
| 217      |    | 대마    | 원흥 | 222    | 답  | 3921.0 | 222-1   | 679.0  | 영광군 대마면 원흥리 214<br>영광군 대마면 원흥리 214    | 이기완<br>조수복 |     |    |          |    |
| 218      |    | 대마    | 원흥 | 234    | 답  | 466.0  | 234-1   | 1.0    | 영광군 대마면 원흥리 272                       | 봉진국        |     |    |          |    |
| 219      |    | 대마    | 원흥 | 235    | 답  | 1808.0 | 235-1   | 278.0  | 영광군 대마면 원흥리 272                       | 봉진국        |     |    |          |    |
| 220      |    | 대마    | 원흥 | 239-1  | 답  | 2564.0 | 239-6   | 425.0  | 영광군 대마면 원흥리 272-58                    | 서상준        |     |    |          |    |
| 221      |    | 대마    | 원흥 | 236    | 답  | 333.0  | 236     | 333.0  | 영광군 대마면 원흥리 272                       | 봉진국        |     |    |          |    |
| 222      |    | 대마    | 원흥 | 236-1  | 답  | 275.0  | 236-1   | 275.0  | 건설교통부                                 | 국          |     |    |          |    |
| 223      |    | 대마    | 원흥 | 237    | 답  | 1576.0 | 237-2   | 1381.0 | 서울시 동작구 상도동 261-9                     | 김창수        |     |    |          |    |
| 224      |    | 대마    | 원흥 | 239    | 답  | 4174.0 | 239-5   | 3266.0 | 영광군 대마면 원흥리 110                       | 김을숙        |     |    |          |    |
| 225      |    | 대마    | 원흥 | 238    | 답  | 199.0  | 238     | 199.0  | 영광군 대마면 원흥리 234                       | 이의범        |     |    |          |    |
| 226      |    | 대마    | 원흥 | 239-2  | 답  | 168.0  | 239-7   | 99.0   | 건설교통부                                 | 국          |     |    |          |    |
| 227      |    | 대마    | 원흥 | 239    | 도로 | 4174.0 | 239-3   | 257.0  | 국토해양부                                 | 국          |     |    |          |    |
| 228      |    | 대마    | 원흥 | 241    | 답  | 3392.0 | 241-1   | 452.0  | 영광군 대마면 원흥리 272                       | 심순섭        |     |    |          |    |
| 229      |    | 대마    | 원흥 |        | 가  | 11.0   | 0-0     | 11.0   | 국토해양부                                 | 국          |     |    |          |    |
| 230      |    | 대마    | 원흥 | 253-24 | 대  | 389.0  | 253-25  | 4.0    | 영광군 대마면 원흥리 253-13<br>대한 예수교 장로회 원흥교회 |            |     |    |          |    |
| 231      |    | 대마    | 원흥 | 273-1  | 답  | 49.0   | 273-8   | 49.0   | 영광군 대마면 원흥리 253                       | 이정례        |     |    |          |    |
| 232      |    | 대마    | 원흥 | 273-1  | 도로 | 1421.0 | 272-184 | 31.0   | 영광군                                   | 공          |     |    |          |    |
| 233      |    | 대마    | 원흥 | 273-4  | 도로 | 678.0  | 273-10  | 90.0   | 영광군 대마면 원흥리 253                       | 이정례        |     |    |          |    |
| 234      |    | 대마    | 원흥 | 274-7  | 대  | 86.0   | 274-7   | 86.0   | 영광군 대마면 원흥리 253                       | 이정례        |     |    |          |    |
| 235      |    | 대마    | 원흥 | 274-6  | 대  | 66.0   | 274-10  | 10.0   | 영광군 대마면 원흥리 253-10                    | 강형만        |     |    |          |    |
| 236      |    | 대마    | 원흥 | 273-3  | 답  | 200.0  | 273-9   | 66.0   | 영광군 대마면 원흥리 253-10                    | 강형만        |     |    |          |    |
| 237      |    | 대마    | 원흥 | 273-3  | 답  | 207.0  | 273-6   | 7.0    | 영광군 대마면 원흥리 253-10                    | 강형만        |     |    |          |    |
| 238      |    | 대마    | 원흥 | 274-5  | 답  | 122.0  | 274-8   | 10.0   | 영광군 대마면 원흥리 253-10                    | 강형만        |     |    |          |    |
| 239      |    | 대마    | 원흥 | 274-5  | 답  | 37.0   | 274-5   | 37.0   | 영광군 대마면 원흥리 253-10                    | 강형만        |     |    |          |    |
| 240      |    | 대마    | 원흥 | 274-5  | 답  | 122.0  | 274-12  | 85.0   | 영광군 대마면 원흥리 253-10                    | 강형만        |     |    |          |    |
| 241      |    | 대마    | 원흥 | 274-6  | 대  | 249.0  | 274-13  | 67.0   | 영광군 대마면 원흥리 253-10                    | 강형만        |     |    |          |    |
| 242      |    | 대마    | 원흥 | 666-2  | 도로 | 5322.0 | 666-19  | 604.0  | 건설교통부                                 | 국          |     |    |          |    |
| 243      |    | 대마    | 원흥 | 284-15 | 답  | 39.0   | 284-15  | 39.0   | 영광군 대마면 원흥리 207                       | 봉진학        |     |    |          |    |
| 244      |    | 대마    | 원흥 | 284-15 | 답  | 52.0   | 284-122 | 13.0   | 영광군 대마면 원흥리 207                       | 봉진학        |     |    |          |    |

| 일련<br>번호 | 구분 | 토지소재지 |    |         |    |        | 면적 (㎡)  |       | 소유자                |     | 관계인 |    |          | 비고 |
|----------|----|-------|----|---------|----|--------|---------|-------|--------------------|-----|-----|----|----------|----|
|          |    | 읍면    | 리  | 지번      | 지목 | 면적 (㎡) | 지번      | 면적    | 주 소                | 성명  | 주소  | 성명 | 관리<br>관계 |    |
| 245      |    | 대마    | 원흥 | 284-18  | 답  | 31.0   | 284-18  | 31.0  | 영광군 대마면 원흥리 253-10 | 강동진 |     |    |          |    |
| 246      |    | 대마    | 원흥 | 274-6   | 대  | 249.0  | 274-9   | 52.0  | 영광군 대마면 원흥리 253-10 | 강형만 |     |    |          |    |
| 247      |    | 대마    | 원흥 | 284-2   | 도로 | 536.0  | 284-121 | 116.0 | 영광군                | 공   |     |    |          |    |
| 248      |    | 대마    | 원흥 | 284-19  | 답  | 95.0   | 284-120 | 4.0   | 영광군                | 공   |     |    |          |    |
| 249      |    | 대마    | 원흥 |         | 가  | 12.0   | 0-0     | 12.0  | 국토해양부              | 국   |     |    |          |    |
| 250      |    | 대마    | 원흥 | 666-2   | 도로 | 5322.0 | 666-20  | 12.0  | 건설교통부              | 국   |     |    |          |    |
| 251      |    | 대마    | 월산 | 1043-45 | 하천 | 199.0  | 1043-45 | 199.0 | 농림수산부              | 국   |     |    |          |    |
| 252      |    | 대마    | 월산 | 1043-47 | 하천 | 951.0  | 1043-60 | 17.0  | 농림수산부              | 국   |     |    |          |    |
| 253      |    | 대마    | 월산 | 973-11  | 하천 | 113.0  | 973-18  | 42.0  | 건설교통부              | 국   |     |    |          |    |
| 254      |    | 대마    | 월산 | 973-4   | 하천 | 49.0   | 973-4   | 49.0  | 건설교통부              | 국   |     |    |          |    |
| 255      |    | 대마    | 월산 | 967-2   | 답  | 5.0    | 967-3   | 5.0   | 전라남도               | 공   |     |    |          |    |
| 256      |    | 대마    | 월산 | 968-2   | 하천 | 572.0  | 968-2   | 572.0 | 건설교통부              | 국   |     |    |          |    |
| 257      |    | 대마    | 월산 | 968-6   | 하천 | 274.0  | 968-8   | 167.0 | 건설교통부              | 국   |     |    |          |    |
| 258      |    | 대마    | 월산 | 1043-41 | 하천 | 1828.0 | 1043-58 | 260.0 | 농림부                | 국   |     |    |          |    |
| 259      |    | 대마    | 월산 | 973-7   | 답  | 899.0  | 973-15  | 832.0 | 재무부                | 국   |     |    |          |    |
| 260      |    | 대마    | 월산 | 971-4   | 답  | 202.0  | 971-4   | 202.0 | 영광군 대마면 원흥리 77     | 박형규 |     |    |          |    |
| 261      |    | 대마    | 월산 | 968-3   | 답  | 251.0  | 968-3   | 251.0 | 영광군 대마면 원흥리 77     | 박형규 |     |    |          |    |
| 262      |    | 대마    | 월산 | 968-4   | 답  | 3.0    | 968-4   | 3.0   | 영광군 대마면 원흥리 133    | 박완채 |     |    |          |    |
| 263      |    | 대마    | 월산 | 971-3   | 답  | 377.0  | 971-3   | 377.0 | 영광군 대마면 원흥리 77     | 박형규 |     |    |          |    |
| 264      |    | 대마    | 월산 | 971-6   | 하천 | 774.0  | 971-6   | 774.0 | 재무부                | 국   |     |    |          |    |
| 265      |    | 대마    | 월산 | 972-3   | 답  | 357.0  | 972-3   | 357.0 | 영광군 대마면 원흥리 133    | 박익채 |     |    |          |    |
| 266      |    | 대마    | 월산 | 973-6   | 답  | 1408.0 | 973-14  | 747.0 | 재무부                | 국   |     |    |          |    |
| 267      |    | 대마    | 월산 | 972-4   | 하천 | 691.0  | 972-4   | 691.0 | 재무부                | 국   |     |    |          |    |
| 268      |    | 대마    | 월산 | 973-3   | 답  | 2926.0 | 973-13  | 248.0 | 영광군 대마면 원흥리 77     | 박형규 |     |    |          |    |
| 269      |    | 대마    | 월산 | 968-5   | 답  | 37.0   | 968-7   | 37.0  | 농림수산부              | 국   |     |    |          |    |
| 270      |    | 대마    | 월산 | 969-2   | 답  | 20.0   | 969-3   | 20.0  | 전라남도               | 공   |     |    |          |    |
| 271      |    | 대마    | 월산 | 971-5   | 답  | 116.0  | 971-5   | 116.0 | 재무부                | 국   |     |    |          |    |
| 272      |    | 대마    | 월산 | 1082-18 | 답  | 1445.0 | 1082-19 | 82.0  | 전라남도               | 공   |     |    |          |    |
| 273      |    | 대마    | 월산 | 1112-13 | 도로 | 28.0   | 1112-23 | 28.0  | 농림수산부              | 국   |     |    |          |    |
| 274      |    | 대마    | 월산 | 1069-16 | 답  | 68.0   | 1069-27 | 68.0  | 전라남도               | 공   |     |    |          |    |
| 275      |    | 대마    | 월산 | 1069-17 | 답  | 58.0   | 1069-17 | 58.0  | 전라남도               | 공   |     |    |          |    |
| 276      |    | 대마    | 월산 | 1113-2  | 도로 | 431.0  | 1113-2  | 431.0 | 농림수산부              | 국   |     |    |          |    |

| 일련<br>번호 | 구분 | 토지소재지 |    |         |    |           | 면적(㎡)   |                          | 소유자                      |     | 관계인 |    |          | 비고 |
|----------|----|-------|----|---------|----|-----------|---------|--------------------------|--------------------------|-----|-----|----|----------|----|
|          |    | 읍면    | 리  | 지번      | 지목 | 면적<br>(㎡) | 지번      | 면적                       | 주 소                      | 성명  | 주소  | 성명 | 관리<br>관계 |    |
| 277      |    | 대마    | 월산 | 1069-18 | 답  | 108.0     | 1069-28 | 108.0                    | 전라남도                     | 공   |     |    |          |    |
| 278      |    | 대마    | 월산 | 1069-19 | 답  | 299.0     | 1069-19 | 299.0                    | 영광군 대마면<br>원흥리 208       | 유충남 |     |    |          |    |
| 279      |    | 대마    | 월산 | 1068-3  | 답  | 13.0      | 1068-3  | 13.0                     | 전라남도                     | 공   |     |    |          |    |
| 280      |    | 대마    | 월산 | 1069-20 | 답  | 1626.0    | 1069-29 | 157.0                    | 전라남도                     | 공   |     |    |          |    |
| 281      |    |       |    |         |    |           |         |                          | 전북 고창군<br>고창읍 율계리<br>15  | 봉순중 |     |    |          |    |
|          |    |       |    |         |    |           |         |                          | 전북 고창군<br>고창읍 신월리<br>122 | 봉필언 |     |    |          |    |
|          |    |       |    |         |    |           |         |                          | 광주광역시<br>서구 서동 280       | 봉기중 |     |    |          |    |
|          |    |       |    |         |    |           |         |                          | 전북 고창군<br>신임면 부송리<br>233 | 봉세중 |     |    |          |    |
|          |    |       |    |         |    |           |         |                          | 전북 고창군<br>고창읍 율계리<br>20  | 봉노중 |     |    |          |    |
|          |    |       |    |         |    |           |         |                          | 전북 고창군<br>고창읍 읍내리<br>192 | 봉철중 |     |    |          |    |
|          |    |       |    |         |    |           |         |                          | 전북 고창군<br>고창읍 율계리<br>19  | 봉석중 |     |    |          |    |
|          |    |       |    |         |    |           |         |                          | 전북 고창군<br>대산면 율촌리<br>129 | 봉태중 |     |    |          |    |
|          |    |       |    |         |    |           |         |                          | 광주광역시<br>북구 두암동<br>733   | 봉재중 |     |    |          |    |
|          |    |       |    |         |    |           |         |                          | 전남 영광군<br>대마면 원흥리<br>16  | 본민중 |     |    |          |    |
| 282      |    | 대마    | 월산 | 1113-1  | 구거 | 75.0      | 1113-1  | 75.0                     | 농림수산부                    | 국   |     |    |          |    |
| 283      |    | 대마    | 월산 | 1069-21 | 답  | 1390.0    | 1069-30 | 163.0                    | 전라남도                     | 공   |     |    |          |    |
| 284      |    | 대마    | 월산 | 1069-22 | 답  | 417.0     | 1069-31 | 43.0                     | 전라남도                     | 공   |     |    |          |    |
| 285      |    | 대마    | 월산 | 1069-7  | 도로 | 197.0     | 1069-26 | 45.0                     | 건설교통부                    | 국   |     |    |          |    |
| 286      |    |       |    |         |    |           |         |                          | 순천시 연향동<br>1378          | 주경희 |     |    |          |    |
|          |    |       |    |         |    |           |         |                          | 현대아파트<br>105-1010        | 주혜숙 |     |    |          |    |
|          |    |       |    |         |    |           |         | 순천시 조례동<br>1630          |                          |     |     |    |          |    |
|          |    |       |    |         |    |           |         | 중흥파크맨션<br>103-1208       | 주혜경                      |     |     |    |          |    |
|          |    |       |    |         |    |           |         | 순천시 조례동<br>372-1         |                          |     |     |    |          |    |
|          |    |       |    |         |    |           |         | 조례3차<br>대주파크빌<br>316-207 | 주혜진                      |     |     |    |          |    |
|          |    |       |    |         |    |           |         | 여수시 문수동<br>450-1         |                          |     |     |    |          |    |
|          |    |       |    |         |    |           |         | 부영아파트<br>902-1008        |                          |     |     |    |          |    |
| 287      |    | 대마    | 월산 | 973-8   | 하천 | 1136.0    | 973-16  | 1049.0                   | 재무부                      | 국   |     |    |          |    |
| 288      |    | 대마    | 월산 | 1043-41 | 하천 | 1828.0    | 1043-57 | 4.0                      | 농림교통부                    | 국   |     |    |          |    |
| 289      |    | 대마    | 월산 | 973-12  | 하천 | 80.0      | 973-19  | 25.0                     | 재무부                      | 국   |     |    |          |    |

| 일련<br>번호 | 구분 | 토지소재지 |    |         |    |         | 면적 (㎡)  |        | 소유자                                |     | 관계인 |    |          | 비고 |
|----------|----|-------|----|---------|----|---------|---------|--------|------------------------------------|-----|-----|----|----------|----|
|          |    | 읍면    | 리  | 지번      | 지목 | 면적 (㎡)  | 지번      | 면적     | 주 소                                | 성명  | 주소  | 성명 | 관리<br>관계 |    |
| 290      |    | 대마    | 월산 | 1113-6  | 도로 | 27.0    | 1113-6  | 27.0   | 농림수산부                              | 국   |     |    |          |    |
| 291      |    | 대마    | 월산 | 1068-2  | 답  | 394.0   | 1068-2  | 394.0  | 전라남도                               | 공   |     |    |          |    |
| 292      |    | 대마    | 월산 | 973-9   | 도로 | 13.0    | 973-9   | 13.0   | 영광군 대마면 원흥리 208                    | 유충남 |     |    |          |    |
| 293      |    | 대마    | 월산 | 1043-39 | 도로 | 131.0   | 1043-39 | 131.0  | 건설교통부                              | 국   |     |    |          |    |
| 294      |    | 대마    | 월산 | 1043-19 | 하천 | 13626.0 | 1043-52 | 383.0  | 농림부                                | 국   |     |    |          |    |
| 295      |    | 대마    | 월산 | 1067-4  | 답  | 1091.0  | 1067-18 | 981.0  | 영광군 대마면 원흥리 208                    | 유충남 |     |    |          |    |
| 296      |    | 대마    | 월산 | 1067-5  | 답  | 833.0   | 1067-19 | 602.0  | 영광군 대마면 원흥리 272                    | 임방섭 |     |    |          |    |
| 297      |    | 대마    | 월산 | 1067-1  | 답  | 613.0   | 1067-15 | 224.0  | 전라남도                               | 공   |     |    |          |    |
| 298      |    | 대마    | 월산 | 1112-11 | 도로 | 140.0   | 1112-22 | 89.0   | 농림수산부                              | 국   |     |    |          |    |
| 299      |    | 대마    | 월산 | 978-5   | 임야 | 468.0   | 978-7   | 403.0  | 건설교통부                              | 국   |     |    |          |    |
| 300      |    | 대마    | 월산 | 1067-2  | 답  | 515.0   | 1067-16 | 396.0  | 영광군 대마면 원흥리 272                    | 조병태 |     |    |          |    |
| 301      |    | 대마    | 월산 | 1067-3  | 답  | 819.0   | 1067-17 | 785.0  | 서울특별시 성북구 석관동 58-310               | 고재근 |     |    |          |    |
| 302      |    | 대마    | 월산 | 1112-2  | 도로 | 772.0   | 1112-20 | 325.0  | 농림수산부                              | 국   |     |    |          |    |
| 303      |    | 대마    | 월산 | 1112-1  | 구거 | 688.0   | 1112-17 | 297.0  | 농림수산부                              | 국   |     |    |          |    |
| 304      |    | 대마    | 월산 | 1067-6  | 답  | 2291.0  | 1067-20 | 926.0  | 영광군 대마면 원흥리 272                    | 임방섭 |     |    |          |    |
| 305      |    | 대마    | 월산 | 1066-8  | 답  | 1299.0  | 1066-33 | 842.0  | 영광군 대마면 원흥리 217                    | 조강만 |     |    |          |    |
| 306      |    | 대마    | 월산 | 1066-7  | 답  | 656.0   | 1066-32 | 614.0  | 영광군 대마면 원흥리 217                    | 조강만 |     |    |          |    |
| 307      |    | 대마    | 월산 | 1067-7  | 답  | 2390.0  | 1067-21 | 172.0  | 재무부                                | 국   |     |    |          |    |
| 308      |    | 대마    | 월산 | 1007-2  | 답  | 664.0   | 1007-3  | 9.0    | 건설교통부                              | 국   |     |    |          |    |
| 309      |    | 대마    | 월산 | 1066-4  | 답  | 1450.0  | 1066-6  | 1450.0 | 대전광역시 중구 산성동 37-1<br>우성아파트 116-902 | 조형규 |     |    |          |    |
| 310      |    | 대마    | 월산 | 1066-4  | 답  | 1982.0  | 1066-15 | 18.0   | 건설교통부                              | 국   |     |    |          |    |
| 311      |    | 대마    | 월산 | 1006-3  | 답  | 112.0   | 1006-5  | 59.0   | 건설부                                | 국   |     |    |          |    |
| 312      |    | 대마    | 월산 | 1066-5  | 답  | 1633.0  | 1066-31 | 1403.0 | 영광군 대마면 원흥리 272                    | 조병태 |     |    |          |    |
| 313      |    | 대마    | 월산 | 1066-4  | 답  | 1982.0  | 1066-30 | 1453.0 | 전남 영암군 삼호면 577-1                   | 장만복 |     |    |          |    |
| 314      |    | 대마    | 월산 | 1066-4  | 답  | 9.0     | 1066-29 | 9.0    | 전남 영암군 삼호면 577-1                   | 장만복 |     |    |          |    |
| 315      |    | 대마    | 월산 | 1112-2  | 도로 | 982.0   | 1112-19 | 200.0  | 농림수산부                              | 국   |     |    |          |    |
| 316      |    | 대마    | 월산 | 1067-11 | 답  | 2271.0  | 1067-22 | 43.0   | 재무부                                | 국   |     |    |          |    |
| 317      |    | 대마    | 월산 | 1112-1  | 구거 | 688.0   | 1112-16 | 150.0  | 농림수산부                              | 국   |     |    |          |    |
| 318      |    | 대마    | 월산 | 1066-2  | 답  | 1090.0  | 1066-27 | 73.0   | 전북 전주시 완산구 효자동 1가 296-11           | 고정주 |     |    |          |    |

| 일련<br>번호 | 구분 | 토지소재지 |    |         |    |        | 면적 (㎡)  |        | 소유자                      |      | 관계인 |    |          | 비고 |
|----------|----|-------|----|---------|----|--------|---------|--------|--------------------------|------|-----|----|----------|----|
|          |    | 읍면    | 리  | 지번      | 지목 | 면적 (㎡) | 지번      | 면적     | 주 소                      | 성명   | 주소  | 성명 | 관리<br>관계 |    |
| 319      |    | 대마    | 월산 | 1066-14 | 답  | 33.0   | 1066-14 | 33.0   | 건설교통부                    | 국    |     |    |          |    |
| 320      |    | 대마    | 월산 | 1009-2  | 답  | 588.0  | 1009-3  | 206.0  | 건설교통부                    | 국    |     |    |          |    |
| 321      |    | 대마    | 월산 | 1010    | 전  | 294.0  | 1010-1  | 20.0   | 건설교통부                    | 국    |     |    |          |    |
| 322      |    | 대마    | 월산 | 1066-13 | 답  | 38.0   | 1066-13 | 38.0   | 건설교통부                    | 국    |     |    |          |    |
| 323      |    | 대마    | 월산 | 1023-6  | 답  | 367.0  | 1023-8  | 224.0  | 건설교통부                    | 국    |     |    |          |    |
| 324      |    | 대마    | 월산 | 1066-12 | 답  | 15.0   | 1066-12 | 15.0   | 건설교통부                    | 국    |     |    |          |    |
| 325      |    | 대마    | 월산 | 1066-3  | 답  | 156.0  | 1066-3  | 156.0  | 영광군 영광읍 우평리 22           | 서형철  |     |    |          |    |
| 326      |    | 대마    | 월산 | 1066-3  | 답  | 926.0  | 1066-28 | 770.0  | 영광군 영광읍 우평리 22           | 서형철  |     |    |          |    |
| 327      |    | 대마    | 월산 | 1066-24 | 답  | 1.0    | 1066-24 | 1.0    | 국토해양부                    | 국    |     |    |          |    |
| 328      |    | 대마    | 월산 | 1066-2  | 답  | 310.0  | 1066-2  | 310.0  | 전북 전주시 완산구 효자동 1가 296-11 | 고정주  |     |    |          |    |
| 329      |    | 대마    | 월산 | 1023-7  | 답  | 30.0   | 1023-7  | 30.0   | 건설교통부                    | 국    |     |    |          |    |
| 330      |    | 대마    | 월산 | 1021-6  | 답  | 417.0  | 1021-7  | 10.0   | 재무부                      | 국    |     |    |          |    |
| 331      |    | 대마    | 월산 | 1066-11 | 답  | 6.0    | 1066-11 | 6.0    | 전라남도                     | 공    |     |    |          |    |
| 332      |    | 대마    | 월산 | 1066-2  | 답  | 1090.0 | 1066-26 | 707.0  | 전주시 완산구 효자동1가 296-111    | 고정주  |     |    |          |    |
| 333      |    | 대마    | 월산 | 1066-18 | 답  | 5.0    | 1066-18 | 5.0    | 전라남도                     | 공    |     |    |          |    |
| 334      |    | 대마    | 월산 | 1066-23 | 답  | 59.0   | 1066-23 | 59.0   | 건설교통부                    | 국    |     |    |          |    |
| 335      |    | 대마    | 월산 | 1066-25 | 답  | 116.0  | 1066-35 | 102.0  | 건설교통부                    | 국    |     |    |          |    |
| 336      |    | 대마    | 월산 | 1066-10 | 답  | 339.0  | 1066-10 | 339.0  | 전북 전주시 완산구 효자동 1가 296-11 | 고정주  |     |    |          |    |
| 337      |    | 대마    | 월산 | 1066-10 | 답  | 1885.0 | 1066-34 | 1546.0 | 전북 전주시 완산구 효자동 1가 296-11 | 고정주  |     |    |          |    |
| 338      |    | 대마    | 월산 | 1066-1  | 도로 | 165.0  | 1066-1  | 165.0  | 건설교통부                    | 국    |     |    |          |    |
| 339      |    | 대마    | 월산 | 1025-4  | 도로 | 202.0  | 1025-4  | 202.0  | 건설교통부                    | 국    |     |    |          |    |
| 340      |    | 대마    | 월산 | 1023-5  | 도로 | 205.0  | 1023-5  | 205.0  | 건설교통부                    | 국    |     |    |          |    |
| 341      |    | 대마    | 월산 | 1022-4  | 도로 | 7.0    | 1022-4  | 7.0    | 영광군 대마면 월산리 1022-4       | 중산건남 |     |    |          |    |
| 342      |    | 대마    | 월산 | 1023-3  | 도로 | 350.0  | 1023-3  | 350.0  | 건설교통부                    | 국    |     |    |          |    |
| 343      |    | 대마    | 월산 | 1025-2  | 도로 | 364.0  | 1025-2  | 364.0  | 건설교통부                    | 국    |     |    |          |    |
| 344      |    | 대마    | 월산 | 1023-1  | 도로 | 17.0   | 1023-2  | 17.0   | 건설교통부                    | 국    |     |    |          |    |
| 345      |    | 대마    | 월산 | 1022-1  | 도로 | 172.0  | 1022-1  | 172.0  | 건설교통부                    | 국    |     |    |          |    |
| 346      |    | 대마    | 월산 | 1022-3  | 도로 | 13.0   | 1022-3  | 13.0   | 건설교통부                    | 국    |     |    |          |    |
| 347      |    | 대마    | 월산 | 1019-1  | 전  | 1.0    | 1019-5  | 1.0    | 건설교통부                    | 국    |     |    |          |    |
| 348      |    | 대마    | 월산 | 1019-1  | 전  | 85.0   | 1019-1  | 85.0   | 전라남도                     | 공    |     |    |          |    |

| 일련<br>번호 | 구분 | 토지소재지 |    |        |    |        | 면적 (㎡)  |        | 소유자                                |            | 관계인 |    |          | 비고 |
|----------|----|-------|----|--------|----|--------|---------|--------|------------------------------------|------------|-----|----|----------|----|
|          |    | 읍면    | 리  | 지번     | 지목 | 면적 (㎡) | 지번      | 면적     | 주 소                                | 성명         | 주소  | 성명 | 관리<br>관계 |    |
| 349      |    | 대마    | 월산 | 1023-4 | 답  | 3.0    | 1023-4  | 3.0    | 건설교통부                              | 국          |     |    |          |    |
| 350      |    | 대마    | 월산 | 1018-1 | 전  | 8.0    | 1018-1  | 8.0    | 서울특별시 금천구 시흥동 887-13               | 이재인        |     |    |          |    |
| 351      |    | 대마    | 월산 | 1018   | 전  | 344.0  | 1018    | 344.0  | 서울특별시 금천구 시흥동 887-13               | 이재인        |     |    |          |    |
| 352      |    | 대마    | 월산 | 1024-1 | 도로 | 17.0   | 1024-1  | 17.0   | 영광군 대마면 원흥리 256<br>영광군 대마면 원흥리 256 | 부도박<br>부도무 |     |    |          |    |
| 353      |    | 대마    | 월산 | 1024-3 | 도로 | 3.0    | 1024-3  | 3.0    | 건설교통부                              | 국          |     |    |          |    |
| 354      |    | 대마    | 월산 | 1025-5 | 도로 | 7.0    | 1025-5  | 7.0    | 건설교통부                              | 국          |     |    |          |    |
| 355      |    | 대마    | 월산 | 1025-3 | 도로 | 106.0  | 1025-3  | 106.0  | 건설교통부                              | 국          |     |    |          |    |
| 356      |    | 대마    | 월산 | 1024-1 | 전  | 30.0   | 1024-2  | 30.0   | 영광군 대마면 원흥리 234                    | 이계남        |     |    |          |    |
| 357      |    | 대마    | 월산 | 1016   | 전  | 56.0   | 1016    | 56.0   | 재정경제부                              | 국          |     |    |          |    |
| 358      |    | 대마    | 월산 | 1017   | 전  | 609.0  | 1017    | 609.0  | 재정경제부                              | 국          |     |    |          |    |
| 359      |    | 대마    | 월산 | 1015-1 | 전  | 79.0   | 1015-2  | 46.0   | 영광군 대마면 원흥리 263-1                  | 오영문        |     |    |          |    |
| 360      |    | 대마    | 월산 | 1015   | 전  | 612.0  | 1015    | 612.0  | 영광군 대마면 원흥리 263-1                  | 오영문        |     |    |          |    |
| 361      |    | 대마    | 월산 | 1015-1 | 전  | 79.0   | 1015-1  | 33.0   | 영광군 대마면 원흥리 263-1                  | 오영문        |     |    |          |    |
| 362      |    | 대마    | 월산 | 1014-3 | 임야 | 2552.0 | 1014-13 | 84.0   | 재무부                                | 국          |     |    |          |    |
| 363      |    | 영광    | 우평 | 655    | 도로 | 213.0  | 655-2   | 17.0   |                                    | 국          |     |    |          |    |
| 364      |    | 영광    | 우평 | 11-2   | 하천 | 496.0  | 11-4    | 22.0   | 영광군 대마면 원흥리 253                    | 신태영        |     |    |          |    |
| 365      |    | 영광    | 우평 | 655    | 도로 | 288.0  | 655-1   | 29.0   | 농림수산부                              | 국          |     |    |          |    |
| 366      |    | 영광    | 우평 | 1187   | 구거 | 2724.1 | 1187-2  | 6.1    | 농림수산부                              | 국          |     |    |          |    |
| 367      |    | 영광    | 우평 | 1187   | 도로 | 48.0   | 1187-1  | 48.0   | 농림수산부                              | 국          |     |    |          |    |
| 368      |    | 영광    | 우평 | 1217   | 구거 | 335.6  | 1217    | 32.9   | 농림수산부                              | 국          |     |    |          |    |
| 369      |    | 영광    | 우평 | 1217   | 구거 | 335.6  | 1217-1  | 302.7  | 농림수산부                              | 국          |     |    |          |    |
| 370      |    | 영광    | 우평 | 656-3  | 도로 | 169.0  | 656-7   | 69.0   | 농림수산부                              | 국          |     |    |          |    |
| 371      |    | 영광    | 우평 | 1215   | 답  | 3071.3 | 1215-1  | 528.7  | 영광군 대마면 원흥리 272-161                | 이정자        |     |    |          |    |
| 372      |    | 영광    | 우평 | 1216   | 답  | 949.1  | 1216-1  | 904.5  | 영광군 영광읍 우평리 22                     | 서형철        |     |    |          |    |
| 373      |    | 영광    | 우평 | 670-1  | 도로 | 1127.0 | 768-7   | 1127.0 | 농림수산부                              | 국          |     |    |          |    |
| 374      |    | 영광    | 우평 | 670-1  | 도로 | 1127.0 | 670-10  | 253.0  | 농림수산부                              | 국          |     |    |          |    |
| 375      |    | 영광    | 우평 | 14-3   | 답  | 2021.0 | 14-6    | 274.0  | 영광군                                | 공          |     |    |          |    |
| 376      |    | 영광    | 우평 | 673-4  | 도로 | 47.0   | 673-4   | 47.0   |                                    |            |     |    |          |    |
| 377      |    | 영광    | 우평 | 21     | 대  | 462.0  | 21-2    | 9.0    | 영광군 영광읍 우평리 22                     | 서형철        |     |    |          |    |
| 378      |    | 영광    | 우평 | 656-3  | 답  | 100.0  | 656-3   | 100.0  | 농림수산부                              | 국          |     |    |          |    |
| 379      |    | 영광    | 우평 | 21     | 대  | 426.0  | 21-1    | 103.0  | 영광군 영광읍 우평리 22                     | 서형철        |     |    |          |    |



| 일련<br>번호 | 구분 | 토지소재지 |    |        |    |        | 면적 (㎡) |        | 소유자  |  | 관계인 |    |          | 비고 |
|----------|----|-------|----|--------|----|--------|--------|--------|--|--|-----|----|----------|----|
|          |    | 읍면    | 리  | 지번     | 지목 | 면적 (㎡) | 지번     | 면적     | 주 소  | 성명   | 주소  | 성명 | 관리<br>관계 |    |
| 380      |    | 영광    | 우평 | 20-1   | 전  | 1394.0 | 20-8   | 1207.0 | 전북 고창군<br>성내면 월산리<br>358<br>전북 고창군<br>성내면 월산리<br>147<br>전북 고창군<br>성내면 월산리<br>340-1<br>정읍시 시기동<br>425백조아파트<br>나-203   | 이행근<br><br>이수범<br><br>이종인<br><br>이상기                                     |     |    |          |    |
| 381      |    | 영광    | 우평 | 20-4   | 전  | 782.0  | 20-10  | 361.0  | 서울특별시<br>광진구 군자동<br>352-13   | 강건식  |     |    |          |    |
| 382      |    | 영광    | 우평 | 23     | 답  | 338.0  | 23-5   | 105.0  | 전북 고창군<br>성내면 월산리<br>147   | 함평이씨<br>효우공파<br>23세유종<br>성내중증  |     |    |          |    |
| 383      |    | 영광    | 우평 | 23-1   | 도로 | 46.0   | 23-6   | 29.0   | 전북 고창군<br>성내면 월산리<br>147   | 함평이씨<br>효우공파<br>23세유종<br>성내중증  |     |    |          |    |
| 384      |    | 영광    | 우평 | 20-3   | 대  | 1321.0 | 20-9   | 181.0  | 영광군 영광읍<br>우평리 203   | 한연자  |     |    |          |    |
| 385      |    | 영광    | 우평 | 24     | 대  | 147.0  | 24-2   | 101.0  | 전남 영광군<br>대마면 원흥리<br>253-1<br>전남 영광군<br>대마면 원흥리<br>253-5<br>전남 영광군<br>대마면 원흥리<br>253-5<br>전남 영광군<br>대마면 원흥리<br>253-5<br>전남 영광군<br>대마면 원흥리<br>253-5<br>광조현 풍전군<br>치전길<br>한대자낙정<br>1991<br>광조현 풍전군<br>치전길<br>한대자낙정<br>1991 | 공수만<br><br>삼하량조<br><br>부전인부<br><br>삼하상승<br><br>삼한웅추<br><br>부전대<br><br>부전 |     |    |          |    |
| 386      |    | 영광    | 우평 | 25-3   | 전  | 314.0  | 25-6   | 12.0   | 영광군 영광읍<br>우평리 203   | 장학규  |     |    |          |    |
| 387      |    | 영광    | 우평 | 25-1   | 전  | 591.0  | 25-5   | 376.0  | 영광군 영광읍<br>우평리 203   | 장학규  |     |    |          |    |
| 388      |    | 영광    | 우평 | 670-1  | 도로 | 1127.0 | 670-11 | 117.0  | 농림수산부  | 국  |     |    |          |    |
| 389      |    | 영광    | 우평 | 1205   | 전  | 3041.9 | 1205-1 | 203.8  | 영광군 대마면<br>원흥리 243   | 김이순  |     |    |          |    |
| 390      |    | 영광    | 우평 | 1201   | 도로 | 704.5  | 1201   | 704.5  | 농림수산부  | 국  |     |    |          |    |
| 391      |    | 영광    | 우평 | 1204   | 답  | 4968.6 | 1204-1 | 1008.7 | 영광군 대마면<br>원흥리 243   | 서삼렬  |     |    |          |    |
| 392      |    | 영광    | 우평 | 1202-2 | 도로 | 1103.9 | 1202-2 | 681.5  | 농림수산부  | 국  |     |    |          |    |
| 393      |    | 영광    | 우평 | 1201-2 | 도로 | 21.2   | 1201-2 | 21.2   | 농림수산부  | 국  |     |    |          |    |
| 394      |    | 영광    | 우평 | 681-14 | 답  | 299.0  | 681-26 | 116.0  | 영광군 대마면<br>원흥리 253   | 이정례  |     |    |          |    |
| 395      |    | 영광    | 우평 | 681-25 | 답  | 5.0    | 681-25 | 5.0    | 영광군 대마면<br>원흥리 253   | 이정례  |     |    |          |    |

| 일련<br>번호 | 구분 | 토지소재지 |    |        |    |        | 면적 (㎡) |       | 소유자                         |     | 관계인                |                            |          | 비고       |
|----------|----|-------|----|--------|----|--------|--------|-------|-----------------------------|-----|--------------------|----------------------------|----------|----------|
|          |    | 읍면    | 리  | 지번     | 지목 | 면적 (㎡) | 지번     | 면적    | 주 소                         | 성명  | 주소                 | 성명                         | 관리<br>관계 |          |
| 396      | 기정 | 영광    | 우평 | 1198   | 답  | 6645.2 | 1198-1 | 54.0  | 영광군 대마면<br>원흥리 253          | 신춘하 | 영광군 대마면<br>월산리 485 | 대마<br>단위<br>농업<br>협동<br>조합 | 근저<br>당권 |          |
| 396      | 변경 | 영광    | 우평 | 1198   | 답  | 6645.2 | 1198-1 | 54.2  | 영광군 대마면<br>원흥리 253          | 신춘하 | 영광군 대마면<br>월산리 485 | 대마<br>단위<br>농업<br>협동<br>조합 | 근저<br>당권 |          |
| 397      | 기정 | 영광    | 우평 | 681-27 | 답  | 327.0  | 681-27 | 327.0 | 영광군 대마면<br>원흥리 253          | 이정례 |                    |                            |          |          |
| 397      | 변경 | 영광    | 우평 | 681-27 | 답  | 327.0  | 681-28 | 118.0 | 영광군 대마면<br>원흥리 253          | 이정례 |                    |                            |          | 분할<br>정정 |
| 398      |    | 영광    | 우평 | 768-8  | 도로 | 355.0  | 768-8  | 355.0 | 농림수산부                       | 국   |                    |                            |          |          |
| 399      |    | 영광    | 우평 | 1199   | 답  | 2080.2 | 1199-1 | 263.6 | 영광군 대마면<br>원흥리 153          | 봉진국 |                    |                            |          |          |
| 400      |    | 영광    | 우평 | 1202   | 도로 | 1103.9 | 1202-1 | 302.5 | 농림수산부                       | 국   |                    |                            |          |          |
| 401      |    | 영광    | 우평 | 1202   | 도로 | 119.9  | 1202   | 119.9 | 농림수산부                       | 국   |                    |                            |          |          |
| 402      |    | 영광    | 우평 | 1200   | 답  | 1534.4 | 1200-2 | 431.8 | 전남 무안군<br>삼향면 지산리<br>542-10 | 강우원 |                    |                            |          |          |
| 403      |    | 영광    | 우평 | 670-1  | 도로 | 1127.0 | 670-13 | 278.0 | 농림수산부                       | 국   |                    |                            |          |          |
| 404      |    | 영광    | 우평 | 1201   | 구거 | 794.5  | 1201-1 | 68.8  | 농림수산부                       | 국   |                    |                            |          |          |
| 405      |    | 영광    | 우평 | 1193   | 구거 | 642.5  | 1193-1 | 5.0   | 농림수산부                       | 국   |                    |                            |          |          |
| 406      |    | 영광    | 우평 | 1192   | 도로 | 1344.8 | 1192-1 | 9.0   | 농림수산부                       | 국   |                    |                            |          |          |
| 407      | 기정 | 영광    | 우평 | 228-1  | 도로 | 149.0  | 228-1  | 146.0 | 영광군 영광읍<br>우평리 28           | 이현봉 |                    |                            |          |          |
| 407      | 변경 | 영광    | 우평 | 228-1  | 도로 | 149.0  | 228-1  | 149.0 | 영광군 영광읍<br>우평리 28           | 이현봉 |                    |                            |          | 면적<br>착오 |
| 408      |    | 영광    | 우평 | 762-1  | 도로 | 341.0  | 762-1  | 341.0 | 농림수산부                       | 국   |                    |                            |          |          |
| 409      |    | 영광    | 우평 | 682-8  | 도로 | 178.0  | 682-8  | 178.0 | 영광군 대마면<br>원흥리 272-35       | 강성근 |                    |                            |          |          |
| 410      |    | 영광    | 우평 | 771    | 도로 | 180.0  | 771    | 180.0 | 농림수산부                       | 국   |                    |                            |          |          |
| 411      |    | 영광    | 우평 | 1168   | 도로 | 138.2  | 1168   | 138.2 | 농림수산부                       | 국   |                    |                            |          |          |
| 412      |    | 영광    | 우평 | 682-5  | 도로 | 688.0  | 682-5  | 688.0 | 영광군 영광읍<br>우평리 195          | 오세인 |                    |                            |          |          |
| 413      |    | 영광    | 우평 | 231-11 | 답  | 53.0   | 231-16 | 10.0  | 영광군 영광읍<br>우평리 195          | 오세인 |                    |                            |          |          |
| 414      |    | 영광    | 우평 | 771-2  | 도로 | 236.0  | 771-2  | 236.0 | 농림수산부                       | 국   |                    |                            |          |          |
| 415      |    | 영광    | 우평 | 231-11 | 답  | 43.0   | 231-11 | 43.0  | 영광군 영광읍<br>우평리 195          | 오세인 |                    |                            |          |          |
| 416      |    | 영광    | 우평 | 231-4  | 답  | 342.0  | 231-9  | 168.0 | 영광군 영광읍<br>우평리 195          | 오세인 |                    |                            |          |          |
| 417      |    | 영광    | 우평 | 231-9  | 답  | 342.0  | 231-14 | 51.0  | 영광군 영광읍<br>우평리 195          | 오세인 |                    |                            |          |          |
| 418      |    | 영광    | 우평 | 231-9  | 답  | 342.0  | 231-12 | 64.0  | 영광군 영광읍<br>우평리 195          | 오세인 |                    |                            |          |          |
| 419      |    | 영광    | 우평 | 231-9  | 답  | 342.0  | 231-15 | 6.0   | 영광군 영광읍<br>우평리 195          | 오세인 |                    |                            |          |          |
| 420      |    | 영광    | 우평 | 231-3  | 답  | 520.0  | 231-13 | 403.0 | 영광군 영광읍<br>우평리 195          | 오세인 |                    |                            |          |          |
| 421      |    | 영광    | 우평 | 231-3  | 답  | 520.0  | 231-3  | 117.0 | 영광군 영광읍<br>우평리 195          | 오세인 |                    |                            |          |          |
| 422      |    | 영광    | 우평 | 232-3  | 답  | 146.0  | 232-8  | 5.0   | 영광군 영광읍<br>우평리 191          | 오세춘 |                    |                            |          |          |

| 일련<br>번호 | 구분 | 토지소재지 |    |        |    |        | 면적 (㎡) |        | 소유자                             |     | 관계인 |    |          | 비고 |
|----------|----|-------|----|--------|----|--------|--------|--------|---------------------------------|-----|-----|----|----------|----|
|          |    | 읍면    | 리  | 지번     | 지목 | 면적 (㎡) | 지번     | 면적     | 주 소                             | 성명  | 주소  | 성명 | 관리<br>관계 |    |
| 423      |    | 영광    | 우평 | 232-3  | 답  | 146.0  | 232-7  | 7.0    | 영광군 영광읍 우평리 191                 | 오세춘 |     |    |          |    |
| 424      |    | 영광    | 우평 | 232-3  | 도로 | 146.0  | 232-6  | 50.0   | 영광군 영광읍 우평리 191                 | 오세춘 |     |    |          |    |
| 425      |    | 영광    | 우평 | 232-3  | 도로 | 146.0  | 232-1  | 17.0   | 재정경제부                           | 국   |     |    |          |    |
| 426      |    | 영광    | 우평 | 233-3  | 답  | 433.0  | 233-8  | 32.0   | 영광군 영광읍 우평리 191                 | 홍공순 |     |    |          |    |
| 427      |    | 영광    | 우평 | 233-3  | 답  | 433.0  | 233-7  | 156.0  | 영광군 영광읍 우평리 191                 | 홍공순 |     |    |          |    |
| 428      |    | 영광    | 우평 | 233-3  | 도로 | 433.0  | 233-6  | 329.0  | 영광군 영광읍 우평리 191                 | 홍공순 |     |    |          |    |
| 429      |    | 영광    | 우평 | 253-1  | 전  | 1002.0 | 253-10 | 4.0    | 영광군 영광읍 우평리 191                 | 홍공순 |     |    |          |    |
| 430      |    | 영광    | 우평 |        | 도로 | 24.0   | 670-14 | 24.0   | 농림수산부                           | 국   |     |    |          |    |
| 431      |    | 영광    | 우평 | 251-2  | 전  | 783.0  | 251-4  | 68.0   | 재정경제원                           | 국   |     |    |          |    |
| 432      |    | 영광    | 우평 | 768-4  | 도로 | 9.0    | 768-4  | 9.0    | 농림수산부                           | 국   |     |    |          |    |
| 433      |    | 영광    | 우평 | 765-2  | 도로 | 14.0   | 765-2  | 14.0   | 농림수산부                           | 국   |     |    |          |    |
| 434      |    | 영광    | 우평 | 684-6  | 도로 | 586.0  | 684-6  | 586.0  | 영광군 영광읍 우평리 199                 | 임금순 |     |    |          |    |
| 435      |    | 영광    | 우평 | 248-5  | 도로 | 40.0   | 248-5  | 40.0   | 수원시 장안구 연무동 221-2 대명아파트 4-409   | 이은래 |     |    |          |    |
| 436      |    | 영광    | 우평 | 247-3  | 도로 | 628.0  | 247-13 | 136.0  | 영광군 영광읍 녹사리 33-5                | 정병호 |     |    |          |    |
| 437      |    | 영광    | 우평 | 685-7  | 도로 | 809.0  | 685-7  | 809.0  | 영광군 영광읍 우평리 199                 | 오이석 |     |    |          |    |
| 438      |    | 영광    | 우평 | 766-1  | 도로 | 26.0   | 766-1  | 26.0   | 농림수산부                           | 국   |     |    |          |    |
| 439      |    | 영광    | 우평 | 676-1  | 도로 | 60.0   | 767-1  | 60.0   | 농림수산부                           | 국   |     |    |          |    |
| 440      |    | 영광    | 우평 | 209-4  | 도로 | 159.0  | 209-4  | 159.0  | 영광군 영광읍 우평리 195                 | 김소혜 |     |    |          |    |
| 441      |    | 영광    | 우평 | 682-7  | 도로 | 203.0  | 682-7  | 203.0  | 영광군 영광읍 우평리 195                 | 오세인 |     |    |          |    |
| 442      |    | 영광    | 우평 | 768-3  | 도로 | 20.0   | 768-3  | 20.0   | 농림수산부                           | 국   |     |    |          |    |
| 443      |    | 영광    | 우평 | 1167-1 | 구거 | 88.6   | 1167-1 | 88.6   | 농림수산부                           | 국   |     |    |          |    |
| 444      |    | 영광    | 우평 | 1167-2 | 구거 | 2761.8 | 1167-2 | 458.8  | 농림수산부                           | 국   |     |    |          |    |
| 445      |    | 영광    | 우평 | 1166   | 답  | 1641.8 | 1166   | 1641.8 | 영광군 대마면 원흥리 110                 | 김수윤 |     |    |          |    |
| 446      |    | 영광    | 우평 | 1165   | 답  | 3602.4 | 1165   | 3602.4 | 영광군 대마면 원흥리 110                 | 김을숙 |     |    |          |    |
| 447      |    | 영광    | 우평 | 1164   | 답  | 2801.2 | 1164-1 | 2374.4 | 영광군 묘량면 월암리 566                 | 서일통 |     |    |          |    |
| 448      |    | 영광    | 우평 | 1163   | 답  | 3933.0 | 1163-1 | 521.7  | 영광군 영광읍 우평리 197                 | 오동일 |     |    |          |    |
| 449      |    | 영광    | 우평 | 1156   | 구거 | 774.6  | 1156-1 | 62.7   | 농림수산부                           | 국   |     |    |          |    |
| 450      |    | 영광    | 우평 | 1155   | 도로 | 1304.4 | 1155-1 | 121.3  | 농림수산부                           | 국   |     |    |          |    |
| 451      |    | 영광    | 우평 | 1156   | 구거 | 711.9  | 1156-2 | 190.1  | 농림수산부                           | 국   |     |    |          |    |
| 452      |    | 영광    | 우평 | 1155   | 도로 | 1394.4 | 1155-2 | 337.8  | 농림수산부                           | 국   |     |    |          |    |
| 453      |    | 영광    | 우평 | 1137   | 답  | 7875.3 | 1137-1 | 28.1   | 광주광역시 용봉동 1104-4 현대아파트 202-1002 | 한광석 |     |    |          |    |

| 일련<br>번호 | 구분 | 토지소재지 |    |        |    |        | 면적 (㎡) |        | 소유자                                   |              | 관계인                     |           |          | 비고 |
|----------|----|-------|----|--------|----|--------|--------|--------|---------------------------------------|--------------|-------------------------|-----------|----------|----|
|          |    | 읍면    | 리  | 지번     | 지목 | 면적 (㎡) | 지번     | 면적     | 주 소                                   | 성명           | 주소                      | 성명        | 관리<br>관계 |    |
| 454      |    | 영광    | 우평 | 1136   | 답  | 3832.8 | 1136-1 | 1293.3 | 영광군 영광읍 우평리 293                       | 오세호          |                         |           |          |    |
| 455      |    | 영광    | 우평 | 1135   | 답  | 1029.6 | 1135-1 | 539.0  | 영광군 영광읍 우평리 341                       | 해주오씨 승정공파 문중 |                         |           |          |    |
| 456      |    | 영광    | 우평 | 1134   | 답  | 2747.0 | 1134-2 | 1085.0 | 영광군 영광읍 덕호리 341                       | 박홍규          | 경기도 의왕시 포일동 487 (영광 지사) | 한국 농어촌 공사 | 근저 당권    |    |
| 457      |    | 대마    | 송죽 | 844    | 구거 | 469.0  | 844-10 | 37.0   |                                       | 농림부          |                         |           |          |    |
| 458      |    | 대마    | 송죽 | 844    | 구거 | 2208.0 | 844-12 | 102.0  |                                       | 농림부          |                         |           |          |    |
| 459      |    | 대마    | 송죽 | 842    | 도로 | 469.0  | 842-1  | 37.0   |                                       | 건설부          |                         |           |          |    |
| 460      |    | 대마    | 송죽 | 689-1  | 답  | 276.0  | 689-8  | 48.0   | 광주시 동구 계림동 489-13301호                 | 이정신          |                         |           |          |    |
| 461      |    | 대마    | 송죽 | 655-2  | 도로 | 1103.0 | 655-5  | 24.0   |                                       | 영광군          |                         |           |          |    |
| 462      |    | 대마    | 송죽 | 689-2  | 답  | 2524.0 | 689-10 | 1896.0 | 광주시 동구 계림동 489-13301호                 | 이정신          |                         |           |          |    |
| 463      |    | 대마    | 송죽 | 687-5  | 답  | 2524.0 | 689-12 | 5.0    | 대마면 송죽리 684                           | 이강춘          |                         |           |          |    |
| 464      |    | 대마    | 송죽 | 656-2  | 도로 | 268.0  | 656-4  | 23.0   |                                       | 영광군          |                         |           |          |    |
| 465      |    | 대마    | 송죽 | 689-3  | 답  | 1590.0 | 689-3  | 1590.0 | 대마면 남산리 753                           | 오세구          |                         |           |          |    |
| 466      |    | 대마    | 송죽 | 689-7  | 답  | 1590.0 | 689-7  | 260.0  |                                       | 전라남도         |                         |           |          |    |
| 467      |    | 대마    | 송죽 | 664    | 답  | 260.0  | 664    | 11.0   |                                       | 전라남도         |                         |           |          |    |
| 468      |    | 대마    | 송죽 | 689-6  | 답  | 12.0   | 689-6  | 11.0   |                                       | 전라남도         |                         |           |          |    |
| 469      |    | 대마    | 송죽 | 688-15 | 구거 | 123.0  | 688-21 | 118.0  |                                       | 농림<br>수산부    |                         |           |          |    |
| 470      |    | 대마    | 송죽 | 688-7  | 구거 | 123.0  | 688-18 | 42.0   |                                       | 농림<br>수산부    |                         |           |          |    |
| 471      |    | 대마    | 송죽 | 688-8  | 도로 | 1252.0 | 688-19 | 48.0   |                                       | 농림<br>수산부    |                         |           |          |    |
| 472      |    | 대마    | 송죽 | 688-4  | 답  | 2928.0 | 688-17 | 2119.0 | 경기도 안양시 동안구 관양동 1588-13 공작 @ 307-1208 | 이상우          |                         |           |          |    |
| 473      |    | 대마    | 송죽 | 844-6  | 구거 | 2928.0 | 844-16 | 28.0   |                                       | 농림부          |                         |           |          |    |
| 474      |    | 대마    | 송죽 | 664-1  | 답  | 167.0  | 664-1  | 166.0  |                                       | 전라남도         |                         |           |          |    |
| 475      |    | 대마    | 송죽 | 664-2  | 답  | 291.0  | 664-2  | 291.0  |                                       | 전라남도         |                         |           |          |    |
| 476      |    | 대마    | 송죽 | 840-13 | 하천 | 291.0  | 840-19 | 76.0   |                                       | 건설부          |                         |           |          |    |
| 477      |    | 대마    | 송죽 | 688-16 | 도로 | 4554.0 | 688-22 | 207.0  |                                       | 농림수산<br>부    |                         |           |          |    |
| 478      |    | 대마    | 송죽 | 688-12 | 답  | 224.0  | 688-12 | 52.0   |                                       | 전라남도         |                         |           |          |    |
| 479      |    | 대마    | 송죽 | 688-13 | 답  | 96.0   | 688-13 | 96.0   |                                       | 전라남도         |                         |           |          |    |
| 480      |    | 대마    | 송죽 | 688-5  | 답  | 1419.0 | 688-5  | 1419.0 | 대마면 송죽리 698-3                         | 봉광종          |                         |           |          |    |
| 481      |    | 대마    | 송죽 | 688-6  | 답  | 1419.0 | 688-6  | 1111.0 | 대마면 송죽리 660                           | 봉상필          |                         |           |          |    |
| 482      |    | 대마    | 송죽 | 688-14 | 답  | 1111.0 | 688-20 | 147.0  |                                       | 전라남도         |                         |           |          |    |

| 일련<br>번호 | 구분 | 토지소재지 |    |        |    |        | 면적 (㎡) |        | 소유자                             |              | 관계인 |    |          | 비고 |
|----------|----|-------|----|--------|----|--------|--------|--------|---------------------------------|--------------|-----|----|----------|----|
|          |    | 읍면    | 리  | 지번     | 지목 | 면적 (㎡) | 지번     | 면적     | 주 소                             | 성명           | 주소  | 성명 | 관리<br>관계 |    |
| 483      |    | 대마    | 송죽 | 687-5  | 답  | 2200.0 | 687-5  | 2200.0 | 대마면 송죽리 684                     | 이강춘          |     |    |          |    |
| 484      |    | 대마    | 송죽 | 687-8  | 답  | 118.0  | 687-12 | 69.0   |                                 | 전라남도         |     |    |          |    |
| 485      |    | 대마    | 송죽 | 676-15 | 구거 | 2200.0 | 676-24 | 10.0   |                                 | 농림<br>수산부    |     |    |          |    |
| 486      |    | 대마    | 송죽 | 676-14 | 도로 | 1635.0 | 676-23 | 25.0   |                                 | 농림<br>수산부    |     |    |          |    |
| 487      |    | 대마    | 송죽 | 676-3  | 답  | 1500.0 | 676-3  | 1500.0 | 영광읍 단주리 553금호 605               | 정난순          |     |    |          |    |
| 488      |    | 대마    | 송죽 | 676-4  | 답  | 1490.0 | 676-4  | 1490.0 | 영광읍 단주리 553금호 605               | 정남순          |     |    |          |    |
| 489      |    | 대마    | 송죽 | 676-5  | 답  | 1500.0 | 676-5  | 425.0  | 대마면 송죽리 684                     | 이강춘          |     |    |          |    |
| 490      |    | 대마    | 송죽 | 676-6  | 답  | 1490.0 | 676-6  | 908.0  | 광주 북구 매곡동83-1 금호타운 104-801      | 이종재          |     |    |          |    |
| 491      |    | 대마    | 송죽 | 676-12 | 답  | 1577.0 | 676-21 | 451.0  |                                 | 전라남도         |     |    |          |    |
| 492      |    | 대마    | 송죽 | 687-6  | 구거 | 908.0  | 687-11 | 305.0  |                                 | 농림<br>수산부    |     |    |          |    |
| 493      |    | 대마    | 송죽 | 687-4  | 답  | 2995.0 | 687-10 | 2322.0 | 영광읍 도동리 285-7                   | 이정규          |     |    |          |    |
| 494      |    | 대마    | 송죽 | 676-9  | 구거 | 802.0  | 676-20 | 168.0  |                                 | 농림<br>수산부    |     |    |          |    |
| 495      |    | 대마    | 송죽 | 676-8  | 도로 | 2995.0 | 676-19 | 283.0  |                                 | 농림<br>수산부    |     |    |          |    |
| 496      |    | 대마    | 송죽 | 676-2  | 답  | 341.0  | 676-17 | 44.0   | 광주시 북구 각화동 532 무등파크 3-701       | 이양재          |     |    |          |    |
| 497      |    | 대마    | 송죽 | 676-1  | 답  | 1367.0 | 676-16 | 737.0  |                                 | 재무부          |     |    |          |    |
| 498      |    | 영광    | 우평 | 1134   | 답  | 765.7  | 1134-3 | 47.2   | 영광읍 덕호리 341                     | 박흥규          |     |    |          |    |
| 499      |    | 영광    | 우평 | 1135   | 답  | 490.6  | 1135-2 | 26.5   | 영광읍 우평리 341                     | 해주오씨<br>승정공파 |     |    |          |    |
| 500      |    | 영광    | 우평 | 1136   | 답  | 2539.5 | 1136-2 | 255.3  | 영광읍 우평리 293                     | 오세호          |     |    |          |    |
| 501      |    | 영광    | 우평 | 1137   | 답  | 7847.2 | 1137-2 | 93.5   | 광주 북구 용봉동 1104-4 현대아파트 202-1002 | 한광석          |     |    |          |    |
| 502      |    | 영광    | 우평 | 1163   | 답  | 3411.3 | 1163-2 | 274.8  | 광주 북구 임동 185-23                 | 오동필          |     |    |          |    |
| 503      |    | 영광    | 우평 | 1164   | 답  | 426.8  | 1164.2 | 150.6  | 묘량면 월암리 566                     | 서일룡          |     |    |          |    |
| 504      |    | 영광    | 우평 | 1170   | 답  | 3455.2 | 1170-1 | 103.4  | 광주 서구 주월동 920 화정아파트 61-101      | 유순임          |     |    |          |    |
| 505      |    | 영광    | 우평 | 1199   | 답  | 1816.6 | 1199-2 | 44.1   | 영광군 대마면 원흥리 153                 | 봉진국          |     |    |          |    |
| 506      |    | 영광    | 우평 | 1200   | 답  | 1102.6 | 1200-3 | 162.4  | 영광군 대마면 원흥리 112                 | 강대삼          |     |    |          |    |
| 507      |    | 영광    | 우평 | 1205   | 답  | 2838.1 | 1205-2 | 37.8   | 영광군 대마면 원흥리 243                 | 김이순          |     |    |          |    |
| 508      |    | 영광    | 우평 | 1215   | 답  | 2542.6 | 1215-2 | 32.8   | 영광군 대마면 원흥리 272-161             | 이정자          |     |    |          |    |
| 509      |    | 대마    | 송죽 | 663-2  | 답  | 1498.0 | 663-14 | 20.0   | 영광군 대마면 송죽리 736                 | 이기병          |     |    |          |    |
| 510      |    | 대마    | 송죽 | 675-1  | 답  | 896.0  | 675-21 | 91.0   | 경기도 의정부시 신곡동 353-22             | 이춘신          |     |    |          |    |

| 일련<br>번호 | 구분 | 토지소재지 |    |        |    |          | 면적 (㎡) |        | 소유자                              |                   | 관계인                        |                      |          | 비고       |
|----------|----|-------|----|--------|----|----------|--------|--------|----------------------------------|-------------------|----------------------------|----------------------|----------|----------|
|          |    | 읍면    | 리  | 지번     | 지목 | 면적 (㎡)   | 지번     | 면적     | 주 소                              | 성명                | 주소                         | 성명                   | 관리<br>관계 |          |
| 511      |    | 대마    | 송죽 | 675-1  | 답  | 896.0    | 675-22 | 24.0   | 경기도 의정부시 신곡동 353-22              | 이춘신               |                            |                      |          |          |
| 512      |    | 대마    | 송죽 | 675-2  | 답  | 298.0    | 675-23 | 9.0    | 영광군 대마면 송죽리 746                  | 이춘신               |                            |                      |          |          |
| 513      |    | 대마    | 송죽 | 675-3  | 답  | 2168.0   | 675-24 | 4.0    | 698-3                            | 임양순               |                            |                      |          |          |
| 514      |    | 대마    | 송죽 | 689-1  | 답  | 1043.0   | 689-13 | 28.0   | 광주 동구 계림동 489-14 301호            | 이정신               |                            |                      |          |          |
| 515      |    | 대마    | 송죽 | 689-2  | 답  | 552.0    | 689-14 | 30.0   | 광주 동구 계림동 489-14 301호            | 이정신               |                            |                      |          |          |
| 516      |    | 대마    | 송죽 | 709-4  | 대  | 612.0    | 709-10 | 89.0   | 영광군 대마면 송죽리 709-4                | 이충호               | 영광군<br>영광읍<br>단주리<br>578-2 | 영광<br>농업<br>협동<br>조합 | 근저<br>당권 |          |
| 517      |    | 대마    | 송죽 | 709-7  | 답  | 1205.0   | 709-11 | 193.0  | 영광군 대마면 송죽리 709-4                | 이충호               | 영광군<br>영광읍<br>단주리<br>578-2 | 영광<br>농업<br>협동<br>조합 | 근저<br>당권 |          |
| 518      |    | 대마    | 송죽 | 715-4  | 임  | 122196.0 | 715-5  | 76.0   | 영광군 대마면 송죽리 752                  | 완산이씨<br>참의공종<br>중 |                            |                      |          |          |
| 519      |    | 대마    | 원흥 | 196-2  | 답  | 2012.0   | 196-16 | 16.0   | 영광읍 도동리 188-2                    | 오흥석               |                            |                      |          |          |
| 520      |    | 대마    | 원흥 | 273-7  | 답  | 514.0    | 273-11 | 295.0  | 영광군 대마면 원흥리 253                  | 이정례               |                            |                      |          |          |
| 521      |    | 대마    | 원흥 | 273-7  | 답  | 514.0    | 273-12 | 105.0  | 영광군 대마면 원흥리 253                  | 이정례               |                            |                      |          |          |
| 522      |    | 대마    | 원흥 | 274-7  | 대  | 86.0     | 274-14 | 83.0   | 영광군 대마면 원흥리 253                  | 이정례               |                            |                      |          |          |
| 523      |    | 대마    | 원흥 | 275-1  | 전  | 1390.0   | 275-9  | 392.0  | 영광군 대마면 원흥리 253                  | 이정례               |                            |                      |          |          |
| 524      |    | 대마    | 원흥 | 275-3  | 도로 | 99.0     | 275-10 | 19.0   | 266                              | 조용양               |                            |                      |          |          |
| 525      |    | 대마    | 원흥 | 275-7  | 도로 | 181.0    | 275-11 | 40.0   | 253                              | 안달용               |                            |                      |          |          |
| 526      |    | 영광    | 우평 | 1134-1 | 답  | 2306.9   | 1134-1 | 1542.0 | 영광군 영광읍 덕호리 341                  | 박흥규               |                            |                      |          |          |
| 527      |    | 영광    | 우평 | 1069   | 답  | 3847.8   | 1169   | 3158.0 | 광주 남구 봉선동 983 라인하이츠 아파트 103-1006 | 강영구               |                            |                      |          |          |
| 528      |    | 대마    | 송죽 | 668-2  | 답  | 552.0    | 668-2  | 552.0  | 영광군 대마면 송죽리 685                  | 나옥순               |                            |                      |          |          |
| 529      | 기정 |       |    |        |    |          |        |        |                                  |                   |                            |                      |          |          |
| 529      | 변경 | 대마    | 원흥 | 274-4  | 전  | 132.0    | 274-4  | 132.0  | 영광군 영광읍 우평리 24                   | 장대준               |                            |                      |          | 누락<br>추가 |

전라남도 공고 제2013-248호

전기사업 양수인가 공고

전기사업법 제10조제1항 및 같은 법 시행령 제5조의 규정에 의거 전기사업(태양광발전) 양수인가 신청을 수리하고, 같은 법 제10조제3항 및 같은 법 시행규칙 제10조의 규정에 따라 아래와 같이 공고합니다.

2013. 3. 20

전라남도지사



○ 양수인가 내용

| 구 분                         |              | 양 도 인                                      | 양 수 인  |
|-----------------------------|--------------|--|--|
| 태 양 광<br>발전사업<br>(전남제1428호) | 업 체 명        | 티오피 태양광발전소                                 | 살롬 태양광발전소  |
|                             | 발전소명         | 티오피 태양광발전소                                 | 살롬 태양광발전소  |
|                             | 대 표 자        | 김 진 욱                                      | 김 행 지  |
|                             | 소 재 지        | 광주광역시 북구 호동로 99, 102동 101호<br>(문흥동, 우성아파트) | 서울특별시 송파구 양재대로 1218, 207동 301호(방이동, 올림픽 선수, 기자촌 아파트) |
|                             | 설치장소         | 순천시 별량면 마산리 824- 47                        |  |
|                             | 설비용량         | 99KW                                       |  |
|                             | 허가일자         | 2013년 01월 30일                              |  |
|                             | 양 수<br>예 정 일 | 2013년 03월 (양도·양수 계약 : '13.01.29)           |  |

| 구 분                         |              | 양 도 인                                      | 양 수 인   |
|-----------------------------|--------------|--|---|
| 태 양 광<br>발전사업<br>(전남제1429호) | 업 체 명        | 티오피2호 태양광발전소                               | 이.에스.티(E.S.T) 태양광발전소                          |
|                             | 발전소명         | 티오피2호 태양광발전소                               | 이.에스.티(E.S.T) 태양광발전소                          |
|                             | 대 표 자        | 김 진 욱                                      | 김 동 호   |
|                             | 소 재 지        | 광주광역시 북구 호동로 99, 102동 101호<br>(문흥동, 우성아파트) | 전남 목포시 남악2로 22번길 28, 103동 204호<br>(옥암동, 모아엘가) |
|                             | 설치장소         | 무안군 운남면 성내리 824- 48                        |   |
|                             | 설비용량         | 99KW                                       |   |
|                             | 허가일자         | 2013년 01월 30일                              |   |
|                             | 양 수<br>예 정 일 | 2013년 03월 (양도·양수 계약 : '13.02.26.)          |   |

| 구 분                         |              | 양 도 인   | 양 수 인  |
|-----------------------------|--------------|---|--|
| 태 양 광<br>발전사업<br>(전남제1465호) | 업 체 명        | 세광 태양광발전소   | 창조 태양광발전소  |
|                             | 발전소명         | 세광 태양광발전소   | 창조 태양광발전소  |
|                             | 대 표 자        | 노 희 성   | 황 춘 순  |
|                             | 소 재 지        | 광주광역시 서구 금화로 149번길 11, 305동 605호<br>(금호동, 호반리젠시빌) | 광주광역시 동구 남문로 693번길 11, 201동 1603호<br>(학동, 학2마을아파트) |
|                             | 설치장소         | 해남군 화산면 연곡리 8- 2외 1(금풍리 412- 19)                  |  |
|                             | 설비용량         | 99KW  |  |
|                             | 허가일자         | 2013년 03월 08일                                     |  |
|                             | 양 수<br>예 정 일 | 2013년 03월 (양도·양수 계약 : '13.03.08.)                 |  |

전라남도 공고 제2013-254호

측량업 등록 공고

측량·수로조사 및 지적에 관한 법률 제44조 및 같은법 시행령 제35조 제6항의 규정에 의하여 아래와 같이 등록하였기에 공고 합니다.

2013. 3. 20

전라남도지사

■ 일반현황

|            |             |               |     |                       |              |    |
|------------|-------------|---------------|-----|-----------------------|--------------|----|
| 업 종        | 등록번호        | 업 체 명         | 대표자 | 주 소                   | 등 록 일        | 비고 |
| 일 반<br>측량업 | 제04-002629호 | 태경측량<br>설계사무소 | 이길승 | 해남군 해남읍<br>군청길 21(1층) | 2013. 3. 12. |    |

■ 기술자현황

| 기 술 등 급   | 성 명 | 비 고 |
|-----------|-----|-----|
| 고 급 기 술 자 | 김종민 |     |
| 초 급 기 능 사 | 김형중 |     |

■ 장비현황

| 구분       | 보 유 현 황                                 | 비 고 |
|----------|---|-----|
| 보유<br>장비 | ○ 데오도라이트 : 규격 DT-105DM 기기(시리얼)번호 513424 | 2급  |
|          | ○ 레벨: B40 기기(시리얼)번호 199486              | 3급  |

전라남도 공고 제2013-255호

장평~이양간 지방도 확·포장공사  
전략환경영향평가 항목 등의 결정내용 공고

『장평~이양간 지방도 확·포장공사』에 대하여 「환경영향평가법」제11조에 따라 전략환경영향평가협의회의 심의를 거쳐 결정 된 평가항목·범위 등을 같은법 시행령 제10조 규정에 따라 공고 합니다.

2013. 3. 20

전라남도지사

1. 사업개요
- 가. 사 업 명 : 장평~이양간 지방도 확·포장공사
- 나. 사업구간 : 장흥 장평 기동리 ~ 화순 이양 송정리
- 다. 사업규모 : L= 9.98km, B= 9.5m
- 라. 사업시행자 및 승인기관 : 전라남도
2. 전략환경영향평가 항목 등의 결정내용 : 다음
3. 공람기간 : 2013. 3. 20 - 4. 2(14일간)(의견제출기간 동일)
- ※ 기타 궁금한 사항은 전라남도 도로교통과(061- 286- 7444)로 문의하시기 바랍니다.

장평~이양간 지방도 확·포장공사 전략환경영향 평가서  
- 평가 항목·범위 등의 결정 -

1. 개발기본계획의 개요
- (1) 계획명 : 장평~이양간 지방도 확·포장공사
- (2) 위 치 : 전남 장흥군 장평면 기동리(시점)~ 화순군 이양면 송정리(종점)
- (3) 연장 및 폭원 : L = 9.98km, B= 9.5m(왕복2차로)
- (4) 사업시행자 및 승인기관 : 전라남도
- (5) 협의근거 : 환경영향평가법 제9조, 동법시행령 제7조제 2항 및 동법시행령 별표2
- 본 대상계획은 총 연장 9.98km로 환경영향평가법 시행령 별표3 제5호에 따른 환경영향평가 대상사업 규모(신 설 3.300km, 확장 6.680km로 수치의 합이 1.493) 이상 에 해당함.



| 전략환경영향평가 대상계획 및 협의요청시기    |   |   |
|---------------------------|---|---|
| 구 분                       | 개발기본계획의 종류  | 협의요청시기  |
| 2. 개발기본계획<br>마. 도로의<br>건설 | 2) 「도로법」 제2조제1항제1호 및 「국토의 계획 및 이용에 관한 법률」 제2조제13호에 따른 도로(고속국도는 제외한다)의 건설공사 계획(별표 3 제5호에 따른 환경영향평가 대상사업 규모 이상인 경우로 한정한다) | 「건설기술관리법 시행령」 제60조 또는 제62조에 따른 기본설계 또는 실시설계의 도로노선을 선정하는 때 |

(6) 사업의 세부내용

|          |   |
|----------|---|
| 도로<br>구분 | · 종류별 구분 : 지방도 843호선<br>· 기능별 구분 : 지방지역 집산도로  |
| 시설<br>내용 | · 도로 개설 : 9.98km (신설 3.300km, 확장 6.680km)<br>· 도로 폭원<br>- 2차로 표준구간 : 9.5m (차로폭 2@3.25=6.5, 길어깨 3.0m)<br>- 농경지 통과구간 : 11.0m (차로폭 2@3.25=6.5, 길어깨 4.5m) |
|          | · 교량 신설 : 8개소   |
|          | · 터널 신설 : 1개소 (큰덕골재 터널 L=660m)  |

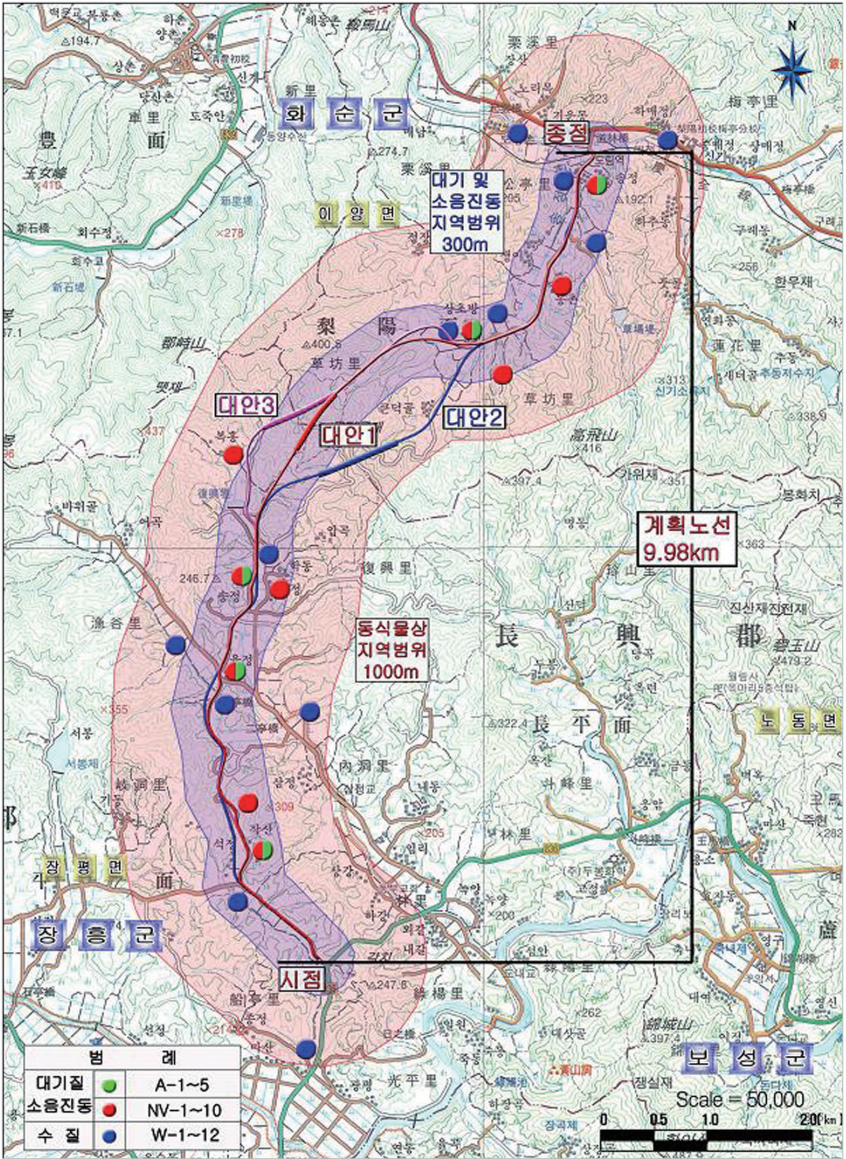
2. 전략환경영향평가 항목·범위 등의 결정 내용

2.1 전략환경영향평가 대상지역

- 본 사업의 시행으로 인하여 환경에 영향을 미칠 것으로 예상되는 지역(평가대상지역)을 평가항목별로 영향요인 분석을 통하여 아래와 같이 설정하였음.

<표 2.1-1>전략환경영향평가 대상지역의 설정

| 평가항목                 |           | 평가대상지역 선정 기준   | 평가대상지역   | 비 고        |
|----------------------|-----------|--|--|------------|
| 대기<br>환경<br>분야       | 대기질       | · 공사장비 가동에 의한 비산먼지 및 대기오염물질 배출<br>· 운영시 연료사용 및 자동차 배출가스에 의한 영향 | · 계획노선 주변지역 (반경 300m 이내)<br>· 대기질 현황측정 - A-1~5     | 공사시<br>운영시 |
|                      | 온실가스      | · 공사시 및 운영시 차량에 의한 온실가스 배출로 영향이 예상되는 지역                        | · 계획노선 주변지역  | 공사시<br>운영시 |
| 수환경<br>분야            | 수질        | · 공사시 부지정지로 인하여 강우시 토사유입이 예상되는 수계                              | · 계획노선 및 주변수계<br>· 지표수질 현황측정 - W-1~12              | 공사시        |
|                      | 수리수문      | · 시설물 설치에 따른 하천 수리 변화가 예상되는 수계                                 | · 계획노선 및 주변수계                                      | 운영시        |
| 토지<br>환경<br>분야       | 토지이용      | · 사업시행에 따른 토지이용 변화가 예상되는 지역                                    | · 계획노선   | 공사시<br>운영시 |
|                      | 지형·지질     | · 공사시 깎기·쌓기에 따른 지형 변화가 예상되는 지역                                 | · 계획노선   | 공사시        |
| 자연<br>생태<br>환경<br>분야 | 동·식물상     | · 사업시행으로 동·식물 및 자연 생태계에 영향이 예상되는 지역                            | · 계획노선 좌 우 1km 이내 지역                               | 공사시<br>운영시 |
|                      | 자연환경 자산   | · 사업시행으로 자연환경자산에 영향이 예상되는 지역                                   | · 계획노선 좌 우 1km 이내 지역                               | 공사시<br>운영시 |
| 생활<br>환경<br>분야       | 친환경적 자원순환 | · 공사시 지장물 철거로 폐기물 발생이 예상되는 지역                                  | · 계획노선   | 공사시        |
|                      | 소음·진동     | · 공사시 건설장비의 가동 및 운영시 유발교통량에 의한 소음영향이 예상되는 정온시설지역               | · 계획노선 주변지역 (반경 300m 이내)<br>· 소음·진동 현황측정 - NV-1~10 | 공사시<br>운영시 |
|                      | 경관        | · 계획노선 주변 경관변화가 우려되는 지역  | · 계획노선 및 주변지역                                      | 운영시        |



<그림 2.1-1> 대상지역 설정도

2.2 토지이용 구상안

- 본 계획은 장흥 장평~화순 이양간(총연장 9.98km) 지방도 구간을 신설 및 확·포장하여 지역주민 교통편의 증진 및 교통소통에 원활을 기여하고자 하는 개발기본계획임.
- 장평~이양간 지방도 확포장공사 실시설계의 도로노선을 선정하는 단계로 노선계획 수립시 주변 기운영 및 공사 중인 주변 도로 현황을 고려하고, 최대한 주민의 의견을 반영하여 농경지 편입을 최소화하여 기존 노선의 확·포장을 계획함.
- 또한, 본 계획노선 수립시 기존도로 준용을 기본으로 하여 폐도 발생을 최소화하고, 선형이 불량한 구간에 대해서는 신설, 호남정맥을 통과하는 큰덕골재는 터널로 계획하여 생태계 단절이나 훼손을 최소화하도록 계획함.
  - 불가피하게 생태축인 호남정맥을 통과하나 핵심(150m), 완충(300m)구역 전구간을 터널로 계획하여 단절이나 훼손 등의 직접적인 영향이 없도록 할 것임.

2.3 대안

가. 대안의 종류

- “대안”이라 함은 환경적 목표와 기준유지를 전제로 행정계획의 목표와 방향, 추진전략과 방법, 수요와 공급, 위치와 시기, 공법 등에 대하여 여러 가지 조건을 변경한 결과를 말함.
- 대안의 선정은 “환경부고시 제2008-180호[별표2]”에 근거하여 대안의 종류 및 대안 선정방법에 따라 선정하였음.

나. 대안의 종류 선정

- 본 계획의 특성을 고려하여 계획의 건전성 및 적정성을 평가하는 “계획비교” 및 “수단·방법”의 대안을 설정하였음.



〈표 2.3-1〉대안의 종류 선정

| 대안 종류 |      | 대안 내용   | 선정 |
|-------|------|---|----|
| 계획비교  | 대안 1 | · 행정계획을 수립했을 경우(Action)<br>－ 장평~이양간 지방도 확·포장 실시 | ◎  |
|       | 대안 2 | · 행정계획을 수립하지 않았을 경우(No action)                  |    |
| 입지    | 대안 1 | · 기존도로 부분개선 및 산지부 남측사면 채택<br>－ 연장 : 9.98km      | ◎  |
|       | 대안 2 | · 선형불량구간 신설 및 대덕마을 통과 노선<br>－ 연장 : 9.81km       |    |
|       | 대안 3 | · 기존마을 부분개선 및 부흥마을 통과노선<br>－ 연장 : 10.39km       |    |

다. 대안별 검토

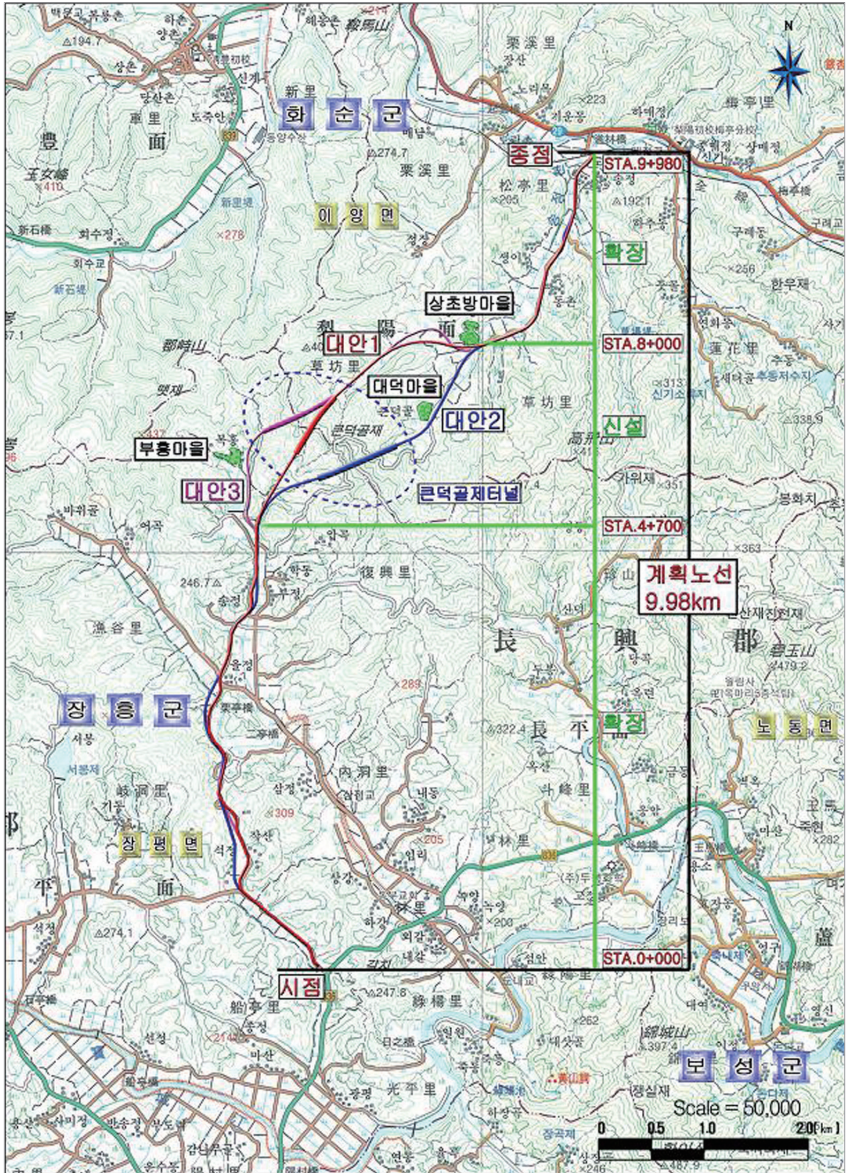
〈표 2.3-2〉계획비교에 대한 대안별 검토

| 구분     | 대안 1(Action)   | 대안 2(No action)                  |
|--------|--|----------------------------------|
| 대안별 개요 | · 행정계획을 수립했을 경우<br>－ 장평~이양간 지방도 확·포장 실시                  | · 행정계획을 수립하지 않았을 경우<br>－ 현 상태 유지 |
| 장점     | · 주변 도로망과의 연계 및 접근성 강화로 지역 개발 촉진<br>· 지역의 균형개발로 지역경제 활성화 | · 계획노선 구간내 현 상태의 자연환경 상태 유지      |
| 단점     | · 환경여건 변화 발생<br>－ 자연지형(자연환경) 변화                          | · 주변 도로망과 연계 저해<br>· 지역경제 활성화 저해 |
| 선정     | ◎  |                                  |

〈표 2.3-3〉입지에 대한 대안별 검토

| 구 분    |       | 대안 1   | 대안 2  | 대안 3   |
|--------|-------|--|---|--|
| 대안별 개요 |       | · 기존도로 부분개선<br>및 산지부 남측사면<br>채택  | · 선형불량구간 신설<br>및 대덕마을 통과<br>노선  | · 기존마을 부분개선<br>및 부흥마을 통과<br>노선   |
| 연장     | 계     | · L= 9.98km  | · L= 9.81km   | · L= 10.39km   |
|        |       | 신설 3,300m,<br>확장 6,680m  | 신설 3,130m,<br>확장 6,680m   | 신설 3,745m,<br>확장 6,645m  |
|        | 신설    | STA.4+ 700 ~<br>8+ 000(3300m)  | STA.4+ 700 ~<br>7+ 830(3130m)   | STA.4+ 700 ~<br>8+ 445(3745m)  |
|        | 확장    | STA.0+ 000 ~<br>4+ 700(4700m)  | STA.0+ 000 ~<br>4+ 700(4700m)   | STA.0+ 000 ~<br>4+ 700(4700m)  |
|        |       | STA.8+ 000 ~<br>9+ 980(1980m)  | STA.7+ 830 ~<br>9+ 810(1980m)   | STA.8+ 445 ~<br>10+ 390(1945m)   |
| 교 차 로  |       | · 평면교차 9개소   | · 평면교차 10개소   | · 평면교차 9개소   |
| 최소곡선반경 |       | · R= 140m  | · R= 140m   | · R= 140m  |
| 최대종단경사 |       | · S= 4.90%   | · S= 5.00%  | · S= 4.90%   |
| 사업량    | 토공(㎡) | · 깎기 : 213,941㎡<br>· 쌓기 : 189,243㎡<br>· 사토 : 24,698㎡                               | · 깎기 : 323,149㎡<br>· 쌓기 : 146,956㎡<br>· 사토 : 176,193㎡   | · 깎기 : 223,467㎡<br>· 쌓기 : 188,193㎡<br>· 사토 : 35,274㎡                           |
|        | 구조물   | · 교량 125m / 8개소<br>· 터널 660m / 1개소   | · 교량 105m / 7개소<br>· 터널 840m / 1개소  | · 교량 115m / 7개소<br>· 터널 770m / 1개소   |
| 건설비    |       | · 373억원  | · 459억원   | · 389억원  |
| 장·단점   |       | · 기존도로 준용으로<br>토공구 공사비 저렴<br>· 폐도 발생 최소화<br>· 남측사면 통과로 동<br>절기 결빙완화<br>· 사토 발생 최소화 | · 평면선형 개선으로<br>주행성 및 시거 양호<br>· 대덕마을 고성토(5~<br>8m)에 의한 일조권<br>침해<br>· 우량 농지 편입 과다<br>· 큰덕골재 통과구간<br>터널 공사비 과다<br>· 사토 발생 과다 | · 기존도로 준용으로<br>공사비 저렴<br>· 부흥마을(50가구) 접<br>근성 향상<br>· 터널 공사비 보통<br>· 사토 발생 최소화 |

| 구분   | 대안 1  | 대안 2 | 대안 3 |
|------|---|------|------|
| 검토의견 | · 대안2의 경우 터널 연장 증가에 따른 관리사무소 및 환기시설 설치로 공사비 및 유지관리비가 과다하고 대덕마을 고성토로 인한 일조권 침해가 우려됨<br>· 대안3의 경우 부흥마을 접근성은 양호하나 농경지 편입 과다로 민원 우려됨<br>· 따라서, 기존도로를 부분 개량하여 농지 편입이 적고, 경제적이며 남측사면 채택으로 유지관리 및 주행안전 측면에서 유리한 대안1이 타당할 것으로 사료됨 |      |      |
| 선정   | ◎   |      |      |



〈그림 2.3-1〉대안별 계획노선 위치도

2.4 평가 항목·범위·방법 등

가. 평가 항목 선정

- 사업 및 지역적 특성을 고려하여 환경에 미치는 영향이 많을 것으로 예상되는 11개 항목을 평가항목으로 선정하였으며, 지역특성 파악 및 평가를 위한 기초 자료로 활용되는 4개 항목을 환경현황 조사항목으로 나머지 6개 항목은 평가항목에서 제외하였음.

〈표 2.4-1〉평가항목의 선정

| 평가항목   |      | 선정(제외)사유  | 비고     |
|--------|------|---|--------|
| 중점평가항목 | 대기질  | · 공사시 투입장비에 의한 비산먼지 발생<br>· 운영시 통행차량에 의한 대기오염 영향              | 11개 항목 |
|        | 온실가스 | · 공사시 투입장비의 연료사용 및 운행에 따른 온실가스 배출<br>· 운영시 통행차량에 의한 온실가스 배출영향 |        |



| 평가항목           |          |     | 선정(제외)사유                                      | 비고        |
|----------------|----------|-----|---|-----------|
| 중점<br>평가<br>항목 | 수질       | 지표수 | · 공사시 강우로 인한 토사유출                             | 11개<br>항목 |
|                |          | 지하수 | · 터널 설치로 인한 인근 지역의 지하수 영향                     |           |
| 중점<br>평가<br>항목 | 수리·수문    |     | · 하천현황 및 수리수문 변화                              | 11개<br>항목 |
|                | 토지이용     |     | · 상위계획 및 관련 계획 검토                             |           |
|                | 지형·지질    |     | · 부지조성시 절·성토로 인한 지형변화,<br>토량이동, 토사유출 및 비탈면 발생 |           |
|                | 동·식물상    |     | · 식물상 식생 및 동물 서식환경 변화,<br>동물이동로 단절            |           |
|                | 자연환경자산   |     | · 계획노선 주변지역 자연환경자산 분포                         |           |
|                | 친환경적자원순환 |     | · 공사시 지장물 등 해체로 인한 건설폐기물<br>발생                |           |
|                | 소음·진동    |     | · 공사시 투입장비에 의한 소음·진동 운영시<br>통행차량에 의한 소음       |           |
|                | 경관       |     | · 인공구조물에 의한 주요 조망점에서의 경관<br>변화                |           |
| 현황<br>조사<br>항목 | 기 상      |     | · 대기질 예측을 위한 기본 요소로 사용                        | 4개<br>항목  |
|                | 토 양      |     | · 공사시 작업장비에서 배출되는 폐유에 의한<br>토양오염              |           |
|                | 일조장해     |     | · 고성토에 따라 인접 주거지에 직·간접적인<br>영향                |           |
|                | 인구·주거    |     | · 인구 및 주거 분포 현황 조사                            |           |
| 제외<br>항목       | 악취       |     | · 사업시행과 연관 없음                                 | 6개<br>항목  |
|                | 해양환경     |     | · 사업시행과 연관 없음                                 |           |
|                | 위생공중보건   |     | · 사업시행과 연관 없음                                 |           |
|                | 전과장해     |     | · 사업시행과 연관 없음                                 |           |
|                | 위락       |     | · 사업시행과 연관 없음                                 |           |
|                | 산업       |     | · 사업시행과 연관 없음                                 |           |

주) 협의회 의견을 반영하여 수질(지표수와 지하수 구분), 토지이용, 일조장해를 추가 선정하고, 위락은 제외항목으로 선정함.

나. 평가 범위·방법 등의 선정

- 본 사업의 전략환경영향평가를 위하여 선정한 평가항목별 평가범위 및 현황조사, 예측·평가 방법은 다음과 같음
- － 평가범위는 계획노선 및 주변 지역을 대상으로 하고, 공사시와 운영시로 구분하여 평가를 실시할 계획임.

－ 항목별 현황조사는 기존 자료를 활용하고, 중점평가항목은 현지조사, 문헌조사 및 탐문조사를 병행하여 실시할 계획임.

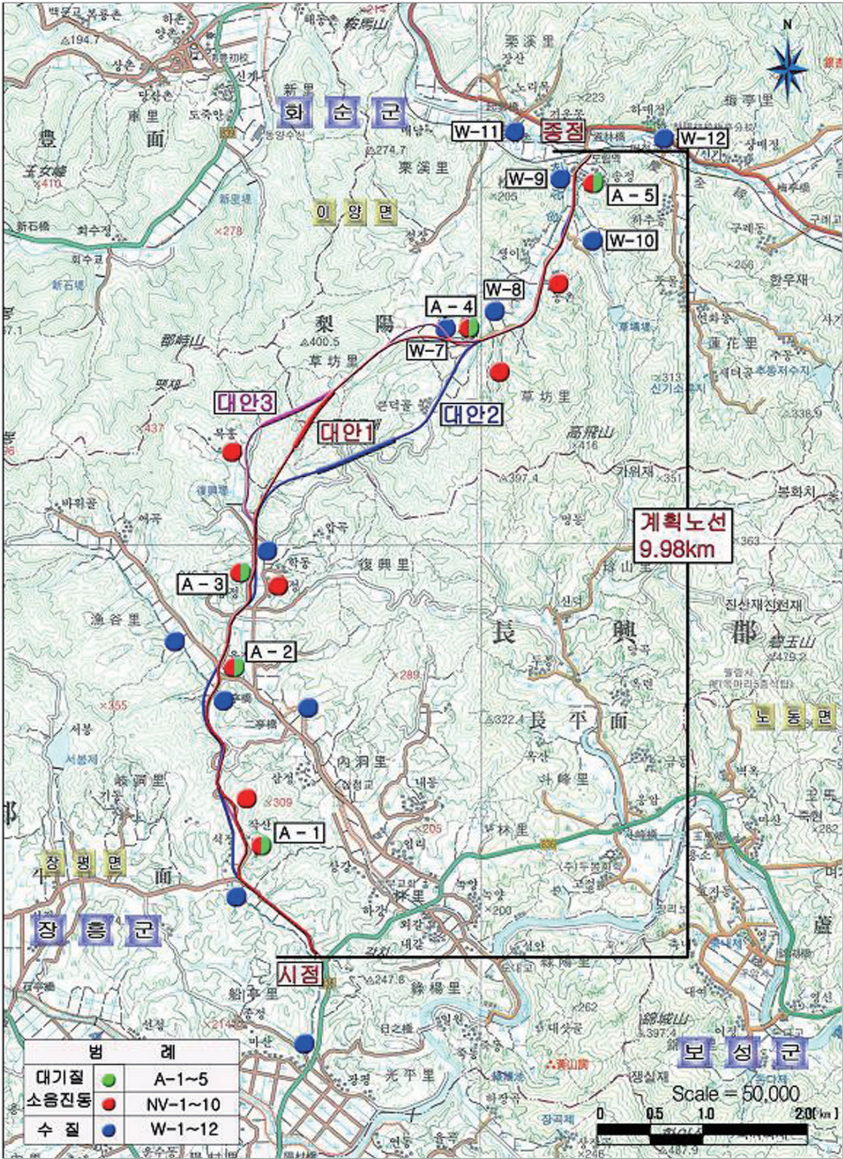
－ 환경질 측정 현황조사 항목은 대기질, 수질(지표수, 지하수), 소음진동으로 선정하고, 계획노선 주변 하천수계 및 주거지역을 포함한 정온시설 등을 고려하여 측정지점을 선정함.

－ 중점평가항목의 평가항목별 예측은 계획노선 및 주변 정온시설 등 현황조사를 통해 파악된 주요 시설물을 대상으로 본 사업의 시행으로 인하여 환경보전대상이 어느 정도 영향을 받을지에 대하여 실시할 계획임.

－ 또한, 영향예측 결과를 토대로 환경보전방안을 수립할 계획임.

〈표 2.4－2〉 평가 범위·방법 선정

| 평가항목                  |                      |     | 평가범위          | 평가방법  |   |
|-----------------------|----------------------|-----|---------------|---|---|
|                       |                      |     |               | 현황조사  | 예측·평가   |
| 대기<br>환경<br>분야        | 기 상                  |     | · 장흥군, 화순군    | · 장흥기상대의 과거 10년간 기상자료 검토  | －   |
|                       | 대기질                  |     | · 계획노선 주변지역   | · 대기질 현황측정－ A－1~5<br>· 현지조사 및 문헌조사 실시                                       | · 공사시 및 운영시 대기모델링을 활용하여 오염물질 확산을 예측 평가                                  |
|                       | 온실가스                 |     | · 계획노선 주변지역   | · 현지조사 및 문헌조사 실시  | · 공사시 및 운영시 연구문헌 자료 등을 참고하여 온실가스 영향예측 및 저감방안                            |
| 수환경<br>분야             | 수질                   | 지표수 | · 계획노선 및 주변수계 | · 지표수질 현황측정－ W－1~12<br>· 지하수：저수지 및 관정－ GW－1~2 (현장에서 선정)<br>· 현지조사 및 문헌조사 실시 | · 공사시 토사유출로 인한 인근 하천에 미치는 영향 예측<br>· 터널 공사시 터널 폐수 처리<br>· 터널 설치시 지하수 영향 |
|                       |                      | 지하수 | · 계획노선 주변 지하수 |   |   |
|                       | 수리수문                 |     | · 계획노선 및 주변수계 | · 하천 유황상태를 고려, 현지조사 실시  | · 사업시행으로 인한 수리수문 변화   |
| 토지<br>환경<br>분야        | 토지이용                 |     | · 계획노선        | · 기존 통계자료 및 현지조사 병행실시   | · 상위·관련계획 검토<br>· 사업시행 전·후 토지이용 변화 파악                                   |
|                       | 토 양                  |     | · 계획노선 주변지역   | · 토양측정망 실태조사 자료 검토  | －   |
|                       | 지형·지질                |     | · 계획노선        | · 호남정맥통과구간 전문가 조사(보전가치, 지형지질 등) 실시<br>· 지형형상, 지질상황 등                        | · 절·성토 사면 발생과 지형변화 예측·분석  |
|                       | 자연<br>생태<br>환경<br>분야 |     | 동·식물상         | · 계획노선 및 주변지역<br>· 탐문조사 및 문헌조사 실시   | · 사업시행에 따른 식물상 및 식생, 녹지자연도, 동식물 변화 예측 평가                                |
| 생활<br>환경<br>분야        | 자연환경자산               |     | · 계획노선 및 주변지역 | · 현지조사 및 문헌조사 실시  | · 사업시행에 따른 자연환경 자산의 변화 예측   |
|                       | 친환경적자원순환             |     | · 계획노선 및 주변지역 | · 통계자료 검토   | · 공사시 폐기물 발생량 산정  |
|                       | 소음 진동                |     | · 계획노선 주변지역   | · 소음·진동 현황측정－ NV－1~10<br>· 현지조사 실시  | · 공사시 합성소음도 및 운영시 차량통행에 의한 소음 예측 평가                                     |
|                       | 경 관                  |     | · 계획노선 및 주변지역 | · 현지조사 실시   | · 사업계획 분석을 통한 경관변화(근경, 중경, 원경) 예측                                       |
|                       | 일조장해                 |     | · 주변 주거지      | · 현지조사 실시   | · 고성토에 따라 주거지 영향  |
| 사회·<br>경제<br>환경<br>분야 | 인구·주거                |     | · 계획노선 주변지역   | · 통계연보 및 현지조사 실시  | －   |



주) 지하수 : 협의회 의견을 반영하여 터널통과지역 인근 마을을 대상으로 현장여건을 반영한 지하수 2개 지점 추가 선정할 것임.

〈그림 2.4-1〉환경질 현황측정 조사지점도

전라남도 공고 제2013-261호

『녹동신항여객선터미널 운영관리』 위탁기관 선정 공고

전라남도 사무의 민간위탁조례 제7조 규정에 의거 「녹동신항 여객선터미널 운영관리」사무를 수행할 위탁기관이 다음과 같이 선정되었음을 공고합니다.

2013. 3. 20

전라남도지사

- 녹동신항여객선터미널 운영관리 위탁기관
  - 기 관 명 : 한국해운조합(회장 이용섭)
  - 주 소 : 서울시 강서구 공항대로 379(등촌동)
  - 위탁기간 : 2013. 1. 1. ~ 2013. 12. 31.(1년간)

전라남도 공고 제2013-262호

『홍도항여객선터미널 운영관리』 위탁기관 선정 공고

전라남도 사무의 민간위탁조례 제7조 규정에 의거 「홍도항 여객선터미널 운영관리」사무를 수행할 위탁기관이 다음과 같이 선정되었음을 공고합니다.

2013. 3. 20

전라남도지사

- 홍도항여객선터미널 운영관리 위탁기관
  - 기 관 명 : 한국해운조합(회장 이용섭)
  - 주 소 : 서울시 강서구 공항대로 379(등촌동)
  - 위탁기간 : 2012. 10. 1. ~ 2013. 12. 31.(1년 3월)

목포시 공고 제2013-245호

목포 도시계획시설(주차장 56호)사업 완료 공고

1. 목포시 용해동 983번지의 도시계획시설(주차장)사업이 완료되었기에 국토의 계획 및 이용에 관한 법률 제88조 및 제98조, 같은 법 시행령 제97조 및 제102조 규정에 의거 다음과 같이 완료 공고합니다.
2. 관계도서는 목포시청 도시계획과에 비치하고 일반인에게 보입니다.

2013. 3. 20

목포시장

■ 완료공고 내용

| 구 분                    | 공 고 내 용   | 비 고 |
|------------------------|---|-----|
| 항 목                    |   |     |
| 1. 사업시행 위치             | · 전라남도 목포시 포미로 10번길 14(용해동 983)   |     |
| 2. 사업종류 및 명칭           | · 사업 종류 : 목포 도시계획시설(주차장)사업<br>· 사업 명칭 : 나무나루 용해시장 주차전용건축물 증축공사  |     |
| 3. 사업면적 또는규모           | · 주차전용건축물 증축<br>- 대지면적 : 897.4㎡<br>- 건축면적 : 790.09㎡<br>- 연 면 적 : 4,819.46㎡(증 2,300.1㎡)<br>- 용 도 : 자동차관련시설(주차장), 제1종근린생활시설(소매점,목욕장)<br>- 주 구 조 : 철근콘크리트구조<br>- 층 수 : 당초 지상4층 → 변경 지상7층<br>- 주차대수 : 당초 47대(장애인전용주차 2대) 변경 57대(장애인전용주차 4대) |     |
| 4. 사업 시행자 주소 및 성명      | · 주 소 : 전남 목포시 상동 608-3번지<br>· 성 명 : (주)나무나루 유정관리시스템 대표이사 최철웅   |     |
| 5. 사업착수 및 준공일          | · 사업착수일 : 2012. 08. 02.<br>· 준 공 일 : 2013. 03. 04.  |     |
| 6. 사용 또는 수용할 토지 등 세목조서 | · 목포시 용해동 983번지   |     |
| 7. 실시계획 관계도서           | · 게재생략(목포시청 도시계획과 비치)   |     |
| 8. 기타 문의               | · 전화 061-270-3447(도시계획과)  |     |

여수시 고시 제2013-80호

여수도시관리계획(도로) 결정(변경) 지형도면 및 여수도시계획시설(도로)사업 실시계획인가 고시

여수도시계획시설(도로)사업에 대하여 「국토의 계획 및 이용에 관한 법률」제86조, 제88조, 제91조, 같은법 시행령 제96조, 제97조, 제100조, 같은법 시행규칙 제14조 및 「전라남도 사무위임 조례」제2조 규정에 의거 사업 실시계획 인가 고시하고 여수도시관리계획(도로)변경 결정에 대하여 「국토의 계획 및 이용에 관한 법률」제88조 제6항, 제30조, 제32조, 같은법 시행령 제25조,



「토지이용규제기본법」제8조 및 「전라남도 사무위임조례」제2조의 규정에 의거 도시관리계획(도로)변경 결정 및 지형도면 고시합니다.

2013. 3. 20

여수시장

1. 사업시행지의 위치：여수시 묘도동 511－8번지 일원
2. 사업의 종류 및 명칭

가. 종 류：여수도시계획시설(도로)사업

나. 명 칭：묘도 봉화산 공원 진입도로 조성공사
3. 사업의 면적 또는 규모

| 규 모 |    |      |   | 기능    | 연 장 |       | 기 점        | 종 점       | 사용 형태 | 비고 |
|-----|----|------|---|-------|-----|-------|------------|-----------|-------|----|
| 등급  | 류별 | 번호   | 폭 |       | 총연장 | 급회 시행 |            |           |       |    |
| 소로  | 3  | 1016 | 3 | 특수 도로 | 804 | 804   | 묘도동 511－5임 | 묘도동 산160임 | 산책로   |    |

4. 사업시행자의 성명 및 주소

가. 성 명：여수시장

나. 주 소：전라남도 여수시 시청로1(학동)
5. 사업의 착수예정일 및 준공예정일

가. 착수예정년월일：2013. 03. (실시계획인가일로부터)

나. 준공예정년월일：2015. 12. 31.
6. 수용 또는 사용할 토지 또는 건물의 소재지·지번·지목 및 면적, 소유권과 소유권외의 권리의 명세 및 그 소유자·권리자의 성명·주소：다음
7. 도시계획시설사업의 시행으로 새로이 설치하는 공공시설 또는 기존의 공공시설의 조서 및 도면：계재 생략
8. 도시계획시설(도로)결정(변경)조서

가. 도로 결정(변경)조서

| 규 모 |    |    |      |    | 기능    | 연장 (m) | 기점          | 종점        | 사용 형태 | 비고 |
|-----|----|----|------|----|-------|--------|-------------|-----------|-------|----|
| 구분  | 등급 | 류별 | 번호   | 폭원 |       |        |             |           |       |    |
| 기정  | 소로 | 3  | 1016 | 3  | 특수 도로 | 814    | 묘도동 산511－8임 | 묘도동 산160임 | 산책로   |    |
| 변경  | 소로 | 3  | 1016 | 3  | 특수 도로 | 804    | 묘도동 511－5임  | 묘도동 산160임 | 산책로   |    |

나. 도로(변경)사유서

| 변경전 도로명   | 변경후 도로명   | 변경내용  | 변경사유                    |
|-----------|-----------|-------|-------------------------|
| 소로 3－1016 | 소로 3－1016 | 선형 변경 | 지형사정으로 인한 도로의 근소한 위치 변경 |

9. 관계도서：계재 생략(여수시 관광과, 도시계획과에 비치)
10. 인가조건：계재 생략

※ 기타 자세한 사항은 여수시청 관광과(☎ 061－690－7372, 담당자 최종광)로 문의하여 주시기 바랍니다.

- 수용 또는 사용할 토지 또는 건물의 소재지·지번 지번·지목 및 면적, 소유권과 소유권이외의 권리의 명세 및 그 소유자·권리자의 성명·주소
- 토지조서

| 수용 또는 사용할 토지의 세목조서 |     |                  |    |           |          |          |    |          |    |                  |    |
|--------------------|-----|------------------|----|-----------|----------|----------|----|----------|----|------------------|----|
| 일련<br>번호           | 소재지 | 지번<br>(당초<br>지번) | 지목 | 면적(㎡)     |          | 토지소유자    |    | 관계인      |    |                  | 비고 |
|                    |     |                  |    | 공부상<br>면적 | 편입<br>면적 | 성명<br>명칭 | 주소 | 성명<br>명칭 | 주소 | 권리의<br>종류및<br>내용 |    |
| 계                  |     | 17<br>필지         |    | 65,171    | 8,046    |          |    |          |    |                  |    |

| 일련 번호 | 소재지     | 지번 (당초 지번) | 지목 | 면적 (㎡) |       | 토지소유자  |   | 관계인   |    |            | 비고          |
|-------|---------|------------|----|--------|-------|--------|---|-------|----|------------|-------------|
|       |         |            |    | 공부상 면적 | 편입 면적 | 성명 명칭  | 주소  | 성명 명칭 | 주소 | 권리의 종류및 내용 |             |
| 1     | 여수시 묘도동 | 511－5      | 임  | 496    | 40    | 정미자    | 부산 연제구 거제동 삼익퓨처타워 102동 307호               |       |    |            | 진입로1 / 폭3.0 |
|       |         |            |    |        |       | 하재경    | 울산 중구 남외동 남외푸르지오 2차 아파트 208동 1003호        |       |    |            |             |
| 2     | 여수시 묘도동 | 511－8      | 임  | 1,570  | 37    | 윤덕순    | 부산 수영구 수영동 수영협성 르네상스타운 206동 1305호         |       |    |            | 진입로1 / 폭3.0 |
|       |         |            |    |        |       | 박상엽    | 부산 부산진구 가야동 698 가야 KT E－편한세상 105－403      |       |    |            |             |
|       |         |            |    |        |       | 김병숙    | 부산 동래구 명장동 4697－1 협진 태양아파트 1동 109호        |       |    |            |             |
|       |         |            |    |        |       | 김대금    | 부산 부산진구 전포동 15－2                          |       |    |            |             |
|       |         |            |    |        |       | 조미숙    | 경남 창원시 성산구 안민동 197 안민청솔 마을대동 아파트 105－1101 |       |    |            |             |
|       |         |            |    |        |       | 신우 알이디 | 부산 연제구 연산동 1287－11 장전빌딩 9층                |       |    |            |             |
| 3     | 여수시 묘도동 | 511－9      | 임  | 1,570  | 76    | 하재경    | 울산 중구 남외동 남외푸르지오 2차아파트 208동 1003호         |       |    |            | 진입로1 / 폭3.0 |
| 4     | 여수시 묘도동 | 518－2      | 도  | 399    | 25    | 김도연    | 광양시 마동 151－3                              |       |    |            | 진입로1 / 폭3.0 |
| 5     | 여수시 묘도동 | 518－3      | 임  | 91     | 30    | 김도연    | 광양시 마동 151－3                              |       |    |            | 진입로1 / 폭3.0 |
| 6     | 여수시 묘도동 | 518－5      | 임  | 1,669  | 108   | 박민아    | 광양시 금호동 624－1 백합아파트 3－201                 |       |    |            | 산책로1 / 폭3.0 |
| 7     | 여수시 묘도동 | 531－3      | 임  | 3,270  | 3     | 오연천    | 광양시 금호동 724 장미아파트 6－506                   |       |    |            | 산책로1 / 폭3.0 |
| 8     | 여수시 묘도동 | 산142       | 임  | 9,658  | 237   | 안희숙    | 전북 군산시 나운동 1255－8 현대아파트 104동 1108호        |       |    |            | 산책로1 / 폭3.0 |
|       |         |            |    |        |       | 유미경    | 서울 강남구 대치동 316 은마아파트 11－1413              |       |    |            |             |
|       |         |            |    |        |       | 백점순    | 부산 부산진구 양정동 458－20 현대아파트 210－809          |       |    |            |             |



| 일련<br>번호 | 소재지        | 지번<br>(당초<br>지번) | 지목 | 면적 (㎡)    |          | 토지소유자    |   | 관계인      |   |                  | 비고             |
|----------|------------|------------------|----|-----------|----------|----------|---|----------|---|------------------|----------------|
|          |            |                  |    | 공부상<br>면적 | 권입<br>면적 | 성명<br>명칭 | 주소  | 성명<br>명칭 | 주소  | 권리의<br>종류및<br>내용 |                |
| 9        | 여수시<br>묘도동 | 산150<br>- 22     | 임  | 3,228     | 781      | 김승곤      | 광양시 금호동<br>715<br>동백아파트<br>9- 101                       |          |   |                  | 산책로1<br>/ 폭3.0 |
|          |            |                  |    |           |          | 손옥자      | 광양시 봉강면<br>석사리 808- 2                                   |          |   |                  |                |
|          |            |                  |    |           |          | 남현호      | 광양시 중동<br>1682<br>태영2차<br>201- 910                      | 박용성      | 광양시<br>중동<br>1354<br>동광<br>아파트<br>503-<br>806 | 근저<br>당권         |                |
|          |            |                  |    |           |          | 송익종      | 광양시 금호동<br>713<br>동백아파트<br>4- 404                       |          |   |                  |                |
|          |            |                  |    |           |          | 박민아      | 광양시 금호동<br>624- 1<br>백합아파트<br>3- 201                    |          |   |                  |                |
|          |            |                  |    |           |          |          |   |          |   |                  |                |
| 10       | 여수시<br>묘도동 | 산150<br>- 23     | 임  | 2,754     | 848      | 이봉노      | 경남 통영시<br>용남면 장문리<br>901                                |          |   |                  | 산책로1<br>/ 폭3.0 |
|          |            |                  |    |           |          | 김현아      | 경남 거제시<br>상동동 475- 9<br>명성스타리움<br>805                   |          |   |                  |                |
|          |            |                  |    |           |          | 이경도      | 부산 강서구<br>미음동 493                                       |          |   |                  |                |
|          |            |                  |    |           |          | 박선주      | 부산 강서구<br>미음동 493                                       |          |   |                  |                |
|          |            |                  |    |           |          | 김상경      | 경남 김해시<br>어방동 352- 5<br>양지빌라 103                        |          |   |                  |                |
|          |            |                  |    |           |          | 조아라      | 경기도 군포시<br>산본동<br>1123- 2, 7<br>인베스텔 616                |          |   |                  |                |
|          |            |                  |    |           |          | 정옥자      | 부산 금정구<br>남산동 4- 1<br>청파아파트<br>502                      |          |   |                  |                |
| 11       | 여수시<br>묘도동 | 산150<br>- 24     | 임  | 9,917     | 832      | 김보람      | 부산 동래구<br>북전동 500- 1<br>우성베스<br>토피아아파트<br>10- 102       |          |   |                  | 산책로1<br>/ 폭3.0 |
|          |            |                  |    |           |          | 박정숙      | 부산 기장군<br>정관면 용수리<br>1330<br>정관신도시<br>계룡리슈빌<br>108- 303 |          |   |                  |                |
|          |            |                  |    |           |          | 이기대      | 울산 북구<br>화봉동 1471<br>화봉휴먼시아<br>아파트<br>308- 901          |          |   |                  |                |
|          |            |                  |    |           |          | 김정애      | 울산 북구<br>화봉동 1471<br>화봉휴먼시아<br>아파트<br>308- 901          |          |   |                  |                |
|          |            |                  |    |           |          | 이선옥      | 부산 강서구<br>대저2동<br>1860- 3                               |          |   |                  |                |

| 일련<br>번호 | 소재지        | 지번<br>(당초<br>지번) | 지목 | 면적 (㎡)    |          | 토지소유자    |  | 관계인      |    |                  | 비고             |
|----------|------------|------------------|----|-----------|----------|----------|--|----------|----|------------------|----------------|
|          |            |                  |    | 공부상<br>면적 | 권입<br>면적 | 성명<br>명칭 | 주소   | 성명<br>명칭 | 주소 | 권리의<br>종류및<br>내용 |                |
| 11       | 여수시<br>묘도동 | 산150<br>- 24     | 임  | 9,917     | 832      | 윤인주      | 부산 금정구<br>서동 212- 35                               |          |    |                  | 산책로1<br>/ 폭3.0 |
|          |            |                  |    |           |          | 김주영      | 울산 동구<br>동부동 150<br>현대패밀리<br>동부아파트<br>114- 503     |          |    |                  |                |
|          |            |                  |    |           |          | 윤숙명      | 경남 진주시<br>금산면 장사리<br>965- 1<br>금산아이파크<br>106- 1302 |          |    |                  |                |
|          |            |                  |    |           |          | 이재희      | 부산 수영구<br>광안동<br>161- 27                           |          |    |                  |                |
|          |            |                  |    |           |          | 조말선      | 서울 광진구<br>구의동<br>이화파크맨션<br>204                     |          |    |                  |                |
|          |            |                  |    |           |          | 최옥화      | 부산 영도구<br>동삼동<br>240- 103<br>성립빌라<br>3- 101        |          |    |                  |                |
|          |            |                  |    |           |          | 이지민      | 부산 부산진구<br>부암동 화승삼<br>성아파트<br>7- 406               |          |    |                  |                |
|          |            |                  |    |           |          | 김우향      | 경남 양산시<br>신기동 508- 3<br>신기주공아파트<br>16- 103         |          |    |                  |                |
|          |            |                  |    |           |          | 김두남      | 부산 연제구<br>연산동<br>1279- 17<br>홍림빌리지<br>3차 702       |          |    |                  |                |
|          |            |                  |    |           |          | 전진섭      | 경기도 수원시<br>영통구 망포동<br>늘푸른백산<br>아파트<br>102- 1304    |          |    |                  |                |
|          |            |                  |    |           |          | 이재열      | 부산 해운대구<br>반송동<br>250- 133                         |          |    |                  |                |
|          |            |                  |    |           |          | 김영석      | 부산 북구<br>화명동 코오롱<br>하늘채 2차<br>211- 804             |          |    |                  |                |
|          |            |                  |    |           |          | 하명자      | 경남 진주시<br>대곡면 단목리<br>672                           |          |    |                  |                |
|          |            |                  |    |           |          | 조미자      | 경기도 부천시<br>소사구 괴안동<br>88- 105                      |          |    |                  |                |
|          |            |                  |    |           |          | 전난희      | 울산 남구<br>아음동 신정<br>현대힐타운<br>103- 302               |          |    |                  |                |
|          |            |                  |    |           |          | 권은희      | 부산 영도구<br>봉래동 5가<br>유정아파트<br>308                   |          |    |                  |                |
|          |            |                  |    |           |          | 김미경      | 경남 양산시<br>상북면 소석리<br>227                           |          |    |                  |                |

| 일련<br>번호 | 소재지        | 지번<br>(당초<br>지번) | 지목 | 면적 (㎡)    |          | 토지소유자    |   | 관계인      |   |                  | 비고             |
|----------|------------|------------------|----|-----------|----------|----------|---|----------|---|------------------|----------------|
|          |            |                  |    | 공부상<br>면적 | 편입<br>면적 | 성명<br>명칭 | 주소  | 성명<br>명칭 | 주소  | 권리의<br>종류및<br>내용 |                |
| 11       | 여수시<br>묘도동 | 산150<br>- 24     | 임  | 9,917     | 832      | 이도연      | 부산 연제구<br>거제동<br>쌍용아파트<br>102- 902              |          |   |                  | 산책로1<br>/ 폭3.0 |
|          |            |                  |    |           |          | 김남희      | 경남 통영시<br>북신동<br>진우데파트<br>1406                  |          |   |                  |                |
|          |            |                  |    |           |          | 김건우      | 경남 통영시<br>도남동<br>오성미륵빌라<br>202                  |          |   |                  |                |
| 12       | 여수시<br>묘도동 | 산150<br>- 32     | 임  | 4,364     | 537      | 박민아      | 광양시 금호동<br>624- 1<br>백합아파트<br>3- 201            |          |   |                  | 산책로1<br>/ 폭3.0 |
|          |            |                  |    |           |          | 손옥자      | 광양시 봉강면<br>석사리 808- 2                           |          |   |                  |                |
|          |            |                  |    |           |          | 송익종      | 광양시 금호동<br>713<br>동백아파트<br>4- 404               |          |   |                  |                |
| 13       | 여수시<br>묘도동 | 산150<br>- 33     | 임  | 4,522     | 1,289    | 김송곤      | 광양시 금호동<br>715<br>동백아파트<br>9- 101               |          |   |                  | 산책로1<br>/ 폭3.0 |
|          |            |                  |    |           |          | 손옥자      | 광양시 봉강면<br>석사리 808- 2                           |          |   |                  |                |
|          |            |                  |    |           |          | 남현호      | 광양시 중동<br>1682<br>태영2차<br>201- 910              | 박용성      | 광양시<br>중동<br>1354<br>동광<br>아파트<br>503-<br>806 | 근저<br>당권         |                |
|          |            |                  |    |           |          | 송익종      | 광양시 금호동<br>713<br>동백아파트<br>4- 404               |          |   |                  |                |
|          |            |                  |    |           |          | 박민아      | 광양시 금호동<br>624- 1<br>백합아파트<br>3- 201            |          |   |                  |                |
|          |            |                  |    |           |          |          |   |          |   |                  |                |
| 14       | 여수시<br>묘도동 | 산150<br>- 79     | 임  | 2,755     | 1,149    | 유경희      | 부산 연제구<br>연산동<br>631- 10                        |          |   |                  | 산책로1<br>/ 폭3.0 |
|          |            |                  |    |           |          | 엄호림      | 부산 연제구<br>연산동 3<br>동서그린<br>가- 805               |          |   |                  |                |
|          |            |                  |    |           |          | 정정숙      | 부산 동래구<br>온천동<br>1437- 42                       |          |   |                  |                |
|          |            |                  |    |           |          | 박정주      | 부산 연제구<br>거제동<br>월드메르디앙<br>106- 504             |          |   |                  |                |
|          |            |                  |    |           |          | 김성진      | 부산 부산진구<br>연지동 125                              |          |   |                  |                |
|          |            |                  |    |           |          | 최승열      | 울산 중구<br>남외동 500<br>일신에일린의<br>플 아파트<br>116- 504 |          |   |                  |                |

| 일련<br>번호 | 소재지        | 지번<br>(당초<br>지번) | 지목 | 면적 (㎡)    |          | 토지소유자    |   | 관계인      |    |                  | 비고             |
|----------|------------|------------------|----|-----------|----------|----------|---|----------|----|------------------|----------------|
|          |            |                  |    | 공부상<br>면적 | 편입<br>면적 | 성명<br>명칭 | 주소  | 성명<br>명칭 | 주소 | 권리의<br>종류및<br>내용 |                |
| 14       | 여수시<br>묘도동 | 산150<br>- 79     | 임  | 2,755     | 1,149    | 김명애      | 울산 중구<br>남외동 500<br>일신에일린의<br>플 아파트<br>116- 504           |          |    |                  | 산책로1<br>/ 폭3.0 |
|          |            |                  |    |           |          | 정옥자      | 부산 금정구<br>남산동 4- 1<br>청파아파트<br>502                        |          |    |                  |                |
| 15       | 여수시<br>묘도동 | 산150<br>- 80     | 임  | 2,755     | 313      | 황양례      | 경남 거제시<br>아주동<br>320- 26<br>해성골든타운<br>2- 1202             |          |    |                  | 산책로1<br>/ 폭3.0 |
|          |            |                  |    |           |          | 문형숙      | 부산 부산진구<br>가야동 588<br>가야반도보라빌<br>101- 906                 |          |    |                  |                |
|          |            |                  |    |           |          | 송미영      | 부산 동래구<br>사직동 590- 3<br>사직2차<br>삼정그린코아<br>아파트<br>206- 184 |          |    |                  |                |
|          |            |                  |    |           |          | 김종신      | 광양시 중동<br>1686<br>성호아파트<br>106- 302                       |          |    |                  |                |
|          |            |                  |    |           |          | 김옥연      | 부산 금정구<br>구서동<br>466- 13<br>하나로아파트<br>1403                |          |    |                  |                |
|          |            |                  |    |           |          | 공금아      | 부산 부산진구<br>연지동 309- 3                                     |          |    |                  |                |
|          |            |                  |    |           |          | 이양호      | 부산 동래구<br>안락동<br>466- 19<br>덕경네오빌<br>801                  |          |    |                  |                |
|          |            |                  |    |           |          | 최길자      | 부산 동래구<br>안락동<br>466- 19<br>덕경네오빌<br>801                  |          |    |                  |                |
|          |            |                  |    |           |          | 정옥자      | 부산 금정구<br>남산동 4- 1<br>청파아파트<br>502                        |          |    |                  |                |
|          |            |                  |    |           |          | 박재영      | 부산 부산진구<br>양정동 458- 5<br>현대아파트<br>102- 1906               |          |    |                  |                |
| 16       | 여수시<br>묘도동 | 산158             | 임  | 3,300     | 1,068    | 김이동      | 부산 부산진구<br>개금동 53<br>주공아파트<br>211- 1101                   |          |    |                  | 산책로1<br>/ 폭3.0 |
|          |            |                  |    |           |          | 서동진      | 부산 금정구<br>장전동 108- 5                                      |          |    |                  |                |
|          |            |                  |    |           |          | 오미자      | 경남 거제시<br>고현동<br>822- 19<br>계룡아파트<br>A- 503               |          |    |                  |                |

| 일련<br>번호 | 소재지        | 지번<br>(당초<br>지번) | 지목 | 면적 (㎡)    |          | 토지소유자    |  | 관계인        |               |                  | 비고             |
|----------|------------|------------------|----|-----------|----------|----------|--|------------|---------------|------------------|----------------|
|          |            |                  |    | 공부상<br>면적 | 권입<br>면적 | 성명<br>명칭 | 주소   | 성명<br>명칭   | 주소            | 권리의<br>종류및<br>내용 |                |
| 16       | 여수시<br>묘도동 | 산158             | 임  | 3,300     | 1,068    | 정봉현      | 부산 기장군<br>일광면 이천리<br>509-4                             |            |               |                  | 산책로1<br>/ 폭3.0 |
|          |            |                  |    |           |          | 정지현      | 울산 남구<br>옥동 196<br>한양코아<br>아파트<br>102-905              |            |               |                  |                |
|          |            |                  |    |           |          | 권순자      | 부산 해운대구<br>재송동 1197<br>더샵센터파크<br>2차<br>201-3603        |            |               |                  |                |
| 17       | 여수시<br>묘도동 | 산158<br>-4       | 임  | 3,300     | 71       | 박미상      | 경남 김해시<br>장유면 부곡리<br>801-6<br>월산마을<br>부영아파트<br>301-802 |            |               |                  | 산책로1<br>/ 폭3.0 |
|          |            |                  |    |           |          | 신미경      | 부산 북구<br>만덕동 670<br>대진아파트<br>5-533                     |            |               |                  |                |
|          |            |                  |    |           |          | 조흥근      | 부산 사상구<br>덕포동 761-1<br>자유아파트<br>2-806                  |            |               |                  |                |
|          |            |                  |    |           |          | 김영해      | 부산 부산진구<br>연지동 23-17<br>연지2차청구<br>아파트<br>102-1703      |            |               |                  |                |
|          |            |                  |    |           |          | 차유경      | 부산 사하구<br>다대동 3823<br>자유아파트<br>105-2002                |            |               |                  |                |
|          |            |                  |    |           |          | 허재웅      | 부산 해운대구<br>좌동 1319<br>해운대2차<br>두산아파트<br>207-301        |            |               |                  |                |
|          |            |                  |    |           |          | 양종필      | 부산 수영구<br>민락동 108-1<br>부산<br>민락푸르지오<br>109-1402        |            |               |                  |                |
|          |            |                  |    |           |          | 이정미      | 부산 부산진구<br>전포동 594-6                                   | 여수시<br>세무과 | 여수시<br>학동 100 | 지분<br>압류         |                |
|          |            |                  |    |           |          | 노재숙      | 서울 서대문구<br>남가좌동 377<br>남가좌<br>삼성아파트<br>109-1704        |            |               |                  |                |
| 18       | 여수시<br>묘도동 | 산159             | 임  | 9,553     | 602      | 이흥재      | 부산 북구<br>구포동 851<br>태평양그린<br>아파트<br>101-1003           |            |               |                  | 산책로1<br>/ 폭3.0 |
|          |            |                  |    |           |          |          | 서울 서초구<br>서초동<br>1562-9<br>두성빌라 A<br>302호              |            |               |                  |                |

여수시 고시 제2013-81호

여수도시계획시설(공원)사업 실시계획인가 고시

여수도시계획시설(공원)사업에 대하여 「국토의 계획 및 이용에 관한 법률」제86조, 제88조, 제91조, 같은법 시행령 제96조, 제97조, 제100조, 같은법 시행규칙 제14조 및 「전라남도 사무위임 조례」제2조 규정에 의거 사업 실시계획 인가하고 고시합니다.

2013. 3. 20

여수시장

1. 사업시행지의 위치：여수시 묘도동 산160번지
2. 사업의 종류 및 명칭
- 가. 종 류：여수도시계획시설(공원)사업
- 나. 명 칭：묘도 봉화산 공원 조성공사
3. 사업의 면적 또는 규모

| 공원명       | 시설의<br>종류 | 위 치            | 면 적 (㎡) |       | 비 고 |
|-----------|-----------|----------------|---------|-------|-----|
|           |           |                | 총면적     | 금회시행  |     |
| 봉화산<br>공원 | 역사공원      | 여수시 묘도동 산160번지 | 1,983   | 1,983 |     |

4. 사업시행자의 성명 및 주소
- 가. 성 명：여수시장
- 나. 주 소：전라남도 여수시 시청로1(학동)
5. 사업의 착수예정일 및 준공예정일
- 가. 착수예정년월일：2013. 03. (실시계획인가일로부터)
- 나. 준공예정년월일：2015. 12. 31.
6. 수용 또는 사용할 토지 또는 건물의 소재지·지번·지목 및 면적, 소유권과 소유권외의 권리의 명세 및 그 소유자·권리자의 성명·주소：다음
7. 도시계획시설사업의 시행으로 새로이 설치하는 공공시설 또는 기존의 공공시설의 조서 및 도면：계재 생략
8. 관계도서：계재 생략(여수시 도시계획과, 관광과에 비치)
9. 인가조건：계재 생략
- ※ 기타 자세한 사항은 여수시청 관광과(☎ 061-690-7372, 담당자 최종광)로 문의하여 주시기 바랍니다.

- 수용 또는 사용할 토지 또는 건물의 소재지·지번 지번·지목 및 면적, 소유권과 소유권이외의 권리의 명세 및 그 소유자·권리자의 성명·주소
- 토지조서

| 수용 또는 사용할 토지의 세목조서 |            |                  |    |           |          |            |    |          |    |                  |          |
|--------------------|------------|------------------|----|-----------|----------|------------|----|----------|----|------------------|----------|
| 일련<br>번호           | 소재지        | 지번<br>(당초<br>지번) | 지목 | 면적(㎡)     |          | 토지소유자      |    | 관계인      |    |                  | 비고       |
|                    |            |                  |    | 공부상<br>면적 | 권입<br>면적 | 성명<br>명칭   | 주소 | 성명<br>명칭 | 주소 | 권리의<br>종류및<br>내용 |          |
| 계                  |            | 1필지              |    | 1,983     | 1,983    |            |    |          |    |                  |          |
| 1                  | 여수시<br>묘도동 | 산160             | 임  | 1,983     | 1,983    | 국<br>(산립청) |    |          |    |                  | 전망<br>공원 |

담양군 고시 제2013-21호

담양 군계획시설(유원지)사업 실시계획인가 고시

담양 군계획시설(유원지)사업 실시계획을 국토의계획및이용에관한법률 제88조 및 동법 시행령 제97조의 규정에 의거 인가



하고 동법 제91조 및 동법 시행령 제100조의 규정에 의거 다음과 같이 고시합니다.

2013. 3. 20

담양군수

1. 사업시행지의 위치
- 전라남도 담양군 담양읍 학동리 586-1번지 일원
2. 사업의 종류 및 명칭
- 사업의종류：담양 군시계획시설(유원지)사업
- 명칭：담양 메타프로방스 조성사업  
(메타세쿼이아 전통놀이마당 조성사업 2단계)
3. 면적 또는 규모
- 사업면적：134,974㎡
- 4.시행자의 성명 및 주소
- 법인명칭：(유)디자인프로방스
- 주소：전라남도 담양군 담양읍 학동리 586-1
- 대표자 성명：김승경
- 대표자 주소：광주광역시 서구 상무민주로 120,  
202동 807호 (쌍촌동 우미아트빌)
5. 사업의 착수예정일 및 준공예정일
- 실시계획인가일로부터 24개월
6. 수용 또는 사용할 토지·건물 등의 세목조서：다음  
(관계도면은 게재 생략하고 담양군 도시디자인과 비치)
7. 기타문의：담양군청 도시디자인과 (전화 061-380-3100)

수용또는 사용할 토지조서

| 일련<br>번호 | 토지소재지 |    |        | 지목 | 지적<br>(㎡) | 편입<br>면적<br>(㎡) | 소유자                         |             |
|----------|-------|----|--------|----|-----------|-----------------|-----------------------------|-------------|
|          | 읍면    | 리  | 지번     |    |           |                 | 주소                          | 성명          |
| 1        | 담양    | 학동 | 산98-1  | 임  | 1,055     | 521             | 담양읍 학동리 586-1               | 프로방스        |
| 2        | 담양    | 학동 | 산98-2  | 임  | 11,221    | 11,221          | 담양읍 학동리 586-1               | 프로방스        |
| 3        | 담양    | 학동 | 산99-1  | 임  | 332       | 332             | 서울 강동구 명일동 15번지 삼익@ 602-603 | 성현호         |
| 4        | 담양    | 학동 | 산99-2  | 임  | 15,132    | 15,132          | 담양읍 학동리 586-1               | 프로방스        |
| 5        | 담양    | 학동 | 산100-2 | 임  | 2,013     | 2,013           | 담양읍 학동리 586-1               | 프로방스        |
| 6        | 담양    | 학동 | 산100-3 | 임  | 12,122    | 12,122          | 담양읍 학동리 586-1               | 프로방스        |
| 7        | 담양    | 학동 | 산102   | 임  | 11,802    | 11,802          | 담양읍 학동리 586-1               | 프로방스<br>외 2 |
| 8        | 담양    | 학동 | 산103   | 임  | 4,463     | 4,463           | 담양읍 학동리 586-1               | 프로방스        |
| 9        | 담양    | 학동 | 산104   | 임  | 99        | 99              | 담양읍 학동리 586-1               | 프로방스        |
| 10       | 담양    | 학동 | 산105   | 임  | 9,322     | 9,322           | 광주 남구 봉선동 21 무등파크@ 301-1707 | 오경준<br>외 2  |
| 11       | 담양    | 학동 | 528    | 답  | 3,427     | 3,427           | 담양읍 학동리 586-1               | 프로방스        |
| 12       | 담양    | 학동 | 528-4  | 도  | 31        | 31              |                             | 담양군         |
| 13       | 담양    | 학동 | 528-2  | 도  | 227       | 227             |                             | 담양군         |
| 14       | 담양    | 학동 | 528-3  | 도  | 268       | 268             |                             | 담양군         |
| 15       | 담양    | 학동 | 529-4  | 도  | 171       | 171             |                             | 담양군         |
| 16       | 담양    | 학동 | 529-2  | 도  | 219       | 219             |                             | 담양군         |
| 17       | 담양    | 학동 | 529-3  | 도  | 185       | 185             |                             | 담양군         |
| 18       | 담양    | 학동 | 531    | 답  | 329       | 329             |                             | 프로방스        |
| 19       | 담양    | 학동 | 531-1  | 답  | 164       | 164             | 담양읍 학동리 586-1               | 프로방스        |
| 20       | 담양    | 학동 | 532    | 답  | 754       | 754             |                             | 프로방스        |

| 일련<br>번호 | 토지소재지 |    |        | 지목 | 지적<br>(㎡) | 편입<br>면적<br>(㎡) | 소유자                           |            |
|----------|-------|----|--------|----|-----------|-----------------|-------------------------------|------------|
|          | 읍면    | 리  | 지번     |    |           |                 | 주소                            | 성명         |
| 21       | 담양    | 학동 | 533    | 답  | 360       | 360             |                               | 프로방스       |
| 22       | 담양    | 학동 | 534    | 답  | 3,392     | 3,392           |                               | 프로방스       |
| 23       | 담양    | 학동 | 535    | 답  | 3,174     | 3,174           |                               | 프로방스       |
| 24       | 담양    | 학동 | 536    | 답  | 53        | 53              |                               | 프로방스       |
| 25       | 담양    | 학동 | 537    | 답  | 175       | 175             | 경기도 안산시 상록구 성포동583 예술인@ 4-603 | 박하자        |
| 26       | 담양    | 학동 | 538-1  | 답  | 1,649     | 1,649           |                               | 프로방스       |
| 27       | 담양    | 학동 | 538-2  | 답  | 1,993     | 1,993           |                               | 프로방스       |
| 28       | 담양    | 학동 | 538-6  | 도  | 206       | 206             |                               | 담양군        |
| 29       | 담양    | 학동 | 538-4  | 답  | 52        | 52              |                               | 프로방스       |
| 30       | 담양    | 학동 | 538-5  | 답  | 49        | 49              |                               | 프로방스       |
| 31       | 담양    | 학동 | 539-3  | 답  | 2,662     | 2,662           |                               | 프로방스       |
| 32       | 담양    | 학동 | 539-4  | 답  | 10        | 10              |                               | 프로방스       |
| 33       | 담양    | 학동 | 540-1  | 답  | 3,413     | 3,413           |                               | 프로방스       |
| 34       | 담양    | 학동 | 541-5  | 답  | 812       | 812             |                               | 프로방스       |
| 35       | 담양    | 학동 | 541-6  | 답  | 5         | 5               |                               | 프로방스       |
| 36       | 담양    | 학동 | 546-2  | 답  | 585       | 585             |                               | 프로방스       |
| 37       | 담양    | 학동 | 546-3  | 답  | 78        | 78              |                               | 프로방스       |
| 38       | 담양    | 학동 | 547-3  | 답  | 285       | 285             |                               | 프로방스       |
| 39       | 담양    | 학동 | 547-4  | 답  | 3,685     | 3,685           |                               | 프로방스       |
| 40       | 담양    | 학동 | 548-5  | 답  | 830       | 830             |                               | 프로방스       |
| 41       | 담양    | 학동 | 583-5  | 답  | 206       | 198             | 월산면 광암리 279-1                 | 신은지        |
| 42       | 담양    | 학동 | 583-6  | 도  | 149       | 26              |                               | 국<br>(건설부) |
| 43       | 담양    | 학동 | 584    | 답  | 301       | 301             |                               | 국<br>(재무부) |
| 44       | 담양    | 학동 | 584-1  | 도  | 1,388     | 119             |                               | 국<br>(재무부) |
| 45       | 담양    | 학동 | 585-3  | 답  | 1,664     | 1,664           | 월산면 광암리 279-1                 | 신은지<br>외 1 |
| 46       | 담양    | 학동 | 585-4  | 답  | 1,283     | 1,283           | 월산면 광암리 279-1                 | 신은지<br>외 1 |
| 47       | 담양    | 학동 | 585-6  | 답  | 4,063     | 4,063           | 담양읍 담주리 41-13                 | 국종수        |
| 48       | 담양    | 학동 | 585-9  | 답  | 1,666     | 1,666           | 담양읍 학동리 586-1                 | 프로방스       |
| 49       | 담양    | 학동 | 585-10 | 답  | 1,310     | 1,310           | 담양읍 완동길 24-15 103호(와우빌라)      | 강승환        |
| 50       | 담양    | 학동 | 585-13 | 도  | 44        | 44              |                               | 담양군        |
| 51       | 담양    | 학동 | 585-14 | 도  | 28        | 28              |                               | 담양군        |
| 52       | 담양    | 학동 | 586-1  | 답  | 1,960     | 1,960           |                               | 프로방스       |
| 53       | 담양    | 학동 | 588-5  | 답  | 530       | 530             | 담양읍 학동리 586-1                 | 프로방스       |
| 54       | 담양    | 학동 | 589    | 답  | 3,031     | 3,031           | 담양읍 학동리 586-1                 | 프로방스       |
| 55       | 담양    | 학동 | 590    | 답  | 1,927     | 1,927           | 담양읍 학동리 586-1                 | 프로방스       |
| 56       | 담양    | 학동 | 591    | 답  | 1,250     | 1,250           |                               | 프로방스       |
| 57       | 담양    | 학동 | 592    | 답  | 2,496     | 2,496           | 담양읍 학동리 586-1                 | 프로방스       |
| 58       | 담양    | 학동 | 593    | 답  | 2,136     | 2,136           |                               | 프로방스       |
| 59       | 담양    | 학동 | 594-1  | 답  | 2,314     | 2,314           |                               | 프로방스       |

| 일련<br>번호 | 토지소재지 |    |        | 지목 | 지적<br>(㎡) | 편입<br>면적<br>(㎡) | 소유자                                 |             |
|----------|-------|----|--------|----|-----------|-----------------|-------------------------------------|-------------|
|          | 읍면    | 리  | 지번     |    |           |                 | 주소                                  | 성명          |
| 60       | 담양    | 학동 | 594-2  | 답  | 4,407     | 4,407           | 경기도 안산시 상록구<br>성포동583 예술인@<br>4-603 | 박하자         |
| 61       | 담양    | 학동 | 595-1  | 답  | 1,785     | 1,785           |                                     | 프로방스        |
| 62       | 담양    | 학동 | 595-3  | 답  | 2,442     | 2,442           |                                     | 프로방스        |
| 63       | 담양    | 학동 | 596-6  | 답  | 152       | 152             |                                     | 프로방스        |
| 64       | 담양    | 학동 | 597-6  | 답  | 77        | 77              |                                     | 프로방스        |
| 65       | 담양    | 학동 | 598-5  | 답  | 398       | 398             |                                     | 프로방스        |
| 66       | 담양    | 학동 | 613-51 | 구  | 105       | 105             |                                     | 국<br>(농수산부) |
| 67       | 담양    | 학동 | 613-40 | 구  | 3,320     | 1,868           |                                     | 국<br>(농수산부) |
| 68       | 담양    | 학동 | 624-2  | 도  | 612       | 612             |                                     | 국<br>(건설부)  |
| 69       | 담양    | 학동 | 625    | 도  | 512       | 512             |                                     | 국<br>(건설부)  |

지장물 편입조서

| 연번 | 물건소재지 |    |        | 물건의종류 | 구조   | 수량     | 소유자 | 비고 |
|----|-------|----|--------|-------|------|--------|-----|----|
|    | 읍면    | 리  | 지번     |       |      |        |     |    |
| 1  | 담양    | 학동 | 산99    | 분묘    | 유연단장 | 8기     |     |    |
|    |       |    |        | 참나무   |      | 6,200주 |     |    |
| 2  | 담양    | 학동 | 산103   | 분묘    | 유연단장 | 4기     |     |    |
|    |       |    |        | 산식석   |      | 1식     |     |    |
|    |       |    |        | 철쭉    |      | 1주     |     |    |
| 3  | 담양    | 학동 | 산103   | 분묘    | 유연단장 | 2기     |     |    |
|    |       |    |        | 석축견치석 | 견치석  | 30㎡    |     |    |
|    |       |    |        | 향나무   |      | 1주     |     |    |
| 4  | 담양    | 학동 | 산103   | 분묘    | 유연단장 | 3기     |     |    |
|    |       |    |        | 흔유석   |      | 1식     |     |    |
| 5  | 담양    | 학동 | 산105   | 분묘    | 유연단장 | 4기     |     |    |
|    |       |    |        | 편백나무  |      | 50주    |     |    |
| 6  | 담양    | 학동 | 585-6  | 농사용전기 |      | 1식     |     |    |
| 7  | 담양    | 학동 | 583-5  | 관정    |      | 1식     |     |    |
|    |       |    |        | 농사용전기 |      | 1식     |     |    |
| 8  | 담양    | 학동 | 585-10 | 냉동창고  | 콘테이너 | 1식     |     |    |
|    |       |    |        | 농사용전기 |      | 1식     |     |    |
| 9  | 담양    | 학동 | 590    | 농사용전기 |      | 1식     |     |    |
| 10 | 담양    | 학동 | 산100   | 분묘    | 유연단장 | 8기     |     |    |
|    |       |    |        | 원형돌래석 |      | 2식     |     |    |
| 11 | 담양    | 학동 | 산100-2 | 분묘    | 유연단장 | 7기     |     |    |
|    |       |    |        | 옥향    |      | 2주     |     |    |
| 12 | 담양    | 학동 | 산101   | 편백나무  |      | 105주   |     |    |
| 13 | 담양    | 학동 | 595-3  | 배롱나무  |      | 2,442㎡ | 일괄  |    |
| 14 | 담양    | 학동 | 535    | 분묘    | 유연단장 | 3기     |     |    |

영암군 공고 제2013-225호

군계획시설(도로)사업 실시계획인가 전 공람 공고

영암 군계획시설(도로-「학산면소재지마을종합개발사업」명소거리조성사업)사업 인가를 위하여 『국토의 계획 및 이용에 관한 법률』 제90조 및 동법시행령 제99조의 규정에 의거 실시계획 인가전 관계서류를 토지 소유자 및 이해 관계인 에게 보이고자 공람 공고합니다.

2013. 3. 20

영암군수

1. 사업시행지의 위치
- 위치：영암군 학산면 독천리 1317 일원
2. 사업의 종류 및 명칭
- 종류：도시계획도로
- 명칭：「학산면소재지마을종합개발사업」명소거리조성사업
3. 사업의 면적 및 규모

| 시설명 | 공사개요          |       |       |       | 비고 |
|-----|---------------|-------|-------|-------|----|
|     | 구분            | 연장(m) | 폭원(m) | 면적(㎡) |    |
| 계   |               | 477   |       | 3,784 |    |
| 도로  | 소로2류(2-611호선) | 280   | 8     | 2,221 |    |
| 도로  | 소로2류(2-609호선) | 81    | 8     | 648   |    |
| 도로  | 소로2류(2-610호선) | 116   | 8     | 915   |    |

4. 사업착수 및 준공예정일
- 착수：2013년 4월
- 준공：2014년 12월
5. 수용 또는 사용할 토지 및 지장물：다음
6. 사업시행자의 성명 및 주소
- 성명：영암군수
- 주소：전라남도 영암군 영암읍 동무리 158번지
7. 관계도서：계재생략
8. 공람기간：2013. 3. 20 ~ 2013. 4. 3(14일간)
9. 기타 자세한 내용은 영암군청 도시개발과 (☎061-470-2432)로 문의하여 주시기 바랍니다.

수용또는 사용할 토지지번, 지목과 소유권이외의 권리의 명세서

| 번호  | 읍,리   | 지 번     | 지목 | 총면적<br>(㎡) | 편입예정<br>면적<br>(㎡) | 토 지 소 유 자            |     | 이해인관계 |    | 비고 |
|-----|-------|---------|----|------------|-------------------|----------------------|-----|-------|----|----|
|     |       |         |    |            |                   | 주 소                  | 성명  | 주소    | 성명 |    |
| 소 계 |       |         |    |            |                   |                      |     |       |    |    |
| 1   | 학산 독천 | 1317    | 천  | 18,129     | 584               | 건설부                  | 국유지 |       |    |    |
| 2   | 학산 독천 | 176-7   | 대  | 159        | 15                | 학산면 독천리<br>176-7     | 박영덕 |       |    |    |
| 3   | 학산 독천 | 176-8   | 답  | 1,113      | 900               | 목포시 용해동<br>765 뉴골든빌라 | 이인명 |       |    |    |
| 4   | 학산 독천 | 1237-23 | 천  | 577        | 125               | 건설부                  | 국유지 |       |    |    |
| 5   | 학산 독천 | 1237-54 | 천  | 28         | 28                | 건설부                  | 국유지 |       |    |    |
| 6   | 학산 독천 | 193-6   | 대  | 26         | 26                | 193-1                | 김준현 |       |    |    |
| 7   | 학산 독천 | 193-3   | 대  | 191        | 191               | 193-3                | 이만남 |       |    |    |
| 8   | 학산 독천 | 184-11  | 대  | 161        | 10                | 영암군                  | 국유지 |       |    |    |

| 번호 | 읍,리   | 지 번     | 지목 | 총면적<br>(㎡) | 편입예정<br>면적<br>(㎡) | 토 지 소 유 자     |     | 이해인관계 |    | 비고 |
|----|-------|---------|----|------------|-------------------|---------------|-----|-------|----|----|
|    |       |         |    |            |                   | 주 소           | 성명  | 주소    | 성명 |    |
| 9  | 학산 독전 | 1237-32 | 천  | 96         | 95                | 국세청           | 국유지 |       |    |    |
| 10 | 학산 독전 | 1237-29 | 대  | 115        | 55                | 재정경제원         | 국유지 |       |    |    |
| 11 | 학산 독전 | 1237-74 | 대  | 39         | 8                 | 재정경제원         | 국유지 |       |    |    |
| 12 | 미암 채지 | 1014-2  | 잡  | 1,792      | 185               | 재무부           | 국유지 |       |    |    |
| 13 | 미암 채지 | 1014-20 | 천  | 182        | 45                | 재무부           | 국유지 |       |    |    |
| 14 | 미암 채지 | 1014-21 | 천  | 43         | 1                 | 재무부           | 국유지 |       |    |    |
| 15 | 미암 채지 | 149     | 천  | 354        | 63                | 건설부           | 국유지 |       |    |    |
| 16 | 미암 채지 | 148-1   | 천  | 59         | 43                | 영암군           | 국유지 |       |    |    |
| 17 | 미암 채지 | 147     | 전  | 116        | 34                | 재정경제부         | 국유지 |       |    |    |
| 18 | 미암 채지 | 146-1   | 잡  | 23         | 21                | 영암군           | 국유지 |       |    |    |
| 19 | 미암 채지 | 145     | 전  | 20         | 10                | 재정경제부         | 국유지 |       |    |    |
| 20 | 미암 채지 | 141-1   | 천  | 20         | 14                | 건설부           | 국유지 |       |    |    |
| 21 | 미암 채지 | 144     | 천  | 20         | 20                | 건설부           | 국유지 |       |    |    |
| 22 | 미암 채지 | 142-1   | 천  | 40         | 28                | 건설부           | 국유지 |       |    |    |
| 23 | 미암 채지 | 143     | 천  | 278        | 72                | 건설부           | 국유지 |       |    |    |
| 24 | 미암 채지 | 1016    | 구  | 6,131      | 26                | 농수산부          | 국유지 |       |    |    |
| 25 | 미암 채지 | 134-1   | 천  | 1,228      | 322               | 건설부           | 국유지 |       |    |    |
| 26 | 미암 채지 | 131-1   | 천  | 3,941      | 358               | 건설부           | 국유지 |       |    |    |
| 27 | 미암 채지 | 132-1   | 천  | 807        | 251               | 학산면 독전리 218-4 | 최준기 |       |    |    |
| 28 | 미암 채지 | 128-1   | 천  | 1,140      | 183               | 건설부           | 국유지 |       |    |    |
| 29 | 미암 채지 | 128-11  | 전  | 14         | 7                 | 영암군           | 국유지 |       |    |    |

수용또는 사용할 토지지번, 지목과 소유권이외의 권리의 명세서

| 일련<br>번호 | 지장물의 소재  |       |    | 물건의종류  |      |       | 물건소유자 |               | 이해관계인<br>(등기부등본) |    | 비고 |
|----------|----------|-------|----|--------|------|-------|-------|---------------|------------------|----|----|
|          | 토지<br>위치 | 지번    | 지목 | 구조및규격  | 수량   | 단위    | 주소    | 성명            | 주소               | 성명 |    |
| 1        | 학산 독전    | 193-3 |    | 대문     | 철재   | 1.8   | ㎡     | 학산면 독전리 193-3 | 이만남              |    |    |
|          |          |       |    | 담장     | 블록   | 4.5   | ㎡     |               |                  |    |    |
|          |          |       |    | 담장     | 블록   | 12.0  | ㎡     |               |                  |    |    |
|          |          |       |    | 계단     | 콘크리트 | 2.1   | ㎡     |               |                  |    |    |
|          |          |       |    | 창고     | 함석   | 16.64 | ㎡     |               |                  |    |    |
|          |          |       |    | 보일러실   | 슬라브  | 9.6   | ㎡     |               |                  |    |    |
|          |          |       |    | 채양     | 함석   | 5.2   | ㎡     |               |                  |    |    |
|          |          |       |    | 마당     | 콘크리트 | 20    | ㎡     |               |                  |    |    |
| 2        | 학산 독전    | 193-6 |    | 상가및 주택 | 슬라브  | 149   | ㎡     | 학산면 독전리 193-6 | 김준현              |    |    |
|          |          |       |    | 상가및 주택 | 슬라브  | 62    | ㎡     |               |                  |    |    |

영광군 고시 제2013-31호

영광군계획시설(공공·문화체육시설)사업  
실시계획 변경인가 고시

영광군계획시설(공공·문화체육시설- 공공도서관)사업 시행에 따라 「국토의 계획 및 이용에 관한 법률」제88조, 제91조, 같은 법 시행령 제99조, 제100조 및 전라남도 사무위임조례 제2조에 따라 아래와 같이 실시계획 변경인가 고시하고 일반인에게 보입니다.

2013. 3. 20

영광군수

1. 실시계획 인가 신청의 요지

가. 사업시행위치 : 전남 영광군 영광읍 녹사리 26-9번지 일원  
나. 사업의 종류 및 명칭

- 종 류 : 군계획시설(공공·문화체육시설- 공공도서관)
- 명 칭 : 영광 공공도서관 시설사업

다. 사업의 면적 또는 규모(변경) : 5,749.5㎡ → 5,873.0㎡  
도서관 1동 및 주차장

| 구분    | 총계       | 건축시설     | 도로시설   | 녹지시설   | 공원시설(변경)              | 비고 |
|-------|----------|----------|--------|--------|-----------------------|----|
| 당초(㎡) | 5,749.50 | 1,129.17 | 572.00 | 942.00 | 3,106.33              |    |
| 변경(㎡) | 5,873.00 | 1,129.17 | 572.00 | 942.00 | 3,229.83<br>(증 123.5) |    |

라. 사업의 목적 : 조성계획에 의해 우산근린공원에 영광 공공도서관을 신축하여 군민의 교육·문화 활동을 위한 도시기반시설 확충

마. 사업시행자의 성명 및 주소

- 주 소 : 전남 무안군 삼향읍 어진누리길 10번지
- 성 명 : 전라남도교육청(대표 장만채)

바. 시행기간 : 2012. 1월 ~ 2013. 12. 31

2. 수용 또는 사용할 토지 또는 건물 등의 소재의 소유권과 및 소유권 외의 권리명세 및 그 소유자 권리자의 성명·주소 : 다음

3. 관련설계도서 및 도면 : 게재생략

4. 관계도서는 영광군청 도시디자인과에 비치하고 일반인에게 보입니다.

수용 또는 사용할 토지 및 소유권 외의 권리 조서

| 번호 | 위치      | 지번    | 지목 | 지적면적<br>(㎡) | 편입면적<br>(㎡) | 소유자 |      | 이해관계인 |    |         | 비고 |
|----|---------|-------|----|-------------|-------------|-----|------|-------|----|---------|----|
|    |         |       |    |             |             | 주소  | 성명   | 주민    | 성명 | 종류 및 내용 |    |
| 1  | 영광읍 녹사리 | 26-9  | 전  | 763         | 750         | 국   | 전라남도 |       |    |         |    |
| 2  | 영광읍 녹사리 | 26-11 | 전  | 286         | 286         | 국   | 전라남도 |       |    |         |    |
| 3  | 영광읍 녹사리 | 26-12 | 전  | 750         | 750         | 국   | 영광군  |       |    |         |    |
| 4  | 영광읍 녹사리 | 26-24 | 전  | 447         | 447         | 국   | 전라남도 |       |    |         |    |
| 5  | 영광읍 녹사리 | 26-26 | 전  | 1,037       | 1,030       | 국   | 영광군  |       |    |         |    |
| 6  | 영광읍 녹사리 | 26-45 | 임  | 240         | 240         | 국   | 전라남도 |       |    |         |    |
| 7  | 영광읍 녹사리 | 26-46 | 임  | 856         | 856         | 국   | 영광군  |       |    |         |    |



| 번호 | 위치         | 지번    | 지목 | 지적면적<br>(㎡) | 편입면적<br>(㎡) | 소유자 |      | 이해관계인 |    |            | 비고 |
|----|------------|-------|----|-------------|-------------|-----|------|-------|----|------------|----|
|    |            |       |    |             |             | 주소  | 성명   | 주민    | 성명 | 종류 및<br>내용 |    |
| 8  | 영광읍<br>남천리 | 360-4 | 임  | 1,233       | 1,233       | 국   | 전라남도 |       |    |            |    |
| 9  | 영광읍<br>녹사리 | 26-25 | 전  | 281         | 281         | 국   | 영광군  |       |    |            |    |
| 합계 |            |       |    | 5,893       | 5,873       |     |      |       |    |            |    |

완도군 고시 제2013-21호

완도 군계획시설(항만시설)사업 실시계획 인가 고시

1. 2014년 완도해조류 엑스포 성공적인 행사개최를 위한 주제관 신축 관련으로 완도 군계획시설(항만시설)사업에 대하여 국토의 계획 및 이용에 관한 법률 제88조, 제91조 및 동법 시행령 제97조, 제100조의 규정에 의하여 다음과 같이 인가하고 고시합니다.
2. 관계 도서는 완도군청 전략산업과에 비치하고 일반인에게 보입니다.

2013. 3. 20

완도군수

■ 실시계획인가 고시내용

| 구 분<br>항 목             | 고 시 내 용   | 비고   |
|------------------------|---|------|
| 1. 사업시행 위치             | · 완도군 완도읍 가용리 1100 일원   |      |
| 2. 사업종류 및 명칭           | · 사업 종류 : 완도수산생명산업지원complex<br>(미래관)건립공사<br>· 사업 명칭 : 완도 군계획시설(항만시설)사업          |      |
| 3. 사업면적 또는 규모          | · 건축면적 : 기정 : 579.89㎡, 변경 : 2,514.84㎡<br>· 연 면 적 : 기정 : 714.48㎡, 변경 : 2,074.35㎡ | 변경사항 |
| 4. 사업시행자 주소 및 성명       | · 주소 : 완도군 완도읍 청해진남로 51<br>· 성명 : 완도군수  |      |
| 5. 사업착수 및 준공예정일        | · 사업착수일 : 2013. 3. (실시계획인가일)<br>· 준공예정일 : 2014. 12. 31                          |      |
| 6. 사용 또는 수용할 토지 등 세목조서 | · 다음  |      |
| 7. 실시계획 관계도서           | · 게재생략(완도군청 전략산업과 비치)   |      |
| 8. 인가조건                | · 게재생략  |      |
| 9. 기타 문의               | · 전화 061-550-5116(전략산업과)  |      |

사용 또는 수용할 토지조서

| 지번       | 지목 | 공부상<br>면적(㎡) | 편입면적<br>(㎡) | 소유자 |       | 소유자<br>이외의<br>관리 | 비고 |
|----------|----|--------------|-------------|-----|-------|------------------|----|
|          |    |              |             | 주소  | 성명    |                  |    |
| 가용리 1100 | 잡  | 21,390       | 1,608       |     | 국토해양부 |                  |    |
| 군내리 1443 | 잡  | 24,087       | 4,539       |     | 국토해양부 |                  |    |
| 소계       |    | 45,477       | 6,147       |     |       |                  |    |

전라남도 친환경 농산물 음식점 인증 및 관리지침 일부개정지침을 다음과 같이 발령한다.

2013. 3. 20

전라남도지사 박준영

전라남도 예규 제1040호

전라남도 친환경 농산물 음식점 인증 및 관리지침 일부개정지침

전라남도 친환경 농산물 음식점 인증 및 관리지침 일부를 다음과 같이 개정한다.

제명 “전라남도 친환경 농산물 음식점 인증 및 관리지침”을 “전라남도 친환경음식점 인증 및 관리지침”으로 한다.

제1조 중 “친환경농업육성법 제6조제2항제6호 규정에 의하여 친환경농산물을 이용하는 일반음식점”을 “「친환경농어업 육성 및 유기식품 등의 관리·지원에 관한 법률」 제2조 규정에 따른 친환경농수산물을 식재료로 사용하는 음식점”으로, “친환경농산물”을 “친환경농수산물”로 한다.

제2조제1호를 다음과 같이 한다.

1. “친환경농수산물”이란 「친환경농어업 육성 및 유기식품 등의 관리·지원에 관한 법률」 제2조제2호부터 제4호에 규정된 유기농수산물과 무농약 농산물, 무항생제 축산물, 무항생제 수산물 및 활성처리제 비사용 수산물, 유기가공식품을 말한다. (단, 저농약농산물은 ’15.12.31까지 인증받은 것을 말한다.)

제2조제2호를 다음과 같이 한다.

2. “인증품”이란 「친환경농어업 육성 및 유기식품 등의 관리·지원에 관한 법률」 제19조 및 제34조 규정에 따라 인증기관으로부터 유기식품 또는 무농약 수산물 인증을 받은 것을 말한다. 다만, 수입농산물은 제외한다.

제2조제3호 중 “”친환경농산물 음식점”이라 함은 일정량의 인증품을”을 “”친환경음식점”이란 제2호의 인증품을 일정량”으로 하고, 같은 조 제4호 중 “”채소”라 함은”을 “”채소”란”으로, “상태로 구입한 채소만”을 “자연 상태의 식재료”로 하며, 같은 조 제5호 중 “”음식문화개선추진위원회”(이하 “위원회”라 한다)라 함은”을 “”음식문화개선추진위원회”(이하 “위원회”라 한다)란”으로, “의거”를 “따라”로 한다.

제3조를 다음과 같이 한다.

제3조(대상업소) 친환경음식점 인증을 받을 수 있는 업소는 일반음식점 영업신고 또는 영업개시 후 6개월이 지나야 한다.

제4조제1항을 다음과 같이 한다.

- ① 친환경음식점으로 인정받기 위해서는 최근 6개월간 월 평균 70%이상 친환경 인증품을 식재료로 사용한 실적이 있는 음식점으로서 다음 각 호와 같이 구분한다.

1. 친환경 쌀·채소 사용음식점
2. 친환경 쌀·채소·축산물 사용음식점

제4조제2항 각 호 외의 부분 중 “친환경농산물 음식점”을 “친환경음식점”으로 하고, 같은 항 제1호 중 “주요관광지(고궁, 문화유적지, 공원”을 “주요관광지(국·도립공원, 문화유적지”로 하며, 같은 항 제2호를 다음과 같이 한다.

2. 관광호텔, 숙박업소 주변, 유명 특산물산지 주변, 생태공원 주변

제4조에 제3항을 다음과 같이 신설한다.

- ③ 제1항에 따른 인증품 사용실적 확인은 구입영수증, 거래내역서 등에 의하여, 자가 생산의 경우 인증기관의 인증확인서로 갈음할 수 있다.

제5조제1항 중 “친환경농산물 음식점”을 “친환경음식점”으로, “의한”을 “따른”으로 하고, 같은 조 제7항 중 “의거”를 “따라”로, “친환경농산물 음식점”을 각각 “친환경음식점”으로 하며, 같은 조 제8항, 제10항 중 “친환경농산물 음식점”을 각각 “친환경음식점”으로 한다.

제6조 중 “친환경농산물 음식점”을 “친환경음식점”으로 한다.

제7조의 제목 “(친환경농산물 음식점의 책무)”를 “(친환경음식점의 책무)”로 하고, 본문 중 “친환경농산물 음식점”을 “친환

[illegible]

※ 일련번호는 연도별 일련번호 (연도-0)로 한다.

| 단체명                      | 변경<br>구분 | 변경 내역                   |                                 | 비고 |
|--------------------------|----------|-------------------------|---------------------------------|----|
|                          |          | 당 초                     | 변 경                             |    |
| 한국향토사랑<br>청소년봉사단<br>전남연맹 | 대표자      | 이 경 희                   | 강 대 의                           |    |
| 목포환경운동연합                 | 대표자      | 백 동 진                   | 배 민 수                           |    |
| 전남사회적기업<br>협의회           | 대표자      | 김 범 석                   | 박 복 희                           |    |
|                          | 소재지      | 전남 보성군 벌교읍<br>조정래길 2-11 | 전남 순천시 북문길 40,<br>웃장 C동 2층(동외동) |    |



목포시 고시 제2013-33호

목포 도시계획시설(고하도유원지) 사업  
실시계획(변경)인가 고시

1. 목포시 고시 제2008-47호(2008. 06. 27.) 및 목포시 고시 제2011-62호(2011. 08. 12.), 목포시 고시 제2012-71호(2012. 04. 27.)로 실시계획(변경)인가 고시된 도시계획시설(유원지) 사업의 준공예정일과 토지분할 측량에 따른 지번 및 편입면적이 변경되어 국토의 계획 및 이용에 관한 법률 제88조 및 제91조, 같은 법 시행령 제97조 및 제100조 규정에 의거 아래와 같이 실시계획(변경)인가 고시합니다.
2. 관계도서는 목포시청 관광사업과/도시계획과에 비치하고 일반인 및 이해관계인에게 보입니다.

2013. 3. 20

목포시장

■ 실시계획(변경)인가 내용

| 구 분                    | 고 시 내 용  | 비고   |
|------------------------|--|------|
| 항 목                    |  |      |
| 1. 사업시행 위치             | · 목포시 달동 753-4번지 일원(고하도)   | 변경없음 |
| 2. 사업종류 및 명칭           | · 사업종류 : 목포 도시계획시설(유원지)사업<br>· 사업명칭 : 고하도 유원지 조성사업   | 변경없음 |
| 3. 사업면적 또는 규모          | · 부지면적 : 2,209,345㎡ 중 금회사업분 203,752㎡<br>· 건축면적 : 555.36㎡<br>· 연 면 적 : 925.72㎡<br>- 관리동 : 369.36㎡<br>- 야외화장실 : 67.0㎡<br>- 세면장/취사장 : 120.0㎡<br>· 부분별시설 : 교양시설(42,843㎡),<br>조경시설(32,451㎡),<br>관리시설(128,152㎡),<br>편익시설(306㎡) | 변경없음 |
| 4. 사업 시행자의 주소 및 성명     | · 주 소 : 목포시 양을로 203(용당동 1188-2)<br>· 성 명 : 목포시장(관광사업과장)  | 변경없음 |
| 5. 사업착수 및 준공예정일        | · 사업착수일 : 2008. 06. 27.<br>· 준공예정일 : 당초 2013.12. 31.<br>변경 2015. 12. 31.   | 변 경  |
| 6. 사용 또는 수용할 토지 등 세목조서 | · 다음(7차분)  | 변 경  |
| 7. 실시계획 관계도서           | · 게재생략   | 변경없음 |
| 8. 실시계획 공고 (완료)        | · 공고기간 : 2013. 02. 20. ~<br>2013. 03. 06.(14일간)<br>· 열람장소 : 목포시청 관광사업과   | 의견없음 |
| 9. 기타 문의               | · 전화 061-270-8217(관광사업과)<br>· 전화 061-270-3447(도시계획과)   |      |

고하도 유원지 조성공사 편입토지조서

| 일련<br>번호 | 토 지 조 서 |      |          | 지목 | 지적면적(㎡)  |          | 편입면적(㎡) |          | 소 유 자 |              | 이해관계인 |     | 비고 |
|----------|---------|------|----------|----|----------|----------|---------|----------|-------|--------------|-------|-----|----|
|          | 동명      | 원지번  | 분할<br>지번 |    | 원면적      | 분할면적     | 당초      | 변경       | 주 소   | 성 명          | 주 소   | 성 명 |    |
| 계        | 34필지    |      |          |    | 71,832   | 71,831.9 | 20,108  | 17,750.1 |       |              |       |     |    |
| 1        | 달동      | 1332 | 1332     | 공  | 40,819.9 | 32,605.2 | 9,533   | -        |       | 국(국토<br>해양부) |       |     |    |
|          |         |      | 1332-1   | 공  |          | 1,166.9  |         | 1,166.9  |       |              |       |     |    |
|          |         |      | 1332-2   | 공  |          | 2,459.6  |         | 2,459.6  |       |              |       |     |    |
|          |         |      | 1332-3   | 공  |          | 289.4    |         | -        |       |              |       |     |    |

| 일련<br>번호 | 토 지 조 서 |        |          | 지목 | 지적면적(㎡)  |         | 편입면적(㎡) |         | 소 유 자   |              | 이해관계인 |     | 비고 |
|----------|---------|--------|----------|----|----------|---------|---------|---------|---|--------------|-------|-----|----|
|          | 동명      | 원지번    | 분할<br>지번 |    | 원면적      | 분할면적    | 당초      | 변경      | 주 소   | 성 명          | 주 소   | 성 명 |    |
| 1        | 달동      | 1332   | 1332-4   | 공  | 40,819.9 | 156.5   | 9,533   | -       |   | 국(국토<br>해양부) |       |     |    |
|          |         |        | 1332-5   | 공  |          | 3,771.6 |         | 3,771.6 |   |              |       |     |    |
|          |         |        | 1332-6   | 공  |          | 39.3    |         | -       |   |              |       |     |    |
|          |         |        | 1332-7   | 공  |          | 30.3    |         | -       |   |              |       |     |    |
|          |         |        | 1332-8   | 공  |          | 301.1   |         | -       |   |              |       |     |    |
| 2        | 달동      | 802-2  | 802-2    | 전  | 1,603    | 1,498.0 | 94      | -       |   |              |       |     |    |
|          |         |        | 802-29   | 전  |          | 105.0   |         | 105.0   |   |              |       |     |    |
| 3        | 달동      | 811    | 811      | 임  | 529      | 165.0   | 225     | -       | 전남 무안군<br>일로읍 감둔길<br>57-28<br>(감둔리<br>533-1)                    | 박경진          |       |     |    |
|          |         |        | 811-8    | 임  |          | 224.0   |         | 224.0   |   |              |       |     |    |
|          |         |        | 811-9    | 임  |          | 140.0   |         | -       |   |              |       |     |    |
| 4        | 달동      | 811-2  | 811-2    | 전  | 790      | 748.0   | 42      | -       | 전남 무안군<br>일로읍 감둔길<br>57-28<br>(감둔리<br>533-1)                    | 박경진          |       |     |    |
|          |         |        | 811-10   | 전  |          | 42.0    |         | 42.0    |   |              |       |     |    |
| 5        | 달동      | 811-4  | 811-4    | 전  | 1,616    | 925.0   | 248     | -       | 전남 무안군<br>일로읍 감둔길<br>57-28<br>(감둔리<br>533-1)                    | 박경진          |       |     |    |
|          |         |        | 811-11   | 전  |          | 67.0    |         | 67.0    |   |              |       |     |    |
|          |         |        | 811-12   | 전  |          | 164.0   |         | -       |   |              |       |     |    |
|          |         |        | 811-13   | 전  |          | 140.0   |         | 140.0   |   |              |       |     |    |
|          |         |        | 811-14   | 전  |          | 320.0   |         | -       |   |              |       |     |    |
| 6        | 달동      | 811-7  | 811-7    | 전  | 126      | 94.0    | 34      | -       |   | 국(기획<br>재정부) |       |     |    |
|          |         |        | 811-15   | 전  |          | 32.0    |         | 32.0    |   |              |       |     |    |
| 7        | 달동      | 812-1  | 812-1    | 전  | 668      | 471.0   | 129     | -       | 광주광역시<br>남구 서문대로<br>764(주월동<br>1199-7, 라인<br>가든아파트)<br>2동 1502호 | 나양형          |       |     |    |
|          |         |        | 812-57   | 전  |          | 197.0   |         | 197.0   |   |              |       |     |    |
| 8        | 달동      | 812-2  | 812-2    | 전  | 2,512    | 1,148.0 | 1,175   | -       | 목포시 달동<br>780번지   | 박연자          |       |     |    |
|          |         |        | 812-58   | 전  |          | 1,328.0 |         | 1,175.0 |   |              |       |     |    |
|          |         |        | 812-59   | 전  |          | 36.0    |         | -       |   |              |       |     |    |
| 9        | 달동      | 812-3  | 812-3    | 전  | 4,433    | 3,902.0 | 498     | -       | 전남 무안군<br>일로읍 감둔길<br>57-28<br>(감둔리<br>533-1)                    | 박경진          |       |     |    |
|          |         |        | 812-60   | 전  |          | 368.0   |         | 368.0   |   |              |       |     |    |
|          |         |        | 812-61   | 전  |          | 31.0    |         | 31.0    |   |              |       |     |    |
|          |         |        | 812-62   | 전  |          | 132.0   |         | 132.0   |   |              |       |     |    |
| 10       | 달동      | 812-16 | 812-16   | 전  | 291      | 114.0   | 157     | -       | 목포시 상동로<br>26번길 6-4<br>(상동 756-6)                               | 김득만          |       |     |    |
|          |         |        | 812-63   | 전  |          | 153.0   |         | 153.0   |   |              |       |     |    |
|          |         |        | 812-64   | 전  |          | 24.0    |         | -       |   |              |       |     |    |

| 일련<br>번호 | 토 지 조 서 |        |          | 지목 | 지적면적(㎡) |         | 편입면적(㎡) |       | 소 유 자   |                    | 이해관계인   |     | 비고       |
|----------|---------|--------|----------|----|---------|---------|---------|-------|---|--------------------|---|-----|----------|
|          | 동명      | 원지번    | 분할<br>지번 |    | 원면적     | 분할면적    | 당초      | 변경    | 주 소   | 성 명                | 주 소   | 성 명 |          |
| 11       | 달동      | 812-17 | 812-17   | 전  | 347     | 322.0   | -       | -     | 서울특별시<br>양천구 목동로<br>212(목동 925)<br>목동신시가지<br>아파트<br>718동 305호 | 정재중                | 전북<br>전주시<br>덕진구<br>거북바우<br>3길 13<br>(금암동<br>1564)<br>금암<br>아파트<br>8동<br>403호 | 김상현 | 근저<br>당권 |
|          |         |        | 812-65   | 전  |         | 25.0    |         |       |   |                    |   |     |          |
| 12       | 달동      | 812-19 | 812-19   | 전  | 113     | 17.0    | 73      | -     |   | 국(기획<br>재정부)       |   |     |          |
|          |         |        | 812-66   | 전  |         | 67.0    |         | 67.0  |   |                    |   |     |          |
|          |         |        | 812-67   | 전  |         | 29.0    |         | -     |   |                    |   |     |          |
| 13       | 달동      | 812-20 | 812-20   | 잡  | 181     | 153.0   | 33      | -     |   | 국(기획<br>재정부)       |   |     |          |
|          |         |        | 812-68   | 잡  |         | 28.0    |         | 28.0  |   |                    |   |     |          |
| 14       | 달동      | 812-27 | 812-27   | 답  | 220     | 219.0   | 3       | -     |   | 국(기획<br>재정부)       |   |     |          |
|          |         |        | 812-69   | 답  |         | 1.0     |         | 1.0   |   |                    |   |     |          |
| 15       | 달동      | 812-28 | 812-28   | 답  | 202     | 167.0   | 32      | -     |   | 국(기획<br>재정부)       |   |     |          |
|          |         |        | 812-70   | 답  |         | 35.0    |         | 35.0  |   |                    |   |     |          |
| 16       | 달동      | 812-35 | 812-35   | 답  | 218     | 183.0   | 49      | -     |   | 국(기획<br>재정부)       |   |     |          |
|          |         |        | 812-71   | 답  |         | 35.0    |         | 35.0  |   |                    |   |     |          |
| 17       | 달동      | 812-36 | 812-36   | 도로 | 1,782   | 1,560.0 | 221     | -     |   | 국(농림<br>수산<br>식품부) |   |     |          |
|          |         |        | 812-72   | 도로 |         | 169.0   |         | 169.0 |   |                    |   |     |          |
|          |         |        | 812-73   | 도로 |         | 53.0    |         | 53.0  |   |                    |   |     |          |
| 18       | 달동      | 812-41 | 812-41   | 답  | 214     | 100.0   | 90      | -     |   | 국(기획<br>재정부)       |   |     |          |
|          |         |        | 812-74   | 답  |         | 114.0   |         | 114.0 |   |                    |   |     |          |
| 19       | 달동      | 812-44 | 812-44   | 답  | 201     | 155.0   | 46      | -     |   | 국(기획<br>재정부)       |   |     |          |
|          |         |        | 812-75   | 답  |         | 46.0    |         | 46.0  |   |                    |   |     |          |
| 20       | 달동      | 812-49 | 812-49   | 답  | 204     | 129.0   | 59      | -     |   | 국(기획<br>재정부)       |   |     |          |
|          |         |        | 812-76   | 답  |         | 75.0    |         | 75.0  |   |                    |   |     |          |
| 21       | 달동      | 812-55 | 812-55   | 답  | 203     | 143.0   | 66      | -     |   | 국(기획<br>재정부)       |   |     |          |
|          |         |        | 812-77   | 답  |         | 60.0    |         | 60.0  |   |                    |   |     |          |
| 22       | 달동      | 812-56 | 812-56   | 답  | 239     | 147.0   | 99      | -     |   | 국(기획<br>재정부)       |   |     |          |
|          |         |        | 812-78   | 답  |         | 92.0    |         | 92.0  |   |                    |   |     |          |
| 23       | 달동      | 813-1  | 813-1    | 답  | 1,131   | 1,063.0 | 180     | -     | 광주광역시<br>동구 산수길<br>27번길 24-1<br>(산수동<br>456-6)                | 윤금숙                |   |     |          |
|          |         |        | 813-6    | 답  |         | 68.0    |         | 68.0  |   |                    |   |     |          |

| 일련<br>번호 | 토 지 조 서 |        |          | 지목 | 지적면적(㎡) |         | 편입면적(㎡) |         | 소 유 자   |              | 이해관계인  |     | 비고       |
|----------|---------|--------|----------|----|---------|---------|---------|---------|---|--------------|--|-----|----------|
|          | 동명      | 원지번    | 분할<br>지번 |    | 원면적     | 분할면적    | 당초      | 변경      | 주 소   | 성 명          | 주 소  | 성 명 |          |
| 24       | 달동      | 813-3  | 813-3    | 전  | 1,997   | 164.0   | 1,500   | -       | 서울특별시<br>양천구 목동로<br>212(목동 925)<br>목동신시가지<br>아파트<br>718동 305호 | 정재중          | 전북<br>전주시<br>덕진구<br>거북바우<br>3길13<br>(금암동<br>1564)<br>금암<br>아파트<br>8동<br>403호 | 김상현 | 근저<br>당권 |
|          |         |        | 813-7    | 전  |         | 1,282.0 |         | 1,282.0 |   |              |  |     |          |
|          |         |        | 813-8    | 전  |         | 551.0   |         | -       |   |              |  |     |          |
| 25       | 달동      | 815-6  | 815-6    | 대  | 83      | 58.0    | 11      | -       | 목포시 고하도<br>길 16<br>(달동 815-5)                                 | 김종호          |  |     |          |
|          |         |        | 815-13   | 대  |         | 25.0    |         | 25.0    |   |              |  |     |          |
| 26       | 달동      | 907    |          | 답  | 1,208   | 1,208.0 | 167     | 167.0   | 목포시 고하도<br>안길 107<br>(달동 830-3)                               | 김영옥          |  |     | 신규       |
| 27       | 달동      | 908    |          | 답  | 3,123   | 3,123.0 | 402     | 402.0   | 목포시 고하도<br>안길 107<br>(달동 830-4)                               | 김영옥          |  |     | 신규       |
| 28       | 달동      | 929    |          | 잡  | 833     | 833.0   | 833     | 833.0   |   | 목포시          |  |     | 신규       |
| 29       | 달동      | 929-1  |          | 답  | 870     | 870.0   | 870     | 870.0   |   | 목포시          |  |     | 신규       |
| 30       | 달동      | 930    |          | 잡  | 2,017   | 2,017.0 | 2,017   | 2,017.0 |   | 목포시          |  |     | 신규       |
| 31       | 달동      | 953    |          | 답  | 1,491   | 1,491.0 | 614     | 614.0   | 목포시 달동<br>802-9   | 노동식          |  |     | 신규       |
| 32       | 달동      | 956    |          | 잡  | 1,309   | 1,309.0 | 350     | 350.0   |   | 목포시          |  |     | 신규       |
| 33       | 달동      | 780-28 |          | 대  | 79      | 79.0    | 79      | 79.0    | 목포시 고하도<br>안길 2<br>(달동 780-28)                                | 김광철          |  |     | 신규       |
| 34       | 달동      | 785    |          | 대  | 179     | 179.0   | 179     | 179.0   |   | 국(기획<br>재정부) |  |     | 신규       |

지장물조서

| 일련<br>번호 | 소재지 |        | 물건의<br>종류 | 구조 및<br>규격 | 실제<br>이용<br>상황 | 건축<br>면적<br>(㎡) | 편입<br>면적<br>(㎡) | 소유자                           |     | 관계인 |    | 비고 |
|----------|-----|--------|-----------|------------|----------------|-----------------|-----------------|-------------------------------|-----|-----|----|----|
|          | 동   | 지번     |           |            |                |                 |                 | 주 소                           | 성명  | 주소  | 성명 |    |
| 합 계      |     |        |           |            |                |                 | 526.6           |                               |     |     |    |    |
| 1        | 달동  | 780-28 | 건물        | 블록<br>스레트  | 주택             | 42.5            | 42.5            | 목포시<br>고하도안길 2<br>(달동 780-28) | 김광철 |     |    |    |
|          |     |        | 건물        | 블록<br>스레트  | 주택             | 14.8            | 14.8            |                               |     |     |    |    |
|          |     |        | 부속사       | 석축<br>스레트  | 화장실            | 5.5             | 5.5             |                               |     |     |    |    |
|          |     |        | 부속사       | 블록<br>스레트  | 보일러<br>실       | 5.0             | 5.04            |                               |     |     |    |    |
|          |     |        | 기타        | 콘크<br>리트   | 장독대            | 3.0             | 3               |                               |     |     |    |    |
|          |     |        | 수목        | 기타         | 기타             | 1식              | 1식              |                               |     |     |    | 8주 |
| 2        | 달동  | 785    | 건물        | 블록<br>함석   | 주택             | 64.0            | 64.01           | 목포시<br>고하도길 137<br>(달동 785)   | 오만석 |     |    |    |
|          |     |        | 건물        | 석축<br>스레트  | 주택             | 22.6            | 22.6            |                               |     |     |    |    |
|          |     |        | 부속사       | 목조<br>함석   | 창고             | 39.4            | 39.4            |                               |     |     |    |    |
|          |     |        | 부속사       | 블록<br>함석   | 창고             | 9.9             | 9.9             |                               |     |     |    |    |
|          |     |        | 부속사       | 목조<br>함석   | 축사             | 19.0            | 19.0            |                               |     |     |    |    |
|          |     |        | 기타        | 함석         | 가추             | 13.9            | 13.9            |                               |     |     |    |    |

| 일련<br>번호 | 소재지 |     | 물건의<br>종류 | 구조 및<br>규격 | 실제<br>이용<br>상황 | 건축<br>면적<br>(㎡) | 편입<br>면적<br>(㎡) | 소유자                         |     | 관계인 |    | 비고   |
|----------|-----|-----|-----------|------------|----------------|-----------------|-----------------|-----------------------------|-----|-----|----|------|
|          | 동   | 지번  |           |            |                |                 |                 | 주 소                         | 성명  | 주소  | 성명 |      |
| 2        | 달동  | 785 | 기타        | 합석         | 가추             | 12.5            | 12.5            | 목포시<br>고하도길 137<br>(달동 785) | 오만석 |     |    |      |
|          |     |     | 기타        | 블록         | 화단             | 12.7            | 12.7            |                             |     |     |    |      |
|          |     |     | 기타        | 블록         | 화단             | 4.7             | 4.7             |                             |     |     |    |      |
|          |     |     | 기타        | 벽돌         | 담장             | 9.4             | 9.4             |                             |     |     |    |      |
|          |     |     | 기타        | 벽돌         | 담장             | 36.9            | 36.9            |                             |     |     |    |      |
|          |     |     | 기타        | 사시         | 대문             | 1식              | 1식              |                             |     |     |    |      |
|          |     |     | 기타        | 돌          | 담장             | 5.76            | 5.76            |                             |     |     |    |      |
|          |     |     | 기타        | 목조         | 울타리            | 100.0           | 100.0           |                             |     |     |    |      |
|          |     |     | 기타        |            | 마당             | 100.0           | 100.0           |                             |     |     |    |      |
|          |     |     | 기타        | 목조<br>합석   | 축사             | 5.0             | 5.0             |                             |     |     |    |      |
|          |     |     | 수목        | 기타         | 기타             | 1식              | 1식              |                             |     |     |    | 159주 |

나주시 고시 제2013-38호

나주 도시계획시설(유수지)사업 실시계획(변경)인가 고시

나주시 산포면 내거리 542번지 일원 산포내기 재해위험지구 정비사업을 위한 도시계획시설(유수지)사업의 유수지 경계부 분 할측량 결과 및 일부구간 제적, 세부시설계획을 변경에 대하여 「국토의 계획 및 이용에 관한 법률」 제88조, 제91조, 같은법 시행령 제97조, 제100조, 「전라남도 사무위임조례」 제2조의 규정 에 의거 다음과 같이 도시계획시설사업 실시계획(변경)인가 고 시합니다.

2013. 3. 20

나주시장

1. 사업시행지의 위치
- 위 치 : 전남 나주시 산포면 내거리 542번지 일원
2. 사업의 종류 및 명칭
- 사업의 종류 : 나주 도시계획시설(유수지)사업
- 명 칭 : 산포내기 재해위험지구 정비사업
3. 사업의 규모 및 면적

| 시설명                | 사업면적(㎡) |        | 사 업 개 요  |   | 비고 |
|--------------------|---------|--------|--|---|----|
|                    | 기정      | 변경     | 기 정  | 변 경   |    |
| 유수지<br>(배수<br>펌프장) | 18,320  | 17,969 | · 우수저류시설 : 14,020㎡<br>· 배수펌프장1동 : 1,240㎡<br>· 녹지 : 2,185㎡<br>· 유지관리도로 : 875㎡<br>(L=246m, B=3m)<br>· 가동보 1개소(L=20m) | · 우수저류시설 : 12,564㎡<br>· 배수펌프장1동 : 2,480㎡<br>· 녹지 : 2,180㎡<br>· 유지관리도로 : 745㎡<br>(L=248m, B=3m)<br>· 가동보 1개소<br>(w4.8m×h2m×8문) |    |

4. 사업시행자의 성명 및 주소
- 성 명 : 나주시장(재난관리과장)
- 주 소 : 전라남도 나주시 시청길 22(송월동 1100번지)
5. 사업착수 및 준공예정일
- 당 초 : 2010. 12. 31. ~ 2012. 12. 31.
- 변 경 : 2010. 12. 31. ~ 2013. 4. 30.
6. 사용 또는 수용할 토지 등 세목조서 : 다음
7. 실시계획 관계도서 : 게재생략(나주시 도시재생과 및 재난관 리과에 비치)

8. 인가조건 : 게재생략
9. 기타 자세한 사항은 나주시청 도시재생과(☎ 061-339-8975) 및 재난관리과(☎ 061-339-8474)로 문의하여 주시기 바랍니다.

사용 또는 수용할 토지 등 세목조서

| 연번  | 소재지 | 지번                | 지 목        |    | 공부상 면적<br>(㎡) |        | 편입면적(㎡) |        | 소유자   |            | 이해관계인 |    | 소유권<br>이외의<br>권리의<br>종류와<br>내용 | 비고 |
|-----|-----|-------------------|------------|----|---------------|--------|---------|--------|-------|------------|-------|----|--------------------------------|----|
|     |     |                   | 기정         | 변경 | 기정            | 변경     | 기정      | 변경     | 성명    | 주소         | 성명    | 주소 |                                |    |
| 총 계 |     | 22<br>필지          |            |    | 34,137        | 18,054 | 18,320  | 17,969 |       |            |       |    |                                |    |
| 1   | -   | 나주시<br>산포면<br>내거리 | 524-<br>1  | 답  | -             | 212    | -       | 6      | -     | -          | -     | -  | -                              |    |
| 2   | 1   | 나주시<br>산포면<br>내거리 | 540-<br>1  | 전  | 잡             | 4      | 4       | 4      | 4     | 국<br>(기재부) | -     | -  | -                              |    |
| 3   | 2   | 나주시<br>산포면<br>내거리 | 540-<br>2  | 답  | 잡             | 1,147  | 1,147   | 1,147  | 1,147 | 나주시        | -     | -  | -                              |    |
| 4   | 3   | 나주시<br>산포면<br>내거리 | 540-<br>4  | 도  | 잡             | 46     | 46      | 46     | 46    | 나주시        | -     | -  | -                              |    |
| 5   | 4   | 나주시<br>산포면<br>내거리 | 540-<br>5  | 답  | 잡             | 10     | 10      | 10     | 10    | 나주시        | -     | -  | -                              |    |
| 6   | 5   | 나주시<br>산포면<br>내거리 | 540-<br>6  | 답  | 잡             | 13     | 13      | 13     | 13    | 나주시        | -     | -  | -                              |    |
| 7   | 6   | 나주시<br>산포면<br>내거리 | 540-<br>7  | 도  | 잡             | 66     | 66      | 66     | 66    | 나주시        | -     | -  | -                              |    |
| 8   | 7   | 나주시<br>산포면<br>내거리 | 540-<br>8  | 도  | 도             | 13     | 13      | 13     | 13    | 나주시        | -     | -  | -                              |    |
| 9   | 8   | 나주시<br>산포면<br>내거리 | 540-<br>13 | 전  | 잡             | 36     | 36      | 36     | 36    | 국<br>(기재부) | -     | -  | -                              |    |
| 10  | 9   | 나주시<br>산포면<br>내거리 | 540-<br>14 | 답  | 잡             | 366    | 366     | 366    | 366   | 나주시        | -     | -  | -                              |    |
| 11  | -   | 나주시<br>산포면<br>내거리 | 541        | 잡  | -             | 1,679  | -       | 4      | -     | -          | -     | -  | -                              |    |
| 12  | 10  | 나주시<br>산포면<br>내거리 | 542        | 전  | 잡             | 6,747  | 6,698   | 6,725  | 6,698 | 나주시        | -     | -  | -                              |    |
| 13  | -   | 나주시<br>산포면<br>내거리 | 543        | 전  | -             | 327    | -       | 5      | -     | 나주시        | -     | -  | -                              |    |
| 14  | 11  | 나주시<br>산포면<br>내거리 | 544-<br>1  | 전  | 잡             | 714    | 40      | 60     | 40    | 나주시        | -     | -  | -                              |    |
| 15  | 12  | 나주시<br>산포면<br>내거리 | 544-<br>2  | 전  | 잡             | 830    | 763     | 785    | 763   | 나주시        | -     | -  | -                              |    |
| 16  | 13  | 나주시<br>산포면<br>내거리 | 545-<br>1  | 전  | 잡             | 1,670  | 1,670   | 1,670  | 1,670 | 나주시        | -     | -  | -                              |    |
| 17  | 14  | 나주시<br>산포면<br>내거리 | 545-<br>2  | 전  | 잡             | 651    | 373     | 393    | 373   | 나주시        | -     | -  | -                              |    |
| 18  | 15  | 나주시<br>산포면<br>내거리 | 545-<br>4  | 전  | 잡             | 82     | 82      | 82     | 82    | 나주시        | -     | -  | -                              |    |
| 19  | 16  | 나주시<br>산포면<br>내거리 | 546        | 전  | 잡             | 1,031  | 1,031   | 1,031  | 1,031 | 나주시        | -     | -  | -                              |    |



| 연번 | 소재지         | 지번     | 지 목 |    | 공부상 면적<br>(㎡) |       | 편입면적(㎡) |       | 소유자        |    | 이해관계인 |    | 소유권<br>이외의<br>관리의<br>종류와<br>내용 | 비고          |
|----|-------------|--------|-----|----|---------------|-------|---------|-------|------------|----|-------|----|--------------------------------|-------------|
|    |             |        | 기정  | 변경 | 기정            | 변경    | 기정      | 변경    | 성명         | 주소 | 성명    | 주소 |                                |             |
| 20 | 나주시 산포면 내기리 | 549    | 전   | 잡  | 972           | 972   | 972     | 972   | 나주시        | -  | -     | -  | -                              |             |
| 21 | 나주시 산포면 내기리 | 549-2  | 전   | 잡  | 76            | 76    | 76      | 76    | 나주시        | -  | -     | -  | -                              |             |
| 22 | 나주시 산포면 내기리 | 549-3  | 도   | 잡  | 179           | 179   | 179     | 179   | 국<br>(기재부) | -  | -     | -  | -                              |             |
| 23 | 나주시 산포면 내기리 | 549-4  | 전   | 잡  | 66            | 66    | 66      | 66    | 나주시        | -  | -     | -  | -                              |             |
| 24 | 나주시 산포면 내기리 | 899-12 | 답   | -  | 64            | -     | 2       | -     | 나주시        | -  | -     | -  | -                              |             |
| 25 | 나주시 산포면 내기리 | 899-34 | 전   | 잡  | 16,657        | 4,316 | 4,477   | 4,231 | 나주시        | -  | -     | -  | -                              | 899-31에서 분할 |
| 26 | 나주시 산포면 내기리 | 901-3  | 도   | 잡  | 479           | 87    | 86      | 87    | 국<br>(기재부) | -  | -     | -  | -                              |             |

보성군 고시 제2013-13호

보성 군관리계획(문화공원·공원조성계획) 변경(결정) 및 지형도면 고시

『국토의 계획 및 이용에 관한 법률』제30조, 『도시공원 및 녹지 등에 관한 법률』제16조의2에 의거 보성 군관리계획(문화공원 공원조성계획) 변경(결정) 고시하고, 『국토의 계획 및 이용에 관한 법률』제32조, 전라남도 사무위임 조례 제2조, 『토지이용규제기본법』제8조, 같은 법 시행령 제7조의 규정에 의거 지형도면 등을 고시합니다.

2013. 3. 20

보성군수

1. 보성 군관리계획(문화공원 공원조성계획)변경 결정 조서：다음
2. 보성 군관리계획(문화공원 공원조성계획)변경 결정 도면：계재 생략
3. 관계 도서는 보성군청 지역개발과, 문화관광과에 비치하고 일 반인에게 보입니다.

보성 군관리계획(문화공원 공원조성계획)변경 결정 조서

1. 용도지역·지구·구역 결정변경：변경없음
2. 군계획시설 결정(변경)조서

가. 공원

○ 공원 결정(변경) 총괄조서

| 구분    | 군관리계획 구역면적(㎡) |           |       |           | 시가화 구역 면적(㎡) |        |       |        |
|-------|---------------|-----------|-------|-----------|--------------|--------|-------|--------|
|       | 기 정           |           | 변 경 후 |           | 기 정          |        | 변 경 후 |        |
|       | 개소            | 면 적       | 개소    | 면 적       | 개소           | 면 적    | 개소    | 면 적    |
| 합 계   | 22            | 1,147,131 | 23    | 1157,021  | 16           | 57,784 | 16    | 57,784 |
| 근린공원  | 5             | 1,052,272 | 5     | 1,052,272 | -            | -      | -     | -      |
| 어린이공원 | 8             | 15,677    | 8     | 15,677    | 9            | 25,950 | 9     | 25,950 |
| 소공원   | 7             | 3,833     | 7     | 3,833     | 6            | 5,915  | 6     | 5,915  |
| 문화공원  | 2             | 75,349    | 3     | 85,239    | 1            | 25,919 | 1     | 25,919 |

○ 공원 결정(변경) 조서

| 구분 | 도면 표시<br>번호 | 시설명 | 시설의<br>세분 | 위 치                        | 면적(㎡) |         |       | 최초<br>결정일 | 비고 |
|----|-------------|-----|-----------|----------------------------|-------|---------|-------|-----------|----|
|    |             |     |           |                            | 기정    | 변경      | 변경후   |           |    |
| 신설 | ㉔           | 공원  | 문화<br>공원  | 보성군 회천면<br>영천리<br>729번지 일원 | -     | 증)9,890 | 9,890 | -         |    |

○ 공원 변경 사유서

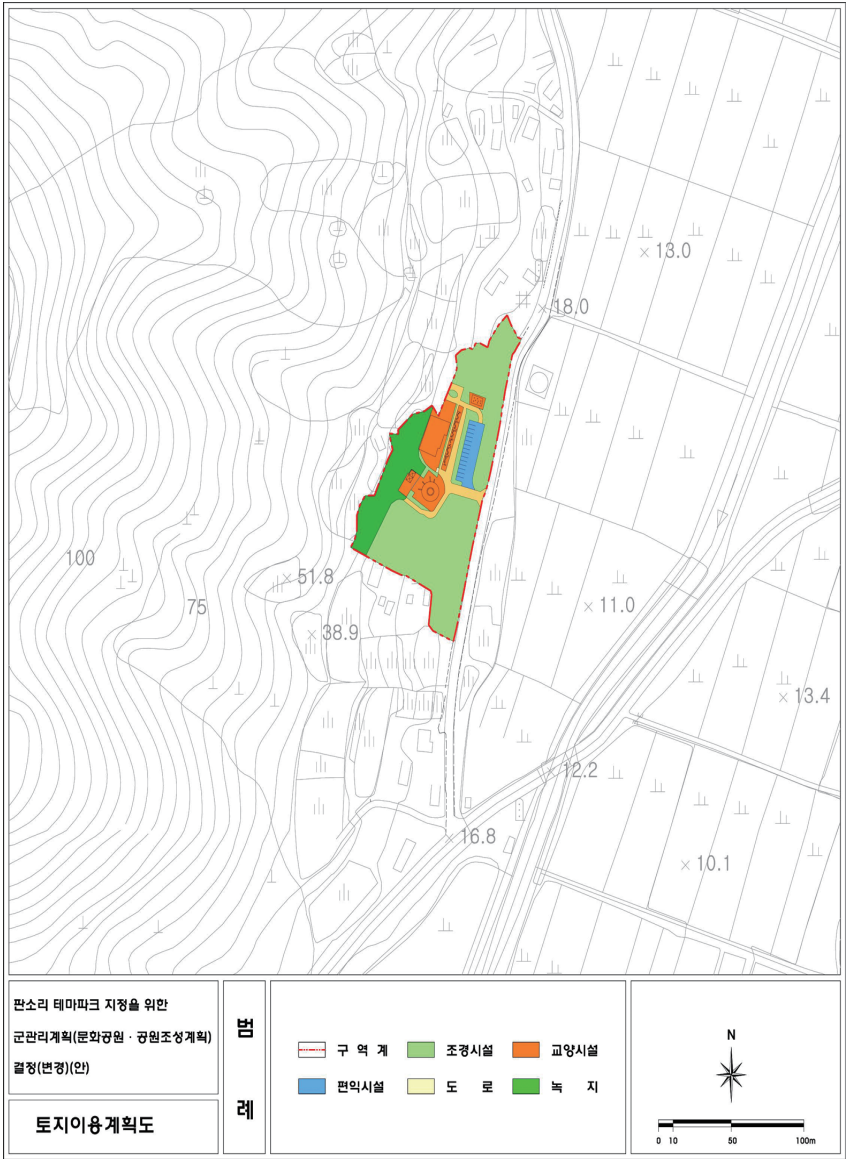
| 도면표시<br>번 호 | 시설명 | 변 경 내 용                  | 변 경 사 유   |
|-------------|-----|--------------------------|---|
| ㉔           | 공원  | · 문화공원 신설<br>- 면적：9,890㎡ | · 소정당(성창순판소리에술관)을 중<br>심으로 판소리 테마파크를 조성하<br>여, 보성소리문화를 계승 발전 시<br>키고 도시민의 전통문화 체험 관광<br>활성화를 위하여 공원 결정 변경 |

3. 토지이용계획 및 공원조성계획 결정(변경)조서

가. 토지이용계획

| 구분   | 부지면적(㎡) |          |       | 구성비<br>(%) | 비 고 |
|------|---------|----------|-------|------------|-----|
|      | 기정      | 변경       | 변경후   |            |     |
| 합계   | -       | 증) 9,890 | 9,890 | 100.0      |     |
| 조경시설 | -       | 증) 5,817 | 5,817 | 58.9       |     |
| 교양시설 | -       | 증) 1,268 | 1,268 | 12.8       |     |
| 편익시설 | -       | 증) 436   | 436   | 4.4        |     |
| 도로   | -       | 증) 804   | 804   | 8.1        |     |
| 녹지   | -       | 증) 1,565 | 1,565 | 15.8       |     |

[ 토지이용계획도 ]



나. 시설별 세부 결정조서(공원조성계획)

| 구분       | 변경<br>구분 | 도면표시<br>번호 | 시설의세분       | 부지<br>면적<br>(㎡) | 구성비<br>(%) | 건축물(㎡) |       | 건물<br>동수 | 비 고 |
|----------|----------|------------|-------------|-----------------|------------|--------|-------|----------|-----|
|          |          |            |             |                 |            | 바닥면적   | 연면적   |          |     |
|          | 신설       | 총 계        |             | 9,890           | 100.0      | 210.0  | 378.0 |          |     |
| 조경<br>시설 |          | A-1        | 조성녹지        | 5,812           | 58.8       |        |       |          |     |
|          |          | A-2        | 숫을대문        | 5               | 0.1        |        |       |          |     |
|          |          | 합계         |             | 5,817           | 58.9       |        |       |          |     |
| 교양<br>시설 |          | B-1        | 숫대마당        | 78              | 0.8        |        |       |          |     |
|          |          | B-2        | 소정당 정비      | 571             | 5.7        | 210.0  | 378.0 | 2        |     |
|          |          | B-3        | 관소리마당       | 115             | 1.2        |        |       |          |     |
|          |          | B-4        | 야외전시장       | 142             | 1.4        |        |       |          |     |
|          |          | B-5        | 서편제마당       | 362             | 3.7        |        |       |          |     |
|          |          | 합계         |             | 1,268           | 12.8       |        |       |          |     |
| 편의<br>시설 |          | C-1        | 주차장         | 436             | 4.4        |        |       |          |     |
|          |          | 합계         |             | 436             | 4.4        |        |       |          |     |
| 도로       |          | D-1        | 내부시설<br>연결로 | 694             | 7.0        |        |       |          |     |
|          |          | D-2        | 진입도로        | 110             | 1.1        |        |       |          |     |
|          |          | 합계         |             | 804             | 8.1        |        |       |          |     |
| 녹지       |          | E-1        | 원형녹지        | 1,565           | 15.8       |        |       |          |     |
|          |          | 합계         |             | 1,565           | 15.8       |        |       |          |     |

[ 조성계획도 ]



전라남도 고시 제2013-76호

’13년 기계화경작로 확·포장사업 시행계획 승인 고시

’13년도 기계화경작로 확·포장사업 대상지구에 대하여 농어촌 정비법 제9조 제7항의 규정에 의거 시행계획 승인 내역을 다음과 같이 고시합니다.

2013. 3. 20

전라남도지사

- 사업명 : ’13년 기계화경작로 확·포장사업
- 세부내역

| 시군 | 읍면 | 지구명  | 사업시행자 | 사업량(km) | 사업비(천원)   |           |         |           | 국고보조율(%) |
|----|----|------|-------|---------|-----------|-----------|---------|-----------|----------|
|    |    |      |       |         | 계         | 국비        | 도비      | 시군비       |          |
| 계  |    | 40지구 |       | 42.3    | 5,174,000 | 2,543,000 | 465,000 | 1,086,000 | 70       |
| 해남 |    | 10지구 |       | 9.00    | 1,000,000 | 700,000   | 90,000  | 201,000   | 70       |
|    | 마산 | 금자   | 군수    | 0.85    | 72,850    | 50,995    | 6,556   | 15,299    | 70       |
|    | 현산 | 만안   | 군수    | 0.53    | 48,210    | 33,747    | 4,339   | 10,124    | 70       |
|    | 황산 | 신정   | 군수    | 0.62    | 80,850    | 56,595    | 7,277   | 16,978    | 70       |
|    | 황산 | 연호   | 군수    | 0.59    | 42,860    | 30,002    | 3,857   | 9,001     | 70       |
|    | 옥천 | 청신   | 군수    | 1.02    | 200,210   | 140,147   | 18,019  | 42,044    | 70       |
|    | 송지 | 금강   | 군수    | 0.90    | 55,020    | 38,514    | 4,952   | 11,554    | 70       |
|    | 해남 | 해남   | 지사장   | 1.30    | 142,699   | 99,889    | 12,843  | 29,967    | 70       |
|    | 황산 | 황산   | 지사장   | 0.70    | 79,714    | 55,800    | 7,174   | 16,740    | 70       |
|    | 현산 | 현산   | 지사장   | 0.65    | 79,507    | 55,655    | 7,156   | 16,696    | 70       |
|    | 삼산 | 삼산   | 지사장   | 1.90    | 198,080   | 138,656   | 17,827  | 41,597    | 70       |
| 영암 |    | 5지구  |       | 3.60    | 714,000   | 500,000   | 64,000  | 150,000   | 70       |
|    | 시종 | 신학   | 군수    | 0.75    | 224,000   | 157,000   | 19,900  | 47,100    | 70       |
|    | 도포 | 향동   | 군수    | 0.70    | 126,500   | 88,550    | 11,385  | 26,565    | 70       |
|    | 삼호 | 동암   | 군수    | 0.61    | 105,000   | 73,500    | 9,450   | 22,050    | 70       |
|    | 군서 | 군서   | 군수    | 0.69    | 126,500   | 88,550    | 11,385  | 26,565    | 70       |
|    | 미암 | 춘동   | 군수    | 0.85    | 132,000   | 92,400    | 11,880  | 27,720    | 70       |
| 무안 |    | 10지구 |       | 12.0    | 1,472,000 | 1,031,000 | 132,000 | 309,000   | 70       |
|    | 삼향 | 맥포   | 군수    | 1.7     | 210,000   | 147,000   | 18,900  | 44,100    | 70       |
|    | 삼향 | 왕산   | 군수    | 0.5     | 60,000    | 42,000    | 54,000  | 12,600    | 70       |
|    | 청계 | 남성   | 군수    | 1.5     | 184,000   | 128,750   | 16,500  | 38,750    | 70       |
|    | 해제 | 양매   | 군수    | 1.8     | 216,000   | 151,200   | 19,440  | 45,360    | 70       |
|    | 해제 | 창매   | 군수    | 0.6     | 78,000    | 54,600    | 7,020   | 16,380    | 70       |
|    | 현경 | 송정   | 군수    | 1.3     | 156,000   | 109,200   | 14,040  | 32,760    | 70       |
|    | 망운 | 창포   | 군수    | 0.5     | 57,600    | 40,320    | 5,184   | 12,096    | 70       |
|    | 운남 | 농장   | 군수    | 0.8     | 102,000   | 71,400    | 9,180   | 21,420    | 70       |
|    | 현경 | 모촌   | 군수    | 2.3     | 281,200   | 197,490   | 24,888  | 58,822    | 70       |
|    | 현경 | 해운   | 군수    | 1.1     | 127,200   | 89,040    | 11,448  | 56,712    | 70       |
| 함평 |    | 7지구  |       | 8.50    | 851,000   | 596,000   | 76,000  | 179,000   | 70       |
|    | 손불 | 만흥   | 군수    | 1.31    | 132,138   | 92,597    | 11,762  | 27,779    | 70       |
|    | 학교 | 월암   | 군수    | 1.06    | 109,269   | 76,488    | 9,935   | 22,946    | 70       |
|    | 나산 | 향교   | 군수    | 0.98    | 98,836    | 69,185    | 8,895   | 20,756    | 70       |
|    | 해보 | 연암   | 군수    | 1.15    | 116,757   | 81,730    | 10,508  | 24,519    | 70       |
|    | 대동 | 대동2  | 지사장   | 1.30    | 128,000   | 89,000    | 12,000  | 27,000    | 70       |
|    | 월야 | 용암   | 지사장   | 1.40    | 138,000   | 97,000    | 12,000  | 29,000    | 70       |
|    | 엄다 | 엄다   | 지사장   | 1.30    | 128,000   | 90,000    | 11,000  | 27,000    | 70       |

| 시군 | 읍면 | 지구명 | 사 업 시행자 | 사업량 (km) | 사 업 비 (천원) |         |        |         | 국 고 보조율 (%) |
|----|----|-----|---------|----------|------------|---------|--------|---------|-------------|
|    |    |     |         |          | 계          | 국비      | 도비     | 시군비     |             |
| 영광 |    | 6지구 |         | 8.0      | 994,000    | 696,000 | 90,000 | 208,000 | 70          |
|    | 염산 | 옥실  | 군수      | 1.10     | 153,996    | 107,897 | 14,129 | 31,970  | 70          |
|    | 백수 | 장산  | 군수      | 0.75     | 141,976    | 99,383  | 12,778 | 29,815  | 70          |
|    | 군남 | 광암  | 군수      | 0.86     | 85,611     | 59,928  | 7,705  | 17,978  | 70          |
|    | 영광 | 신월  | 군수      | 1.31     | 115,417    | 80,792  | 10,388 | 24,237  | 70          |
|    | 염산 | 오동  | 지사장     | 2.20     | 275,000    | 192,500 | 25,000 | 57,500  | 70          |
|    | 염산 | 봉양  | 지사장     | 1.80     | 222,000    | 155,500 | 20,000 | 46,500  | 70          |
| 완도 |    | 2지구 |         | 1.20     | 143,000    | 100,000 | 13,000 | 30,000  | 70          |
|    | 노화 | 도청  | 군수      | 0.60     | 71,500     | 50,000  | 6,500  | 15,000  | 70          |
|    | 고금 | 세동  | 군수      | 0.60     | 71,500     | 50,000  | 6,500  | 15,000  | 70          |

전라남도 고시 제2013-51호

사방지 지정해제 고시

여수시 돌산면 금봉리 산301번지에 사방지로 지정된 280㎡의 사방지에 대하여 사방사업법 제20조 제1항 제6호 및 같은법 시행령 제17조 제5항 제1호 규정에 의거 사방지의 지정을 해제하고 같은법 제20조 제2항에 따라 고시합니다.

2013. 3. 20

전라남도지사

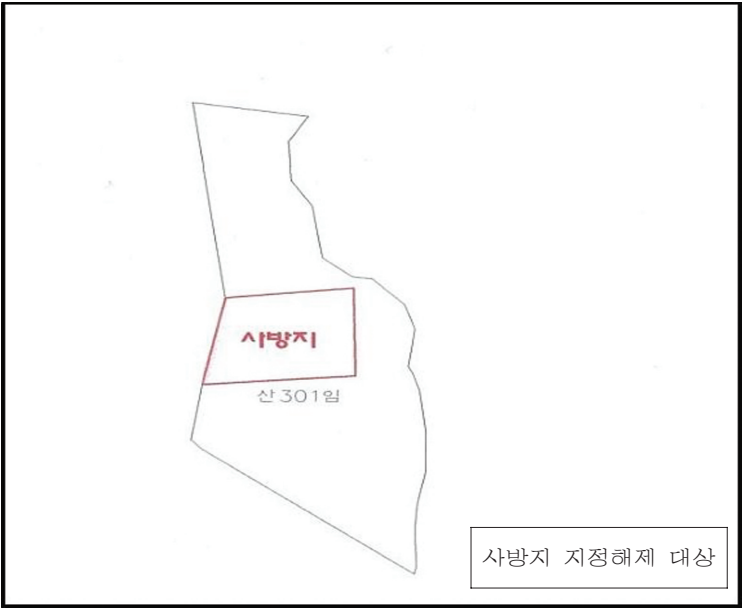
1. 사방지 해제 조서

| 위 치                | 지목 | 지 적 (㎡) | 지정면적 (ha) |      | 소유자 | 비고 |
|--------------------|----|---------|-----------|------|-----|----|
|                    |    |         | 지정면적      | 해제면적 |     |    |
| 여수시 돌산읍 금봉리 산301번지 | 임야 | 1,983   | 400       | 400  | 김철주 |    |

2. 해제사유 : 사방지 주의 토지가 다른 목적으로 개발되어 사방지 목적달성
3. 해제 도면 : 도면참조
  - 토지이용규제기본법 제8조에 의한 지형도면 등은 토지이용 규제정보시스템 (<http://luris.mltm.go.kr>)에서 열람 가능
4. 사방지 해제 관련 도면 등은 전라남도 산림산업과(☎061-286-6656)에 비치됨.

사방지 지정해제 도면

[위 치 : 여수시 돌산읍 금봉리 산301번지]



전라남도 공고 제2013-265호

공인 등록 공고

전라남도 공인조례 제8조 및 제11조의 규정에 의거 전라남도산림자원연구소완도수목원장인과 전라남도청소년수련원장인의 공인 등록사항을 다음과 같이 공고합니다.

2013. 3. 20

전라남도지사

1. 등록사유 : 전라남도 공인조례에 의한 공인의 규격 변경 등
2. 등록공인 사용일 : 도보 공고일로부터
3. 등록 공인명 및 인영 : 다음

| 기 관 명              | 등 록 공 인 명           |
|--------------------|---------------------|
| 전라남도 산림자원연구소 완도수목원 | 전라남도 산림자원연구소완도수목원장인 |
| 전라남도 산림자원연구소 완도수목원 | 전라남도 청소년수련원장인       |

□ 등록공인 인영

| 공 인 명                | 규 격         | 모 형 | 인 영 | 비고 |
|----------------------|-------------|-----|-----|----|
| 전라남도 산림자원연구소 완도수목원장인 | 2.7cm×2.7cm | 정방형 |     | 등록 |
| 전라남도 청소년수련원장인        | 2.7cm×2.7cm | 정방형 |     | 등록 |

전라남도 공고 제2013-266호

공인 폐기 공고

전라남도 공인조례 제9조 및 제11조의 규정에 의거 전라남도산림자원연구소완도수목원장인의 공인 폐기사항을 다음과 같이 공고합니다.

2013. 3. 20

전라남도지사

1. 폐기사유 : 전라남도 공인조례에 의한 공인 규격 변경
2. 폐기공인 사용불가일 : 도보 공고일로부터
3. 폐기 공인명 및 인영 : 다음

| 기 관 명              | 폐 기 공 인 명           |
|--------------------|---------------------|
| 전라남도 산림자원연구소 완도수목원 | 전라남도 산림자원연구소완도수목원장인 |

□ 폐기공인 인영

| 공 인 명                | 규 격         | 모 형 | 인 영 | 비고 |
|----------------------|-------------|-----|-----|----|
| 전라남도 산림자원연구소 완도수목원장인 | 1.5cm×1.5cm | 정방형 |     | 폐기 |



전라남도 공고 제2013-268호

전력시설물의 전문감리업 등록 공고

전력기술관리법제14조 및 동법 시행령 제27조의 규정에 의거 전력시설물의 전문감리업 등록 신청을 수리하고 동법 시행규칙 제25조제3항의 규정에 따라 다음과 같이 공고합니다.

2013. 3. 20

전라남도지사

| 구 분         | 등록번호        | 업체명<br>(대표자)          | 소 재 지                   | 영업범위  | 등록<br>일자     |
|-------------|-------------|-----------------------|-------------------------|---|--------------|
| 감리업<br>(전문) | 전문<br>- 83호 | (주)<br>성울이앤지<br>(박무량) | 전남 화순군<br>동면 동농공길<br>66 | - 발·변전설비용량<br>10만KW미만의<br>전력시설물<br>- 전압 10만V미만의<br>송·배전선로<br>- 20km미만의<br>전력시설물<br>- 용량5천KW미만의<br>전기수용설비<br>- 연면적 3만㎡미만<br>건축물의 전력시설물 | 2013.<br>03. |

목포시 공고 제2013-270호

목포 도시계획시설(주차장 87호)사업  
실시계획 사전 열람 공고

1. 목포시 상동 830-1번지 일원에 도시계획시설(주차장)사업【사업명：하당 놀부정 주변 공영주차장 조성공사】을 시행하기 위하여 국토의 계획 및 이용에 관한 법률 제88조 및 제 90조, 같은 법 시행령 제97조 및 제99조 규정에 의거 다음과 같이 실시계획 사전 열람·공고합니다.
2. 관계도서는 목포시청 교통행정과/도시계획과에 비치하고 일반인에게 보입니다.

2013. 3. 20

목포시장

□ 실시계획 사전 열람·공고 내용

| 구 분                    | 공 고 내 용  | 비 고 |
|------------------------|--|-----|
| 항 목                    |  |     |
| 1. 사업시행 위치             | ○ 목포시 상동 830-1번지 일원                                    |     |
| 2. 사업종류 및 명칭           | ○ 사업종류：목포 도시계획시설(주차장)사업<br>○ 사업명칭：하당 놀부정 주변 공영주차장 조성공사 |     |
| 3. 사업면적 또는 규모          | ○ 주차장면적：1,479.1㎡<br>· 주차면수：52면(장애인전용주차：2면)             |     |
| 4. 사업 시행자 주소 및 성명      | ○ 주 소：목포시 양율로 203(용당동 1188-2)<br>○ 성 명：목포시장(교통행정과장)    |     |
| 5. 사업착수 및 준공예정일        | ○ 사업착수일：2013.(실시계획인가 고시일).<br>○ 준공예정일：2013. 12. 31.    |     |
| 6. 사용 또는 수용할 토지 등 세목조서 | ○ 다음   |     |
| 7. 실시계획 관계도서           | ○ 게재 생략(목포시청 교통행정과/도시계획과 비치)                           |     |

| 구 분           | 공 고 내 용   | 비 고 |
|---------------|---|-----|
| 항 목           |   |     |
| 8. 실시계획 열람·공고 | ○ 열람기간：2013. 03. 20. ~ 2013. 04. 03.(14일간)<br>○ 열람장소：목포시청 교통행정과 |     |
| 9. 기타 문의      | ○ 061-270-8293(교통행정과)<br>○ 061-270-3447(도시계획과)                  |     |

편입용지조서

| 일련<br>번호 | 토지소재지 |   |       | 지목 | 지적<br>면적<br>(㎡) | 편입<br>면적<br>(㎡) | 소유자                     |     | 관계인 |    | 비고 |
|----------|-------|---|-------|----|-----------------|-----------------|-------------------------|-----|-----|----|----|
|          | 시     | 동 | 지번    |    |                 |                 | 주소                      | 성명  | 주소  | 성명 |    |
| 1        | 목포    | 상 | 830-1 | 대  | 613.6           | 613.6           | 서울 마포구 양화로 134 (서교동)    | 유재필 |     |    |    |
| 2        | 목포    | 상 | 830-2 | 대  | 278.8           | 278.8           | 서울 용산구 이태원로55길 81 (한남동) | 유경선 |     |    |    |
| 3        | 목포    | 상 | 830-5 | 대  | 586.7           | 586.7           | 서울 마포구 양화로 134 (서교동)    | 유재필 |     |    |    |
| 합 계      |       |   |       |    | 1,479.1         | 1,479.1         |                         |     |     |    |    |

목포시 공고 제2013-274호

목포 도시계획시설(광장 41호)사업  
실시계획 사전 열람 공고

1. 목포시 호남동 482번지 일원에 도시계획시설(광장)사업【사업명：역전과출소 일원 도로광장 조성공사】을 시행하기 위하여 국토의 계획 및 이용에 관한 법률 제88조 및 제90조, 같은 법 시행령 제97조 및 제99조 규정에 의거 다음과 같이 실시계획 사전 열람·공고합니다.
2. 관계도서는 목포시청 도시계획과에 비치하고 일반인에게 보입니다.

2013. 3. 20

목포시장

□ 실시계획 사전 열람·공고 내용

| 구 분                    | 공 고 내 용   | 비 고 |
|------------------------|---|-----|
| 항 목                    |   |     |
| 1. 사업시행 위치             | ○ 목포시 호남동 482번지 일원  |     |
| 2. 사업종류 및 명칭           | ○ 사업종류：목포 도시계획시설(광장)사업<br>○ 사업명칭：역전과출소 일원 도로광장 조성공사                     |     |
| 3. 사업면적 또는 규모          | ○ 사업면적：4,462㎡(금회 3,985㎡, 추후 477㎡)<br>○ 광장조성：665㎡<br>○ 도로정비：L=90m, B=25m |     |
| 4. 사업 시행자 주소 및 성명      | ○ 주 소：목포시 양율로 203(용당동 1188-2)<br>○ 성 명：목포시장(도시계획과장)                     |     |
| 5. 사업착수 및 준공예정일        | ○ 사업착수일：2013.(실시계획인가 고시일).<br>○ 준공예정일：2017. 12. 31.                     |     |
| 6. 사용 또는 수용할 토지 등 세목조서 | ○ 다음  |     |
| 7. 실시계획 관계도서           | ○ 게재 생략(목포시청 도시계획과 비치)  |     |
| 8. 실시계획 열람·공고          | ○ 열람기간：2013. 03. 20. ~ 2013. 04. 03.(14일간)<br>○ 열람장소：목포시청 도시계획과         |     |
| 9. 기타 문의               | ○ 061-270-3445, 3447(도시계획과)   |     |

편입용지조서

| 일련<br>번호 | 토지소재지 |        |       | 지목 | 지적<br>면적<br>(㎡) | 편입<br>면적<br>(㎡) | 소유자                        |             | 관계인                        |           | 비고           |
|----------|-------|--------|-------|----|-----------------|-----------------|----------------------------|-------------|----------------------------|-----------|--------------|
|          | 시     | 동      | 지번    |    |                 |                 | 주소                         | 성명          | 주소                         | 성명        |              |
| 1        | 목포    | 호남     | 482   | 대  | 126             | 126             | 국(경찰청)                     | 국유지         |                            |           | 금회분          |
| 2        | 목포    | 호남     | 487-1 | 대  | 44              | 44              | 목포시                        | 공유지         |                            |           | 금회분          |
| 3        | 목포    | 호남     | 487   | 대  | 49              | 49              | 목포시                        | 공유지         |                            |           | 금회분          |
| 4        | 목포    | 호남     | 489   | 대  | 50              | 50              | 목포시                        | 공유지         |                            |           | 금회분          |
| 5        | 목포    | 호남     | 490   | 대  | 50              | 50              | 목포시                        | 공유지         |                            |           | 금회분          |
| 6        | 목포    | 호남     | 491-1 | 대  | 38              | 38              | 목포시                        | 공유지         |                            |           | 금회분          |
| 7        | 목포    | 호남     | 492-1 | 대  | 37              | 37              | 목포시                        | 공유지         |                            |           | 금회분          |
| 8        | 목포    | 호남     | 493-1 | 대  | 52              | 52              | 목포시                        | 공유지         |                            |           | 금회분          |
| 9        | 목포    | 호남     | 483   | 대  | 195             | 195             | 목포시 측후동 1-18<br>한성아트빌라 302 | 손인석<br>외 5인 | 서울 중구 남대문로 1가 14<br>(목포지점) | 주식회사 조흥은행 | 금회분<br>(근저당) |
| 10       | 목포    | 호남     | 485   | 대  | 2               | 2               | 목포시 상락동 1가 9               | 박경남<br>외 3인 |                            |           | 금회분          |
| 11       | 목포    | 호남     | 486   | 대  | 71              | 71              | 목포시 호남동 486                | 김영기         |                            |           | 금회분          |
| 12       | 목포    | 호남     | 491   | 대  | 107             | 107             | 목포시                        | 공유지         |                            |           | 금회분          |
| 13       | 목포    | 호남     | 492   | 대  | 49              | 49              | 목포시                        | 공유지         |                            |           | 금회분          |
| 14       | 목포    | 호남     | 493   | 대  | 41              | 41              | 목포시                        | 공유지         |                            |           | 금회분          |
| 15       | 목포    | 호남     | 481   | 도  | 285             | 263             | 국<br>(국토해양부)               | 국유지         |                            |           | 금회분          |
| 16       | 목포    | 호남     | 494   | 도  | 162             | 162             | 목포시                        | 공유지         |                            |           | 금회분          |
| 17       | 목포    | 호남     | 488   | 도  | 50              | 50              | 목포시                        | 공유지         |                            |           | 금회분          |
| 18       | 목포    | 호남     | 496   | 철  | 40              | 40              | 국<br>(국토해양부)               | 국유지         |                            |           | 추후분          |
| 19       | 목포    | 호남     | 498   | 철  | 2026            | 205             | 국(철도청)                     | 국유지         |                            |           | 추후분          |
| 20       | 목포    | 호남     | 497   | 철  | 245             | 232             | 국(철도청)                     | 국유지         |                            |           | 추후분          |
| 21       | 목포    | 호남     | 495   | 구  | 1263            | 602             | 국<br>(국토해양부)               | 국유지         |                            |           | 금회분          |
| 22       | 목포    | 호남     | 484   | 도  | 10              | 10              | 국<br>(국토해양부)               | 국유지         |                            |           | 금회분          |
| 23       | 목포    | 명륜     | 20    | 구  | 443             | 22              | 국<br>(국토해양부)               | 국유지         |                            |           | 금회분          |
| 24       | 목포    | 명륜     | 6-35  | 도  | 369             | 92              | 목포시                        | 공유지         |                            |           | 금회분          |
| 25       | 목포    | 명륜     | 19    | 도  | 9790            | 1007            | 국<br>(국토해양부)               | 국유지         |                            |           | 금회분          |
| 26       | 목포    | 상락동 2가 | 13    | 도  | 5916.5          | 866             | 국<br>(국토해양부)               | 국유지         |                            |           | 금회분          |
| 합 계      |       |        |       |    | 21,510.5        | 4,462.0         |                            |             |                            |           |              |

지장물조서

| 일련<br>번호 | 소재지 |     | 건물<br>구분 | 물건의<br>종류 | 구조및<br>규격 | 지붕<br>형식 | 건축<br>면적<br>(㎡) | 편입<br>면적<br>(㎡) | 소유자    |     | 관계인 |    | 비고 |
|----------|-----|-----|----------|-----------|-----------|----------|-----------------|-----------------|--------|-----|-----|----|----|
|          | 동   | 지번  |          |           |           |          |                 |                 | 주소     | 성명  | 주소  | 성명 |    |
| 1        | 호남  | 482 | 건물       | 주택        | 블록        | 슬래브      | 71.14           | 71.14           | 국(경찰청) | 국유지 |     |    | 1층 |
|          |     |     | 건물       | 주택        | 블록        | 슬래브      | 71.14           | 71.14           |        |     |     |    | 2층 |
|          |     |     | 건물       | 주택        | 블록        | 슬래브      | 44.33           | 44.33           |        |     |     |    |    |

| 일련<br>번호 | 소재지 |     | 건물<br>구분 | 물건의<br>종류 | 구조및<br>규격       | 지붕<br>형식 | 건축<br>면적<br>(㎡) | 편입<br>면적<br>(㎡) | 소유자                                 |     | 관계인 |    | 비고  |
|----------|-----|-----|----------|-----------|-----------------|----------|-----------------|-----------------|-------------------------------------|-----|-----|----|-----|
|          | 동   | 지번  |          |           |                 |          |                 |                 | 주소                                  | 성명  | 주소  | 성명 |     |
| 1        | 호남  | 482 | 부속사      | 창고        | 조립식             | 조립식      | 9.96            | 9.96            |                                     |     |     |    |     |
|          |     |     | 기타       | 계단        | 철재              | 공란       | 1식              | 1식              |                                     |     |     |    |     |
|          |     |     | 기타       | 물탱크       | FRP             | 공란       | 1식              | 1식              |                                     |     |     |    |     |
|          |     |     | 기타       | 대문        | 사시              | 공란       | 1식              | 1식              |                                     |     |     |    |     |
|          |     |     | 기타       | 대문        | 철재              | 공란       | 1식              | 1식              |                                     |     |     |    |     |
|          |     |     | 기타       | CCTV      |                 |          | 1식              | 1식              |                                     |     |     |    |     |
|          |     |     | 기타       | 갯대붕       |                 |          | 3식              | 3식              |                                     |     |     |    |     |
|          |     |     | 기타       | 간판        |                 |          | 3식              | 3식              |                                     |     |     |    |     |
|          |     |     | 기타       | 게시판       |                 |          | 1식              | 1식              |                                     |     |     |    |     |
|          |     |     | 건물       | 상가        | 조립식             | 조립식      | 6.48            | 6.48            | 목포시 연산<br>주공아파트 208동902호            | 박차량 |     |    |     |
|          |     |     | 기타       | 대문        |                 |          | 1식              | 1식              |                                     |     |     |    |     |
|          |     |     |          | 간판        | 도장집             |          | 1식              | 1식              |                                     |     |     |    |     |
| 2        | 호남  | 483 | 건물       | 상가        | 블록              | 슬래브      | 176.84          | 176.84          | 목포시 측후동 1-18<br>한성아트빌라 302          | 손인석 |     |    | 1층  |
|          |     |     | 건물       | 상가        | 블록              | 슬래브      | 176.84          | 176.84          | 경기 성남시 분당구<br>서현동 92 현대아파트 416-404  | 손진국 |     |    | 2층  |
|          |     |     | 건물       | 상가        | 블록              | 슬래브      | 176.84          | 176.84          | 서울 서대문구 홍제동 82<br>홍제한양 아파트 101-1402 | 유승옥 |     |    | 3층  |
|          |     |     | 건물       | 상가        | 블록              | 슬래브      | 176.84          | 176.84          | 목포시 측후동 1-18<br>한성아트빌라 302          | 정영희 |     |    | 4층  |
|          |     |     | 부속사      | 창고        | 블록              | 슬래브      | 48.91           | 48.91           | 광주 서구 양동 61-24동 214호                | 천기호 |     |    | 5층  |
|          |     |     | 기타       | 대문        | 유리              |          | 2식              | 2식              |                                     |     |     |    |     |
|          |     |     | 기타       | 광고판       | 철골              |          | 1식              | 1식              |                                     | 송광석 |     |    |     |
|          |     |     | 기타       | 전광판       |                 |          | 1식              | 1식              |                                     | 송광석 |     |    |     |
|          |     |     | 기타       | 간판        | 코오롱 스포츠         |          | 1식              | 1식              |                                     | 손원오 |     |    |     |
|          |     |     | 기타       | 간판        | MBC 아카데미 미뷰티 스쿨 |          | 1식              | 1식              |                                     | 김강화 |     |    |     |
|          |     |     | 기타       | 간판        | 에일 디자인 아카데미     |          | 1식              | 1식              |                                     | 김미희 |     |    |     |
|          |     |     | 기타       | 간판        | 에일실내 장식         |          | 1식              | 1식              |                                     | 김성일 |     |    |     |
| 3        | 호남  | 486 | 건물       | 주택        | 블록              | 슬래브      | 39.60           | 39.60           | 목포시 호남동 486                         | 김영기 |     |    | 1층  |
|          |     |     | 건물       | 상가        | 블록              | 슬래브      | 38.78           | 38.78           |                                     |     |     |    | 1층  |
|          |     |     | 건물       | 주택        | 블록              | 슬래브      | 78.38           | 78.38           |                                     |     |     |    | 2층  |
|          |     |     | 건물       | 주택        | 블록              | 슬래브      | 19.29           | 19.29           |                                     |     |     |    | 3층  |
|          |     |     | 부속사      | 지하실       | 블록              | 슬라브      | 13.20           | 13.20           |                                     |     |     |    | 지하실 |
|          |     |     | 부속사      | 창고        | 블록              | 슬라브      | 3.42            | 3.42            |                                     |     |     |    | 세탁실 |

| 일련<br>번호 | 소재지 |     | 건물<br>구분 | 물건의<br>종류  | 구조및<br>규격  | 지붕<br>형식 | 건축<br>면적<br>(㎡) | 편입<br>면적<br>(㎡) | 소 유 자 |     | 관 계 인 |     | 비고  |
|----------|-----|-----|----------|------------|------------|----------|-----------------|-----------------|-------|-----|-------|-----|-----|
|          | 동   | 지번  |          |            |            |          |                 |                 | 주 소   | 성 명 | 주 소   | 성 명 |     |
| 3        | 호남  | 486 | 부속사      | 이불방        | 목재         | 스레트      | 2.7             | 2.7             |       |     |       |     | 이불방 |
|          |     |     | 기타       | 보일러실<br>계단 |            |          | 1식              | 1식              |       |     |       |     |     |
|          |     |     | 기타       | 물탱크<br>계단  | 철재         |          | 1식              | 1식              |       |     |       |     |     |
|          |     |     | 기타       | 물탱크        | FRP        |          | 1식              | 1식              |       |     |       |     |     |
|          |     |     | 기타       | 대문         | 스텐레스<br>유리 |          | 1식              | 1식              |       |     |       |     |     |
|          |     |     | 기타       | 온수통        | 스텐리스       |          | 1식              | 1식              |       |     |       |     |     |
|          |     |     | 기타       | 디젤모터<br>엔진 |            |          | 2식              | 2식              |       |     |       |     |     |
|          |     |     | 기타       | 간판         | 미미장        |          | 1식              | 1식              |       | 김영기 |       |     |     |

해남군 고시 제2013-23호

해남 군관리계획(하수종말처리장, 하수관)  
결정(변경) 및 지형도면 고시

해남 군관리계획(하수종말처리장, 하수관) 결정에 대하여 「국토의 계획 및 이용에 관한 법률」 제30조 및 시행령 제25조 규정에 의거 도시관리계획으로 결정하고, 같은법 제32조(지형도면고시) 및 (토지이용규제기본법) 제8조 규정에 의거 지형도면을 승인 고시합니다.

2013. 3. 20

해남군수

1. 해남 군관리계획(하수종말처리장, 하수관) 결정(변경) 및 지형도면고시 조서 : 다음
2. 해남 군관리계획(하수종말처리장, 하수관) 결정(변경) 지형도면고시 도면 : 게재생략
3. 관계도서는 해남군 상하수도사업소(☎ 061-530-5524)에 비치하고 일반인 및 이해관계인 등에게 보입니다.

해남 군관리계획(하수종말처리장, 하수관) 결정(변경)  
및 지형도면고시 조서

1. 용도지역 결정(변경)조서 : 변경없음
2. 군계획시설 결정(변경) 조서 및 사유서
- 가. 환경기초시설

1) 하수도(공공하수처리장)

■ 결정(변경) 조서

| 구분 | 도면<br>표시<br>번호 | 시설명         | 위 치                        | 면 적(㎡) |         |       | 최 초<br>결정일 | 비고 |
|----|----------------|-------------|----------------------------|--------|---------|-------|------------|----|
|    |                |             |                            | 기정     | 변경      | 변경후   |            |    |
| 신설 | 1              | 공공하수<br>처리장 | 해남군 문내면 학동리<br>1213-9와 5필지 | -      | 증)3,696 | 3,696 |            |    |

■ 결정(변경) 사유서

| 도면표시<br>번호 | 시설명         | 변경내용   | 변경사유   |
|------------|-------------|--|--|
| 1          | 공공하수<br>처리장 | · 신설<br>- 위치 : 해남군 문내면 학동리<br>1213-9번지 외5필지<br>- 면적 : 3,696㎡ | · 해남군 문내면 하수처리 효<br>율을 향상시키고 방류수의<br>수질보전과 위생적인 도시<br>환경을 주민에게 제공하기<br>위함. |

2) 하수도(펌프장)

■ 결정(변경) 조서

| 구 분 | 도면<br>표시<br>번호 | 시설명 | 위 치                      | 면 적(㎡) |       |     | 최 초<br>결정일 | 비고 |
|-----|----------------|-----|--------------------------|--------|-------|-----|------------|----|
|     |                |     |                          | 기정     | 변경    | 변경후 |            |    |
| 신설  | 2              | 펌프장 | 해남군 문내면 동외리<br>1010와 6필지 | -      | 증)130 | 130 |            |    |

■ 결정(변경) 사유서

| 도면표시<br>번호 | 시설명 | 변경내용   | 변경사유   |
|------------|-----|--|--|
| 2          | 펌프장 | · 신설<br>- 위치 : 해남군 문내면 동외리<br>1010번지 외6필지<br>- 면적 : 130㎡ | · 해남군 문내면 하수처리<br>효율을 향상시키고 방류수<br>의 수질보전과 위생적인<br>도시환경을 주민에게 제공<br>하기 위함. |

3) 하수도(간선하수도)

■ 결정(변경) 조서

| 구 분 | 도면<br>표시<br>번호 | 시설명       | 위 치                         | 면 적(㎡) |         |       | 최 초<br>결정일 | 비고 |
|-----|----------------|-----------|-----------------------------|--------|---------|-------|------------|----|
|     |                |           |                             | 기정     | 변경      | 변경후   |            |    |
| 신설  | 3              | 간선<br>하수도 | 해남군 문내면 선두리<br>371-27와 33필지 | -      | 증)2,429 | 2,429 |            |    |

■ 결정(변경) 사유서

| 도면표시<br>번호 | 시설명       | 변경내용  | 변경사유   |
|------------|-----------|---|--|
| 3          | 간선<br>하수도 | · 신설<br>- 위치 : 해남군 문내면 선두리<br>371-27번지 외33필지<br>- 면적 : 2,429㎡ | · 해남군 문내면 하수처리<br>효율을 향상시키고 방류수<br>의 수질보전과 위생적인<br>도시환경을 주민에게 제공<br>하기 위함. |

영암군 공고 제2013-254호

영암터미널 ~ 경찰서간 인도설치공사  
실시계획인가 전 공람 공고

영암 터미널 ~ 경찰서간 인도설치공사 인가를 위하여 『국토의 계획 및 이용에 관한 법률』 제90조 및 동법시행령 제99조의 규정에 의거 실시계획 인가전 관계서류를 토지 소유자 및 이해관계인 에게 보이고자 공람·공고합니다.

2013. 3. 20

영암군수

1. 사업시행지의 위치
- 위 치 : 전라남도 영암군 영암읍 남풍리 일원
2. 사업의 종류 : 명칭
- 종 류 : 도시계획도로
- 명 칭 : 도시계획도로(소로 1-14) 개설공사
3. 사업의 면적 및 규모

| 시설명 | 공 사 개 요      |       |       |       | 비 고 |
|-----|--------------|-------|-------|-------|-----|
|     | 구 분          | 연장(m) | 폭원(m) | 면적(㎡) |     |
| 계   |              | 340   | 11.5  | 566   |     |
| 도로  | 소로1류(1-14호선) | 340   | 11.5  | 566   |     |



4. 사업착수 및 준공예정일
- 착 수 : 2013년 04월

○ 준 공 : 2014년 12월
5. 수용 또는 사용할 토지 및 지장물 : 다음
6. 사업시행자의 성명 및 주소
- 성 명 : 영암군수

○ 주 소 : 전라남도 영암군 영암읍 동무리 158번지
7. 관계도서 : 게재생략
8. 공람기간 : 2013. 3. 20 ~ 2013. 4. 3(14일간)
9. 기타 자세한 내용은 영암군청 도시개발과 (☎061-470-2432)로 문의하여 주시기 바랍니다.

수용 또는 사용할 토지지번, 지목과 소유권이외의 권리의 명세서

| 번호 | 읍 리   | 지 번   | 지목 | 총<br>면적<br>(㎡) | 편입예정<br>면적<br>(㎡) | 토 지 소 유 자   |             | 이해인관계 |    | 비고 |
|----|-------|-------|----|----------------|-------------------|---|-------------|-------|----|----|
|    |       |       |    |                |                   | 주 소   | 성명          | 주소    | 성명 |    |
| 1  | 영암 남풍 | 234   | 대  | 145            | 11                | 남풍리 234   | 김선철         |       |    |    |
| 2  | 영암 남풍 | 235-2 | 대  | 542            | 7                 | 남풍리 235-2   | 최신례         |       |    |    |
| 3  | 영암 남풍 | 236   | 대  | 585            | 32                | 장흥군 장흥읍<br>예양리 121-21                               | 김정숙         |       |    |    |
| 4  | 영암 남풍 | 241   | 대  | 377            | 30                | 영암군 군서면<br>도갑리 156-5<br>도갑파크빌<br>- 301호             | 전영식         |       |    |    |
| 5  | 영암 남풍 | 242   | 대  | 549            | 18                | 남풍리 242   | 최종남         |       |    |    |
| 6  | 영암 남풍 | 243-1 | 대  | 32             | 3                 | 역리 217  | 최흥남<br>외 1인 |       |    |    |
| 7  | 영암 남풍 | 243   | 대  | 391            | 45                | 역리 217  | 최흥남<br>외 1인 |       |    |    |
| 8  | 영암 남풍 | 74    | 대  | 552            | 17                | 망호리 535   | 최만석         |       |    |    |
| 9  | 영암 남풍 | 75-1  | 대  | 452            | 11                | 군서면 월곡리 92  | 박동훈         |       |    |    |
| 10 | 영암 남풍 | 75    | 대  | 966            | 22                | 광주 북구<br>중흥동 323-1<br>모아타운<br>107-202               | 이계정         |       |    |    |
| 11 | 영암 남풍 | 76    | 전  | 333            | 21                | 남풍리 76  | 남풍리         |       |    |    |
| 12 | 영암 남풍 | 78-2  | 도  | 35             | 1                 | 남풍리 78-1  | 조국          |       |    |    |
| 13 | 영암 남풍 | 78-3  | 대  | 437            | 28                | 남풍리 78-1  | 조국          |       |    |    |
| 14 | 영암 남풍 | 80-2  | 대  | 10             | 1                 | 남풍리 78-1  | 조국          |       |    |    |
| 15 | 영암 남풍 | 80    | 대  | 517            | 6                 | 광주광역시<br>광산구 신가동<br>947-7번지<br>303호                 | 박영준<br>외 7인 |       |    |    |
| 16 | 영암 남풍 | 80-3  | 대  | 26             | 23                | 광주광역시<br>북구 신용동<br>643-1<br>용두주공<br>아파트<br>115-1003 | 박철성         |       |    |    |
| 17 | 영암 남풍 | 97-6  | 도  | 96             | 86                | 전라남도<br>영암군 학산면<br>왕인로 260                          | 강행남         |       |    |    |

수용또는 사용할 토지지번, 지목과 소유권이외의 권리의 명세서

| 일련<br>번호 | 지장물의 소재  |      |    | 물건의종류       |                    |      | 물건소유자 |  | 이해관계인<br>(등기부등본) |    | 비고 |
|----------|----------|------|----|-------------|--------------------|------|-------|--|------------------|----|----|
|          | 토지<br>위치 | 지번   | 지목 | 구조및규격       |                    | 수량   | 단위    | 주소                                       | 성명               | 주소 |    |
| 1        | 영암<br>남풍 | 74   |    | 창고 및<br>화장실 | 브릭기와               | 11.9 | ㎡     | 남풍리74                                    | 최만석              |    |    |
|          |          |      |    |             | 대문                 | 1    | 식     |  |                  |    |    |
|          |          |      |    |             | 담장                 | 18   | ㎡     |  |                  |    |    |
|          |          |      |    | 은목서         |                    | 1    | 주     |  |                  |    |    |
|          |          |      |    | 소사나무        |                    | 1    | 주     |  |                  |    |    |
|          |          |      |    | 동백          |                    | 7    | 주     |  |                  |    |    |
|          |          |      |    | 장미          |                    | 1    | 주     |  |                  |    |    |
|          |          |      |    | 단풍나무        |                    | 1    | 주     |  |                  |    |    |
|          |          |      |    | 개나리         |                    | 1    | 주     |  |                  |    |    |
|          |          |      |    | 감나무         |                    | 2    | 주     |  |                  |    |    |
|          |          |      |    | 철쭉          |                    | 1    | 주     |  |                  |    |    |
| 2        | 영암<br>남풍 | 75   |    | 변소          | 브릭기와               | 3    | ㎡     | 광주 북구<br>중흥동<br>323-1<br>모아타운<br>107-202 | 이계정              |    |    |
|          |          |      |    | 담장          | 자연석                | 26.5 | ㎡     |  |                  |    |    |
| 3        | 영암<br>남풍 | 78-3 |    | 가옥 및<br>창고  | 브릭<br>스레트          | 92.4 | ㎡     | 영암읍<br>남풍리<br>78-1                       | 조국               |    |    |
|          |          |      |    | 변소및<br>창고   | 브릭<br>스레트          | 18.6 | ㎡     |  |                  |    |    |
|          |          |      |    | 화장실         | 브릭<br>스레트          | 4.8  | ㎡     |  |                  |    |    |
|          |          |      |    | 가추<br>(차양)  | 철과이프<br>스레트        | 47.8 | ㎡     |  |                  |    |    |
|          |          |      |    | 보일러실        | 브릭<br>스레트          | 1    | 식     |  |                  |    |    |
|          |          |      |    | 대문          | 철재                 | 1    | 식     |  |                  |    |    |
|          |          |      |    | 담장          | 브릭                 | 23.8 | ㎡     |  |                  |    |    |
| 4        | 영암<br>남풍 | 236  |    | (구)점포       | 브릭<br>스레트          | 12.9 | ㎡     |  |                  |    |    |
|          |          |      |    | 담장          | 자연석+<br>기와         | 40.8 | ㎡     |  |                  |    |    |
|          |          |      |    | 뽕나무         |                    | 1    | 주     |  |                  |    |    |
|          |          |      |    | 사철나무        |                    | 4    | 주     |  |                  |    |    |
|          |          |      |    | 비자나무        |                    | 1    | 주     |  |                  |    |    |
|          |          |      |    | 느릅나무        |                    | 2    | 주     |  |                  |    |    |
|          |          |      |    | 가죽나무        |                    | 2    | 주     |  |                  |    |    |
|          |          |      |    | 감나무         |                    | 2    | 주     |  |                  |    |    |
|          |          |      |    | 대추나무        |                    | 2    | 주     |  |                  |    |    |
| 5        | 영암<br>남풍 | 242  |    | 가옥          | (목조+<br>브릭)<br>스레트 | 38.5 | ㎡     | 남풍리<br>242                               | 최종남              |    |    |
|          |          |      |    | 부엌 및<br>변소  | 브릭<br>스레트          | 10.9 | ㎡     |  |                  |    |    |
|          |          |      |    | 가추<br>(차양)  | 목조<br>스레트          | 12.6 | ㎡     |  |                  |    |    |
|          |          |      |    | 변소          | 브릭<br>스레트          | 8.4  | ㎡     |  |                  |    |    |
|          |          |      |    | 담장          | 브릭                 | 16.9 | ㎡     |  |                  |    |    |
|          |          |      |    | 대문          | 철재                 | 1    | 식     |  |                  |    |    |
|          |          |      |    | 은목서         |                    | 1    | 주     |  |                  |    |    |
|          |          |      |    | 단풍나무        |                    | 1    | 주     |  |                  |    |    |

영광군 공고 제2013-138호

영광군관리계획(용도지역, 지구단위계획) 결정(변경)(안) 및 전략환경영향평가서(초안)에 대한 주민 공람 공고

영광군 백수읍 구수리 일원에 국제마음hun련원 조성사업에 따른 군관리계획(용도지역, 지구단위계획) 결정(변경)(안) 및 전략환경영향평가서 초안에 대하여 「국토의 계획 및 이용에 관한 법률」 제28조 및 같은 법 시행령 제22조, 「환경영향평가법」제13조 및 같은 법 시행령 제13조에 따라 주민 및 이해관계인의 의견을 청취하고자 다음과 같이 공람 공고합니다.

2013. 3. 20

영광군수

1. 영광군관리계획(용도지역, 지구단위계획) 결정(변경)(안) : 다음
2. 영광군관리계획(용도지역, 지구단위계획) 결정(변경) 도면 : 게재 생략
3. 전략환경영향평가서(초안) : 게재생략
4. 사 업 명 : 영광 국제마음hun련원 조성사업
5. 시 행 자 : 영광군수(문화관광과장)
6. 공람 및 의견제출기간 : 2013. 3. 22. ~ 2013. 4. 5.(14일간)
7. 공람장소 : 영광군청 문화관광과 및 도시디자인과
8. 관계도서는 공람장소에 비치하여 공람하고 있으니, 의견이 있으신 분은 공람기간 내에 서면으로 의견을 작성하여 공람장소에 제출하여 주시기 바랍니다.
9. 기타 자세한 사항은 영광군 문화관광과(☎061- 350- 5226)로 문의하여 주시기 바랍니다.

영광 군관리계획(용도지역, 지구단위계획)결정(변경)(안)

1. 군관리계획 결정(변경) 조서
- 용도지역
- 용도지역 결정(변경) 조서

| 구 분   |          | 면 적 (㎡)     |           |             | 구성비 (%) | 비고 |
|-------|----------|-------------|-----------|-------------|---------|----|
|       |          | 기 정         | 변 경       | 변 경 후       |         |    |
| 합 계   |          | 554,617,768 | —         | 554,617,768 | 100.00  |    |
| 육지부   | 육지부 소계   | 473,723,840 |           | 473,723,840 | 85.41   |    |
|       | 도시지역     | 43,060,519  |           | 43,060,519  | 7.76    |    |
|       | 관리지역     | 140,012,669 | 증) 39,891 | 140,052,560 | 25.26   |    |
|       | 계획관리지역   | 57,116,773  | 증) 39,891 | 57,156,664  | 10.31   |    |
|       | 생산관리지    | 33,936,618  |           | 33,936,618  | 6.12    |    |
|       | 보전관리지역   | 41,824,772  |           | 41,824,772  | 7.54    |    |
|       | 관리지역 미세분 | 7,134,506   |           | 7,134,506   | 1.29    |    |
|       | 농림지역     | 273,500,173 | 감) 39,891 | 273,460,282 | 49.30   |    |
|       | 자연환경보전지역 | 17,150,479  | —         | 17,150,479  | 3.09    |    |
| 해 면 부 |          | 80,893,928  |           | 80,893,928  | 14.59   |    |

· 용도지역 결정(변경) 사유서

| 도면 표시 번호 | 위 치                 | 용도지역  |          | 면적 (㎡) | 용적률 (%) | 변 경 사 유  |
|----------|---------------------|-------|----------|--------|---------|--|
|          |                     | 기정    | 변경       |        |         |  |
| —        | 영광군 백수읍 구수리 산99-1번지 | 농림 지역 | 계획 관리 지역 | 39,891 | 100 이하  | 명상산업의 국제적 브랜드 구축 및 관광자원을 확충하고 친환경 생태운동 보급하기 위한 국제마음hun련원 조성사업을 위해 용도지역을 변경하고자함 |

- 지구단위계획구역
- 지구단위계획구역 결정(변경)조서

| 구분 | 도면 표시 번호 | 구역명             | 구역의 세분          | 위 치                 | 면 적 (㎡) |          |        | 비고 |
|----|----------|-----------------|-----------------|---------------------|---------|----------|--------|----|
|    |          |                 |                 |                     | 기 정     | 변 경      | 변경후    |    |
| 신설 | ①        | 영광 국제마음hun련원 지구 | 관광휴양형 지구단위 계획구역 | 영광군 백수읍 구수리 산99-1번지 | —       | 증)39,891 | 39,891 | —  |

· 지구단위계획구역 변경 사유서

| 도면표시 번호 | 구 역 명           | 변 경 내 용   | 변 경 사 유   |
|---------|-----------------|---|---|
| ①       | 영광 국제마음hun련원 지구 | · 관광휴양형 지구단위계획구역 신설<br>· 위치 : 영광군 백수읍 구수리 산99-1번지<br>· 면적 : 39,891㎡ | 영광 국제마음hun련원(관광휴양시설)의 계획적 개발 및 관리를 위해 지구단위계획구역을 지정하고자 함 |

수용 또는 사용할 토지 조서

| 연번  | 소 재 지 |    |    | 지번    | 지목 | 면 적 (㎡) |        | 소 유 자    |                      | 이해관계인 |  |
|-----|-------|----|----|-------|----|---------|--------|----------|----------------------|-------|--|
|     | 군     | 읍  | 리  |       |    | 공부상 면적  | 편입 면적  | 성명       | 주소                   |       |  |
| 1   | 영광    | 백수 | 구수 | 산99-1 | 임  | 816,616 | 39,891 | 재단법인 원불교 | 전북 익산시 북일면 신용리 344-2 |       |  |
| 합 계 |       |    |    |       |    | 816,616 | 39,891 |          |                      |       |  |

찾아가는 재난예방 서비스  
『도민 안전점검 청구제』시행

도민이 일상생활에서 위험하다고 생각되는 불안전 시설물을 안전점검 해주도록 청구하면 道 안전점검반이 현지 방문하여 무료로 점검해 주는 재난예방서비스로 도민 안전의식 제고와 안전한 지역사회를 구현하고자 합니다.

□ 추진기간 : '13. 1. 2 ~ 13. 31일까지(연중 운영)

□ 대상시설

- 건축물 : 단독주택, 마을회관, 창고 등 민간·공공 건축물
- 시설물 : 교량, 축대, 옹벽 등 토목 구조물
- ▶ 공사와 관련된 법적분쟁, 민원이 발생한 시설은 제외

□ 점 검 반 : 도 기술직공무원 및 안전관리 자문단 합동

- ▶ 자문단(20명) : 교수7, 건축사2, 기술사3, 안전기관4, 현업종사4

□ 신청방법

- 시군 민원실, 읍·면·동사무소에 비치된 신청양식으로 청구
- 전라남도 재해대책본부(<http://u-safe.jeonnam.go.kr>) 인터넷 신청
- 전화, 전송(FAX 286- 4807)를 통한 신청

□ 점검결과 조치

- 시설소유주에게 위험원인 및 상태 분석, 위험요인 해소방안을 제공
- 해당 시·군과 시설소유주에게 안전점검 결과를 통보
- ▶ 점검결과에 따른 보수?보강 등은 시설소유주 책임하에 조치
- ▶ 점검결과 정밀안전진단이 필요할 경우에는 시설소유주가 안전진단 전문기관에 의뢰하여 조치

전라남도  
도 보

전라남도 도보는 공문서로서의 효력을 갖습니다.

제 2014-6호

2014년 2월 6일 (목)

발행 : 전라남도 / 편집 : 대변인실  
홈페이지 [www.jeonnam.go.kr](http://www.jeonnam.go.kr)



전라남도  
Jeolla Namdo

우)534-700 전라남도 무안군 삼향읍 오룡길1  
전라남도 도보편집실 ☎ 061-286-2073



## 목 차

### ◆ 고 시

전라남도 고시 제2014-32호      강진 군계획시설(공공청사)사업 시행자 지정 및 실시계획인가 고시

### ◆ 공 고

전라남도 공고 제2014-93호      미술관 등록 공고  
전라남도 공고 제2014-96호      전기사업 양수인가 공고  
전라남도 공고 제2014-100호      위험물탱크안전성능시험자 등록 공고

### ◆ 시군 행정

여수시 고시 제2014-27호      여수도시계획시설(도로)사업 실시계획인가 고시  
여수시 고시 제2014-28호      여수도시계획시설(도로)사업 실시계획(변경)인가 고시  
여수시 고시 제2014-29호      여수도시계획시설(도로, 주차장)사업 실시계획(변경)인가 고시  
여수시 공고 제2014-175호      여수도시계획시설(도로)사업 실시계획인가를 위한 사전 열람 공고  
여수시 공고 제2014-196호      여수도시계획시설(도로)사업 실시계획인가를 위한 사전 열람 공고  
순천시 고시 제2014-19호      순천 도시계획시설(도로)사업 실시계획인가 고시  
구례군 고시 제2014-4호      군계획시설(소하천)사업 실시계획인가 고시  
구례군 공고 제2014-50호      군계획시설(소하천)사업 시행자지정 및 실시계획인가 열람 공고  
장성군 고시 제2014-6호      장성 개발촉진지구 실시계획승인(변경) 고시

## 전라남도 고시 제2014-32호

## 강진 군계획시설(공공청사) 사업 시행자 지정 및 실시계획인가 고시

강진 군계획시설(공공청사:호남지방통계청 강진사무소) 사업 시행자지정 및 실시계획인가 신청건에 대하여 「국토의 계획 및 이용에 관한 법률」 제86조, 제88조, 제90조 및 동법 시행령 제96조, 제97조, 제100조의 규정에 의거 다음과 같이 사업시행자 지정 및 실시계획인가하고 고시합니다.

2014. 2. 6

## 전라남도지사

1. 사업시행지의 위치 : 전라남도 강진군 강진읍 동성리 63-4번지 일원
2. 사업의 종류 및 명칭
  - 가. 종 류 : 강진 군계획시설(공공청사) 사업
  - 나. 명 칭 : 호남지방통계청 강진사무소 청사 신축공사
3. 사업의 면적 또는 규모

| 구 분 | 시설명           | 위 치                   | 면 적(m) | 최 초<br>결정일   | 비 고 |
|-----|---------------|-----------------------|--------|--------------|-----|
| 신 설 | 공공청사<br>(통계청) | 강진군 강진읍 동성리<br>63-4일원 | 3,009  | 전고2013.08.20 |     |

※ 주요시설 : 통계청, 주차장, 녹지 등

4. 사업시행자의 성명 및 주소
  - 가. 성 명 : 호남지방통계청장
  - 나. 주 소 : 광주광역시 서구 계수로 15(유촌동)
5. 사업의 착수예정일 및 준공예정일
  - 가. 착수예정년월일 : 실시계획인가일
  - 나. 준공예정년월일 : 2014. 12. 31
6. 수용 또는 사용할 토지 또는 건물의 소재지·지번·지목 및 면적, 소유권과 소유권 외의 권리의 명세 또는 그 소유자·권리자의 성명·주소 : 다음
7. 군계획시설사업의 시행으로 새로이 설치하는 공공시설 또는 기존의 공공시설의 조서 및 도면 : 해당없음
8. 열람장소 : 전라남도 지역계획과(061-286-7335) 및 강진군 지역개발과(061-430-3364)

☐ 수용 또는 사용할 토지 또는 건물의 소재지 · 지번 · 지목 및 면적, 소유권과 소유권 외의 권리의 명세 또는 그 소유자 · 권리자의 성명 · 주소

| 연번 | 토지소재지    |     |     | 지번    | 지목 | 면적(m) |       | 소유자    | 주소      |
|----|----------|-----|-----|-------|----|-------|-------|--------|---------|
|    | 군        | 읍   | 리   |       |    | 지적    | 편입    |        |         |
|    | 합 계(3필지) |     |     |       |    | 4,009 | 3,009 |        |         |
| 1  | 강진군      | 강진읍 | 동성리 | 63-4  | 답  | 2,936 | 2,936 | 국(통계청) |         |
| 2  | 강진군      | 강진읍 | 동성리 | 161-2 | 도  | 836   | 28    | 김용팔    | 작천면 이마리 |
| 3  | 강진군      | 강진읍 | 동성리 | 162-2 | 도  | 327   | 45    | 유기오    | 초지리     |



전라남도 공고 제2014-93호

## 미술관 등록 공고

박물관 및 미술관 진흥법 제16조제1항 및 같은 법 시행령 제8조제1항의 규정에 따라 다음과 같이 등록하였기에 공고합니다.

2014. 2. 6

### 전라남도지사

1. 등록번호 : 전남-제25호
2. 명 칭 : 노적봉예술공원미술관
3. 종 류(유형) : 제1종
4. 소 재 지 : 전남 목포시 유달로 116
5. 설립자 성 명 : 목포시장  
주 소 : 전남 목포시 양을로 203
6. 대표자 성 명 : 목포시장  
주 소 : 전남 목포시 양을로 203
7. 등록연월일 : 2014년 1월 27일

전라남도 공고 제2014-96호

전기사업 양수인가 공고

전기사업법 제10조제1항 및 같은 법 시행령 제5조의 규정에 의거 전기사업(태양광발전) 양수인가 신청을 수리하고, 같은 법 제10조제3항 및 같은 법 시행규칙 제10조의 규정에 따라 아래와 같이 공고합니다.

2014. 2. 6

전라남도지사

○ 양수인가 내용

| 구 분                        |              | 양 도 인                              | 양 수 인                                  |
|----------------------------|--------------|------------------------------------|--|
| 태 양 광<br>발전사업<br>(전남제972호) | 업 체 명        | 금평기업(유)                            | 계명솔라(주)                                |
|                            | 발전소명         | 금평기업 태양광발전소                        | 계명솔라 해남 태양광발전소                         |
|                            | 대 표 자        | 박 영 수                              | 이 민 석                                  |
|                            | 소 재 지        | 전남 해남군 해남읍 해리 572<br>미암아파트 기동 106호 | 서울특별시 강남구 삼성로95길 15, 5층<br>(삼성동, 천해빌딩) |
|                            | 설치장소         | 해남군 문내면 석교리 산234                   |  |
|                            | 설비용량         | 1,000kW                            |  |
|                            | 허가일자         | 2010년 06월 08일                      |  |
|                            | 양 수<br>예 정 일 | 2014년 01월 (양도·양수 계약 : '13.12.10)   |  |

| 구 분                         |              | 양 도 인  | 양 수 인   |
|-----------------------------|--------------|--|---|
| 태 양 광<br>발전사업<br>(전남제2339호) | 업 체 명        | 해오름 태양광발전소   | 대성 태양광발전소                                     |
|                             | 발전소명         | 해오름 태양광발전소   | 대성 태양광발전소                                     |
|                             | 대 표 자        | 최 득 주  | 김 현 철   |
|                             | 소 재 지        | 광주광역시 광산구 침단중앙로 68번길 99,<br>328동 104호<br>(산월동, 침단3-5차호반리젠시빌) | 광주광역시 남구 봉선로 134, 202동 1401호<br>(봉선동,금호타운아파트) |
|                             | 설치장소         | 함평군 함평읍 성남리 282-7  |   |
|                             | 설비용량         | 99.75kW  |   |
|                             | 허가일자         | 2013년 10월 28일  |   |
|                             | 양 수<br>예 정 일 | 2014년 01월 (양도·양수 계약 : '14.01.08)                             |   |

| 구 분                        |              | 양 도 인  | 양 수 인  |
|----------------------------|--------------|--|--|
| 태 양 광<br>발전사업<br>(전남제626호) | 업 체 명        | 유곡태양광발전소                                     | 유곡태양광  |
|                            | 발전소명         | 유곡태양광발전소                                     | 유곡태양광  |
|                            | 대 표 자        | 황 옥 심  | 장 세 미  |
|                            | 소 재 지        | 광주광역시 서구 치평로 77, 107동 1305호<br>(치평동, 중흥파크맨션) | 광주광역시 서구 치평로 77, 107동 1305호<br>(치평동, 중흥파크맨션) |
|                            | 설치장소         | 담양군 창평면 유곡리 261                              |  |
|                            | 설비용량         | 29.82kW                                      |  |
|                            | 허가일자         | 2008년 05월 02일                                |  |
|                            | 양 수<br>예 정 일 | 2014년 01월 (양도·양수 계약 : '14.01.02)             |  |



| 구 분                         |              | 양 도 인  | 양 수 인                  |
|-----------------------------|--------------|--|------------------------|
| 태 양 광<br>발전사업<br>(전남제1283호) | 업 체 명        | 지서 태양광발전소                                    | (유)모정장류                |
|                             | 발전소명         | 지서 태양광발전소                                    | 지서 태양광발전소              |
|                             | 대 표 자        | 김 채 옥  | 김 원 재                  |
|                             | 소 재 지        | 광주광역시 서구 치평로 77, 107동 1305호<br>(치평동, 중흥파크맨션) | 전라남도 나주시 남평읍 광이길 13-11 |
|                             | 설치장소         | 무안군 청계면 도대리 819-129                          |                        |
|                             | 설비용량         | 30kW   |                        |
|                             | 허가일자         | 2012년 09월 04일                                |                        |
|                             | 양 수<br>예 정 일 | 2014년 01월 (양도·양수 계약 : '13.12.01)             |                        |

| 구 분                        |              | 양 도 인   | 양 수 인                    |
|----------------------------|--------------|---|--------------------------|
| 태 양 광<br>발전사업<br>(전남제396호) | 업 체 명        | 에스디와이에너지(주)   | (주)문라이트에너지               |
|                            | 발전소명         | 에스디와이에너지 태양광발전소   | 문라이트에너지 태양광발전소           |
|                            | 대 표 자        | 조 현 식   | 문 금 환                    |
|                            | 소 재 지        | 전남 무안군 운내면 내리 587-52  | 전라남도 무안군 운남면 월악길 146-142 |
|                            | 설치장소         | 무안군 운남면 내리 587-52외 7필지(587-60,587-62,587-65,587-66, 587-67,587-68,587-69) |                          |
|                            | 설비용량         | 836kW   |                          |
|                            | 허가일자         | 2007년 11월 30일   |                          |
|                            | 양 수<br>예 정 일 | 2014년 01월 (양도·양수 계약 : '13.12.31)  |                          |

전라남도 공고 제2014-100호

## 위험물탱크안전성능시험자 등록 공고

위험물안전관리법 제16조 제2항 및 같은 법 시행규칙 제62조 제2항의 규정에 의하여 위험물탱크안전성능시험자 신규 등록업체를 다음과 같이 공고합니다.

2014. 2. 6

## 전라남도지사

| 상 호       | 대표자 | 소재지                  | 업 종                         | 등록번호     | 등록일      |
|-----------|-----|----------------------|-----------------------------|----------|----------|
| 성일검사기술(주) | 황일곤 | 전남 여수시 여수산단1로<br>360 | 위험물탱크안전성능시험자<br>(수압,충수,비파괴) | 제2014-1호 | 2014.2.3 |

여수시 고시 제2014-27호

## 여수도시계획시설(도로)사업 실시계획인가 고시

여수도시계획시설(도로)사업에 대하여 「국토의 계획 및 이용에 관한 법률」 제86조, 제88조, 제91조, 같은법 시행령 제96조, 제97조, 제100조 및 「전라남도 사무위임 조례」 제2조 규정에 의거 사업 실시계획인가 하고 고시합니다.

2014. 2. 6

### 여수시장

1. 사업시행지의 위치 : 여수시 덕충동 1645-4번지 일원
2. 사업의 종류 및 명칭
  - 가. 종 류 : 여수도시계획시설사업(도로)
  - 나. 명 칭 : 덕충동 조은빌라 앞 도로개설공사
3. 사업의 면적 또는 규모

| 규 모 |    |    |      | 기능    | 연 장(m) |      | 기 점  | 종 점    | 사용형태 | 비고 |
|-----|----|----|------|-------|--------|------|------|--------|------|----|
| 등급  | 류별 | 번호 | 폭(m) |       | 총연장    | 금회시행 |      |        |      |    |
| 소로  | 2  | 8  | 8    | 국지 도로 | 75     | 63   | 중1-5 | 소2-331 | 일반도로 |    |

4. 사업시행자의 성명 및 주소
  - 가. 성 명 : 여수시장
  - 나. 주 소 : 여수시 시청로 1(학동)
5. 사업의 착수예정일 및 준공예정일
  - 가. 착수예정년월일 : 2014. 1. (실시계획인가일로 부터)
  - 나. 준공예정년월일 : 2015. 12. 31.
6. 수용 또는 사용할 토지 또는 건물의 소재지·지번·지목 및 면적, 소유권과 소유권 외의 권리의 명세 및 그 소유자·권리자의 성명·주소 : 다음
7. 도시계획시설사업의 시행으로 새로이 설치하는 공공시설 또는 기존의 공공시설의 조서 및 도면 : 게재 생략
8. 관계도서 : 게재 생략(여수시 도시계획과, 도로과)
9. 인가조건 : 게재 생략
  - ※ 기타 자세한 사항은 여수시청 도시계획과(☎ 061-695-4013, 담당자 하인대) 및 도로과(☎ 061-659-4078, 담당자 박성)로 문의하여 주시기 바랍니다.



□ 수용 또는 사용할 토지 또는 건물의 소재지·지번·지목 및 면적, 소유권과 소유권이외의 권리의 명세 및 그 소유자·권리자의 성명·주소

○ 토지조서

| 연<br>번 | 소재지<br>(시·동) | 지번      | 지목 | 지적<br>(㎡) | 편입예정<br>면적<br>(㎡) | 소유자                              |             | 이해관계인 |    | 비고 |
|--------|--------------|---------|----|-----------|-------------------|----------------------------------|-------------|-------|----|----|
|        |              |         |    |           |                   | 주소                               | 성명          | 주소    | 성명 |    |
| 1      | 여수시<br>덕충동   | 1747-3  | 도로 | 383       | 32                | 여수시                              | 국유지         |       |    |    |
| 2      | 여수시<br>덕충동   | 1748-3  | 대지 | 223       | 23                | 미국 22030 버지니아 웨어팩스<br>에실리로드 5471 | 성호석<br>외 2인 |       |    |    |
| 3      | 여수시<br>덕충동   | 1270-22 | 구거 | 40        | 29                | 건설부                              | 국유지         |       |    |    |
| 4      | 여수시<br>덕충동   | 126     | 도로 | 9,563     | 66                | 건설부                              | 국유지         |       |    |    |
| 5      | 여수시<br>덕충동   | 1645-2  | 대지 | 82        | 82                | 여수시 관문동 관문서3길 7-1                | 김 병규        |       |    |    |
| 6      | 여수시<br>덕충동   | 1645-4  | 대지 | 263       | 263               | 여수시 관문동 관문서3길 7-1                | 김 병규        |       |    |    |
| 7      | 여수시<br>덕충동   | 1642-1  | 대지 | 715       | 38                | 여수시 덕충동 1641                     | 김양효<br>외 3인 |       |    |    |
| 8      | 여수시<br>덕충동   | 1641    | 대지 | 89        | 60                | 국세청                              | 국유지         |       |    |    |
| 소 계    |              |         |    |           | 593               |                                  |             |       |    |    |

여주시 고시 제2014-28호

여수도시계획시설(도로)사업 실시계획(변경)인가 고시

여수도시계획시설(도로)사업에 대하여 「국토의 계획 및 이용에 관한 법률」 제88조, 제91조, 같은법 시행령 제97조, 제100조 및 「전라남도 사무위임 조례」 제2조 규정에 의거 사업 실시계획(변경)인가 하고 고시합니다.

2014. 2. 6

## 여수시장

1. 사업시행지의 위치(변경없음) : 여수시 남면 안도리 1303-2번지 일원
2. 사업의 종류 및 명칭(변경없음)
  - 가. 종 류 : 여수도시계획시설사업(도로)
  - 나. 명 칭 : 금오도~안도간 연도교 접속도로공사
3. 사업의 면적 또는 규모(변경없음)

| 규 모 |    |      |      | 기능   | 연 장(m) |      | 기 점               | 종 점              | 사용형태 | 비고 |
|-----|----|------|------|------|--------|------|-------------------|------------------|------|----|
| 등급  | 류별 | 번호   | 폭(m) |      | 총연장    | 금회시행 |                   |                  |      |    |
| 소로  | 2  | 1258 | 9.5  | 집산도로 | 690    | 690  | 남면 안도리<br>1302-2전 | 남면 안도리<br>993-4학 | 일반도로 |    |
| 소로  | 2  | 1257 | 9.5  | 집산도로 | 830    | 830  | 남면 안도리<br>1315-1전 | 남면 안도리<br>산321임  | 일반도로 |    |

4. 사업시행자의 성명 및 주소(변경없음)
    - 가. 성명 : 여수시장
    - 나. 주소 : 여수시 시청로 1(학동)
  5. 사업의 시행기간(변경) : ┐ 당초 : 2012. 8. 1. ~ 2013. 12. 31.  
└ 변경 : 2012. 8. 1. ~ 2014. 12. 31.
  6. 수용 또는 사용할 토지 또는 건물의 소재지·지번·지목 및 면적, 소유권과 소유권 외의 권리의 명세 및 그 소유자·권리자의 성명·주소(변경없음) : 게재 생략
  7. 도시계획시설사업의 시행으로 새로이 설치하는 공공시설 또는 기존의 공공시설의 조서 및 도면(변경없음) : 게재 생략
  8. 관계도서 : 게재 생략(여수시 도시계획과, 섬자원개발과)
  9. 인가조건(변경없음) : 게재 생략
- ※ 기타 자세한 사항은 여수시 섬자원개발과(☎ 061-659-3987, 담당자 황용순) 및 여수시청 도시계획과(☎ 061-659-4013, 담당자 하인대)로 문의하여 주시기 바랍니다.

여수시 고시 제2014-29호

## 여수도시계획시설(도로, 주차장)사업 실시계획(변경)인가 고시

여수도시계획시설(도로, 주차장)사업에 대하여 「국토의 계획 및 이용에 관한 법률」 제88조, 제91조, 같은법 시행령 제97조, 제100조 및 「전라남도 사무위임 조례」 제2조 규정에 의거 사업 실시계획(변경)인가 하고 고시합니다.

2014. 2. 6

## 여수시장

1. 사업시행지의 위치(변경) : ┌당초 : 여수시 묘도동 511-8번지 일원  
└변경 : 여수시 묘도동 511-11번지 일원
2. 사업의 종류 및 명칭(변경)
  - 가. 종 류 : 여수도시계획시설사업(도로, 주차장)
  - 나. 명 칭 : 묘도 봉화산 공원 진입도로 조성공사
3. 사업의 면적 또는 규모(변경)
  - 가. 도 로

| 규 모 |    |      |   | 기능    | 연 장(m) |       |       | 기 점          | 종 점          | 사용형태 | 비고 |
|-----|----|------|---|-------|--------|-------|-------|--------------|--------------|------|----|
| 등급  | 류별 | 번호   | 폭 |       | 총연장    | 당초 시행 | 금회 시행 |              |              |      |    |
| 소로  | 3  | 1016 | 3 | 특수 도로 | 804    | 804   | -     | 묘도동 511-5입   | 묘도동 산160입    | 산책로  | 기정 |
| 소로  | 3  | 1024 | 4 | 일반 도로 | 277    | -     | 277   | 묘도동 511-11입  | 묘도동 산150-100 | 도 로  | 변경 |
| 소로  | 3  | 1016 | 3 | 특수 도로 | 549    | -     | 549   | 묘도동 산150-100 | 묘도동 산160입    | 산책로  | 변경 |

## 나. 주차장

| 시 설 명 | 시설의 세 분 | 위 치         | 시행면적(m <sup>2</sup> ) | 비고 |
|-------|---------|-------------|-----------------------|----|
| 주차장   | 노외주차장   | 묘도동 산150-83 | 271                   | 신설 |

4. 사업시행자의 성명 및 주소(변경없음)
  - 가. 성 명 : 여수시장
  - 나. 주 소 : 여수시 시청로 1(학동)
5. 사업의 시행기간(변경없음) : 2013. 3. 13. ~ 2015. 12. 31.

6. 수용 또는 사용할 토지 또는 건물의 소재지·지번·지목 및 면적, 소유권과 소유권 외의 권리의 명세 및 그 소유자·권리자의 성명·주소(변경) : 게재 생략
  7. 도시계획시설사업의 시행으로 새로이 설치하는 공공시설 또는 기존의 공공시설의 조서 및 도면 : 게재 생략
  8. 관계도서 : 게재 생략(여수시 도시계획과, 관광과)
  9. 인가조건 : 게재 생략
- ※ 기타 자세한 사항은 여수시청 도시계획과(☎ 061-659-4013, 담당자 하인대) 및 관광과(☎ 061-659-3891, 담당자 최종광)로 문의하여 주시기 바랍니다.



□ 수용 또는 사용할 토지 또는 건물의 소재지·지번 지번·지목 및 면적, 소유권과 소유권이외의 권리의 명세 및 그 소유자·권리자의 성명·주소

○ 토지조서

| 일련<br>번호 | 구분 | 소재지        | 지번<br>(당초<br>지번) | 지<br>목 | 면적(m <sup>2</sup> ) |          | 토지소유자    |   | 관계인      |    |                   | 비고 |
|----------|----|------------|------------------|--------|---------------------|----------|----------|---|----------|----|-------------------|----|
|          |    |            |                  |        | 전체<br>면적            | 편입<br>면적 | 성명<br>명칭 | 주소  | 성명<br>명칭 | 주소 | 권리의<br>종류 및<br>내용 |    |
| 1        | 기정 | 여수시<br>묘도동 | 511-5            | 임      | 496                 | 40       | 정미자      | 부산 연제구 거제동<br>삼익퓨처타워 102동 307호                          |          |    |                   |    |
|          |    |            |                  |        |                     |          | 하재경      | 울산 중구 남외동 남외<br>푸르지오 2차아파트 208동<br>1003호                |          |    |                   |    |
| 1        | 변경 | 여수시<br>묘도동 | 511-11           | 임      | 208                 | 208      | 정미자      | 부산 연제구 명륜로2번길7,<br>102동307호<br>(거제동, 삼익퓨처타워)            |          |    |                   |    |
|          |    |            |                  |        |                     |          | 하재경      | 울산 중구 남외로60, 208동<br>1003호(남외동, 남외 푸르지오<br>2차 아파트)      |          |    |                   |    |
| 2        | 기정 | 여수시<br>묘도동 | 511-8            | 임      | 1,570               | 37       | 윤덕순      | 부산 수영구 수영동<br>수영협성르네상스타운 206동<br>1305호                  |          |    |                   |    |
|          |    |            |                  |        |                     |          | 박상엽      | 부산 부산진구 가야동 698<br>가야 KT<br>E - 편한세상 105-403            |          |    |                   |    |
|          |    |            |                  |        |                     |          | 김병숙      | 부산 동래구 명장동 4697-1<br>협진태양아파트 1동 109호                    |          |    |                   |    |
|          |    |            |                  |        |                     |          | 김대금      | 부산 부산진구 전포동 15-2  |          |    |                   |    |
|          |    |            |                  |        |                     |          | 조미숙      | 경남 창원시 성산구 안민동 197<br>안민청솔 마을대동아파트<br>105-1101          |          |    |                   |    |
|          |    |            |                  |        |                     |          | 박주식      | 부산 연제구 연산동 1287-11<br>장천빌딩 9층                           |          |    |                   |    |
| 2        | 변경 | 여수시<br>묘도동 | 511-12           | 임      | 186                 | 186      | 윤덕순      | 부산 수영구 수영로 741번길 46,<br>206동 1305호<br>(수영동, 수영협성르네상스타운) |          |    |                   |    |
|          |    |            |                  |        |                     |          | 박상엽      | 부산 부산진구 가야대로 569,<br>102동 403호(가야동, 가야케이티<br>E - 편한세상)  |          |    |                   |    |

| 일련<br>번호 | 구분 | 소재지        | 지번<br>(당초<br>지번) | 지<br>목 | 면적(㎡)    |          | 토지소유자    |  | 관계인      |    |                   | 비고 |
|----------|----|------------|------------------|--------|----------|----------|----------|--|----------|----|-------------------|----|
|          |    |            |                  |        | 전체<br>면적 | 편입<br>면적 | 성명<br>명칭 | 주소   | 성명<br>명칭 | 주소 | 권리의<br>종류 및<br>내용 |    |
|          |    |            |                  |        |          |          | 김병숙      | 부산 동래구 반송로 339번길 8,<br>1동 109호(명장동, 협진태양맨션)        |          |    |                   |    |
|          |    |            |                  |        |          |          | 김대금      | 부산 부산진구 진남로463번길<br>37, 406호                       |          |    |                   |    |
|          |    |            |                  |        |          |          | 여수시      | 여수시 시청로1(학동)                                       |          |    |                   |    |
|          |    |            |                  |        |          |          | 박주식      | 경북 칠곡군 석적읍 남중리3길<br>33, 207호(비체펠리스디)               |          |    |                   |    |
| 3        | 기정 | 여수시<br>묘도동 | 511-9            | 임      | 1,570    | 76       | 하재경      | 울산 중구 남외동 남외푸르지오<br>2차아파트<br>208동 1003호            |          |    |                   |    |
| 3        | 변경 | 여수시<br>묘도동 | 511-13           | 임      | 170      | 170      | 하재경      | 울산 중구 남외로60, 208동<br>1003호(남외동, 남외 푸르지오<br>2차 아파트) |          |    |                   |    |
| 4        | 기정 | 여수시<br>묘도동 | 518-2            | 도      | 399      | 25       | 김도연      | 광양시 마동 151-3                                       |          |    |                   |    |
| 4        | 변경 | 여수시<br>묘도동 | 518-17           | 도      | 399      | 188      | 김도연      | 광양시 마동 151-3                                       |          |    |                   |    |
| 5        | 기정 | 여수시<br>묘도동 | 518-3            | 임      | 91       | 30       | 김도연      | 광양시 마동 151-3                                       |          |    |                   |    |
| 5        | 변경 | 여수시<br>묘도동 | 518-13           | 임      | 29       | 29       | 김도연      | 광양시 마동 151-3                                       |          |    |                   |    |
| 6        | 기정 | 여수시<br>묘도동 | 518-5            | 임      | 1,669    | 108      | 박민아      | 광양시 금호동 624-1<br>백합아파트 3-201                       |          |    |                   |    |
| 6        | 변경 | 여수시<br>묘도동 | 518-14           | 임      | 102      | 102      | 박민아      | 광양시 금호동 41, 3동<br>201호(금호동, 백합아파트)                 |          |    |                   |    |
| 7        | 변경 | 여수시<br>묘도동 | 518-16           | 임      | 47       | 47       | 박민아      | 광양시 금호동 41, 3동<br>201호(금호동, 백합아파트)                 |          |    |                   |    |
| 7        | 기정 | 여수시<br>묘도동 | 531-3            | 임      | 3,270    | 3        | 오연천      | 광양시 금호동 724 장미아파트<br>6-506                         |          |    |                   |    |
| -        | 변경 | 여수시<br>묘도동 | 531-3            | 임      | -        | -        | -        | -  |          |    |                   |    |

| 일련<br>번호 | 구분 | 소재지        | 지번<br>(당초<br>지번) | 지<br>목 | 면적(㎡)    |          | 토지소유자    |                                       | 관계인      |    |                   | 비고 |
|----------|----|------------|------------------|--------|----------|----------|----------|---------------------------------------|----------|----|-------------------|----|
|          |    |            |                  |        | 전체<br>면적 | 편입<br>면적 | 성명<br>명칭 | 주소                                    | 성명<br>명칭 | 주소 | 권리의<br>종류 및<br>내용 |    |
| 8        | 기정 | 여수시<br>묘도동 | 산142             | 임      | 9,658    | 237      | 안희숙      | 전북 군산시 나운동 1255-8<br>현대아파트 104동 1108호 |          |    |                   |    |
|          |    |            |                  |        |          |          | 유미경      | 서울 강남구 대치동 316<br>은마아파트 11-1413       |          |    |                   |    |
|          |    |            |                  |        |          |          | 백점순      | 부산 부산진구 양정동 458-20<br>현대아파트 210-809   |          |    |                   |    |
| 8        | 변경 | 여수시<br>묘도동 | 산142-5           | 임      | 191      | 191      | 안희숙      | 전북 군산시 나운동 1255-8<br>현대아파트 104동 1108호 |          |    |                   |    |
|          |    |            |                  |        |          |          | 유미경      | 서울 강남구 대치동 316<br>은마아파트 11-1413       |          |    |                   |    |
|          |    |            |                  |        |          |          | 백점순      | 부산 부산진구 양정동 458-20<br>현대아파트 210-809   |          |    |                   |    |
| 9        | 기정 | 여수시<br>묘도동 | 산150-22          | 임      | 3,228    | 781      | 김송곤      | 광양시 금호동 715 동백아파트<br>9-101            |          |    |                   |    |
|          |    |            |                  |        |          |          | 손옥자      | 광양시 봉강면 석사리 808-2                     |          |    |                   |    |
|          |    |            |                  |        |          |          | 남현호      | 광양시 중동 1682 태영2차<br>201-910           |          |    |                   |    |
|          |    |            |                  |        |          |          | 송익중      | 광양시 금호동 713 동백아파트<br>4-404            |          |    |                   |    |
|          |    |            |                  |        |          |          | 박민아      | 광양시 금호동 624-1<br>백합아파트 3-201          |          |    |                   |    |
| 9        | 변경 | 여수시<br>묘도동 | 산150-85          | 임      | 737      | 737      | 박민아      | 광양시 금호동 41, 3동<br>201호(금호동, 백합아파트)    |          |    |                   |    |
| 10       | 기정 | 여수시<br>묘도동 | 산150-23          | 임      | 2,754    | 848      | 이봉노      | 경남 통영시 용남면 장문리 901                    |          |    |                   |    |
|          |    |            |                  |        |          |          | 김현아      | 경남 거제시 상동동 475-9<br>명성스타리움 805        |          |    |                   |    |
|          |    |            |                  |        |          |          | 이경도      | 부산 강서구 미음동 493                        |          |    |                   |    |
|          |    |            |                  |        |          |          | 박선주      | 부산 강서구 미음동 493                        |          |    |                   |    |
|          |    |            |                  |        |          |          | 김상경      | 경남 김해시 어방동 352-5<br>양지빌라 103          |          |    |                   |    |
|          |    |            |                  |        |          |          | 조아라      | 경기도 군포시 산본동 1123-2, 7<br>인베스텔 616     |          |    |                   |    |

| 일련<br>번호 | 구분 | 소재지        | 지번<br>(당초<br>지번) | 지<br>목 | 면적(㎡)    |          | 토지소유자    |   | 관계인      |    |                   | 비고 |
|----------|----|------------|------------------|--------|----------|----------|----------|---|----------|----|-------------------|----|
|          |    |            |                  |        | 전체<br>면적 | 편입<br>면적 | 성명<br>명칭 | 주소  | 성명<br>명칭 | 주소 | 권리의<br>종류 및<br>내용 |    |
|          |    |            |                  |        |          |          | 정옥자      | 부산 금정구 남산동 4-1<br>청파아파트 502                   |          |    |                   |    |
|          |    |            |                  |        |          |          | 김보람      | 부산 동래구 복천동 500-1<br>우성베스트피아아파트 10-102         |          |    |                   |    |
| 10       | 변경 | 여수시<br>묘도동 | 산150-86          | 임      | 1,199    | 1,199    | 이봉노      | 경남 통영시 용남면 장문리 901                            |          |    |                   |    |
|          |    |            |                  |        |          |          | 김현아      | 경남 거제시 상동동 475-9<br>명성스타리움 805                |          |    |                   |    |
|          |    |            |                  |        |          |          | 이경도      | 부산 강서구 미음동 493                                |          |    |                   |    |
|          |    |            |                  |        |          |          | 박선주      | 부산 강서구 미음동 493                                |          |    |                   |    |
|          |    |            |                  |        |          |          | 김상경      | 경남 김해시 어방동 352-5<br>양지빌라 103                  |          |    |                   |    |
|          |    |            |                  |        |          |          | 조아라      | 경기도 군포시 산본동 1123-2, 7<br>인베스텔 616             |          |    |                   |    |
|          |    |            |                  |        |          |          | 정옥자      | 부산 금정구 남산동 4-1<br>청파아파트 502                   |          |    |                   |    |
|          |    |            |                  |        |          |          | 여수시      | 여수시 시청로1(학동)                                  |          |    |                   |    |
| 11       | 기정 | 여수시<br>묘도동 | 산150-24          | 임      | 9,917    | 832      | 박정숙      | 부산 기장군 정관면 용수리<br>1330 정관신도시 계룡리슈빌<br>108-303 |          |    |                   |    |
|          |    |            |                  |        |          |          | 이기대      | 울산 북구 화봉동 1471<br>화봉휴먼시아아파트 308-901           |          |    |                   |    |
|          |    |            |                  |        |          |          | 김정애      | 울산 북구 화봉동 1471<br>화봉휴먼시아아파트 308-901           |          |    |                   |    |
|          |    |            |                  |        |          |          | 이선옥      | 부산 강서구 대저2동 1860-3                            |          |    |                   |    |
|          |    |            |                  |        |          |          | 윤인주      | 부산 금정구 서동 212-35                              |          |    |                   |    |
|          |    |            |                  |        |          |          | 김주영      | 울산 동구 동부동 150<br>현대패밀리 동부아파트 114-503          |          |    |                   |    |
|          |    |            |                  |        |          |          | 윤숙명      | 경남 진주시 금산면 장사리<br>965-1 금산아이파크 106-1302       |          |    |                   |    |
|          |    |            |                  |        |          |          | 이재희      | 부산 수영구 광안동 161-27                             |          |    |                   |    |



| 일련<br>번호 | 구분 | 소재지 | 지번<br>(당초<br>지번) | 지<br>목 | 면적(㎡)    |          | 토지소유자    |  | 관계인      |    |                   | 비고 |
|----------|----|-----|------------------|--------|----------|----------|----------|--|----------|----|-------------------|----|
|          |    |     |                  |        | 전체<br>면적 | 편입<br>면적 | 성명<br>명칭 | 주소                                       | 성명<br>명칭 | 주소 | 권리의<br>종류 및<br>내용 |    |
|          |    |     |                  |        |          |          | 조말선      | 서울 광진구 구의동<br>이화파크맨션 204                 |          |    |                   |    |
|          |    |     |                  |        |          |          | 최옥화      | 부산 영도구 동삼동 240-103<br>성림빌라 3-101         |          |    |                   |    |
|          |    |     |                  |        |          |          | 이지민      | 부산 부산진구 부암동<br>화승삼성아파트 7-406             |          |    |                   |    |
|          |    |     |                  |        |          |          | 김우향      | 경남 양산시 신기동 508-3<br>신기주공아파트 16-103       |          |    |                   |    |
|          |    |     |                  |        |          |          | 김두남      | 부산 연제구 연산동 1279-17<br>홍림빌리지 3차 702       |          |    |                   |    |
|          |    |     |                  |        |          |          | 전진섭      | 경기도 수원시 영통구 망포동<br>늘푸른<br>벽산아파트 102-1304 |          |    |                   |    |
|          |    |     |                  |        |          |          | 이재열      | 부산 해운대구 반송동 250-133                      |          |    |                   |    |
|          |    |     |                  |        |          |          | 김영석      | 부산 북구 화명동 코오롱<br>하늘채 2차 211-804          |          |    |                   |    |
|          |    |     |                  |        |          |          | 하명자      | 경남 진주시 대곡면 단목리 672                       |          |    |                   |    |
|          |    |     |                  |        |          |          | 조미자      | 경기도 부천시 소사구 괴안동<br>88-105                |          |    |                   |    |
|          |    |     |                  |        |          |          | 전난희      | 울산 남구 야음동<br>신정 현대홈타운 103-302            |          |    |                   |    |
|          |    |     |                  |        |          |          | 권은희      | 부산 영도구 봉래동 5가<br>유정아파트 308               |          |    |                   |    |
|          |    |     |                  |        |          |          | 김미경      | 경남 양산시 상북면 소석리 227                       |          |    |                   |    |
|          |    |     |                  |        |          |          | 이도연      | 부산 연제구 거제동 쌍용아파트<br>102-902              |          |    |                   |    |
|          |    |     |                  |        |          |          | 김남희      | 경남 통영시 북신동 진우테파트<br>1406                 |          |    |                   |    |
|          |    |     |                  |        |          |          | 김건우      | 경남 통영시 도남동<br>오성미륵빌라 202                 |          |    |                   |    |

| 일련<br>번호 | 구분 | 소재지        | 지번<br>(당초<br>지번) | 지<br>목 | 면적(㎡)    |          | 토지소유자    |                                      | 관계인       |             |                   | 비고 |
|----------|----|------------|------------------|--------|----------|----------|----------|--------------------------------------|-----------|-------------|-------------------|----|
|          |    |            |                  |        | 전체<br>면적 | 편입<br>면적 | 성명<br>명칭 | 주소                                   | 성명<br>명칭  | 주소          | 권리의<br>종류 및<br>내용 |    |
| 11       | 변경 | 여수시<br>묘도동 | 산150-89          | 임      | 1,353    | 1,353    | 여수시      | 여수시 시청로1(학동)                         |           |             |                   |    |
|          |    |            |                  |        |          |          | 이기대      | 울산 북구 화봉동 1471<br>화봉휴먼시아아파트 308-901  |           |             |                   |    |
|          |    |            |                  |        |          |          | 김정애      | 울산 북구 화봉동 1471<br>화봉휴먼시아아파트 308-901  |           |             |                   |    |
|          |    |            |                  |        |          |          | 여수시      | 여수시 시청로1(학동)                         |           |             |                   |    |
|          |    |            |                  |        |          |          | 윤인주      | 부산 금정구 서동 212-35                     |           |             |                   |    |
|          |    |            |                  |        |          |          | 김주영      | 울산 동구 동부동 150<br>현대패밀리 동부아파트 114-503 |           |             |                   |    |
|          |    |            |                  |        |          |          | 여수시      | 여수시 시청로1(학동)                         |           |             |                   |    |
|          |    |            |                  |        |          |          | 이재희      | 부산 수영구 광안동 161-27                    |           |             |                   |    |
|          |    |            |                  |        |          |          | 조말선      | 서울 광진구 구의동<br>이화파크맨션 204             |           |             |                   |    |
|          |    |            |                  |        |          |          | 최옥화      | 부산 영도구 동삼동 240-103<br>성림빌라 3-101     |           |             |                   |    |
|          |    |            |                  |        |          |          | 이지민      | 부산 부산진구 부암동<br>화승삼성아파트 7-406         |           |             |                   |    |
|          |    |            |                  |        |          |          | 김우향      | 경남 양산시 신기동 508-3<br>신기주공아파트 16-103   |           |             |                   |    |
|          |    |            |                  |        |          |          | 여수시      | 여수시 시청로1(학동)                         |           |             |                   |    |
|          |    |            |                  |        |          |          | 전진섭      | 경기도 수원시 영통구 망포동<br>늘푸른벽산아파트 102-1304 |           |             |                   |    |
|          |    |            |                  |        |          |          | 이재열      | 부산 해운대구 반송동 250-133                  |           |             |                   |    |
|          |    |            |                  |        |          |          | 김영석      | 부산 북구 화명동 코오롱<br>하늘채 2차 211-804      |           |             |                   |    |
|          |    |            |                  |        |          |          | 하명자      | 경남 진주시 대곡면 단목리 672                   |           |             |                   |    |
|          |    |            |                  |        |          |          | 조미자      | 경기도 부천시 소사구 괴안동<br>88-105            | 부산<br>연제구 | 연제구<br>연제로2 | 지분압류              |    |
|          |    |            |                  |        |          |          | 여수시      | 여수시 시청로1(학동)                         |           |             |                   |    |

| 일련<br>번호 | 구분 | 소재지        | 지번<br>(당초<br>지번) | 지<br>목 | 면적(㎡)    |          | 토지소유자    |                                     | 관계인      |    |                   | 비고   |
|----------|----|------------|------------------|--------|----------|----------|----------|-------------------------------------|----------|----|-------------------|--|
|          |    |            |                  |        | 전체<br>면적 | 편입<br>면적 | 성명<br>명칭 | 주소                                  | 성명<br>명칭 | 주소 | 권리의<br>종류 및<br>내용 |  |
|          |    |            |                  |        |          |          | 권은희      | 부산 영도구 봉래동 5가<br>유정아파트 308          |          |    |                   |  |
|          |    |            |                  |        |          |          | 김미경      | 경남 양산시 상북면 소석리 227                  |          |    |                   |  |
|          |    |            |                  |        |          |          | 이도연      | 부산 연제구 거제동 쌍용아파트<br>102-902         |          |    |                   |  |
|          |    |            |                  |        |          |          | 김남희      | 경남 통영시 북신동 진우데파트<br>1406            |          |    |                   |  |
|          |    |            |                  |        |          |          | 김건우      | 경남 통영시 도남동<br>오성미륵빌라 202            |          |    |                   |  |
| 12       | 기정 | 여수시<br>묘도동 | 산150-32          | 임      | 4,364    | 537      | 박민아      | 광양시 금호동 624-1<br>백합아파트 3-201        |          |    |                   |  |
|          |    |            |                  |        |          |          | 손옥자      | 광양시 봉강면 석사리 808-2                   |          |    |                   |  |
|          |    |            |                  |        |          |          | 송익중      | 광양시 금호동 713 동백아파트<br>4-404          |          |    |                   |  |
| 12       | 변경 | 여수시<br>묘도동 | 산150-91          | 임      | 518      | 518      | 박민아      | 광양시 금호동 41, 3동<br>201호(금호동, 백합아파트)  |          |    |                   |  |
|          |    |            |                  |        |          |          | 여수시      | 여수시 시청로1(학동)                        |          |    |                   |  |
|          |    |            |                  |        |          |          | 송익중      | 광양시 금호로 310, 4동<br>404호(금호동, 동백아파트) |          |    |                   |  |
| 13       | 기정 | 여수시<br>묘도동 | 산150-33          | 임      | 4,522    | 1,289    | 김송곤      | 광양시 금호동 715 동백아파트<br>9-101          |          |    |                   | 산150-22,<br>33, 34,<br>합병 후<br>산150-81,<br>82,83,84로<br>분할 후<br>편입 |
|          |    |            |                  |        |          |          | 손옥자      | 광양시 봉강면 석사리 808-2                   |          |    |                   |  |
|          |    |            |                  |        |          |          | 남현호      | 광양시 중동 1682 태영2차<br>201-910         |          |    |                   |  |
|          |    |            |                  |        |          |          | 송익중      | 광양시 금호동 713 동백아파트<br>4-404          |          |    |                   |  |
|          |    |            |                  |        |          |          | 박민아      | 광양시 금호동 624-1<br>백합아파트 3-201        |          |    |                   |  |
| 13       | 변경 | 여수시<br>묘도동 | 산150-98          | 임      | 324      | 324      | 송익중      | 광양시 금호로 310, 4동<br>404호(금호동, 동백아파트) |          |    |                   |  |

| 일련<br>번호 | 구분 | 소재지        | 지번<br>(당초<br>지번) | 지<br>목 | 면적(㎡)    |          | 토지소유자    |                                       | 관계인      |    |                   | 비고                  |
|----------|----|------------|------------------|--------|----------|----------|----------|---------------------------------------|----------|----|-------------------|---------------------|
|          |    |            |                  |        | 전체<br>면적 | 편입<br>면적 | 성명<br>명칭 | 주소                                    | 성명<br>명칭 | 주소 | 권리의<br>종류 및<br>내용 |                     |
| 14       | 변경 | 여수시<br>묘도동 | 산150-99          | 임      | 251      | 251      | 여수시      | 여수시 시청로1(학동)                          |          |    |                   |                     |
| 15       | 변경 | 여수시<br>묘도동 | 산150-100         | 임      | 863      | 863      | 남현호      | 광양시 금호로 41, 3동<br>201호(금호동, 백합아파트)    |          |    |                   | 주차장<br>부지<br>A=76㎡  |
|          |    |            |                  |        |          |          | 박민아      | 광양시 금호동 41, 3동<br>201호(금호동, 백합아파트)    |          |    |                   |                     |
| 16       | 변경 | 여수시<br>묘도동 | 산150-83          | 임      | 1,639    | 195      | 남현호      | 광양시 금호로 41, 3동<br>201호(금호동, 백합아파트)    |          |    |                   | 주차장<br>부지<br>A=195㎡ |
|          |    |            |                  |        |          |          | 박민아      | 광양시 금호동 41, 3동<br>201호(금호동, 백합아파트)    |          |    |                   |                     |
| 14       | 기정 | 여수시<br>묘도동 | 산150-79          | 임      | 2,755    | 1,149    | 유경희      | 부산 연제구 연산동 631-10                     |          |    |                   |                     |
|          |    |            |                  |        |          |          | 엄호림      | 부산 연제구 연산동 3<br>동서그린 가-805            |          |    |                   |                     |
|          |    |            |                  |        |          |          | 정정숙      | 부산 동래구 온천동 1437-42                    |          |    |                   |                     |
|          |    |            |                  |        |          |          | 박정주      | 부산 연제구 거제동<br>월드메르디앙 106-504          |          |    |                   |                     |
|          |    |            |                  |        |          |          | 김성진      | 부산 부산진구 연지동 125                       |          |    |                   |                     |
|          |    |            |                  |        |          |          | 최승열      | 울산 중구 남외동 500<br>일신에일린의 뜰 아파트 116-504 |          |    |                   |                     |
|          |    |            |                  |        |          |          | 김명애      | 울산 중구 남외동 500<br>일신에일린의 뜰 아파트 116-504 |          |    |                   |                     |
|          |    |            |                  |        |          |          | 정옥자      | 부산 금정구 남산동 41<br>청파아파트 502            |          |    |                   |                     |
| 17       | 변경 | 여수시<br>묘도동 | 산150-93          | 임      | 402      | 402      | 유경희      | 부산 연제구 연산동 631-10                     |          |    |                   |                     |
|          |    |            |                  |        |          |          | 엄호림      | 부산 연제구 연산동 3<br>동서그린 가-805            |          |    |                   |                     |
|          |    |            |                  |        |          |          | 정정숙      | 부산 동래구 온천동 1437-42                    |          |    |                   |                     |
|          |    |            |                  |        |          |          | 박정주      | 부산 연제구 거제동<br>월드메르디앙 106-504          |          |    |                   |                     |
|          |    |            |                  |        |          |          | 김성진      | 부산 부산진구 연지동 125                       |          |    |                   |                     |



| 일련<br>번호 | 구분 | 소재지        | 지번<br>(당초<br>지번) | 지<br>목 | 면적(㎡)    |          | 토지소유자    |   | 관계인      |    |                   | 비고 |
|----------|----|------------|------------------|--------|----------|----------|----------|---|----------|----|-------------------|----|
|          |    |            |                  |        | 전체<br>면적 | 편입<br>면적 | 성명<br>명칭 | 주소  | 성명<br>명칭 | 주소 | 권리의<br>종류 및<br>내용 |    |
|          |    |            |                  |        |          |          | 최승열      | 울산 중구 남외동 500<br>일신에일린의 뜰 아파트 116-504         |          |    |                   |    |
|          |    |            |                  |        |          |          | 김명애      | 울산 중구 남외동 500<br>일신에일린의 뜰 아파트 116-504         |          |    | .                 |    |
|          |    |            |                  |        |          |          | 정옥자      | 부산 금정구 남산동 4-1<br>청파아파트 502                   |          |    |                   |    |
| 18       | 변경 | 여수시<br>묘도동 | 산150-95          | 임      | 431      | 431      | 유경희      | 부산 연제구 연산동 631-10                             |          |    |                   |    |
|          |    |            |                  |        |          |          | 엄호림      | 부산 연제구 연산동 3<br>동서그린 가-805                    |          |    |                   |    |
|          |    |            |                  |        |          |          | 정정숙      | 부산 동래구 온천동 1437-42                            |          |    |                   |    |
|          |    |            |                  |        |          |          | 박정주      | 부산 연제구 거제동<br>월드메르디앙 106-504                  |          |    |                   |    |
|          |    |            |                  |        |          |          | 김성진      | 부산 부산진구 연지동 125                               |          |    |                   |    |
|          |    |            |                  |        |          |          | 최승열      | 울산 중구 남외동 500<br>일신에일린의 뜰 아파트 116-504         |          |    |                   |    |
|          |    |            |                  |        |          |          | 김명애      | 울산 중구 남외동 500<br>일신에일린의 뜰 아파트 116-504         |          |    |                   |    |
|          |    |            |                  |        |          |          | 정옥자      | 부산 금정구 남산동 4-1<br>청파아파트 502                   |          |    |                   |    |
| 15       | 기정 | 여수시<br>묘도동 | 산150-80          | 임      | 2,755    | 313      | 황양례      | 경남 거제시 아주동 320-26<br>혜성골든타운 2-1202            |          |    |                   |    |
|          |    |            |                  |        |          |          | 문형숙      | 부산 부산진구 가야동 588<br>가야반도보라빌 101-906            |          |    |                   |    |
|          |    |            |                  |        |          |          | 송미영      | 부산 동래구 사직동 590-3<br>사직2차 삼정그린코아아파트<br>206-184 |          |    |                   |    |
|          |    |            |                  |        |          |          | 김종신      | 광양시 중동 1686 성호아파트<br>106-302                  |          |    |                   |    |
|          |    |            |                  |        |          |          | 김옥연      | 부산 금정구 구서동 466-13<br>하나로아파트 1403              |          |    |                   |    |
|          |    |            |                  |        |          |          | 공금아      | 부산 부산진구 연지동 309-3                             |          |    |                   |    |

| 일련<br>번호 | 구분 | 소재지        | 지번<br>(당초<br>지번) | 지<br>목 | 면적(㎡)    |          | 토지소유자    |   | 관계인      |    |                   | 비고 |
|----------|----|------------|------------------|--------|----------|----------|----------|---|----------|----|-------------------|----|
|          |    |            |                  |        | 전체<br>면적 | 편입<br>면적 | 성명<br>명칭 | 주소  | 성명<br>명칭 | 주소 | 권리의<br>종류 및<br>내용 |    |
|          |    |            |                  |        |          |          | 이양호      | 부산 동래구 안락동 466-19<br>덕경네오빌 801                |          |    |                   |    |
|          |    |            |                  |        |          |          | 최길자      | 부산 동래구 안락동 466-19<br>덕경네오빌 801                |          |    |                   |    |
|          |    |            |                  |        |          |          | 정옥자      | 부산 금정구 남산동 4-1<br>청파아파트 502                   |          |    |                   |    |
|          |    |            |                  |        |          |          | 박재영      | 부산 부산진구 양정동 458-5<br>현대아파트 102-1906           |          |    |                   |    |
| 19       | 변경 | 여수시<br>묘도동 | 산150-96          | 임      | 292      | 292      | 황양례      | 경남 거제시 이주동 320-26<br>해성골든타운 2-1202            |          |    |                   |    |
|          |    |            |                  |        |          |          | 문형숙      | 부산 부산진구 가야동 588<br>가야반도보라빌 101-906            |          |    |                   |    |
|          |    |            |                  |        |          |          | 송미영      | 부산 동래구 사직동 590-3<br>사직2차 삼정그린코아아파트<br>206-184 |          |    |                   |    |
|          |    |            |                  |        |          |          | 김종신      | 광양시 중동 1686 성호아파트<br>106-302                  |          |    |                   |    |
|          |    |            |                  |        |          |          | 김옥연      | 부산 금정구 구서동 466-13<br>하나로아파트 1403              |          |    |                   |    |
|          |    |            |                  |        |          |          | 공금아      | 부산 부산진구 연지동 309-3                             |          |    |                   |    |
|          |    |            |                  |        |          |          | 이양호      | 부산 동래구 안락동 466-19<br>덕경네오빌 801                |          |    |                   |    |
|          |    |            |                  |        |          |          | 최길자      | 부산 동래구 안락동 466-19<br>덕경네오빌 801                |          |    |                   |    |
|          |    |            |                  |        |          |          | 정옥자      | 부산 금정구 남산동 4-1<br>청파아파트 502                   |          |    |                   |    |
| 16       | 기정 | 여수시<br>묘도동 | 산158             | 임      | 3,300    | 1,068    | 김이동      | 부산 부산진구 개금동 53<br>주공아파트 211-1101              |          |    |                   |    |
|          |    |            |                  |        |          |          | 서동진      | 부산 금정구 장전동 108-5                              |          |    |                   |    |

| 일련<br>번호 | 구분 | 소재지        | 지번<br>(당초<br>지번) | 지<br>목 | 면적(㎡)    |          | 토지소유자    |  | 관계인      |    |                   | 비고 |
|----------|----|------------|------------------|--------|----------|----------|----------|--|----------|----|-------------------|----|
|          |    |            |                  |        | 전체<br>면적 | 편입<br>면적 | 성명<br>명칭 | 주소   | 성명<br>명칭 | 주소 | 권리의<br>종류 및<br>내용 |    |
|          |    |            |                  |        |          |          | 오미자      | 경남 거제시 고현동 822-19<br>계룡아파트 A-503             |          |    |                   |    |
|          |    |            |                  |        |          |          | 정봉현      | 부산 기장군 일광면 이천리<br>509-4                      |          |    |                   |    |
|          |    |            |                  |        |          |          | 정지현      | 울산 남구 옥동 196<br>한양코아아파트 102-905              |          |    |                   |    |
|          |    |            |                  |        |          |          | 권순자      | 부산 해운대구 재송동 1197<br>더샵센터파크2차 201-3603        |          |    |                   |    |
| 20       | 변경 | 여수시<br>묘도동 | 산158-6           | 임      | 891      | 891      | 김이동      | 부산 부산진구 개금동 53<br>주공아파트 211-1101             |          |    |                   |    |
|          |    |            |                  |        |          |          | 서동진      | 부산 금정구 장전동 108-5                             |          |    |                   |    |
|          |    |            |                  |        |          |          | 오미자      | 경남 거제시 고현동 822-19<br>계룡아파트 A-503             |          |    |                   |    |
|          |    |            |                  |        |          |          | 정봉현      | 부산 기장군 일광면 이천리<br>509-4                      |          |    |                   |    |
|          |    |            |                  |        |          |          | 정지현      | 울산 남구 옥동 196<br>한양코아아파트 102-905              |          |    |                   |    |
|          |    |            |                  |        |          |          | 권순자      | 부산 해운대구 재송동 1197<br>더샵센터파크2차 201-3603        |          |    |                   |    |
| 17       | 기정 | 여수시<br>묘도동 | 산158-4           | 임      | 3,300    | 71       | 박미상      | 경남 김해시 장유면 부곡리<br>801-6 월산마을부영아파트<br>301-802 |          |    |                   |    |
|          |    |            |                  |        |          |          | 신미경      | 부산 북구 만덕동 670<br>대진아파트 5-533                 |          |    |                   |    |
|          |    |            |                  |        |          |          | 조홍근      | 부산 사상구 덕포동 761-1<br>자유아파트 2-806              |          |    |                   |    |
|          |    |            |                  |        |          |          | 김영해      | 부산 부산진구 연지동 23-17<br>연지2차청구아파트 102-1703      |          |    |                   |    |
|          |    |            |                  |        |          |          | 차유경      | 부산 사하구 다대동 3823<br>자유아파트 105-2002            |          |    |                   |    |
|          |    |            |                  |        |          |          | 허재웅      | 부산 해운대구 좌동 1319<br>해운대2차<br>두산아파트 207-301    |          |    |                   |    |

| 일련<br>번호 | 구분 | 소재지        | 지번<br>(당초<br>지번) | 지<br>목 | 면적(㎡)    |          | 토지소유자    |  | 관계인      |                  |                   | 비고 |
|----------|----|------------|------------------|--------|----------|----------|----------|--|----------|------------------|-------------------|----|
|          |    |            |                  |        | 전체<br>면적 | 편입<br>면적 | 성명<br>명칭 | 주소   | 성명<br>명칭 | 주소               | 권리의<br>종류 및<br>내용 |    |
|          |    |            |                  |        |          |          | 양종필      | 부산 수영구 민락동 108-1 부산<br>민락푸르지오 109-1402       |          |                  |                   |    |
|          |    |            |                  |        |          |          | 이정미      | 부산 부산진구 전포동 594-6                            | 여수시      | 여수시 학동<br>100    | 지분압류              |    |
|          |    |            |                  |        |          |          | 노재숙      | 서울 서대문구 남가좌동 377<br>남가좌 삼성아파트 109-1704       |          |                  |                   |    |
|          |    |            |                  |        |          |          | 신향란      | 부산 북구 구포동 851<br>태평양그린아파트 101-1003           |          |                  |                   |    |
| 21       | 변경 | 여수시<br>묘도동 | 산158-8           | 임      | 155      | 155      | 박미상      | 경남 김해시 장유면 부곡리<br>801-6 월산마을부영아파트<br>301-802 |          |                  |                   |    |
|          |    |            |                  |        |          |          | 신미경      | 부산 북구 만덕동 670<br>대진아파트 5-533                 |          |                  |                   |    |
|          |    |            |                  |        |          |          | 이말순      | 부산 사상구 백양대로 880,<br>105동 805호(모라동,<br>우신아파트) |          |                  |                   |    |
|          |    |            |                  |        |          |          | 김영해      | 부산 부산진구 연지동 23-17<br>연지2차청구아파트 102-1703      |          |                  |                   |    |
|          |    |            |                  |        |          |          | 차유경      | 부산 사하구 다대동 3823<br>자유아파트 105-2002            |          |                  |                   |    |
|          |    |            |                  |        |          |          | 허재웅      | 부산 해운대구 좌동 1319<br>해운대2차<br>두산아파트 207-301    |          |                  |                   |    |
|          |    |            |                  |        |          |          | 양종필      | 부산 수영구 민락동 108-1<br>부산 민락푸르지오 109-1402       |          |                  |                   |    |
|          |    |            |                  |        |          |          | 이정미      | 부산 부산진구 전포동 594-6                            | 여수시      | 여수시 시청로1<br>(학동) | 지분압류              |    |
|          |    |            |                  |        |          |          | 노재숙      | 서울 서대문구 남가좌동 377<br>남가좌 삼성아파트 109-1704       |          |                  |                   |    |
|          |    |            |                  |        |          |          | 신향란      | 부산 북구 구포동 851<br>태평양그린아파트 101-1003           |          |                  |                   |    |
| 18       | 기정 | 여수시<br>묘도동 | 산159             | 임      | 9,553    | 602      | 이홍재      | 서울 서초구 서초동 1562-9<br>두성빌라 A 302호             |          |                  |                   |    |



| 일련<br>번호 | 구분 | 소재지        | 지번<br>(당초<br>지번) | 지<br>목 | 면적(m <sup>2</sup> ) |          | 토지소유자    |                                  | 관계인      |    |                   | 비고 |
|----------|----|------------|------------------|--------|---------------------|----------|----------|----------------------------------|----------|----|-------------------|----|
|          |    |            |                  |        | 전체<br>면적            | 편입<br>면적 | 성명<br>명칭 | 주소                               | 성명<br>명칭 | 주소 | 권리의<br>종류 및<br>내용 |    |
| 22       | 변경 | 여수시<br>묘도동 | 산159-18          | 임      | 616                 | 616      | 이홍재      | 서울 서초구 서초동 1562-9<br>두성빌라 A 302호 |          |    |                   |    |

여수시 공고 제2014-175호

여수도시계획시설(도로)사업 실시계획인가를 위한 사전 열람 공고

여수도시계획시설(도로)사업 실시계획인가를 위하여 「국토의 계획 및 이용에 관한 법률」 제90조 및 같은법 시행령 제99조의 규정에 의거 일반인 및 이해관계인이 열람할 수 있도록 공고 중에 있으니 의견이 있으신 분은 공고 기간 내에 서면으로 의견을 제출하여 주시기 바랍니다.

2014. 2. 6

여수시장

1. 사업시행지의 위치 : 여수시 상암동 1708-5번지 일원
2. 사업의 종류 및 명칭
  - 가. 종 류 : 여수도시계획시설사업(도로)
  - 나. 명 칭 : 삼일동 주민센터 진입로 확장공사
3. 사업의 면적 또는 규모

| 규 모 |    |     |    | 기능    | 연 장(m) |      | 기 점                 | 종 점                  | 사용형태 | 비고 |
|-----|----|-----|----|-------|--------|------|---------------------|----------------------|------|----|
| 등급  | 류별 | 번호  | 폭  |       | 총연장    | 금회시행 |                     |                      |      |    |
| 소로  | 1  | 185 | 10 | 국지 도로 | 408    | 124  | 중로1-36<br>상암동 1708답 | 소로2-895<br>상암동 1792전 | 일반도로 |    |

4. 사업시행자의 성명 및 주소
  - 가. 성 명 : 여수시장
  - 나. 주 소 : 여수시 시청로 1(학동)
5. 사업의 착수예정일 및 준공예정일
  - 가. 착수예정년월일 : 2014. 2. (실시계획인가일로 부터)
  - 나. 준공예정년월일 : 2015. 12. 31.
6. 수용 또는 사용할 토지 또는 건물의 소재지·지번·지목 및 면적, 소유권과 소유권 외의 권리의 명세 및 그 소유자·권리자의 성명·주소 : 다음
7. 도시계획시설사업의 시행으로 새로이 설치하는 공공시설 또는 기존의 공공시설의 조서 및 도면 : 게재 생략
8. 공람기간 : 2014. 2. 6 ~ 2014. 2. 20(14일간)
9. 공람장소 : 여수시청 도시계획과, 도로과
  - ※ 기타 자세한 사항은 여수시청 도로과(☎061-659-4078, 담당자 박성), 도시계획과(☎061-659-4013, 담당자 하인대)로 문의하여 주시기 바랍니다.

□ 수용 또는 사용할 토지 또는 건물의 소재지·지번 지번·지목 및 면적, 소유권과 소유권이외의 권리의 명세 및 그 소유자·권리자의 성명·주소

○ 토지조서

| 연<br>번 | 소재지             | 지목  | 지적<br>(㎡) | 편입예정<br>면적<br>(㎡) | 소유자                              |                       | 이해관계인 |     | 비<br>고 |
|--------|-----------------|-----|-----------|-------------------|----------------------------------|-----------------------|-------|-----|--------|
|        |                 |     |           |                   | 주 소                              | 성 명                   | 주 소   | 성 명 |        |
| 1      | 여수시 상암동 1703-12 | 도로  | 190       | 21                | 여수시                              | 국유지                   |       |     |        |
| 2      | 여수시 상암동 1703-10 | 도로  | 24        | 18                | 여수시                              | 국유지                   |       |     |        |
| 3      | 여수시 상암동 1708-5  | 도로  | 8         | 8                 | 여수시                              | 국유지                   |       |     |        |
| 4      | 여수시 상암동 1708-4  | 도로  | 108       | 43                | 여수시                              | 국유지                   |       |     |        |
| 5      | 여수시 상암동 1708    | 답   | 564       | 108               | 여수시 신기동 138 대림사택 27-205          | 강 기철                  |       |     |        |
| 6      | 여수시 상암동 1708-2  | 도로  | 41        | 41                | 여수시 상암리 1731                     | 강 영신                  |       |     |        |
| 7      | 여수시 상암동 1703-6  | 도로  | 74        | 74                | 여수시                              | 국유지                   |       |     |        |
| 8      | 여수시 상암3길 2      | 대지  | 862       | 57                | 여수시 둔덕동 583 중앙미평하이츠아파트 7-501     | 최 경자                  |       |     |        |
| 9      | 여수시 상암동 2220    | 도로  | 10,169    | 97                | 건설부                              | 국유지                   |       |     |        |
| 10     | 여수시 상암동 1708-3  | 답   | 330       | 87                | 여수시 미평동 577-3                    | 재단법인대한예수교장로회여수노회 유지재단 |       |     |        |
| 11     | 여수시 상암동 1692-5  | 도로  | 47        | 47                | 부산시 사하구 괴정동 11-2 한일하나로아파트 1동409호 | 강 경신                  |       |     |        |
| 12     | 여수시 상암동 1692-4  | 도로  | 14        | 14                | 전라남도교육청                          | 국유지                   |       |     |        |
| 13     | 여수시 상암동 1691-1  | 도로  | 37        | 37                | 여수시 호명동 619                      | 홍근욱 외1인               |       |     |        |
| 14     | 여수시 상암동 1710    | 주차장 | 847       | 206               | 여수시                              | 국유지                   |       |     |        |
| 15     | 여수시 상암동 1710-3  | 도로  | 59        | 59                | 전라남도교육청                          | 국유지                   |       |     |        |
| 16     | 여수시 상암동 1710-2  | 도로  | 132       | 132               | 여수시 상암동 1779                     | 장 우환                  |       |     |        |

| 연<br>번 | 소재지               | 지목 | 지적<br>(㎡) | 편입예정<br>면적<br>(㎡) | 소유자           |      | 이해관계인 |     | 비<br>고 |
|--------|-------------------|----|-----------|-------------------|---------------|------|-------|-----|--------|
|        |                   |    |           |                   | 주 소           | 성 명  | 주 소   | 성 명 |        |
| 17     | 여수시 상암동<br>1711-2 | 도로 | 9         | 9                 | 여수시 상암동 1754  | 강 학신 |       |     |        |
| 18     | 여수시 상암동<br>1687-1 | 도로 | 9         | 9                 | 여수시 상암동       | 홍 우암 |       |     |        |
| 19     | 여수시 상암동<br>1712   | 전  | 41        | 41                | 여수시 상암동       | 류 재수 |       |     |        |
| 20     | 여수시 상암동<br>1712-1 | 도로 | 22        | 22                | 여수시 상암동       | 류 재수 |       |     |        |
| 21     | 여수시 상암동<br>1687-2 | 도로 | 36        | 36                | 전라남도교육청       | 국유지  |       |     |        |
| 22     | 여수시 상암동<br>2220-2 | 도로 | 128       | 50                | 건설부           | 국유지  |       |     |        |
| 23     | 여수시 상암3길<br>13    | 대지 | 1,617     | 115               | 여수시           | 국유지  |       |     |        |
| 24     | 여수시 상암동<br>1713-2 | 도로 | 31        | 31                | 여수시 상암동 2034  | 서 소암 |       |     |        |
| 25     | 여수시 상암동<br>1716-1 | 도로 | 19        | 2                 | 순천시 조곡동 277-2 | 강 일봉 |       |     |        |
| 합 계    |                   |    |           | 1,364             |               |      |       |     |        |



여수시 공고 제2014-196호

## 여수도시계획시설(도로)사업 실시계획인가를 위한 사전 열람 공고

여수도시계획시설(도로)사업 실시계획인가를 위하여 「국토의 계획 및 이용에 관한 법률」 제90조 및 같은법 시행령 제99조의 규정에 의거 일반인 및 이해관계인이 열람할 수 있도록 공고 중에 있으니 의견이 있으신 분은 공고 기간 내에 서면으로 의견을 제출하여 주시기 바랍니다.

2014. 2. 6

## 여수시장

1. 사업시행지의 위치 : 여수시 묘도동 산199-6번지 일원
2. 사업의 종류 및 명칭
  - 가. 종 류 : 여수도시계획시설사업(도로)
  - 나. 명 칭 : 묘도 재개발 진입도로 건설공사
3. 사업의 면적 또는 규모

| 규 모 |    |     |       | 기능     | 연 장(m) |       | 기 점        | 종 점        | 사용형태 | 비고         |
|-----|----|-----|-------|--------|--------|-------|------------|------------|------|------------|
| 등급  | 류별 | 번호  | 폭     |        | 총연장    | 금회시행  |            |            |      |            |
| 중로  | 1  | 108 | 22.25 | 보조간선도로 | 1,435  | 1,435 | 묘도동 산199-6 | 묘도동 2010   | 일반도로 | 묘도재개발 진입도로 |
| 소로  | 1  | 353 | 10    | 국지도로   | 2,394  | 365   | 묘도동 산199-7 | 묘도동 산39-4  | 일반도로 | 묘읍마을 진입로   |
| 소로  | 1  | 354 | 10    | 집산도로   | 1,454  | 275   | 묘도동 1967-1 | 묘도동 산199-7 | 일반도로 |            |

4. 사업시행자의 성명 및 주소
  - 가. 성 명 : 여수지방해양항만청장
  - 나. 주 소 : 여수시 여서1로 107
5. 사업의 착수예정일 및 준공예정일
  - 가. 착수예정년월일 : 2014. 2. (실시계획인가일로 부터)
  - 나. 준공예정년월일 : 2016. 12. 31.
6. 수용 또는 사용할 토지 또는 건물의 소재지·지번·지목 및 면적, 소유권과 소유권 외의 권리의 명세 및 그 소유자·권리자의 성명·주소 : 다음
7. 도시계획시설사업의 시행으로 새로이 설치하는 공공시설 또는 기존의 공공시설의 조서 및 도면 : 게재 생략
8. 공람기간 : 2014. 2. 6 ~ 2014. 2. 20(14일간)
9. 공람장소 : 여수지방해양항만청 항만공사와, 여수시청 도시계획과
 

※ 기타 자세한 사항은 여수지방해양항만청 항만공사와(☎061-650-6158, 담당자 최정택), 도시계획과(☎ 061-659-4013, 담당자 하인대)로 문의하여 주시기 바랍니다.

□ 수용 또는 사용할 토지 또는 건물의 소재지·지번 지번·지목 및 면적, 소유권과 소유권이외의 권리의 명세 및 그 소유자·권리자의 성명·주소

○ 토지조서

| 일련<br>번호 | 소재지 | 지번     | 지<br>목 | 면적         |            | 토지소유자  |  | 관계인                  |   |                   | 비고 |
|----------|-----|--------|--------|------------|------------|--------|--|----------------------|---|-------------------|----|
|          |     |        |        | 공부상<br>면 적 | 편 입<br>면 적 | 성명     | 주소   | 성명                   | 주소                                      | 권리의<br>종류<br>및 내용 |    |
|          | 총계  |        |        | 626,873    | 97,564     |        |  |                      |   |                   |    |
| 1        | 묘도동 | 산199-5 | 임      | 14,231     | 4,246      | 김응두    | 묘도동 184                                      |                      |   |                   |    |
| 2        | 묘도동 | 산199-9 | 임      | 4,010      | 4,010      | 김응두    | 묘도동 184                                      |                      |   |                   |    |
| 3        | 묘도동 | 1557   | 답      | 374        | 374        | 김용철    | 묘도동 1373                                     | 삼일농업협동조합<br>여천농업협동조합 | 여수 중흥동<br>5844<br>여수 학동 42              | 근저당권<br>지상권       |    |
| 4        | 묘도동 | 산199-8 | 임      | 2,187      | 1,910      | 공      | 전라남도   |                      |   |                   |    |
| 5        | 묘도동 | 산199-3 | 임      | 1,149      | 721        | 김응두    | 묘도동 184                                      |                      |   |                   |    |
| 6        | 묘도동 | 산199   | 임      | 39,058     | 13,428     | 김응두    | 묘도동 184                                      |                      |   |                   |    |
| 7        | 묘도동 | 1598   | 답      | 1,223      | 983        | 이상태    | 소호동 424<br>주은금호아파트<br>202-704                | 여수 축산업<br>협동조합       | 여수 학동 191-1                             | 근저당권              |    |
| 8        | 묘도동 | 1599   | 전      | 3,008      | 406        | 이상두    | 묘도동 620                                      |                      |   |                   |    |
| 9        | 묘도동 | 1597   | 답      | 1,048      | 701        | 박일남    | 묘도동 1723-1                                   |                      |   |                   |    |
| 10       | 묘도동 | 산207-1 | 임      | 1,108      | 743        | 박일남    | 묘도동 1723-1                                   |                      |   |                   |    |
| 11       | 묘도동 | 1594   | 전      | 1,428      | 166        | 이통일    | 경남 진해 삼방동<br>179-1 국제쇼펍타운<br>아파트 810호        | 박민부                  | 부산 사하구<br>괴정동 398-2<br>신익타운아파트<br>2-902 | 근저당권              |    |
| 12       | 묘도동 | 1607   | 전      | 1,775      | 127        | 김춘곤    | 묘도동 1731                                     |                      |   |                   |    |
| 13       | 묘도동 | 1949   | 천      | 13,620     | 1,135      | 국      | 국토해양부  |                      |   |                   |    |
| 14       | 묘도동 | 산213-5 | 임      | 59,481     | 1,916      | 이영순외2인 | 용인 기흥구 사은로<br>126번길 33 207-102               | 별내농업협동조합             | 경기 남양주<br>별내2로 117                      | 근저당권<br>지상권       |    |
| 15       | 묘도동 | 산211-5 | 임      | 7,603      | 3,863      | 배부자    | 안산동 461-2                                    |                      |   |                   |    |
| 16       | 묘도동 | 산211-4 | 임      | 6,060      | 3,167      | 이필구    | 서울 용산 서빙고동<br>241-12 신동아파트<br>8동307호         |                      |   |                   |    |
| 17       | 묘도동 | 1559   | 전      | 98         | 98         | 공      | 전라남도   |                      |   |                   |    |
| 18       | 묘도동 | 1560-1 | 전      | 2,025      | 298        | 강승술    | 부산 수영 수영동<br>432-1 수영협성<br>르네상스타운<br>201-202 | 우리산업(주)              | 순천 조례동 1775                             | 근저당권              |    |
| 19       | 묘도동 | 1558   | 답      | 99         | 99         | 김용철    | 묘도동 1373                                     | 삼일농업협동조합<br>여천농업협동조합 | 여수 중흥동<br>5844<br>여수 학동 42              | 근저당권<br>지상권       |    |
| 20       | 묘도동 | 산199-4 | 임      | 12,516     | 1,896      | 공      | 전라남도   |                      |   |                   |    |

| 일련<br>번호 | 소재지 | 지번      | 지<br>목 | 면적         |            | 토지소유자                |  | 관계인                 |  |                   | 비고 |
|----------|-----|---------|--------|------------|------------|----------------------|--|---------------------|--|-------------------|----|
|          |     |         |        | 공부상<br>면 적 | 편 입<br>면 적 | 성명                   | 주소                                       | 성명                  | 주소   | 권리의<br>종류<br>및 내용 |    |
| 21       | 묘도동 | 산207    | 임      | 11,685     | 3,073      | 박영길                  | 서울 서초 서초동<br>1467-40 새결주택<br>바-103       | 평택축산업협동<br>조합       | 평택시 비전동<br>877-1   | 근저당권<br>지상권       |    |
| 22       | 묘도동 | 산208-1  | 임      | 4,743      | 10         | 이평열                  | 경남 김해 내동<br>1125-2 건영<br>아파트 308-404     |                     |  |                   |    |
| 23       | 묘도동 | 산208    | 임      | 3,092      | 2,014      | 곽태근                  | 광양군 태금면<br>금호리 240-9 5동<br>102호          |                     |  |                   |    |
| 24       | 묘도동 | 1593    | 답      | 1,577      | 962        | 위중춘                  | 신월동 96-7                                 | 여천농업<br>협동조합        | 여수 학동1길<br>19  | 근저당권              |    |
| 25       | 묘도동 | 산213-43 | 임      | 49,604     | 52         | 김석중                  | 광주 서구 치평동<br>1171-4 금호쌍용<br>아파트 209-1505 |                     |  |                   |    |
| 26       | 묘도동 | 1592    | 답      | 476        | 119        | 이상태                  | 소호동 424 주은<br>금호아파트 202-704              |                     |  |                   |    |
| 27       | 묘도동 | 산209    | 임      | 2,975      | 130        | 제주고씨<br>화전군파<br>묘도문중 | 묘도동 1715-1                               |                     |  |                   |    |
| 28       | 묘도동 | 산211    | 임      | 21,345     | 6,578      | 이종민의3인               | 서울 강남 역삼동<br>741-14 월드빌리지<br>비동 103호     | 장인경<br>김선자<br>진남새마을 | 광양 755-5<br>106-1005<br>여수 광무동<br>235-3<br>양양 현남 지정<br>565 | 근저당권              |    |
| 29       | 묘도동 | 산212-1  | 임      | 3,965      | 1,812      | 전형덕외3인               | 경남 창원 반림동<br>10 노블파크아파트<br>11-1204       |                     |  |                   |    |
| 30       | 묘도동 | 산212-5  | 임      | 3,307      | 1,509      | 김은경외6인               | 부산 동래 온천동<br>1434-5 럭키원룸 302             |                     |  |                   |    |
| 31       | 묘도동 | 산212-2  | 임      | 3,966      | 1,704      | 김정숙외3인               | 대전 중구 문화동<br>1-3 센트럴파크<br>306-1302       |                     |  |                   |    |
| 32       | 묘도동 | 산212-7  | 임      | 3,969      | 1,576      | 송현직                  | 서울 광진 노유동<br>854 광진트라펠리스<br>에아1702       | 서울경기양돈<br>축산업협동조합   | 서울 강동구<br>천호동292   | 근저당권              |    |
| 33       | 묘도동 | 산213-1  | 임      | 16,604     | 1,782      | 정만권                  | 덕충동 1754                                 |                     |  |                   |    |
| 34       | 묘도동 | 731     | 답      | 2,086      | 10         | 김백란                  | 묘도동 1350                                 |                     |  |                   |    |
| 35       | 묘도동 | 733     | 답      | 620        | 304        | 장재철                  | 묘도동 31                                   |                     |  |                   |    |
| 36       | 묘도동 | 734     | 답      | 1,336      | 301        | 김기옥                  | 묘도동 1686-2                               |                     |  |                   |    |
| 37       | 묘도동 | 741-5   | 도      | 17         | 17         | 정성철                  | 묘도동 172                                  |                     |  |                   |    |
| 38       | 묘도동 | 740-1   | 도      | 22         | 22         | 공                    | 여수시                                      |                     |  |                   |    |
| 39       | 묘도동 | 738     | 답      | 3,031      | 235        | 김기윤                  | 묘도동 1733                                 |                     |  |                   |    |

| 일련<br>번호 | 소재지 | 지번      | 지<br>목 | 면적         |            | 토지소유자       |  | 관계인    |   |                   | 비고 |
|----------|-----|---------|--------|------------|------------|-------------|--|--------|---|-------------------|----|
|          |     |         |        | 공부상<br>면 적 | 편 입<br>면 적 | 성명          | 주소                                       | 성명     | 주소  | 권리의<br>종류<br>및 내용 |    |
| 40       | 묘도동 | 739     | 답      | 1,117      | 386        | 김기윤         | 묘도동 1733                                 |        |   |                   |    |
| 41       | 묘도동 | 2009    | 채      | 12,935     | 547        | 국           | 국토해양부                                    |        |   |                   |    |
| 42       | 묘도동 | 2010    | 잡      | 154,143    | 479        | 국           | 국토해양부                                    |        |   |                   |    |
| 43       | 묘도동 | 산212-6  | 임      | 3,308      | 546        | 김분이외7인      | 부산 동래 온천동<br>12194 녹원빌라<br>가201          | 강연옥    | 부산 동래<br>낙민동77-1<br>한일유엔<br>아이아파트<br>108-1704 | 근저당권              |    |
| 44       | 묘도동 | 산213-23 | 임      | 51,886     | 10,342     | 강지숙외2인      | 경기 고양 덕양구<br>화정동 1135 옥빛<br>마을 1708-1402 |        |   |                   |    |
| 45       | 묘도동 | 741-4   | 전      | 5,385      | 494        | 백상윤         | 경기 고양 일산구<br>마두동 783 강촌<br>마을 203-301    |        |   |                   |    |
| 46       | 묘도동 | 산213-25 | 임      | 3,656      | 101        | 홍호조외1인      | 진해시 이동<br>62-115                         |        |   |                   |    |
| 47       | 묘도동 | 741     | 답      | 2,869      | 1,411      | 정성철         | 묘도동 172                                  |        |   |                   |    |
| 48       | 묘도동 | 740     | 답      | 2,276      | 2,100      | 김선주<br>외10인 | 광양시 중마로 210<br>103-1004<br>(중동,남양파크)     |        |   |                   |    |
| 49       | 묘도동 | 2004    | 답      | 5,666      | 1,324      | 국           | 국토해양부                                    |        |   |                   |    |
| 50       | 묘도동 | 2006    | 도      | 2,804      | 302        | 국           | 국토해양부                                    |        |   |                   |    |
| 51       | 묘도동 | 2008    | 구      | 23,418     | 1,074      | 국           | 국토해양부                                    |        |   |                   |    |
| 52       | 묘도동 | 2007    | 답      | 1,046      | 153        | 국           | 국토해양부                                    |        |   |                   |    |
| 53       | 묘도동 | 1562-4  | 도      | 17         | 1          | 한이현         | 묘도동 1340                                 | 신용보증기금 | 서울 마포<br>마포대로 122                             | 가압류               |    |
| 54       | 묘도동 | 1979    | 도      | 4,038      | 67         | 국           | 국토해양부                                    |        |   |                   |    |
| 55       | 묘도동 | 1538-1  | 도      | 66         | 12         | 윤상십         | 묘도동 1333-1                               |        |   |                   |    |
| 56       | 묘도동 | 1561-5  | 도      | 71         | 14         | 공           | 여수시                                      |        |   |                   |    |
| 57       | 묘도동 | 1561-10 | 도      | 20         | 20         | 공           | 전라남도                                     |        |   |                   |    |
| 58       | 묘도동 | 1561-4  | 도      | 53         | 53         | 공           | 여수시                                      |        |   |                   |    |
| 59       | 묘도동 | 1561-1  | 전      | 668        | 403        | 심학영         | 묘도동 1383                                 |        |   |                   |    |



| 일련<br>번호 | 소재지 | 지번     | 지<br>목 | 면적         |            | 토지소유자  |                             | 관계인     |                          |                   | 비고 |
|----------|-----|--------|--------|------------|------------|--------|-----------------------------|---------|--------------------------|-------------------|----|
|          |     |        |        | 공부상<br>면 적 | 편 입<br>면 적 | 성명     | 주소                          | 성명      | 주소                       | 권리의<br>종류<br>및 내용 |    |
| 60       | 묘도동 | 1561-2 | 도      | 9          | 9          | 정만주    | 묘도동 1015                    |         |                          |                   |    |
| 61       | 묘도동 | 1561-7 | 전      | 71         | 71         | 공      | 전라남도                        |         |                          |                   |    |
| 62       | 묘도동 | 1561-6 | 도      | 14         | 14         | 심학영    | 묘도동 1383                    |         |                          |                   |    |
| 63       | 묘도동 | 1561-9 | 도      | 48         | 48         | 공      | 여수시                         |         |                          |                   |    |
| 64       | 묘도동 | 1553-1 | 답      | 1,733      | 97         | 배학규    | 묘도동 1008                    |         |                          |                   |    |
| 65       | 묘도동 | 1553-7 | 답      | 1,262      | 1,106      | 공      | 전라남도                        |         |                          |                   |    |
| 66       | 묘도동 | 1553-5 | 도      | 35         | 35         | 공      | 전라남도                        |         |                          |                   |    |
| 67       | 묘도동 | 1550   | 답      | 89         | 51         | 공      | 전라남도                        |         |                          |                   |    |
| 68       | 묘도동 | 1549-6 | 전      | 1,061      | 30         | 공      | 전라남도                        |         |                          |                   |    |
| 69       | 묘도동 | 1554-1 | 답      | 230        | 141        | 공      | 전라남도                        |         |                          |                   |    |
| 70       | 묘도동 | 1553-2 | 도      | 20         | 20         | 공      | 전라남도                        |         |                          |                   |    |
| 71       | 묘도동 | 1553-6 | 도      | 3          | 3          | 공      | 전라남도                        |         |                          |                   |    |
| 72       | 묘도동 | 1555-5 | 답      | 226        | 213        | 공      | 전라남도                        |         |                          |                   |    |
| 73       | 묘도동 | 1555-1 | 답      | 282        | 121        | 김서남    | 묘도동 1403-1                  |         |                          |                   |    |
| 74       | 묘도동 | 1556-5 | 답      | 28         | 28         | 공      | 전라남도                        |         |                          |                   |    |
| 75       | 묘도동 | 1979-7 | 도      | 222        | 222        | 국      | 국토해양부                       |         |                          |                   |    |
| 76       | 묘도동 | 1556-2 | 도      | 73         | 73         | 심광섭    | 묘도동 1362                    |         |                          |                   |    |
| 77       | 묘도동 | 1556-4 | 도      | 9          | 9          | 심광섭    | 묘도동 1362                    |         |                          |                   |    |
| 78       | 묘도동 | 1556-1 | 답      | 1,077      | 604        | 김서남    | 묘도동 1362                    |         |                          |                   |    |
| 79       | 묘도동 | 1805   | 답      | 1,088      | 4          | 송경순외1인 | 서울 송파 잠실동<br>27 아파트 523-405 | 미성유통(주) | 경기 광주<br>삼지곡길 22번길<br>19 | 근저당권              |    |
| 80       | 묘도동 | 1804-1 | 답      | 882        | 696        | 김금섭    | 묘도동 842-3                   |         |                          |                   |    |
| 81       | 묘도동 | 1804-6 | 주      | 589        | 381        | 천성희    | 학동 111 부영아파트<br>101-1005    |         |                          |                   |    |
| 82       | 묘도동 | 1804-4 | 도      | 13         | 13         | 청송춘호   | 묘도동 1335                    |         |                          |                   |    |

| 일련<br>번호 | 소재지 | 지번      | 지<br>목 | 면적         |            | 토지소유자 |            | 관계인        |                    |                   | 비고 |
|----------|-----|---------|--------|------------|------------|-------|------------|------------|--------------------|-------------------|----|
|          |     |         |        | 공부상<br>면 적 | 편 입<br>면 적 | 성명    | 주소         | 성명         | 주소                 | 권리의<br>종류<br>및 내용 |    |
| 83       | 묘도동 | 1804-2  | 도      | 5          | 5          | 심돈섭   | 묘도동 1354   |            |                    |                   |    |
| 84       | 묘도동 | 1804-8  | 도      | 8          | 8          | 공     | 전라남도       |            |                    |                   |    |
| 85       | 묘도동 | 1804-9  | 답      | 44         | 44         | 공     | 전라남도       |            |                    |                   |    |
| 86       | 묘도동 | 1802-5  | 도      | 3          | 3          | 공     | 전라남도       |            |                    |                   |    |
| 87       | 묘도동 | 1802-6  | 도      | 14         | 14         | 공     | 여수시        |            |                    |                   |    |
| 88       | 묘도동 | 1802-8  | 답      | 929        | 494        | 공     | 전라남도       |            |                    |                   |    |
| 89       | 묘도동 | 1802-9  | 도      | 2          | 2          | 공     | 여수시        |            |                    |                   |    |
| 90       | 묘도동 | 1562-8  | 도      | 283        | 15         | 공     | 여수시        |            |                    |                   |    |
| 91       | 묘도동 | 1562-11 | 도      | 67         | 3          | 한이현   | 묘도동 1095   | 신용보증<br>기금 | 서울 마포 공덕동<br>254-5 | 가압류               |    |
| 92       | 묘도동 | 1562    | 전      | 1,839      | 45         | 김용제   | 묘도동 1375-5 |            |                    |                   |    |
| 93       | 묘도동 | 1561-3  | 도      | 46         | 46         | 정만주   | 묘도동 1015   |            |                    |                   |    |
| 94       | 묘도동 | 1560-7  | 도      | 24         | 24         | 김정덕   | 묘도동 1348-1 |            |                    |                   |    |
| 95       | 묘도동 | 1560-4  | 도      | 10         | 10         | 청송영백  | 묘도동 993    |            |                    |                   |    |
| 96       | 묘도동 | 1560    | 전      | 1,491      | 497        | 김정덕   | 묘도동 1348-1 |            |                    |                   |    |
| 97       | 묘도동 | 1560-5  | 도      | 6          | 6          | 공     | 여수시        |            |                    |                   |    |
| 98       | 묘도동 | 1561-8  | 도      | 11         | 11         | 공     | 전라남도       |            |                    |                   |    |
| 99       | 묘도동 | 1560-11 | 도      | 48         | 48         | 공     | 여수시        |            |                    |                   |    |
| 100      | 묘도동 | 1979-6  | 도      | 279        | 279        | 국     | 국토해양부      |            |                    |                   |    |
| 101      | 묘도동 | 1560-8  | 도      | 53         | 53         | 공     | 전라남도       |            |                    |                   |    |
| 102      | 묘도동 | 1560-10 | 전      | 316        | 316        | 공     | 전라남도       |            |                    |                   |    |
| 103      | 묘도동 | 1560-3  | 도      | 60         | 60         | 공     | 전라남도       |            |                    |                   |    |
| 104      | 묘도동 | 1553-3  | 도      | 42         | 42         | 공     | 여수시        |            |                    |                   |    |
| 105      | 묘도동 | 1559-4  | 전      | 67         | 67         | 공     | 전라남도       |            |                    |                   |    |
| 106      | 묘도동 | 산199-6  | 임      | 312        | 312        | 공     | 전라남도       |            |                    |                   |    |

| 일련<br>번호 | 소재지 | 지번     | 지<br>목 | 면적         |            | 토지소유자 |                                     | 관계인                          |                            |                   | 비고 |
|----------|-----|--------|--------|------------|------------|-------|-------------------------------------|------------------------------|----------------------------|-------------------|----|
|          |     |        |        | 공부상<br>면 적 | 편 입<br>면 적 | 성명    | 주소                                  | 성명                           | 주소                         | 권리의<br>종류<br>및 내용 |    |
| 107      | 묘도동 | 산199-1 | 도      | 208        | 208        | 공     | 전라남도                                |                              |                            |                   |    |
| 108      | 묘도동 | 1555-3 | 도      | 13         | 13         | 공     | 전라남도                                |                              |                            |                   |    |
| 109      | 묘도동 | 1555-4 | 도      | 8          | 8          | 공     | 전라남도                                |                              |                            |                   |    |
| 110      | 묘도동 | 1555-2 | 도      | 7          | 7          | 공     | 전라남도                                |                              |                            |                   |    |
| 111      | 묘도동 | 1556-3 | 도      | 3          | 3          | 공     | 전라남도                                |                              |                            |                   |    |
| 112      | 묘도동 | 1559-1 | 임      | 77         | 77         | 김용철   | 묘도동 1373                            |                              |                            |                   |    |
| 113      | 묘도동 | 1559-3 | 도      | 52         | 52         | 공     | 여수시                                 |                              |                            |                   |    |
| 114      | 묘도동 | 1559-2 | 도      | 33         | 33         | 정갑채   | 상암리                                 |                              |                            |                   |    |
| 115      | 묘도동 | 1804-5 | 도      | 94         | 94         | 심돈섭   | 묘도동 1354                            |                              |                            |                   |    |
| 116      | 묘도동 | 1804-3 | 도      | 69         | 69         | 청송춘호  | 묘도동 1335                            |                              |                            |                   |    |
| 117      | 묘도동 | 1803-1 | 답      | 47         | 47         | 김용철   | 묘도동 1373                            | 삼일농업<br>협동조합<br>여천농업<br>협동조합 | 여수 중흥동<br>5844<br>여수 학동 42 | 근저당권<br>지상권       |    |
| 118      | 묘도동 | 1803-3 | 도      | 17         | 17         | 안자준   | 미기제                                 |                              |                            |                   |    |
| 119      | 묘도동 | 1803-2 | 도      | 36         | 36         | 안자준   | 미기제                                 |                              |                            |                   |    |
| 120      | 묘도동 | 1803-5 | 도      | 12         | 12         | 공     | 전라남도                                |                              |                            |                   |    |
| 121      | 묘도동 | 1803-4 | 도      | 7          | 7          | 공     | 전라남도                                |                              |                            |                   |    |
| 122      | 묘도동 | 1804-7 | 도      | 12         | 12         | 공     | 전라남도                                |                              |                            |                   |    |
| 123      | 묘도동 | 산199-7 | 도      | 136        | 136        | 공     | 전라남도                                |                              |                            |                   |    |
| 124      | 묘도동 | 1979-8 | 도      | 105        | 105        | 국     | 국토해양부                               |                              |                            |                   |    |
| 125      | 묘도동 | 1802-4 | 도      | 50         | 50         | 공     | 전라남도                                |                              |                            |                   |    |
| 126      | 묘도동 | 산199-2 | 도      | 176        | 123        | 김응두   | 묘도동 184                             |                              |                            |                   |    |
| 127      | 묘도동 | 1802-1 | 답      | 583        | 583        | 김기천   | 묘도동 1709                            |                              |                            |                   |    |
| 128      | 묘도동 | 1795   | 답      | 2,029      | 317        | 이재형   | 전남 광양 광영동<br>755-3 현대아파트<br>108-703 |                              |                            |                   |    |
| 129      | 묘도동 | 1802-2 | 도      | 7          | 7          | 김계률   | 묘도동 590                             |                              |                            |                   |    |

| 일련<br>번호 | 소재지 | 지번     | 지<br>목 | 면적         |            | 토지소유자 |                                    | 관계인           |                   |                   | 비고 |
|----------|-----|--------|--------|------------|------------|-------|------------------------------------|---------------|-------------------|-------------------|----|
|          |     |        |        | 공부상<br>면 적 | 편 입<br>면 적 | 성명    | 주소                                 | 성명            | 주소                | 권리의<br>종류<br>및 내용 |    |
| 130      | 묘도동 | 1799-1 | 답      | 765        | 658        | 박호병   | 묘도동 1392                           |               |                   |                   |    |
| 131      | 묘도동 | 1780   | 답      | 1,180      | 317        | 이상모   | 묘도동 1681-8                         |               |                   |                   |    |
| 132      | 묘도동 | 1799-2 | 도      | 36         | 36         | 박문두   | 묘도동 1324                           |               |                   |                   |    |
| 133      | 묘도동 | 1668-2 | 도      | 3          | 3          | 덕산세도  | 묘도동 1342                           |               |                   |                   |    |
| 134      | 묘도동 | 1957   | 도      | 3,742      | 211        | 국     | 국토해양부                              |               |                   |                   |    |
| 135      | 묘도동 | 1669-5 | 도      | 10         | 10         | 김강수   | 순천 해룡면<br>상삼리661<br>부영아파트 604-1002 |               |                   |                   |    |
| 136      | 묘도동 | 1669-6 | 답      | 782        | 587        | 강일부   | 묘도동 624                            |               |                   |                   |    |
| 137      | 묘도동 | 1669-1 | 답      | 1,549      | 1,223      | 조숙희   | 묘도동 60                             |               |                   |                   |    |
| 138      | 묘도동 | 1669-2 | 도      | 17         | 3          | 김강수   | 순천 해룡면<br>상삼리661<br>부영아파트 604-1002 |               |                   |                   |    |
| 139      | 묘도동 | 1671-2 | 도      | 56         | 14         | 김성잠   | 묘도동 1672                           |               |                   |                   |    |
| 140      | 묘도동 | 1670-2 | 도      | 7          | 7          | 고현석   | 묘도동 1738                           |               |                   |                   |    |
| 141      | 묘도동 | 1663-4 | 도      | 9          | 9          | 공     | 여수시                                |               |                   |                   |    |
| 142      | 묘도동 | 1676-8 | 도      | 113        | 51         | 정옥현   | 묘도동 1751-3                         |               |                   |                   |    |
| 143      | 묘도동 | 1663-1 | 답      | 808        | 808        | 김갑수   | 묘도동 1672                           |               |                   |                   |    |
| 144      | 묘도동 | 1663-5 | 도      | 495        | 464        | 공     | 여수시                                |               |                   |                   |    |
| 145      | 묘도동 | 1676-5 | 도      | 7          | 5          | 공     | 여수시                                |               |                   |                   |    |
| 146      | 묘도동 | 1663-7 | 도      | 74         | 47         | 이백우   | 묘도동 1713-1                         | 농업협동<br>조합중앙회 | 서울 중구 충정로<br>1가75 | 가압류               |    |
| 147      | 묘도동 | 1954   | 구      | 4,387      | 4          | 국     | 국토해양부                              |               |                   |                   |    |
| 148      | 묘도동 | 1979-9 | 도      | 249        | 128        | 국     | 국토해양부                              |               |                   |                   |    |
| 149      | 묘도동 | 1802-7 | 도      | 59         | 59         | 공     | 여수시                                |               |                   |                   |    |
| 150      | 묘도동 | 1802-3 | 도      | 3          | 3          | 김계룡   | 묘도동 590                            |               |                   |                   |    |
| 151      | 묘도동 | 1798-2 | 도      | 20         | 20         | 이상옥   | 묘도동 1714                           |               |                   |                   |    |
| 152      | 묘도동 | 1799-3 | 도      | 20         | 20         | 박문두   | 묘도동 1324                           |               |                   |                   |    |



| 일련<br>번호 | 소재지 | 지번     | 지<br>목 | 면적         |            | 토지소유자 |            | 관계인 |    |                   | 비고 |
|----------|-----|--------|--------|------------|------------|-------|------------|-----|----|-------------------|----|
|          |     |        |        | 공부상<br>면 적 | 편 입<br>면 적 | 성명    | 주소         | 성명  | 주소 | 권리의<br>종류<br>및 내용 |    |
| 153      | 묘도동 | 1799-4 | 도      | 25         | 25         | 박문두   | 묘도동 1324   |     |    |                   |    |
| 154      | 묘도동 | 1656   | 답      | 1,988      | 8          | 장길자   | 묘도동 622    |     |    |                   |    |
| 155      | 묘도동 | 1666   | 답      | 1,736      | 120        | 이상배   | 묘도동 1711-2 |     |    |                   |    |
| 156      | 묘도동 | 1667   | 답      | 1,127      | 100        | 이상모   | 묘도동 1718   |     |    |                   |    |
| 157      | 묘도동 | 1668-1 | 답      | 843        | 498        | 정윤식외2 | 묘도동 1682-4 |     |    |                   |    |
| 158      | 묘도동 | 1670-3 | 도      | 13         | 13         | 고현석   | 묘도동 1738   |     |    |                   |    |
| 159      | 묘도동 | 1670-1 | 답      | 1,570      | 790        | 고길숙   | 묘도동 1738   |     |    |                   |    |
| 160      | 묘도동 | 1664-1 | 답      | 634        | 310        | 이상국   | 묘도동 1711   |     |    |                   |    |
| 161      | 묘도동 | 1664-2 | 답      | 628        | 239        | 이상원   | 묘도동 1687-2 |     |    |                   |    |
| 162      | 묘도동 | 1664   | 답      | 2,017      | 32         | 김승호   | 묘도동 1018   |     |    |                   |    |
| 163      | 묘도동 | 1663-2 | 중      | 1,134      | 7          | 강도일   | 묘도동 1709-1 |     |    |                   |    |

○ 물건조서

| 일련<br>번호 | 토지소재지 |         | 물건의<br>종류 | 구조 및 규격 | 편입<br>면적<br>(㎡) | 소유자 |  | 이해관계인(설정권 및 영업권) |    | 비고 |
|----------|-------|---------|-----------|---------|-----------------|-----|--|------------------|----|----|
|          | 동     | 지번      |           |         |                 | 성명  | 주소                                     | 성명               | 주소 |    |
| 1        | 묘도    | 산199-9  | 관정        | -       | 1식              | 김용철 | 묘도동 1373                               |                  |    |    |
| 1-1      | 묘도    | 산199-9  | 관정        | -       | 1식              | 김용철 | 묘도동 1373                               |                  |    |    |
| 2        | 묘도    | 산199    | 과수원       | 감나무     | 30주             | 김응두 | 묘도동 184                                |                  |    |    |
|          |       |         |           | 묘목      | 28주             |     |  |                  |    |    |
| 3        | 묘도    | 1598    | 과수원       | 감나무     | 20주             | 이상태 | 여수시 소호동 424<br>주은금호아파트 202-704         |                  |    |    |
|          |       |         |           | 밤나무묘목   | 15주             |     |  |                  |    |    |
|          |       |         |           | 묘목      | 45주             |     |  |                  |    |    |
| 4        | 묘도    | 산199    | 과수원       | 잡목      | 52주             | 김응두 | 묘도동 184                                |                  |    |    |
| 5        | 묘도    | 1594    | 과수원       | 감나무     | 7주              | 김형재 | 묘도동 1724                               |                  |    |    |
| 6        | 묘도    | 1607    | 과수원       | 매실      | 5주              | 김춘곤 | 묘도동 1731                               |                  |    |    |
|          |       |         |           | 감나무     | 6주              |     |  |                  |    |    |
|          |       |         |           | 잰파나무    | 10주             |     |  |                  |    |    |
|          |       |         |           | 모과나무    | 15주             |     |  |                  |    |    |
| 7        | 묘도    | 산213-23 | 과수원       | 감나무     | 20주             | 장세일 | 묘도동 700-1                              |                  |    |    |
| 8        | 묘도    | 731     | 관정        | -       | 1식              | 김백란 | 묘도동 1350                               |                  |    |    |
| 9        | 묘도    | 740     | 관정        | -       | 1식              | 김선주 | 전남 광양시 중마로 210<br>103동 1004호           |                  |    |    |
| 10       | 묘도    | 739     | 관정        | -       | 1식              | 김기운 | 묘도동 1733                               |                  |    |    |
| 11       | 묘도    | 2010    | 관정        | -       | 1식              | 이상울 |  |                  |    |    |
| 12       | 묘도    | 741     | 관정        | -       | 1식              | 정성철 | 묘도동 172                                |                  |    |    |
| 13       | 묘도    | 1561-1  | 과수원       | 석류나무    | 185주            | 심학영 | 묘도리 1383                               |                  |    |    |
| 14       | 묘도    | 1556-1  | 관정        | -       | 1식              | 김서남 | 묘도동 1362                               |                  |    |    |
| 15       | 묘도    | 1804-6  | 창고        | 철근콘크리트  | 66              | 신명희 | 전남 여수시 시전동 243<br>우미아파트 103동 1105호     |                  |    |    |
| 16       | 묘도    | 1804-6  | 사무소       | 블록구조    | 29              | 신명희 | 전남 여수시 시전동 243<br>우미아파트 103동 1105호     |                  |    |    |
| 17       | 묘도    | 1795    | 관정        | -       | 1식              | 이재형 | 전남 광양시 광영동<br>755-3<br>현대아파트 108동 703호 |                  |    |    |

| 일련<br>번호 | 토지소재지 |         | 물건의<br>종류    | 구조 및 규격 | 편입<br>면적<br>(㎡) | 소유자         |            | 이해관계인(설정권 및 영업권) |    | 비고 |
|----------|-------|---------|--------------|---------|-----------------|-------------|------------|------------------|----|----|
|          | 동     | 지번      |              |         |                 | 성명          | 주소         | 성명               | 주소 |    |
| 18       | 묘도    | 1949    | 리명주          | -       | 1식              | 묘읍<br>청년회   |            |                  |    |    |
| 19       | 묘도    | 1949    | 농약 공병<br>수집장 | -       | 1식              | 묘도동<br>동사무소 |            |                  |    |    |
| 20       | 묘도    | 1780    | 조적조 건물       | 조적식 블록  | 1식              | 이상모         | 묘도동 1681-8 |                  |    |    |
|          |       |         | 물탱크          | 플라스틱    | 1조              |             |            |                  |    |    |
|          |       |         | 관정           | -       | 1식              |             |            |                  |    |    |
| 20-1     | 묘도    | 1669-1  | 관정           | -       | 1식              | 조숙회         | 묘도동 60     |                  |    |    |
| 21       | 묘도    | 1669-6  | 관정           | -       | 1식              | 강일부         | 묘도동 624    |                  |    |    |
| 22       | 묘도    | 1669-1  | 묘목장          | 잡목      | 300주            | 조숙회         | 묘도동 60     |                  |    |    |
| 23       | 묘도    | 1670-1  | 과수원          | 매실수     | 280주            | 고길숙         | 묘도동 1738   |                  |    |    |
| 24       | 묘도    | 1676-6  | 지수전          | -       | 1식              | 여수시         |            |                  |    |    |
| 25       | 묘도    | 1663-1  | 묘목           | 오가피묘목   | 18주             | 김갑수         | 묘도동 1672   |                  |    |    |
|          |       |         |              | 매실수     | 10주             |             |            |                  |    |    |
|          |       |         |              | 아외나무    | 190주            |             |            |                  |    |    |
| 26       | 묘도    | 1663-1  | 관정           | -       | 1식              | 김갑수         | 묘도동 1672   |                  |    |    |
| 27       | 묘도    | 1560-1  | 분묘           | -       | 1기              |             |            |                  |    |    |
| 28       | 묘도    | 산199-5  | 분묘           | -       | 1기              |             |            |                  |    |    |
| 29       | 묘도    | 산199    | 분묘           | -       | 1기              |             |            |                  |    |    |
| 30       | 묘도    | 산213-23 | 분묘           | -       | 1기              |             | 묘도동 1693   |                  |    |    |

순천시 고시 제2014-19호

순천 도시계획시설(도로)사업 실시계획인가 고시

순천시 저전동 88-1번지 일원 도시계획도로(소로1-1호선)개설 사업을 위한 실시계획인가 건에 대하여 「국토의 계획 및 이용에 관한 법률」 제88조 및 같은법 시행령 제97조에 의하여 다음과 같이 인가하고, 같은법 제91조 및 같은법 시행령 제100조 규정에 의하여 다음과 같이 고시합니다.

2014. 2. 6

순천시장

1. 사업시행지의 위치 : 순천시 저전동 88-1번지 일원
2. 사업의 종류 및 규모

| 위 치              | 명 칭                      | 종류 | 규 모       |      |                    | 사업시행자            |                | 착수예정일<br>및 준공예정일          |
|------------------|--------------------------|----|-----------|------|--------------------|------------------|----------------|---------------------------|
|                  |                          |    | 시설명       | 면 적  | 연장<br>및 폭          | 주 소              | 성 명            |                           |
| 저전동 88-1번지<br>일원 | 순천여고 앞<br>도시계획도로<br>확장사업 | 도로 | 소로<br>1-1 | 682㎡ | L=154m<br>B=10~12m | 순천시<br>장명로<br>30 | 순천시장<br>(도로과장) | 실시계획인가일<br>~ 2015. 12. 31 |

3. 수용 또는 사용할 토지의 지번 및 소유권 이외의 권리명세서 : 다음
4. 관계도서는 순천시청 도시과(☎061-749-3447) 및 도로과(☎061-749-3488)에 비치하고 일반인에게 보입니다.



수용 또는 사용할 토지조서

| 번호 | 동  | 지 번    | 지목 | 지적면적<br>(㎡) | 편입면적<br>(㎡) | 소 유 자    |                 |
|----|----|--------|----|-------------|-------------|----------|-----------------|
|    |    |        |    |             |             | 성 명      | 주 소             |
| 1  | 저전 | 88-1   | 답  | 40          | 40          | 국(기획재정부) |                 |
| 2  | 저전 | 88-17  | 학  | 19          | 19          | 전라남도     |                 |
| 3  | 저전 | 88-18  | 학  | 29          | 29          | 전라남도     |                 |
| 4  | 저전 | 244-5  | 대  | 7           | 7           | 이재의      | 저전동 244-1       |
| 5  | 저전 | 248-9  | 도  | 20          | 20          | 순천시      |                 |
| 6  | 저전 | 248-8  | 대  | 26          | 26          | 김동욱      | 저전동 248-8       |
| 7  | 저전 | 248-7  | 대  | 33          | 33          | 최일희      | 순천시 상사면 용계리 698 |
| 8  | 저전 | 245-6  | 대  | 42          | 42          | 장필상      | 저전동 245-3       |
| 9  | 저전 | 246-44 | 대  | 60          | 60          | 윤정희      | 저전동 220-8       |
| 10 | 저전 | 248-5  | 대  | 56          | 56          | 신영수      | 옥천동 7-2         |
| 11 | 저전 | 246-43 | 대  | 7           | 7           | 신영수      | 매곡동 218-9       |
| 12 | 저전 | 247-11 | 대  | 40          | 40          | 이행웅      | 저전동 220-12      |
| 13 | 저전 | 247-15 | 대  | 34          | 34          | 노넙단      | 저전동 234-7       |
| 14 | 저전 | 247-16 | 대  | 16          | 16          | 배영순 외 2인 | 인제동 55-5        |
| 15 | 저전 | 220-18 | 대  | 52          | 52          | 이재용      | 저전동 220-11      |
| 16 | 저전 | 220-19 | 도  | 4           | 4           | 김두식      | 풍덕동 892-14      |
| 17 | 저전 | 220-17 | 대  | 32          | 32          | 김두식      | 풍덕동 892-14      |
| 18 | 저전 | 220-12 | 대  | 127         | 127         | 김두식      | 풍덕동 892-14      |
| 19 | 저전 | 222-24 | 대  | 33          | 33          | 정영임      | 저전동 222-24      |
| 20 | 저전 | 222-38 | 대  | 5           | 5           | 장보현      | 저전동 221-13      |

## 구례군 고시 제2014-4호

## 군계확시설(소하천)사업 실시계획인가 고시

구례 군계확시설(소하천)사업에 대하여 「국토의 계획 및 이용에 관한 법률」 제88조 및 제91조, 같은법 시행령 제97조 및 제100조, 「전라남도 사무위임조례」 제2조의 규정에 따라 다음과 같이 실시계획인가 고시합니다.

2014. 2. 6

## 구례군수

1. 사업시행지의 위치 : 전남 구례군 광의면 대산리 868번지일원
2. 사업의 종류 및 명칭

| 사업명           | 구분  | 명칭  | 규 모    | 사업기간                      | 비고 |
|---------------|-----|-----|--------|---------------------------|----|
| 대산소하천<br>정비사업 | 계   |     | L=600m | 2014. 2.<br>~<br>2014. 4. |    |
|               | 소하천 | 대산천 | L=600m |                           |    |

3. 사업시행자의 성명 및 주소

○성명 : 구례군수(전남 구례군 구례읍 봉성로 1번지)

4. 사업의 착수 예정일 및 준공예정일

○착수예정일 : 2014. 2.(실시계획 인가일) ~ 준공예정일 : 2014. 4. 31.

5. 사용 또는 수용할 토지 및 물건조서 : 다음

6. 관계도서 : 실음생략(안전건설과 (☎061-780-2458)에 비치)

사용 또는 수용할 토지조서

| 용지<br>번호 | 주소 |    |    | 지 번    | 지목 | 지적<br>면적<br>(㎡) | 편입<br>면적<br>(㎡) | 토지<br>구역 | 소유자                                     |     | 비고 |
|----------|----|----|----|--------|----|-----------------|-----------------|----------|---|-----|----|
|          | 군  | 면  | 리  |        |    |                 |                 |          | 소유자주소                                   | 성명  |    |
| 1        | 구례 | 광의 | 대산 | 868    | 천  | 12738           | 931             | 농업진흥지역   | 관리청 건설부                                 | 국유지 |    |
| 2        | 구례 | 광의 | 대산 | 698-39 | 답  | 143             | 143             | 농업진흥지역   | 구례군 광의면 대산리 138                         | 유근택 |    |
| 3        | 구례 | 광의 | 대산 | 697-28 | 답  | 286             | 286             | 농업진흥지역   | 구례군 구례읍 봉남리 51                          | 구례군 |    |
| 4        | 구례 | 광의 | 대산 | 698-21 | 답  | 975             | 208             | 농업진흥지역   | 구례군 광의면 대산리 191                         | 노희영 |    |
| 5        | 구례 | 광의 | 대산 | 696-15 | 구거 | 972             | 972             | 농업진흥지역   | 관리청 농림수산부                               | 국유지 |    |
| 6        | 구례 | 광의 | 대산 | 698-38 | 답  | 43              | 43              | 농업진흥지역   | 구례군 구례읍 봉남리 51                          | 구례군 |    |
| 7        | 구례 | 광의 | 대산 | 698-37 | 답  | 63              | 63              | 농업진흥지역   | 구례군 구례읍 봉남리 51                          | 구례군 |    |
| 8        | 구례 | 광의 | 대산 | 697-27 | 답  | 358             | 358             | 농업진흥지역   | 구례군 구례읍 봉남리 51                          | 구례군 |    |
| 9        | 구례 | 광의 | 대산 | 698-36 | 답  | 306             | 306             | 농업진흥지역   | 구례군 구례읍 봉남리 51                          | 구례군 |    |
| 10       | 구례 | 광의 | 대산 | 697-26 | 답  | 127             | 127             | 농업진흥지역   | 구례군 구례읍 봉남리 51                          | 구례군 |    |
| 11       | 구례 | 광의 | 대산 | 697-25 | 답  | 215             | 215             | 농업진흥지역   | 구례군 구례읍 봉남리 51                          | 구례군 |    |
| 12       | 구례 | 광의 | 대산 | 698-35 | 답  | 204             | 204             | 농업진흥지역   | 구례군 광의면 은행정3길 9-24                      | 류구열 |    |
| 13       | 구례 | 광의 | 대산 | 698-34 | 답  | 98              | 98              | 농업진흥지역   | 곡성군 옥과면 합강리 499-1                       | 노희창 |    |
| 14       | 구례 | 광의 | 대산 | 697-24 | 답  | 216             | 216             | 농업진흥지역   | 구례군 토지면 외곡리 197                         | 조봉남 |    |
| 15       | 구례 | 광의 | 대산 | 698-33 | 답  | 96              | 96              | 농업진흥지역   | 구례군 구례읍 봉남리 51                          | 구례군 |    |
| 16       | 구례 | 광의 | 대산 | 698-32 | 답  | 132             | 132             | 농업진흥지역   | 구례군 구례읍 봉남리 51                          | 구례군 |    |
| 17       | 구례 | 광의 | 대산 | 697-23 | 답  | 181             | 181             | 농업진흥지역   | 구례군 구례읍 봉동리 412                         | 김영운 |    |
| 18       | 구례 | 광의 | 대산 | 698-7  | 구거 | 952             | 48              | 농업진흥지역   | 관리청 농림수산부                               | 국유지 |    |
| 19       | 구례 | 광의 | 대산 | 697-10 | 구거 | 40              | 40              | 농업진흥지역   | 관리청 농림수산부                               | 국유지 |    |
| 20       | 구례 | 광의 | 대산 | 698-31 | 답  | 45              | 45              | 농업진흥지역   | 서울특별시 성북구 돈암동 636<br>브라운스톤돈암아파트 113-804 | 노경옥 |    |
| 21       | 구례 | 광의 | 대산 | 698-30 | 답  | 202             | 202             | 농업진흥지역   | 서울특별시 성북구 돈암동 636<br>브라운스톤돈암아파트 113-804 | 노경옥 |    |
| 22       | 구례 | 광의 | 대산 | 697-22 | 답  | 159             | 159             | 농업진흥지역   | 구례군 광의면 은행정 1길 27-11                    | 양동관 |    |
| 23       | 구례 | 광의 | 대산 | 697-21 | 답  | 183             | 183             | 농업진흥지역   | 구례군 광의면 은행정 1길 27-11                    | 양동관 |    |
| 24       | 구례 | 광의 | 대산 | 698-29 | 답  | 203             | 203             | 농업진흥지역   | 서울특별시 성북구 돈암동 636<br>브라운스톤돈암아파트 113-804 | 노경옥 |    |
| 25       | 구례 | 광의 | 대산 | 697-20 | 답  | 184             | 184             | 농업진흥지역   | 구례군 구례읍 봉남리 51                          | 구례군 |    |
| 26       | 구례 | 광의 | 대산 | 698-28 | 답  | 202             | 202             | 농업진흥지역   | 경남 창원시 성산구 사파동 142 대동아파트<br>6-108       | 이정환 |    |
| 27       | 구례 | 광의 | 대산 | 696-14 | 도로 | 397             | 28              | 농업진흥지역   | 관리청 농림수산부                               | 국유지 |    |
| 28       | 구례 | 광의 | 대산 | 699-9  | 도로 | 321             | 30              | 농업진흥지역   | 관리청 농림수산부                               | 국유지 |    |
| 29       | 구례 | 광의 | 대산 | 696-26 | 답  | 168             | 168             | 농업진흥지역   | 구례군 구례읍 봉남리 51                          | 구례군 |    |
| 30       | 구례 | 광의 | 대산 | 699-23 | 답  | 22              | 22              | 농업진흥지역   | 경남 창원시 성산구 사파동 142 대동아파트<br>6-108       | 이정환 |    |

| 용지<br>번호 | 주소 |    |    | 지 번    | 지목 | 지적<br>면적<br>(㎡) | 편입<br>면적<br>(㎡) | 토지<br>구역 | 소유자             |     | 비고 |
|----------|----|----|----|--------|----|-----------------|-----------------|----------|-----------------|-----|----|
|          | 군  | 면  | 리  |        |    |                 |                 |          | 소유자주소           | 성명  |    |
| 31       | 구례 | 광의 | 대산 | 696-25 | 답  | 185             | 185             | 농업진흥지역   | 구례군 구례읍 봉남리 51  | 구례군 |    |
| 32       | 구례 | 광의 | 대산 | 699-22 | 답  | 182             | 182             | 농업진흥지역   | 구례군 구례읍 봉남리 51  | 구례군 |    |
| 33       | 구례 | 광의 | 대산 | 696-24 | 답  | 64              | 64              | 농업진흥지역   | 구례군 구례읍 봉남리 51  | 구례군 |    |
| 34       | 구례 | 광의 | 대산 | 696-23 | 답  | 66              | 66              | 농업진흥지역   | 구례군 구례읍 봉남리 51  | 구례군 |    |
| 35       | 구례 | 광의 | 대산 | 699-21 | 답  | 178             | 178             | 농업진흥지역   | 구례군 구례읍 봉남리 51  | 구례군 |    |
| 36       | 구례 | 광의 | 대산 | 696-22 | 답  | 64              | 64              | 농업진흥지역   | 구례군 구례읍 봉남리 51  | 구례군 |    |
| 37       | 구례 | 광의 | 대산 | 696-21 | 답  | 230             | 230             | 농업진흥지역   | 구례군 구례읍 봉남리 51  | 구례군 |    |
| 38       | 구례 | 광의 | 대산 | 699-20 | 답  | 182             | 182             | 농업진흥지역   | 구례군 구례읍 봉남리 51  | 구례군 |    |
| 39       | 구례 | 광의 | 대산 | 699-19 | 답  | 48              | 48              | 농업진흥지역   | 구례군 구례읍 봉남리 51  | 구례군 |    |
| 40       | 구례 | 광의 | 대산 | 696-20 | 답  | 133             | 133             | 농업진흥지역   | 구례군 구례읍 봉남리 51  | 구례군 |    |
| 41       | 구례 | 광의 | 대산 | 699-18 | 답  | 132             | 132             | 농업진흥지역   | 구례군 구례읍 봉남리 51  | 구례군 |    |
| 42       | 구례 | 광의 | 대산 | 696-19 | 답  | 110             | 110             | 농업진흥지역   | 구례군 광의면 대산리 189 | 조광래 |    |
| 43       | 구례 | 광의 | 대산 | 699-17 | 답  | 110             | 110             | 농업진흥지역   | 구례군 구례읍 봉남리 51  | 구례군 |    |
| 44       | 구례 | 광의 | 대산 | 699-1  | 도로 | 704             | 28              | 농업진흥지역   | 관리청 농림수산부       | 국유지 |    |
| 45       | 구례 | 광의 | 대산 | 696-1  | 도로 | 1200            | 74              | 농업진흥지역   | 관리청 농림수산부       | 국유지 |    |
| 46       | 구례 | 광의 | 대산 | 700-9  | 도로 | 398             | 25              | 농업진흥지역   | 구례군 구례읍 봉남리 51  | 구례군 |    |
| 47       | 구례 | 광의 | 대산 | 700-8  | 도로 | 104             | 9               | 농업진흥지역   | 구례군 구례읍 봉남리 51  | 구례군 |    |
| 48       | 구례 | 광의 | 대산 | 700-12 | 답  | 87              | 87              | 농업진흥지역   | 구례군 구례읍 봉남리 51  | 구례군 |    |
| 49       | 구례 | 광의 | 대산 | 700-13 | 답  | 140             | 140             | 농업진흥지역   | 구례군 구례읍 봉남리 51  | 구례군 |    |
| 50       | 구례 | 광의 | 대산 | 700-2  | 구거 | 926             | 222             | 농업진흥지역   | 관리청 농림수산부       | 국유지 |    |
| 50 필지    |    |    |    |        |    | 25,474          | 8,362           |          |                 |     |    |

## 구례군 공고 제2014-50호

## 군계획시설(소하천)사업 시행자 지정 및 실시계획인가 열람 공고

구례 군계획시설(소하천)사업 실시계획 인가에 대하여 국토의계획 및 이용에 관한법  
률 제88조 및 제90조, 같은법 시행령 제96조 및 제99조 규정에 따라 다음과 같이 사전  
열람 공고하니 의견이 있으면 서면으로 제출하여 주시기 바랍니다.

2014. 2. 6

## 구례군수

1. 사업시행지의 위치 : 전남 구례군 산동면 좌사리 일원
2. 사업의 종류 및 명칭

| 사업명           | 구분  | 명칭  | 규 모    | 사업기간                      | 비고 |
|---------------|-----|-----|--------|---------------------------|----|
| 원좌소하천<br>정비사업 | 계   |     | L=200m | 2014. 2.<br>~<br>2014. 3. |    |
|               | 소하천 | 원좌천 | L=200m |                           |    |

3. 사업시행자의 성명 및 주소  
○성명 : 구례군수 (전남 구례군 구례읍 봉성로 1 )
4. 사업의 착수 예정일 및 준공예정일  
○착수예정일 : 2014. 2.(실시계획 인가일) ~ 준공예정일 : 2014. 3.
5. 사용 또는 수용할 토지 및 물건조서 : 다음
6. 열람기간 및 장소  
가. 열람기간 : 공고일로부터 14일간  
나. 열람장소 : 구례군청 안전건설과 (061-780-2458)
7. 기타사항 : 의견이 있는 일반인 등은 열람기간 내에 서면으로 열람 장소에 의견을  
제출하여 주시기 바랍니다.



사용 또는 수용할 토지조서

| 용지<br>번호 | 주소 |    |    | 지 번    | 지 목 | 지적<br>면적 | 편입<br>면적 | 토지<br>구역    | 소유자                               |     | 비 고 |
|----------|----|----|----|--------|-----|----------|----------|-------------|-----------------------------------|-----|-----|
|          | 군  | 면  | 리  |        |     |          |          |             | 소유자주소                             | 성명  |     |
| 1        | 구례 | 산동 | 좌사 | 383    | 답   | 336      | 247      | 농업진흥<br>지역밖 | 전남 순천시 용당동 191-1 현대아파트<br>106-405 | 이영재 |     |
| 2        | "  | "  | "  | 1015-1 | 구   | 79455    | 1,405    | 농업진흥<br>지역밖 | 건설부                               | 국유지 |     |
| 2 필지     |    |    |    |        |     | 79,791   | 1,652    |             |                                   |     |     |

장성군 고시 제2014-6호

## 장성 개발촉진지구 실시계획승인(변경) 고시

- 상무평화공원 순환도로 개설사업 -

장성 개발촉진지구 실시계획(상무평화공원 순환도로 개설사업) 승인에 대하여 『지역 균형개발 및 지방중소기업 육성에 관한 법률』 제17조 및 같은법 시행령 제22조, 제23조의 규정에 의하여 실시계획을 승인(변경)하고 아래와 같이 고시합니다.

2014. 2. 6

### 장성군수

#### 1. 사업의 명칭·위치 및 면적

- 명 칭 : 상무평화공원 순환도로 개설공사
- 위 치 : 장성군 삼서면 두월리·수양리, 삼계면 월연리 일원
- 면 적 : 24,927m<sup>2</sup>

#### 2. 사업자의 성명 및 주소

- 성 명 : 장성군수
- 위 치 : 전남 장성군 장성읍 영천로 200번지

#### 3. 사업의 목표 및 개요

- 목 표 : 함동저수지 주변 도로를 개설하여 지역주민의 농경지 활용과 저수지 관리용도 및 관광자원의 인프라를 구축하여 농촌지역의 생활환경 개선과 지역경제 활성화를 도모하기 위함.
- 사업개요 : 도로개설 L=2.1km, B=5~7.5m, 교량 64m

#### 4. 사업시행 기간(변경)

- 당초 - 착수 예정일 : 2013. 5. 1.
- 준공 예정일 : 2013. 12. 30.
- 변경 - 착수 예정일 : 2013. 5. 1.
- 준공 예정일 : 2014. 12. 30.

#### 5. 수용 및 사용할 토지조서 : 다음

#### 6. 토지 또는 시설의 매수청구 기간 등 매수신청에 관한 사항

- 매수청구 기간(변경)
- 당초 : 2013. 6. 1. ~ 2013. 12. 30.
- 변경 : 2013. 6. 1. ~ 2014. 12. 30.

- 보상절차 : 『공익사업을 위한 토지 등의 취득 및 보상에 관한 법률』 제16조 및 같은 법 시행령 제8조의 규정에 의하여 성실한 협의

7. 개발촉진지구 실시계획 승인 관계서류 : 게재생략

8. 기타 자세한 사항은 장성군청 문화관광과(☎061-390-7251)로 문의하여 주시기 바랍니다.

수용 및 사용할 토지조서

| 연번 | 토지<br>소재   | 지번     | 지목 | 지적<br>면적<br>(㎡) | 편입<br>면적<br>(㎡) | 소 유 자                                     |         | 비고 |
|----|------------|--------|----|-----------------|-----------------|---|---------|----|
|    |            |        |    |                 |                 | 주 소                                       | 성 명     |    |
| 1  | 삼서면<br>두월리 | 산56-6  | 임  | 88              | 88              | 경기도 의왕시 포일동 487                           | 한국농어촌공사 |    |
| 2  | 삼서면<br>두월리 | 산60-10 | 임  | 40              | 40              | 경기도 의왕시 포일동 487                           | 한국농어촌공사 |    |
| 3  | 삼서면<br>두월리 | 산56-7  | 구  | 12              | 12              | 경기도 의왕시 포일동 487                           | 한국농어촌공사 |    |
| 4  | 삼서면<br>두월리 | 산60-9  | 유  | 182             | 182             | 경기도 의왕시 포일동 487                           | 한국농어촌공사 |    |
| 5  | 삼서면<br>두월리 | 산60-8  | 유  | 101             | 101             | 경기도 의왕시 포일동 487                           | 한국농어촌공사 |    |
| 6  | 삼서면<br>두월리 | 940-4  | 유  | 1,466           | 1,466           | 경기도 의왕시 포일동 487                           | 한국농어촌공사 |    |
| 7  | 삼서면<br>두월리 | 941-2  | 답  | 261             | 261             | 전남 장성군 장성읍 영천로 200                        | 장성군     |    |
| 8  | 삼서면<br>두월리 | 933-1  | 답  | 302             | 302             | 경기도 의왕시 포일동 487                           | 한국농어촌공사 |    |
| 9  | 삼서면<br>두월리 | 산62-10 | 임  | 437             | 437             | 경기도 안양시 만안구 석수동 182-2<br>석수대림아파트 110-2704 | 이국범 외 3 |    |
| 10 | 삼서면<br>두월리 | 산62-8  | 도  | 217             | 217             | 경기도 안양시 만안구 석수동 182-2<br>석수대림아파트 110-2704 | 이국범 외 3 |    |
| 11 | 삼서면<br>두월리 | 산62-11 | 임  | 33              | 33              | 경기도 안양시 만안구 석수동 182-2<br>석수대림아파트 110-2704 | 이국범 외 3 |    |
| 12 | 삼서면<br>두월리 | 932    | 답  | 20              | 20              | 전남 장성군 장성읍 영천로 200                        | 장성군     |    |
| 13 | 삼서면<br>두월리 | 932-1  | 답  | 26              | 26              | 전남 장성군 장성읍 영천로 200                        | 장성군     |    |
| 14 | 삼서면<br>두월리 | 산62-7  | 도  | 56              | 56              | 경기도 안양시 만안구 석수동 182-2<br>석수대림아파트 110-2704 | 이국범 외 3 |    |
| 15 | 삼서면<br>두월리 | 산62-5  | 임  | 10              | 10              | 경기도 안양시 만안구 석수동 182-2<br>석수대림아파트 110-2704 | 이국범 외 3 |    |
| 16 | 삼서면<br>두월리 | 산62-4  | 임  | 7               | 7               | 경기도 안양시 만안구 석수동 182-2<br>석수대림아파트 110-2704 | 이국범 외 3 |    |
| 17 | 삼서면<br>두월리 | 931-1  | 도  | 106             | 106             | 전남 장성군 장성읍 영천로 200                        | 장성군     |    |
| 18 | 삼서면<br>두월리 | 931-2  | 답  | 1,043           | 1,043           | 전남 장성군 장성읍 영천로 200                        | 장성군     |    |

| 연번 | 토지<br>소재   | 지번    | 지목 | 지적<br>면적<br>(㎡) | 편입<br>면적<br>(㎡) | 소 유 자              |          | 비고 |
|----|------------|-------|----|-----------------|-----------------|--------------------|----------|----|
|    |            |       |    |                 |                 | 주 소                | 성 명      |    |
| 19 | 삼서면<br>두월리 | 926-1 | 대  | 19              | 19              |                    | 김기선      |    |
| 20 | 삼서면<br>두월리 | 927   | 답  | 40              | 40              | 삼서면 금산리 576        | 이옥녀      |    |
| 21 | 삼서면<br>두월리 | 927-1 | 답  | 234             | 234             | 삼서면 금산리 576        | 이옥녀      |    |
| 22 | 삼서면<br>두월리 | 929-1 | 답  | 80              | 80              | 전남 장성군 장성읍 영천로 200 | 장성군      |    |
| 23 | 삼서면<br>두월리 | 923-1 | 대  | 10              | 10              | 전남 장성군 장성읍 영천로 200 | 장성군      |    |
| 24 | 삼서면<br>두월리 | 928   | 대  | 89              | 89              |                    | 김기선      |    |
| 25 | 삼서면<br>두월리 | 930-1 | 대  | 16              | 16              | 전남 장성군 장성읍 영천로 200 | 장성군      |    |
| 26 | 삼서면<br>두월리 | 922-1 | 대  | 53              | 53              | 전남 장성군 장성읍 영천로 200 | 장성군      |    |
| 27 | 삼서면<br>두월리 | 산59-5 | 유  | 760             | 760             | 삼계면 주산리 528        | 김재원 외 2명 |    |
| 28 | 삼서면<br>수양리 | 산22-6 | 임  | 1,448           | 1,448           | 전남 장성군 장성읍 영천로 200 | 장성군      |    |
| 29 | 삼서면<br>수양리 | 43-1  | 답  | 215             | 215             | 전남 장성군 장성읍 영천로 200 | 장성군      |    |
| 30 | 삼서면<br>수양리 | 43-2  | 답  | 18              | 18              | 전남 장성군 장성읍 영천로 200 | 장성군      |    |
| 31 | 삼서면<br>수양리 | 42-2  | 답  | 23              | 23              | 전남 장성군 장성읍 영천로 200 | 장성군      |    |
| 32 | 삼서면<br>수양리 | 42-1  | 답  | 89              | 89              | 전남 장성군 장성읍 영천로 200 | 장성군      |    |
| 33 | 삼서면<br>수양리 | 41-2  | 답  | 327             | 327             | 전남 장성군 장성읍 영천로 200 | 장성군      |    |
| 34 | 삼서면<br>수양리 | 산19-1 | 임  | 945             | 945             | 전남 장성군 장성읍 영천로 200 | 장성군      |    |
| 35 | 삼서면<br>수양리 | 산18-4 | 임  | 17              | 17              | 대곡리 821            | 김병수 외 2명 |    |
| 36 | 삼서면<br>수양리 | 산18-3 | 임  | 10              | 10              | 대곡리 821            | 김병수 외 2명 |    |



| 연번 | 토지<br>소재   | 지번    | 지목 | 지적<br>면적<br>(㎡) | 편입<br>면적<br>(㎡) | 소 유 자                                 |          | 비고 |
|----|------------|-------|----|-----------------|-----------------|---------------------------------------|----------|----|
|    |            |       |    |                 |                 | 주 소                                   | 성 명      |    |
| 37 | 삼서면<br>수양리 | 산17   | 임  | 112             | 112             | 서울시 관악구 남부순환로247길 12, 501호(봉천동)       | 윤기화      |    |
| 38 | 삼서면<br>수양리 | 산17-2 | 임  | 273             | 273             | 서울시 관악구 남부순환로247길 12, 501호(봉천동)       | 윤기화      |    |
| 39 | 삼서면<br>수양리 | 40-1  | 전  | 6               | 6               | 경기도 의왕시 포일동 487                       | 한국농어촌공사  |    |
| 40 | 삼서면<br>수양리 | 38-3  | 유  | 366             | 366             | 경기도 의왕시 포일동 487                       | 한국농어촌공사  |    |
| 41 | 삼서면<br>수양리 | 38-4  | 유  | 64              | 64              | 경기도 의왕시 포일동 487                       | 한국농어촌공사  |    |
| 42 | 삼서면<br>수양리 | 39-2  | 답  | 28              | 28              | 광주 남구 서문대로749번다길 5(주월동)               | 김영진      | 압류 |
| 43 | 삼서면<br>수양리 | 39-1  | 답  | 17              | 17              | 광주 남구 서문대로749번다길 5(주월동)               | 김영진      | 압류 |
| 44 | 삼서면<br>수양리 | 산16   | 임  | 50              | 50              | 서울 은평구 은평로3가길 30-3, 102호(신사동, 금호베스트빌) | 박철규 외 1명 |    |
| 45 | 삼서면<br>수양리 | 산16-1 | 임  | 112             | 112             | 서울 은평구 은평로3가길 30-3, 102호(신사동, 금호베스트빌) | 박철규 외 1명 |    |
| 46 | 삼서면<br>수양리 | 산16-2 | 임  | 37              | 37              | 서울시 관악구 남부순환로247길 12, 501호(봉천동)       | 윤기화 외 1명 |    |
| 47 | 삼서면<br>수양리 | 산16-3 | 임  | 631             | 631             | 서울 은평구 은평로3가길 30-3, 102호(신사동, 금호베스트빌) | 박철규 외 1명 |    |
| 48 | 삼서면<br>수양리 | 산15-3 | 임  | 22              | 22              | 영광군 홍농면 칠곡리 275                       | 양두승      |    |
| 49 | 삼서면<br>수양리 | 산15-2 | 임  | 651             | 651             | 영광군 홍농면 칠곡리 275                       | 양두승      |    |
| 50 | 삼서면<br>수양리 | 산15-4 | 임  | 135             | 135             | 경기도 의왕시 포일동 487                       | 한국농어촌공사  |    |
| 51 | 삼서면<br>수양리 | 산14-1 | 임  | 9               | 9               | 전남 장성군 장성읍 영천로 200                    | 장성군      |    |
| 52 | 삼서면<br>수양리 | 21-2  | 유  | 1,034           | 1,034           | 경기도 의왕시 포일동 487                       | 한국농어촌공사  |    |
| 53 | 삼서면<br>수양리 | 21-4  | 유  | 39              | 39              | 경기도 의왕시 포일동 487                       | 한국농어촌공사  |    |
| 54 | 삼서면<br>수양리 | 20-2  | 전  | 156             | 156             | 전남 장성군 장성읍 영천로 200                    | 장성군      |    |

| 연번 | 토지<br>소재   | 지번     | 지목 | 지적<br>면적<br>(㎡) | 편입<br>면적<br>(㎡) | 소 유 자              |         | 비고 |
|----|------------|--------|----|-----------------|-----------------|--------------------|---------|----|
|    |            |        |    |                 |                 | 주 소                | 성 명     |    |
| 55 | 삼서면<br>수양리 | 산12-5  | 유  | 65              | 65              | 경기도 의왕시 포일동 487    | 한국농어촌공사 |    |
| 56 | 삼서면<br>수양리 | 산12-4  | 임  | 196             | 196             | 전남 장성군 장성읍 영천로 200 | 장성군     |    |
| 57 | 삼서면<br>수양리 | 산11-10 | 임  | 816             | 816             | 전남 장성군 장성읍 영천로 200 | 장성군     |    |
| 58 | 삼서면<br>수양리 | 산11-9  | 임  | 1,310           | 1,310           | 전남 장성군 장성읍 영천로 200 | 장성군     |    |
| 59 | 삼서면<br>수양리 | 17-1   | 답  | 48              | 48              | 전남 장성군 장성읍 영천로 200 | 장성군     |    |
| 60 | 삼서면<br>수양리 | 16-1   | 유  | 326             | 326             | 경기도 의왕시 포일동 487    | 한국농어촌공사 |    |
| 61 | 삼서면<br>수양리 | 산10-3  | 임  | 343             | 343             | 전남 장성군 장성읍 영천로 200 | 장성군     |    |
| 62 | 삼서면<br>수양리 | 산11-12 | 유  | 19              | 19              | 전남 장성군 장성읍 영천로 200 | 장성군     |    |
| 63 | 삼서면<br>수양리 | 산11-13 | 유  | 11              | 11              | 전남 장성군 장성읍 영천로 200 | 장성군     |    |
| 64 | 삼서면<br>수양리 | 산11-14 | 유  | 93              | 93              | 전남 장성군 장성읍 영천로 200 | 장성군     |    |
| 65 | 삼서면<br>수양리 | 산11-7  | 유  | 17              | 17              | 전남 장성군 장성읍 영천로 200 | 장성군     |    |
| 66 | 삼서면<br>수양리 | 산11-5  | 유  | 42              | 42              | 경기도 의왕시 포일동 487    | 한국농어촌공사 |    |
| 67 | 삼서면<br>수양리 | 산6-1   | 임  | 99              | 99              | 경기도 의왕시 포일동 487    | 한국농어촌공사 |    |
| 68 | 삼계면<br>월연리 | 51-2   | 전  | 17              | 17              | 경기도 의왕시 포일동 487    | 한국농어촌공사 |    |
| 69 | 삼계면<br>월연리 | 50-2   | 대  | 61              | 61              | 경기도 의왕시 포일동 487    | 한국농어촌공사 |    |
| 70 | 삼계면<br>월연리 | 49-3   | 대  | 18              | 18              | 경기도 의왕시 포일동 487    | 한국농어촌공사 |    |
| 71 | 삼계면<br>월연리 | 49-2   | 대  | 1               | 1               | 전남 장성군 장성읍 영천로 200 | 장성군     |    |
| 72 | 삼계면<br>월연리 | 47-5   | 유  | 23              | 23              | 경기도 의왕시 포일동 487    | 한국농어촌공사 |    |

| 연번 | 토지<br>소재   | 지번   | 지목 | 지적<br>면적<br>(㎡) | 편입<br>면적<br>(㎡) | 소 유 자              |         | 비고 |
|----|------------|------|----|-----------------|-----------------|--------------------|---------|----|
|    |            |      |    |                 |                 | 주 소                | 성 명     |    |
| 73 | 삼계면<br>월연리 | 47-2 | 유  | 309             | 309             | 경기도 의왕시 포일동 487    | 한국농어촌공사 |    |
| 74 | 삼계면<br>월연리 | 47-4 | 유  | 12              | 12              | 경기도 의왕시 포일동 487    | 한국농어촌공사 |    |
| 75 | 삼계면<br>월연리 | 45-8 | 유  | 53              | 53              | 경기도 의왕시 포일동 487    | 한국농어촌공사 |    |
| 76 | 삼계면<br>월연리 | 45-4 | 유  | 331             | 331             | 경기도 의왕시 포일동 487    | 한국농어촌공사 |    |
| 77 | 삼계면<br>월연리 | 45-7 | 유  | 1               | 1               | 경기도 의왕시 포일동 487    | 한국농어촌공사 |    |
| 78 | 삼계면<br>월연리 | 45-6 | 유  | 3               | 3               | 경기도 의왕시 포일동 487    | 한국농어촌공사 |    |
| 79 | 삼계면<br>월연리 | 12-2 | 잡  | 8               | 8               | 전남 장성군 장성읍 영천로 200 | 장성군     |    |
| 80 | 삼계면<br>월연리 | 13-2 | 유  | 353             | 353             | 경기도 의왕시 포일동 487    | 한국농어촌공사 |    |
| 81 | 삼계면<br>월연리 | 13-5 | 유  | 16              | 16              | 경기도 의왕시 포일동 487    | 한국농어촌공사 |    |
| 82 | 삼계면<br>월연리 | 14-3 | 유  | 12              | 12              | 경기도 의왕시 포일동 487    | 한국농어촌공사 |    |
| 83 | 삼계면<br>월연리 | 14-2 | 유  | 122             | 122             | 경기도 의왕시 포일동 487    | 한국농어촌공사 |    |
| 84 | 삼계면<br>월연리 | 4-28 | 전  | 648             | 648             | 전남 장성군 장성읍 영천로 200 | 장성군     |    |
| 85 | 삼계면<br>월연리 | 4-22 | 전  | 320             | 320             | 전남 장성군 장성읍 영천로 200 | 장성군     |    |
| 86 | 삼계면<br>월연리 | 4-25 | 전  | 762             | 762             | 전남 장성군 장성읍 영천로 200 | 장성군     |    |
| 87 | 삼계면<br>월연리 | 4-27 | 전  | 42              | 42              | 황룡면 와우리            | 김호진     |    |
| 88 | 삼계면<br>월연리 | 4-8  | 구  | 29              | 29              | 경기도 의왕시 포일동 487    | 한국농어촌공사 |    |
| 89 | 삼계면<br>월연리 | 4-11 | 전  | 6               | 6               | 황룡면 와우리            | 김호진     |    |
| 90 | 삼계면<br>월연리 | 4-23 | 전  | 337             | 337             | 전남 장성군 장성읍 영천로 200 | 장성군     |    |

| 연번  | 토지<br>소재   | 지번    | 지목 | 지적<br>면적<br>(㎡) | 편입<br>면적<br>(㎡) | 소 유 자              |           | 비고  |
|-----|------------|-------|----|-----------------|-----------------|--------------------|-----------|-----|
|     |            |       |    |                 |                 | 주 소                | 성 명       |     |
| 91  | 삼계면<br>월연리 | 209-3 | 유  | 1,340           | 1,340           | 경기도 의왕시 포일동 487    | 한국농어촌공사   |     |
| 92  | 삼계면<br>월연리 | 312-5 | 답  | 544             | 544             | 전남 장성군 장성읍 영천로 200 | 장성군       |     |
| 93  | 삼계면<br>월연리 | 312-6 | 답  | 35              | 35              | 경기도 의왕시 포일동 487    | 한국농어촌공사   |     |
| 94  | 삼계면<br>월연리 | 312-8 | 답  | 13              | 13              | 경기도 의왕시 포일동 487    | 한국농어촌공사   |     |
| 95  | 삼계면<br>월연리 | 219-1 | 유  | 366             | 366             | 경기도 의왕시 포일동 487    | 한국농어촌공사   |     |
| 96  | 삼계면<br>월연리 | 217-2 | 유  | 420             | 420             | 경기도 의왕시 포일동 487    | 한국농어촌공사   |     |
| 97  | 삼계면<br>월연리 | 217-1 | 유  | 2               | 2               | 경기도 의왕시 포일동 487    | 한국농어촌공사   |     |
| 98  | 삼계면<br>월연리 | 283-4 | 유  | 173             | 173             | 경기도 의왕시 포일동 487    | 한국농어촌공사   |     |
| 99  | 삼계면<br>월연리 | 285   | 유  | 53              | 53              | 경기도 의왕시 포일동 487    | 한국농어촌공사   |     |
| 100 | 삼계면<br>월연리 | 287-4 | 답  | 9               | 9               | 광주시 서구 쌍촌동 994-1   | 영산강농지개발조합 |     |
| 101 | 삼계면<br>월연리 | 287-3 | 유  | 156             | 156             | 광주시 서구 쌍촌동 994-1   | 영산강농지개발조합 |     |
| 102 | 삼계면<br>월연리 | 286-1 | 유  | 94              | 94              | 경기도 의왕시 포일동 487    | 한국농어촌공사   |     |
| 103 | 삼계면<br>주산리 | 658-2 | 유  | 260             | 260             | 경기도 의왕시 포일동 487    | 한국농어촌공사   |     |
| 104 | 삼계면<br>주산리 | 655-2 | 유  | 326             | 326             | 경기도 의왕시 포일동 487    | 한국농어촌공사   |     |
| 105 | 삼계면<br>주산리 | 656-1 | 유  | 117             | 117             | 경기도 의왕시 포일동 487    | 한국농어촌공사   |     |
| 106 | 삼계면<br>주산리 | 654-1 | 유  | 161             | 161             | 경기도 의왕시 포일동 487    | 한국농어촌공사   |     |
| 107 | 삼계면<br>월연리 | 48-2  | 대  | 1               | 1               | 삼계면 월연리 48         | 김영엽       | 근저당 |