

# 아름다운 여수, 행복한 시민



제 200 호  
2017년10월27일(금)

## 여 수 시 보

### 시 정 방 침

- 1. 함께하는 소통시정
- 1. 활력있는 지역경제
- 1. 수준높은 교육복지
- 1. 앞서가는 해양관광
- 1. 걱정없는 안전사회

■ 발행인 : 여수시장 ■ 발행소 : 공보담당관실 / 여수시 시청로 1(학동) ☎ 659-3023 FAX) 659-5803

### 목 차

#### 【공 고】

- 여수시 공고 제2017-2048호 여수시 마이스산업 지원위원회 위원 후보자 모집 공고 /3
- 여수시 공고 제2017-2073호 어업면허 유효기간 연장 공고 /8
- 여수시 공고 제2017-2076호 화정개도·미평1지구 지적재조사 사업완료 공고 /9
- 여수시 공고 제2017-2081호 방치선박 제거 공고 /165

회 람								
--------	--	--	--	--	--	--	--	--

여수시보는 공문서로서의 효력을 갖습니다

## 공 고

「여수시 마이스산업 육성에 관한 조례」 제7조에 따라, 여수시 마이스 산업 지원위원회를 구성함에 있어 모집인원 및 자격요건 등을 미리 알려 위원회에 참여할 후보자를 모집하고자 「여수시 각종위원회 구성 및 운영 조례」 제6조에 의하여 다음과 같이 공고합니다.

2017년 10월 27일

## 여 수 시 장

### 여수시 마이스산업지원위원회 위원 후보자 모집 공고

1. 모집기간 : 2017. 10. 27. ~ 11. 10.(15일간)
2. 모집인원 : 2명
3. 위원역할 : 마이스산업 육성에 관한 다음 사항 자문
  - 마이스산업 육성을 위한 주요시책에 관한 사항
  - MICE 유치·개최에 관한 사항
  - 그 밖의 MICE산업 육성을 위하여 시장이 필요하다고 인정하는 사항 등
4. 지원자격 : 마이스산업 관련 전문가 또는 관련분야에서 풍부한 경험과 식견을 갖춘 사람
  - ‘국내(국제)회의 전문기획 분야’ 전문가나 관련업 대표 또는 풍부한 경험과 식견을 갖춘 사람

- '포상공관 분야' 전문가나 관련업 대표 또는 풍부한 경험과 식견을 갖춘 사람
- '국내(국제) 전시기획 분야' 전문가나 관련업 대표 또는 풍부한 경험과 식견을 갖춘 사람
- MICE와 관련된 '대학교수' 등
- ※ 금품, 향응수수, 불법로비, 배임, 횡령 등 부패행위로 300만원 이상의 벌금형을 선고받고 그 형이 확정된 후 2년이 지나지 아니한 사람 등 결격사유가 있는 자는 제외

5. 선정방법 : 서면심사 후 적격자 위촉

6. 대상자 선정 통보 : 2017. 11월 중(개별 통보)

7. 접수장소 : 여주시청 투자유치박람회과(MICE유치팀 / ☎ 659-3463)

8. 접수방법 : 붙임 지원 신청서 및 이력서를 작성하여

- 직접방문 및 우편[여주시 시청로 1(학동) 여주시청 투자유치박람회과]
- 팩스(061-659-5818) 또는 전자우편([invyeh@korea.kr](mailto:invyeh@korea.kr)) 신청

9. 제출서류 : 여주시 마이스산업지원위원회 위원 공개모집 지원 신청서 (사진, 자격증명 서류 포함) 및 자필 이력서 각 1부

※ 신청서 양식은 여주시청 홈페이지(<http://www.yeosu.go.kr>)에서 다운받아 사용하실 수 있습니다.

10. 기타 참고사항

- 우편접수는 접수 마감일(18:00)까지 소인된 우편물만 유효하며, 위원 위촉 후 중요한 허위사실이 발견될 경우에는 위촉을 취소 할 수 있습니다.
- 제출된 서류는 일체 반환하지 않습니다.
- 위원의 임기는 2년으로 하며, 1회 연임할 수 있습니다.
- 위원회 참석 시 예산의 범위 내에서 심의 수당을 지급 합니다.
- 위촉직 위원의 100분의 40의 범위 내에서 여성위원 우선 위촉합니다.
- 기타 궁금한 사항은 여주시 투자유치박람회과(☎ 061-659-3464)로 문의하시기 바랍니다.

# 여수시 마이스산업지원위원회 위 원 공 개 모 집 지 원 신 청 서

						접수번호		
성명	한글 :			연락처	집 :			
	한자 :				HP :			
생년월일		(만 세)						
주소 (도로명주소)								
직업 (구체적으로 기재)				직장소재지				
				직 종				
여수시 거주기간		. . ~ . . ( 년 월)						
각종 위원회 참여경력	위원회명		직 위		기 간		비 고	
					. . ~ . .			
기타 특기사항								
<p>위와 같이 여수시 마이스산업지원위원회 위원으로 참여하고자 지원 신청하오며, 기재사항은 사실과 다름없음을 확인합니다.</p> <p style="text-align: center;">2017년      월      일</p> <p style="text-align: right;">신청인 :                          (서명 또는 날인)</p> <p><b>여수시장 귀하</b></p>								
붙임 1. 이력서(사진 부착) 1부 2. 자격증명 서류 1부						신청 수수료 : 없음		

뒷면)

## < 개인정보 수집 · 이용 동의서 >

여수시에서는 여수시마이스산업지원위원회 위원 재구성 업무를 추진하기 위해 『개인정보보호법 제15조』 제1항 및 제2항에 의거 아래와 같이 개인정보를 수집합니다.

이에 본인은 아래와 같은 자료를 여수시에 제공하는데 대하여 동의합니다.

### [개인정보의 수집 및 이용목적]

- 여수시마이스산업지원위원회 위원 선발 및 운영에 따른 자료로 활용

### [수집하는 개인정보 항목]

- 성명, 성별, 생년월일, 주소, 연락처, 전자우편주소, 직업, 여수시 거주기간, 위원회 참여경력, 학력사항 등

### [개인정보 보유 및 이용기간]

- 개인정보는 수집·이용에 관한 동의일로부터 귀하의 위원회 위촉 종료시점까지 이용·보유되며, 위원회 해촉 후에는 기타 법령상 의무이행만을 위하여 이용·보유 됨.
  - 보존기간 5년/소관업무 수행과 관련하여『공공기록물 관리에 관한 법률 시행령』제26조(보존기간)에서 정한 보유기간 동안 필요

### [개인정보 수집 동의 거부권]

- 귀하께서는 개인정보 수집·이용에 동의하지 않을 권리가 있으며 동의에 거부할 경우 마이스산업지원위원회 선정에서 제외될 수 있습니다.

개인정보 수집 및 이용목적에 동의하십니까? : 동의 ☐ 동의 안함 ☐

본인은 위의 동의서 내용을 충분히 숙지하였으며 여수시마이스산업지원위원회 위원 선정(위촉)에 따른 개인정보 수집 · 이용 및 제공에 동의합니다.

년 월 일

동의자 확인 : 성명 \_\_\_\_\_(인 또는 서명)

사 진	이 력 서		
	성명(한자)		주 민 등 록 번 호
			-
	생년월일	년 월 일생 (만 세)	
등록기준지			
주 소 (도로명주소)			
년 월 일	학 력 사 항		학 교 명
년 월 일	경 력 사 항		기 관 명
년 월 일	포 상 및 형 별 사 항		기 관 명

이력서의 모든 기재 내용은 사실과 틀림없습니다.

2017년    월    일

작 성 자 :                      (서명/인)

## 어업면허 유효기간 연장허가 공고

「수산업법」 제14조 제2항, 같은법 시행령 제21조에 의거 다음과 같이 어업면허 유효기간 연장허가 사항을 공고합니다.

### - 어업면허 유효기간 연장허가 내역 -

면허 번호	연장 허가 번호	어업의 종류 (양식방법)	면적 (㎡)	어장 위치	면허기간	연장허가 기 간	수산자원 조성금 (천원)	어업권자		비고
								주 소	성 명	
10274	2017-48	마을어업	181,000	화정 적금	2007.12.06. 2017.12.05.	2017.12.06. 2027.12.05.	-	여수시 화정면 적금리	적금 어촌계	
10274-1	2017-49	마을어업	270,793	화정 적금	2007.12.06. 2017.12.05.	2017.12.06. 2027.12.05.	-	여수시 화정면 적금리	적금 어촌계	
11166	2017-50	패류 양식어업 (바닥식)	100,000	화정 적금	2007.12.31. 2017.12.30.	2017.12.31. 2027.12.30.	-	여수시 화정면 적금리	적금 어촌계	

문의전화 : 061) 659-3931 여수시 어업생산과. 끝.

2017. 10. 27.

여 수 시 장

## 지적재조사 사업완료 공고

「지적재조사에 관한 특별법」 제23조 및 같은 법 시행령 제15조 규정에 따라 여수시 『화정개도지구, 미평1지구』에 대하여 지적재조사사업을 완료하고 아래와 같이 공고합니다.

2017년 10월 일

### 여 수 시 장

1. 사 업 명 : 2016년도 여수시 지적재조사사업(화정개도지구, 미평1지구)
2. 사업시행자 : 여수시장
3. 사업완료 필지 수 및 면적

지 구 명	종전 토지		확정된 토지		비고
	필지 수	면적(m <sup>2</sup> )	필지 수	면적(m <sup>2</sup> )	
화정개도지구	1,124	557,502	1,053	550,160	폐쇄130
미평1지구	124	17,743.5	103	17,579.9	폐쇄 24

4. 지적확정조서 : 붙임 참조
5. 조정금 조서 : 붙임 참조
6. 관계서류 공람

가. 새로 작성한 지적공부, 경계점표지등록부, 측량성과 결정을 위하여 취득한 측량기록물

나. 공람기간 : 2017. 10. 27. ~ 2017. 11. 10.(15일간)

다. 공람장소 : 여수시 민원지적과 지적재조사팀(☎061-659-3331~2)



## 지 적 확 정 조 서

번호	토지소재지			종전 토지			확정된 토지			면적증감		소유자		비고
	시군구	읍·면	동·리	지번	지목	면적(㎡)	지번	지목	면적(㎡)	증가(㎡)	감소(㎡)	성명	주소	
합계				1,124		557,50 2.0	1,053		550,16 0.0	27,268. 4	34,610. 4			폐쇄130
1	여수시	화정면	개도리	49-1	대	643.0	49-1	대	628.8	0.0	14.2	월**새 마을회	전라남도 여수시 화정면 월향안길	
2	여수시	화정면	개도리	49-3	대	122.0	49-3	대	137.7	15.7	0.0	김민* 외 1	전라남도여수시화정면월향아랫길	
3	여수시	화정면	개도리	49-4	대	76.0	49-4	대	76.0	0.0	0.0	유미*	전라남도여수시 예율마루로	
4	여수시	화정면	개도리	55	전	2,231.0	55	전	2,231.0	0.0	0.0	문정*	광주광역시서구 염화로45번길	
5	여수시	화정면	개도리	56	답	926.0	56	답	926.0	0.0	0.0	문우소* 외 2	전라남도여수시 흥산로	
6	여수시	화정면	개도리	57	답	394.0	57	답	394.0	0.0	0.0	김수*	전라남도여수시화정면월향아랫길	
7	여수시	화정면	개도리	57-1	대	115.0	57-1	대	151.8	36.8	0.0	변석*	전라남도여수시화정면월향아랫길	
8	여수시	화정면	개도리	57-2	대	130.0	57-2	대	168.4	38.4	0.0	정기*	전라남도순천시 독실4길	
9	여수시	화정면	개도리	57-3	대	636.0	57-3	대	698.1	62.1	0.0	김수*	전라남도여수시화정면월향아랫길	
10	여수시	화정면	개도리	57-4	대	328.0	57-4	대	341.5	13.5	0.0	김형*	전라남도여수시화정면월향안길	
11	여수시	화정면	개도리	57-5	대	289.0	57-5	대	289.0	0.0	0.0	김미*	전라남도화순군화순읍주도길	
12	여수시	화정면	개도리	57-6	답	388.0	57-6	답	381.8	0.0	6.2	김형*	전라남도여수시화정면월향안길	

13	여수시	화정면	개도리	57-7	도로	97.0	57-7	도로	0.0	0.0	97.0	김형*	전라남도여수시화정면월항안길	폐쇄
14	여수시	화정면	개도리	58	대	185.0	58	대	185.0	0.0	0.0	월**새 마을회	전라남도 여수시 화정면 월항안길	
15	여수시	화정면	개도리	59	대	126.0	59	대	126.0	0.0	0.0	노제*	전라남도여수시 여문2로 110	
16	여수시	화정면	개도리	60	대	321.0	60	대	305.5	0.0	15.5	정옥*	전라남도여수시화정면월항안길	
17	여수시	화정면	개도리	61	대	337.0	61	대	371.3	34.3	0.0	문채*	광주광역시서구 염화로45번길	
18	여수시	화정면	개도리	62	대	175.0	62	대	175.0	0.0	0.0	김양*	전라남도장흥군회진면신상1길	
19	여수시	화정면	개도리	62-1	도로	2,063.0	62-1	도로	1,855.0	0.0	208.0	국(**** *)		
20	여수시	화정면	개도리	62-2	제방	95.0	62-2	제방	92.3	0.0	2.7	국(**** *)		
21	여수시	화정면	개도리	62-3	제방	252.0	62-3	제방	264.8	12.8	0.0	국(**** *)		
22	여수시	화정면	개도리	63	대	112.0	63	대	162.6	50.6	0.0	김일*	전라남도여수시화정면월항아랫길	
23	여수시	화정면	개도리	64	대	139.0	64	대	180.9	41.9	0.0	김영*	전라남도여수시화정면월항아랫길	
24	여수시	화정면	개도리	64-1	대	225.0	64-1	대	101.1	0.0	123.9	국(**** *)		
25	여수시	화정면	개도리	65	대	409.0	65	대	421.2	12.2	0.0	김성*	전라남도 여수시 화정면 월항안길	
26	여수시	화정면	개도리	65-1	대	225.0	65-1	대	184.6	0.0	40.4	김삼*	전라남도 여수시 돌산읍 강남동로	
27	여수시	화정면	개도리	65-2	대	87.0	65-2	대	87.0	0.0	0.0	김영*	전라남도여수시화정면월항안길	
28	여수시	화정면	개도리	66	대	258.0	66	대	258.0	0.0	0.0	이상*	전라남도여수시화정면월항안길	
29	여수시	화정면	개도리	67	대	169.0	67	대	120.9	0.0	48.1	이금*	전라남도여수시화정면월항안길	

30	여수시	화정면	개도리	68	대	89.0	68	대	89.0	0.0	0.0	김용*	인천광역시남동구 은봉로	
31	여수시	화정면	개도리	69	대	340.0	69	대	364.2	24.2	0.0	김용*	인천광역시남동구 은봉로	
32	여수시	화정면	개도리	70	대	257.0	70	대	257.0	0.0	0.0	조인*	전라남도여수시 신월로	
33	여수시	화정면	개도리	70-1	대	117.0	70-1	대	117.0	0.0	0.0	정인*	전라남도여수시화정면월향안길	
34	여수시	화정면	개도리	71	대	165.0	71	대	197.1	32.1	0.0	정상*	전라남도여수시 덕충2길	
35	여수시	화정면	개도리	72	대	264.0	72	대	303.2	39.2	0.0	문은*	전라남도여수시 신월로	
36	여수시	화정면	개도리	73	대	377.0	73	대	364.0	0.0	13.0	김경*	전라남도여수시 장성1길	
37	여수시	화정면	개도리	74	대	202.0	74	대	202.0	0.0	0.0	대한예수 교장로회 월*교회	전라남도여수시화정면월향아랫길	
38	여수시	화정면	개도리	75	대	80.0	75	대	80.0	0.0	0.0	김본응*	전라남도 여수시 돌산읍 예교길	
39	여수시	화정면	개도리	75-1	대	135.0	75-1	대	135.0	0.0	0.0	대한예수 교장로회 월*교회	전라남도여수시화정면월향아랫길	
40	여수시	화정면	개도리	76	대	107.0	76	대	114.8	7.8	0.0	김민*	전라남도여수시화정면월향아랫길	
41	여수시	화정면	개도리	76-1	대	32.0	76-1	대	32.0	0.0	0.0	대한예수 교장로회 월*교회	전라남도여수시화정면월향아랫길	
42	여수시	화정면	개도리	77	전	528.0	77	전	528.0	0.0	0.0	김본두*	전라남도 여수시 화정면 월향안길	
43	여수시	화정면	개도리	77-1	전	232.0	77-1	전	232.0	0.0	0.0	신옥* 외 3	경기도파주시 송화로	
44	여수시	화정면	개도리	82	전	2,717.0	82	전	2,717.0	0.0	0.0	김성*	전라남도여수시화정면월향안길	
45	여수시	화정면	개도리	111-2	전	165.0	111-2	전	174.2	9.2	0.0	김종*	전라남도여수시화정면월향안길	

46	여수시	화정면	개도리	111-3	전	159.0	111-3	전	175.7	16.7	0.0	김국*		
47	여수시	화정면	개도리	111-4	전	165.0	111-4	전	147.7	0.0	17.3	김종*	전라남도여수시화정면월항안길	
48	여수시	화정면	개도리	111-5	전	152.0	111-5	전	102.3	0.0	49.7	김국*		
49	여수시	화정면	개도리	111-6	전	228.0	111-6	전	228.0	0.0	0.0	김국*		
50	여수시	화정면	개도리	121	전	387.0	121	전	387.0	0.0	0.0	박백*	전라남도여수시 여서2로	
51	여수시	화정면	개도리	122	전	1,061.0	122	전	1,016.2	0.0	44.8	정인*	전라남도여수시화정면월항안길	
52	여수시	화정면	개도리	123	대	146.0	123	대	146.0	0.0	0.0	김성*	전라남도여수시화정면월항안길	
53	여수시	화정면	개도리	124	대	307.0	124	대	307.0	0.0	0.0	박희*	전라남도여수시 소호5길	
54	여수시	화정면	개도리	125	대	228.0	125	대	228.0	0.0	0.0	김현*	전라남도여수시 양지6길	
55	여수시	화정면	개도리	126	대	231.0	126	대	243.3	12.3	0.0	김다*	경상남도양산시물금읍아리로	
56	여수시	화정면	개도리	127	대	228.0	127	대	228.0	0.0	0.0	김본의*	인천광역시남구 주안로7번길	
57	여수시	화정면	개도리	128	전	2,555.0	128	전	2,473.2	0.0	81.8	김청*	인천광역시남구 주안로7번길	
58	여수시	화정면	개도리	129	대	397.0	129	대	397.0	0.0	0.0	국정근*	전라남도여수시 구봉길	
59	여수시	화정면	개도리	130	대	251.0	130	대	251.0	0.0	0.0	김수*	전라남도여수시 구봉길	
60	여수시	화정면	개도리	131	대	1,269.0	131	대	1,269.0	0.0	0.0	김승*	경상남도 진주시 남강로	
61	여수시	화정면	개도리	132-1	대	367.0	132-1	대	225.0	0.0	142.0	문춘*	전라남도여수시화정면월항윗길	
62	여수시	화정면	개도리	132-2	대	136.0	132-2	대	0.0	0.0	136.0	문춘*	전라남도여수시화정면월항윗길	폐쇄

63	여수시	화정면	개도리	132-3	대	109.0	132-3	대	109.0	0.0	0.0	김국*		
64	여수시	화정면	개도리	132-4	대	198.0	132-4	대	198.0	0.0	0.0	김본*	전라남도여수시화정면월항아랫길	
65	여수시	화정면	개도리	132-5	대	112.0	132-5	대	0.0	0.0	112.0	김국*		폐쇄
66	여수시	화정면	개도리	132-6	대	56.0	132-6	대	259.1	203.1	0.0	이재*	경기도안양시동안구 흥안대로223번길	
67	여수시	화정면	개도리	132-7	전	1,253.0	132-7	전	1,121.6	0.0	131.4	이경*	경기도 안양시 동안구 흥안대로223번길	
68	여수시	화정면	개도리	132-8	전	205.0	132-8	전	299.8	94.8	0.0	이태*	경기도안양시동안구 흥안대로223번길	
69	여수시	화정면	개도리	133	대	119.0	133	대	229.3	110.3	0.0	문춘*	전라남도여수시화정면월항윗길	
70	여수시	화정면	개도리	133-1	대	526.0	133-1	대	473.1	0.0	52.9	정옥*	전라남도여수시화정면월항윗길	
71	여수시	화정면	개도리	135	대	198.0	135	대	302.0	104.0	0.0	김원*	전라남도여수시화정면월항아랫길	
72	여수시	화정면	개도리	136	대	304.0	136	대	197.3	69.4	0.0	임순*	전라남도여수시 여서1로	
73							136-5	대	176.1					
74	여수시	화정면	개도리	136-1	답	33.0	136-1	답	33.0	0.0	0.0	전민*	경기도화성시봉담읍동화길	
75	여수시	화정면	개도리	136-2	대	188.0	136-2	대	147.2	0.0	40.8	국(*****)		
76	여수시	화정면	개도리	136-3	임야	1,566.0	136-3	임야	1,566.0	0.0	0.0	김영* 외 1	전라남도여수시 성산5길	
77	여수시	화정면	개도리	136-4	임야	605.0	136-4	임야	378.1	0.0	226.9	김영* 외 1	전라남도여수시 성산5길	
78	여수시	화정면	개도리	137	대	73.0	137	대	124.0	51.0	0.0	윤학*	서울특별시 양천구 목동중앙남로16다길	

79	여수시	화정면	개도리	137-2	대	397.0	137-2	대	299.4	0.0	97.6	윤학*	서울특별시 양천구 목동중앙남로16다길	
80	여수시	화정면	개도리	137-3	대	397.0	137-3	대	397.0	0.0	0.0	김금*	전라남도여수시화정면월항아랫길	
81	여수시	화정면	개도리	137-4	전	152.0	137-4	전	275.6	123.6	0.0	김본*	전라남도여수시화정면월항아랫길	
82	여수시	화정면	개도리	137-5	대	264.0	137-5	대	417.2	153.2	0.0	대한예수 교장로회 월*교회	전라남도여수시화정면월항아랫길	
83	여수시	화정면	개도리	137-6	대	53.0	137-6	대	0.0	0.0	53.0	김본*	전라남도여수시화정면월항아랫길	폐쇄
84	여수시	화정면	개도리	189-1	대	212.0	189-1	대	192.4	0.0	19.6	김정*	전라남도여수시 광무5길	
85	여수시	화정면	개도리	189-2	전	303.0	189-2	전	237.7	25.8	0.0	정선*	전라남도광양시광양읍인서8길	
86							189-4	전	91.1					
87	여수시	화정면	개도리	189-3	전	279.0	189-3	전	279.0	0.0	0.0	정명*	전라남도여수시화정면신흥길	
88	여수시	화정면	개도리	190	전	1,266.0	190	전	1,266.0	0.0	0.0	김홍*	충청남도서산시 명륜1로	
89	여수시	화정면	개도리	191	대	516.0	191	대	504.1	0.0	11.9	김수*	경기도수원시영통구 영통로90번길	
90	여수시	화정면	개도리	192	대	261.0	192	대	324.5	63.5	0.0	정재*	전라남도여수시 고소5길 74	
91	여수시	화정면	개도리	193	대	496.0	193	대	454.6	0.0	41.4	김홍*	충청남도서산시 명륜1로	
92	여수시	화정면	개도리	194	대	73.0	194	대	199.0	126.0	0.0	정기*		
93	여수시	화정면	개도리	195	대	281.0	195	대	303.7	22.7	0.0	송산정*	전라남도여수시화정면신흥길	
94	여수시	화정면	개도리	196	대	198.0	196	대	178.1	0.0	19.9	정춘*	경상북도구미시 송동로 147	
95	여수시	화정면	개도리	197	대	516.0	197	대	516.0	0.0	0.0	김향*	전라남도여수시화정면신흥길	

96	여수시	화정면	개도리	198	전	304.0	198	전	304.0	0.0	0.0	김향*	전라남도여수시화정면신흥길	
97	여수시	화정면	개도리	199	대	251.0	199	대	251.0	0.0	0.0	김향*	전라남도여수시화정면신흥길	
98	여수시	화정면	개도리	200	전	132.0	200	전	132.0	0.0	0.0	이형*	전라남도여수시 고소5길	
99	여수시	화정면	개도리	201	대	248.0	201	대	271.9	23.9	0.0	정시*	전라남도여수시 여서로	
100	여수시	화정면	개도리	202	대	175.0	202	대	175.0	0.0	0.0	김형*	전라남도 여수시 화정면 신흥길	
101	여수시	화정면	개도리	203	대	241.0	203	대	241.0	0.0	0.0	김철*	전라남도여수시 선원4길	
102	여수시	화정면	개도리	204	대	367.0	204	대	292.3	0.0	74.7	정재*	전라남도여수시 고소5길	
103	여수시	화정면	개도리	205	대	195.0	205	대	195.0	0.0	0.0	김상*	전라남도여수시화정면신흥길	
104	여수시	화정면	개도리	206	대	321.0	206	대	347.0	26.0	0.0	김상*	전라남도여수시화정면신흥길	
105	여수시	화정면	개도리	207	대	466.0	207	대	404.5	0.0	61.5	이대*	전라남도여수시 문수북8길	
106	여수시	화정면	개도리	208	답	264.0	208	답	205.2	0.0	58.8	이대*	전라남도여수시 문수북8길	
107	여수시	화정면	개도리	209	답	198.0	209	답	174.1	0.0	23.9	정시*	전라남도여수시 여서로 181	
108	여수시	화정면	개도리	210	잡종지	364.0	210	잡종지	275.7	0.0	88.3	신**새 마을회	전라남도 여수시 화정면 신흥안길	
109	여수시	화정면	개도리	211	답	357.0	211	답	277.3	0.0	79.7	이철*	전라남도여수시화정면신흥길	
110	여수시	화정면	개도리	212	대	532.0	212	대	469.4	0.0	62.6	이용*	전라남도여수시화정면신흥길	
111	여수시	화정면	개도리	213	전	76.0	213	전	60.3	0.0	15.7	이철*	전라남도여수시화정면신흥길	

112	여수시	화정면	개도리	214	대	60.0	214	대	0.0	0.0	60.0	이노*	전라남도여수시 고소5길	폐쇄
113	여수시	화정면	개도리	215	대	347.0	215	대	407.0	60.0	0.0	이형*	전라남도여수시 고소5길	
114	여수시	화정면	개도리	216	대	238.0	216	대	278.7	40.7	0.0	정명*	전라남도여수시화정면신흥길	
115	여수시	화정면	개도리	217	전	1,388.0	217	전	1,480.6	92.6	0.0	임재*	전라남도 여수시 화정면 신흥길	
116	여수시	화정면	개도리	217-1	대	149.0	217-1	대	149.0	0.0	0.0	임가오*	전라남도 여수시 화정면 신흥안길	
117	여수시	화정면	개도리	218	답	241.0	218	답	241.0	0.0	0.0	이유*	전라남도여수시화정면신흥길	
118	여수시	화정면	개도리	219	전	370.0	219	전	338.8	0.0	31.2	정기*		
119	여수시	화정면	개도리	220-1	전	1,124.0	220-1	전	998.7	0.0	125.3	유동*	경기도 안성시 공도읍 진사길	
120	여수시	화정면	개도리	220-2	전	185.0	220-2	전	185.0	0.0	0.0	강채*	전라남도여수시화정면신흥길	
121	여수시	화정면	개도리	220-3	전	175.0	220-3	전	210.6	35.6	0.0	강채*	전라남도여수시화정면신흥길	
122	여수시	화정면	개도리	221	답	139.0	221	답	111.7	0.0	27.3	김향*	전라남도여수시화정면신흥길	
123	여수시	화정면	개도리	222-1	대	331.0	222-1	대	377.8	46.8	0.0	정정*	전라남도여수시화정면신흥길	
124	여수시	화정면	개도리	222-2	전	142.0	222-2	전	203.2	61.2	0.0	김정*	전라남도여수시화정면신흥길	
125	여수시	화정면	개도리	223	대	558.0	223	대	580.0	22.0	0.0	김정*	전라남도여수시화정면신흥길	
126	여수시	화정면	개도리	223-1	도로	57.0	223-1	도로	57.0	0.0	0.0	김정*	전라남도여수시화정면신흥길	
127	여수시	화정면	개도리	224	답	479.0	224	답	470.0	0.0	9.0	임철*	부산광역시사하구 감천로	
128	여수시	화정면	개도리	225-1	답	489.0	225-1	답	489.0	0.0	0.0	유동*	경기도 안성시 공도읍 진사길	



129	여수시	화정면	개도리	225-2	대	268.0	225-2	대	222.7	0.0	45.3	조정*	서울특별시강동구 아리수로97길	
130	여수시	화정면	개도리	225-3	전	512.0	225-3	전	329.9	0.0	119.4	조연*	전라남도여수시 신월로	
131							225-4	전	62.7					
132	여수시	화정면	개도리	226	답	330.0	226	답	299.3	0.0	30.7	임형*	전라남도여수시 대첩비길	
133	여수시	화정면	개도리	226-1	답	350.0	226-1	답	302.8	0.0	47.2	이대*	광주광역시광산구 송도로114번길	
134	여수시	화정면	개도리	226-4	답	364.0	226-4	답	292.9	0.0	0.0	임형*	전라남도여수시 대첩비길	
135							226-5	답	71.1					
136	여수시	화정면	개도리	227	대	453.0	227	대	427.7	0.0	25.3	소종*	전라남도여수시화정면신흥안길	
137	여수시	화정면	개도리	228	답	1,536.0	228	답	1,418.0	0.0	118.0	이여*	전라남도여수시 신월로	
138	여수시	화정면	개도리	228-1	답	1,230.0	228-1	답	1,208.3	0.0	21.7	이여*	전라남도여수시 신월로	
139	여수시	화정면	개도리	228-2	전	1,673.0	228-2	전	585.0	0.0	223.0	이복*	전라남도여수시화정면신흥길	
140							228-7	전	865.0					
141	여수시	화정면	개도리	228-3	대	264.0	228-3	대	393.6	129.6	0.0	임홍*	전라북도전주시덕진구 심방죽로	
142	여수시	화정면	개도리	228-4	대	387.0	228-4	대	383.8	0.0	3.2	소우*	전라남도여수시화정면신흥안길	
143	여수시	화정면	개도리	228-5	대	331.0	228-5	대	486.0	155.0	0.0	대한예수 교장로회 신*교회	전라남도여수시화정면신흥길	
144	여수시	화정면	개도리	228-6	답	1,320.0	228-6	답	1,210.5	0.0	109.5	김현*	전라남도순천시 왕지3길	

145	여수시	화정면	개도리	229	전	932.0	229	전	850.8	0.0	81.2	임철* 외 <sup>1</sup>	부산광역시사하구 감천로	
146	여수시	화정면	개도리	229-1	전	1,140.0	229-1	전	225.6	0.0	200.4	임춘* 외 <sup>1</sup>	전라남도여수시 문수북1길	
147							229-4	전	471.5					
148							229-5	전	242.5					
149	여수시	화정면	개도리	229-2	대	235.0	229-2	대	373.8	138.8	0.0	임철*	부산광역시사하구 감천로	
150	여수시	화정면	개도리	229-3	대	215.0	229-3	대	280.2	65.2	0.0	최준*	전라남도 여수시 화정면 신흥길	
151	여수시	화정면	개도리	230	답	436.0	230	답	436.0	0.0	0.0	김정*	전라남도여수시화정면신흥안길	
152	여수시	화정면	개도리	230-1	대	248.0	230-1	대	227.4	0.0	20.6	이쇠*	전라남도여수시화정면신흥안길	
153	여수시	화정면	개도리	230-2	대	202.0	230-2	대	155.3	0.0	46.7	임흥*	전라남도여수시 여서2로	
154	여수시	화정면	개도리	230-3	전	116.0	230-3	전	153.8	37.8	0.0	김정*	전라남도여수시화정면신흥안길	
155	여수시	화정면	개도리	230-4	전	357.0	230-4	전	310.9	0.0	46.1	임흥*	전라남도여수시 여서2로	
156	여수시	화정면	개도리	231	대	444.0	231	대	384.4	0.0	59.6	신**새 마을회	전라남도 여수시 화정면 신흥안길	
157	여수시	화정면	개도리	231-1	대	799.0	231-1	대	751.9	0.0	47.1	임식*	전라남도 여수시 화정면 신흥안길	
158	여수시	화정면	개도리	231-2	전	118.0	231-2	전	118.0	0.0	0.0	임기*	전라남도여수시화정면신흥길	
159	여수시	화정면	개도리	231-3	전	120.0	231-3	전	120.0	0.0	0.0	신**새 마을회	전라남도 여수시 화정면 신흥안길	
160	여수시	화정면	개도리	232	대	466.0	232	대	466.0	0.0	0.0	임경*	전라남도 여수시 화정면 신흥길	
161	여수시	화정면	개도리	233	답	450.0	233	답	437.0	0.0	13.0	김정*	전라남도여수시화정면신흥안길	

162	여수시	화정면	개도리	234	전	258.0	234	전	258.0	0.0	0.0	김철*	전라남도여수시 선원4길 67	
163	여수시	화정면	개도리	235	답	532.0	235	답	532.0	0.0	0.0	이대*	전라남도여수시 문수북8길	
164	여수시	화정면	개도리	235-1	답	380.0	235-1	답	324.3	0.0	55.7	이대*	전라남도여수시 문수북8길	
165	여수시	화정면	개도리	236	답	238.0	236	답	238.0	0.0	0.0	이대*	전라남도여수시 문수북8길	
166	여수시	화정면	개도리	237	대	416.0	237	대	382.6	0.0	33.4	정기*	서울특별시 양천구 지양로7길	
167	여수시	화정면	개도리	238	전	1,527.0	238	전	1,527.0	0.0	0.0	김종*	전라남도여수시화정면신흥길	
168	여수시	화정면	개도리	239	전	1,339.0	239	전	1,357.1	18.1	0.0	김철*	전라남도여수시 선원4길	
169	여수시	화정면	개도리	239-1	전	210.0	239-1	전	130.7	0.0	79.3	임철*	부산광역시사하구 감천로	
170	여수시	화정면	개도리	244	전	2,964.0	244	전	2,389.5	0.0	0.0	이용*	전라남도 여수시 화정면 신흥길	
171	여수시						244-2	전	574.5					
172	여수시	화정면	개도리	244-1	전	534.0	244-1	전	534.0	0.0	0.0	이대*	전라남도여수시 문수북8길	
173	여수시	화정면	개도리	245	전	1,140.0	245	전	1,140.0	0.0	0.0	김정*	전라남도여수시화정면신흥안길	
174	여수시	화정면	개도리	245-1	전	1,217.0	245-1	전	1,217.0	0.0	0.0	이주*	전라남도 여수시 화정면 신흥길	
175	여수시	화정면	개도리	246	전	992.0	246	전	764.9	0.0	17.4	김근* 외 1	전라남도여수시화정면신흥안길	
176							246-2	전	209.7					
177	여수시	화정면	개도리	246-1	대	238.0	246-1	대	329.3	91.3	0.0	김근*	전라남도여수시화정면신흥안길	

178	여수시	화정면	개도리	247	전	1,299.0	247	전	870.8	0.0	45.2	이승*	전라남도여수시화정면신흥안길	
179							247-3	전	383.0					
180	여수시	화정면	개도리	247-1	전	317.0	247-1	전	326.4	9.4	0.0	이승*	전라남도여수시화정면신흥안길	
181	여수시	화정면	개도리	247-2	전	132.0	247-2	전	106.8	0.0	25.2	이승*	전라남도여수시화정면신흥안길	
182	여수시	화정면	개도리	248	전	1,107.0	248	전	1,096.8	0.0	10.2	정재*	전라남도여수시 고소5길	
183	여수시	화정면	개도리	263	전	532.0	263	전	545.3	13.3	0.0	이승*	전라남도여수시화정면신흥안길	
184	여수시	화정면	개도리	264	대	331.0	264	대	340.3	9.3	0.0	김양*	전라남도여수시 구봉길	
185	여수시	화정면	개도리	265	전	1,140.0	265	전	1,067.9	0.0	72.1	임재*	전라남도여수시 신월로	
186	여수시	화정면	개도리	265-1	대	245.0	265-1	대	346.9	101.9	0.0	임재*	전라남도여수시 신월로	
187	여수시	화정면	개도리	265-2	대	152.0	265-2	대	171.6	19.6	0.0	송상*	전라남도여수시화정면신흥안길	
188	여수시	화정면	개도리	266	답	192.0	266	답	192.0	0.0	0.0	이상*	전라남도여수시 신월로	
189	여수시	화정면	개도리	300	답	805.0	300	답	857.0	52.0	0.0	임찬*	전라남도 여수시 여문1로	
190	여수시	화정면	개도리	300-2	답	70.0	300-2	답	18.0	0.0	52.0	임찬*	전라남도 여수시 여문1로	
191	여수시	화정면	개도리	300-3	대	140.0	300-3	대	140.0	0.0	0.0	임찬*	전라남도여수시여문1로	
192	여수시	화정면	개도리	301	대	525.0	301	대	1,104.0	579.0	0.0	정애*	경기도용인시수지구 대지로	
193	여수시	화정면	개도리	301-1	전	511.0	301-1	전	590.2	79.2	0.0	황연*	전라남도여수시 여문2로	
194	여수시	화정면	개도리	301-2	전	327.0	301-2	전	0.0	0.0	327.0	정애*	경기도용인시수지구 대지로	폐쇄

195	여수시	화정면	개도리	301-3	대	273.0	301-3	대	342.8	69.8	0.0	정소*	전라남도여수시 화정면 신흥안길	
196	여수시	화정면	개도리	301-4	전	178.0	301-4	전	199.8	21.8	0.0	김재*	전라남도 화순군 화순읍 진각로	
197	여수시	화정면	개도리	301-5	전	252.0	301-5	전	0.0	0.0	252.0	정애*	경기도용인시수지구 대지로	폐쇄
198	여수시	화정면	개도리	303	대	460.0	303	대	558.0	98.0	0.0	정경*	전라남도여수시 신월로	
199	여수시	화정면	개도리	304	대	208.0	304	대	208.0	0.0	0.0	한삼*	전라남도여수시 신월로	
200	여수시	화정면	개도리	305	대	317.0	305	대	317.0	0.0	0.0	김성*	전라남도여수시 남산북3길	
201	여수시	화정면	개도리	306	답	559.0	306	답	559.0	0.0	0.0	임용* 외 1	전라남도순천시해룡면신대로	
202	여수시	화정면	개도리	307	답	473.0	307	답	518.9	45.9	0.0	임재*	전라남도 여수시 화정면 신흥길	
203	여수시	화정면	개도리	308	답	159.0	308	답	159.0	0.0	0.0	김성*	전라남도여수시 남산북3길	
204	여수시	화정면	개도리	309	전	486.0	309	전	486.0	0.0	0.0	정경*	전라남도여수시 신월로	
205	여수시	화정면	개도리	337	답	1,441.0	337	답	1,073.4	0.0	0.0	정재*	전라남도여수시 고소5길	
206							337-1	답	367.6					
207	여수시	화정면	개도리	338	임야	1,114.0	338	임야	1,114.0	0.0	0.0	이선*		
208	여수시	화정면	개도리	339	답	1,997.0	339	답	1,997.0	0.0	0.0	임철*	부산광역시사하구 감천로	
209	여수시	화정면	개도리	340	답	414.0	340	답	414.0	0.0	0.0	임철*	부산광역시사하구 감천로	
210	여수시	화정면	개도리	340-1	답	36.0	340-1	답	98.5	62.5	0.0	여수*	전라남도 여수시 시청로	

211	여수시	화정면	개도리	341	답	896.0	341	답	896.0	0.0	0.0	임철*	부산광역시사하구 감천로	
212	여수시	화정면	개도리	341-1	답	46.0	341-1	답	46.0	0.0	0.0	여수*	전라남도 여수시 시청로	
213	여수시	화정면	개도리	344	답	1,084.0	344	답	1,084.0	0.0	0.0	정성*	전라남도여수시 남산북3길	
214	여수시	화정면	개도리	362	전	1,775.0	362	전	1,775.0	0.0	0.0	정운*	전라남도여수시화정면신흥길	
215	여수시	화정면	개도리	451	전	1,240.0	451	전	1,240.0	0.0	0.0	엄향*	광주광역시남구 경열로76번길	
216	여수시	화정면	개도리	452-1	대	512.0	452-1	대	512.0	0.0	0.0	정상*	전라남도여수시화정면개도화산2길	
217	여수시	화정면	개도리	452-2	전	2,089.0	452-2	전	2,089.0	0.0	0.0	이훈*	전라남도여수시 문수2길	
218	여수시	화정면	개도리	453	대	149.0	453	대	149.0	0.0	0.0	문치*	전라남도여수시화정면개도화산길	
219	여수시	화정면	개도리	454	대	198.0	454	대	198.0	0.0	0.0	문흔*	전라남도여수시화정면개도화산길	
220	여수시	화정면	개도리	458	전	1,012.0	458	전	1,012.0	0.0	0.0	김기*	전라남도 여수시 화정면 개도화산1길	
221	여수시	화정면	개도리	459	전	3,022.0	459	전	2,940.4	0.0	81.6	한두*	전라남도여수시화정면개도화산2길	
222	여수시	화정면	개도리	460	전	1,289.0	460	전	1,289.0	0.0	0.0	강문*	전라남도여수시화정면개도화산1길	
223	여수시	화정면	개도리	461	대	393.0	461	대	393.0	0.0	0.0	김시*	전라남도여수시 여서로	
224	여수시	화정면	개도리	462	대	122.0	462	대	122.0	0.0	0.0	윤웅*	전라남도여수시 덕충2길	
225	여수시	화정면	개도리	463	대	126.0	463	대	126.0	0.0	0.0	윤웅*	전라남도여수시 덕충2길	
226	여수시	화정면	개도리	464	대	446.0	464	대	485.4	39.4	0.0	김희*	광주광역시광산구 수완로33번길	
227	여수시	화정면	개도리	465	대	354.0	465	대	354.0	0.0	0.0	정익*	세종특별자치시 보듬3로	

228	여수시	화정면	개도리	466	전	2,185.0	466	전	2,185.0	0.0	0.0	박남* 외 <sup>1</sup>	전라남도광양시광양읍와룡길	
229	여수시	화정면	개도리	468	전	1,848.0	468	전	1,848.0	0.0	0.0	강석*	전라남도여수시 구봉1길	
230	여수시	화정면	개도리	469	전	1,937.0	469	전	1,754.9	0.0	182.1	박삼*	부산광역시남구 천제등로	
231	여수시	화정면	개도리	470	전	1,111.0	470	전	1,180.6	69.6	0.0	정연*	전라남도 여수시 화정면 개도화산1길	
232	여수시	화정면	개도리	471	전	714.0	471	전	729.2	15.2	0.0	배순*	전라남도순천시 왕궁길	
233	여수시	화정면	개도리	477	전	2,251.0	477	전	2,251.0	0.0	0.0	윤재*	전라남도여수시 충민사길	
234	여수시	화정면	개도리	478	전	1,012.0	478	전	1,012.0	0.0	0.0	윤정*	전라남도여수시화정면개도화산길	
235	여수시	화정면	개도리	479	대	539.0	479	대	539.0	0.0	0.0	정용*	전라남도 여수시 화정면 개도화산1길	
236	여수시	화정면	개도리	479-1	전	592.0	479-1	전	592.0	0.0	0.0	임항*	전라남도여수시 박람회길	
237	여수시	화정면	개도리	480	전	2,366.0	480	전	2,366.0	0.0	0.0	이영*	전라남도여수시 고소8길	
238	여수시	화정면	개도리	480-1	전	874.0	480-1	전	959.4	85.4	0.0	여수*	전라남도 여수시 시청로	
239	여수시	화정면	개도리	481	전	360.0	481	전	360.0	0.0	0.0	변연*	전라남도여수시화정면개도별촌길	
240	여수시	화정면	개도리	482	전	922.0	482	전	1,333.3	411.3	0.0	여수*	전라남도 여수시 시청로	
241	여수시	화정면	개도리	483	답	1,299.0	483	답	908.5	0.0	390.5	여수*	전라남도 여수시 시청로	
242	여수시	화정면	개도리	500	답	122.0	500	답	355.6	233.6	0.0	여수*	전라남도 여수시 시청로	
243	여수시	화정면	개도리	500-1	답	1,071.0	500-1	답	1,228.1	157.1	0.0	여수*	전라남도 여수시 시청로	

244	여수시	화정면	개도리	501-1	전	2,615.0	501-1	전	1,891.1	0.0	723.9	여수*	전라남도 여수시 시청로	
245	여수시	화정면	개도리	501-2	대	212.0	501-2	대	298.3	86.3	0.0	정경*	전라남도여수시소라면죽림로	
246	여수시	화정면	개도리	501-3	전	779.0	501-3	전	783.6	4.6	0.0	여수*	전라남도 여수시 시청로	
247	여수시	화정면	개도리	501-4	전	170.0	501-4	전	529.6	359.6	0.0	여수*	전라남도 여수시 시청로	
248	여수시	화정면	개도리	502-1	대	192.0	502-1	대	198.4	6.4	0.0	한명*	전라남도여수시 미평11길	
249	여수시	화정면	개도리	502-2	대	311.0	502-2	대	269.6	0.0	41.4	정선*	전라남도여수시 좌수영로	
250	여수시	화정면	개도리	502-3	전	2,069.0	502-3	전	2,069.0	0.0	0.0	정태* 외 2	인천광역시 연수구 원인재로	
251	여수시	화정면	개도리	502-4	전	182.0	502-4	전	182.0	0.0	0.0	문정*	전라남도여수시화정면개도화산1길	
252	여수시	화정면	개도리	503	대	301.0	503	대	301.0	0.0	0.0	문연*	전라남도여수시 쌍봉로	
253	여수시	화정면	개도리	504	대	496.0	504	대	527.8	31.8	0.0	국(**** ***))		
254	여수시	화정면	개도리	504-2	잡종지	190.0	504-2	잡종지	169.4	0.0	20.6	국(**** *)		
255	여수시	화정면	개도리	504-3	잡종지	155.0	504-3	잡종지	155.0	0.0	0.0	곽성*	전라남도여수시 국동1길	
256	여수시	화정면	개도리	504-4	잡종지	19.0	504-4	잡종지	19.0	0.0	0.0	여수*	전라남도 여수시 시청로	
257	여수시	화정면	개도리	504-5	잡종지	36.0	504-5	잡종지	36.0	0.0	0.0	정선*	전라남도여수시 쌍봉로	
258	여수시	화정면	개도리	504-7	잡종지	6.0	504-7	잡종지	6.0	0.0	0.0	여수*	전라남도 여수시 시청로	
259	여수시	화정면	개도리	504-8	잡종지	61.0	504-8	잡종지	55.0	0.0	6.0	여수*	전라남도 여수시 시청로	
260	여수시	화정면	개도리	504-9	잡종지	165.0	504-9	잡종지	125.0	0.0	40.0	국(****		



												*)		
261	여수시	화정면	개도리	504-1 0	대	916.0	504-1 0	대	822.7	0.0	93.3	여수*	전라남도 여수시 시청로	
262	여수시	화정면	개도리	505	전	433.0	505	전	342.7	0.0	90.3	이강*	전라남도여수시화정면개도화산길	
263	여수시	화정면	개도리	506	종교용 지	893.0	506	종교용 지	937.1	44.1	0.0	재단법인대 한애수교장 로회(*신)총 회유지재단	서울특별시서초구 고무래로	
264	여수시	화정면	개도리	506-1	답	561.0	506-1	답	822.0	261.0	0.0	한상*	전라남도여수시화정면개도화산길	
265	여수시	화정면	개도리	506-2	대	1,015.0	506-2	대	992.7	0.0	22.3	재단법인대 한애수교장 로회(*신)총 회유지재단	서울특별시서초구 고무래로	
266	여수시	화정면	개도리	507-1	전	1,669.0	507-1	전	1,669.0	0.0	0.0	변영*		
267	여수시	화정면	개도리	507-2	대	222.0	507-2	대	222.0	0.0	0.0	변연*	전라남도여수시화정면개도별촌길	
268	여수시	화정면	개도리	508	답	949.0	508	답	714.4	0.0	234.6	정미*	경기도 광주시 오포읍 수레실길	
269	여수시	화정면	개도리	509-1	대	225.0	509-1	대	225.0	0.0	0.0	정성*	서울특별시동대문구 한천로4길	
270	여수시	화정면	개도리	509-2	대	184.0	509-2	대	190.8	6.8	0.0	윤정*	전라남도여수시화정면개도화산길	
271	여수시	화정면	개도리	509-3	대	83.0	509-3	대	83.0	0.0	0.0	한흥*	전라남도여수시화정면개도화산2 길	
272	여수시	화정면	개도리	509-4	전	218.0	509-4	전	239.6	21.6	0.0	김병*	부산광역시사하구 동매로	
273	여수시	화정면	개도리	509-5	전	126.0	509-5	전	126.0	0.0	0.0	김병*	부산광역시사하구 동매로	
274	여수시	화정면	개도리	509-6	전	24.0	509-6	전	0.0	0.0	24.0	정재*	전라남도 여수시 화정면 개도화산2길	폐쇄
275	여수시	화정면	개도리	509-7	전	264.0	509-7	전	254.9	0.0	9.1	한대*	전라남도 여수시 화정면 개도화산2길	
276	여수시	화정면	개도리	509-8	전	185.0	509-8	전	185.0	0.0	0.0	정상*	전라남도여수시 신월로	

277	여수시	화정면	개도리	509-9	대	288.0	509-9	대	317.5	29.5	0.0	한병*	전라남도 여수시 화정면 개도화산2길	
278	여수시	화정면	개도리	509-1 0	대	165.0	509-1 0	대	187.0	22.0	0.0	이일*	제주특별자치도제주시 수덕9길	
279	여수시	화정면	개도리	509-1 1	전	344.0	509-1 1	전	344.0	0.0	0.0	정재*	전라남도여수시화정면개도화산2 길	
280	여수시	화정면	개도리	509-1 2	전	10.0	509-1 2	전	10.0	0.0	0.0	한흥*	전라남도여수시화정면개도화산2 길	
281	여수시	화정면	개도리	509-1 3	전	128.0	509-1 3	전	148.4	20.4	0.0	윤정*	전라남도여수시화정면개도화산길	
282	여수시	화정면	개도리	510-1	대	472.0	510-1	대	359.8	0.0	112.2	화**새 마을회	전라남도여수시화정면개도화산2 길	
283	여수시	화정면	개도리	510-2	대	178.0	510-2	대	241.1	63.1	0.0	변상*	전라남도여수시문수북5길	
284	여수시	화정면	개도리	510-3	대	218.0	510-3	대	218.0	0.0	0.0	한인*	전라남도여수시화정면개도화산2 길	
285	여수시	화정면	개도리	510-4	대	404.0	510-4	대	427.9	23.9	0.0	문미*	전라남도여수시돌산읍계동로	
286	여수시	화정면	개도리	510-5	종교용 지	33.0	510-5	종교용 지	33.0	0.0	0.0	대한예 수교장 로회개 도*양교 회	전라남도여수시화정면개도화산길	
287	여수시	화정면	개도리	510-6	대	860.0	510-6	대	818.4	0.0	41.6	화**새 마을회	전라남도여수시화정면개도화산2 길	
288	여수시	화정면	개도리	510-7	도로	138.0	510-7	도로	219.0	81.0	0.0	화**새 마을회	전라남도여수시화정면개도화산2 길	
289	여수시	화정면	개도리	511	전	242.0	511	전	242.0	0.0	0.0	김연*	전라남도 여수시 화정면 개도화산2길	
290	여수시	화정면	개도리	511-1	전	98.0	511-1	전	98.0	0.0	0.0	정민*	경기도광주시오포읍수레실길	
291	여수시	화정면	개도리	511-2	대	357.0	511-2	대	420.9	63.9	0.0	이강*	전라남도여수시화정면개도화산길	
292	여수시	화정면	개도리	511-3	전	297.0	511-3	전	249.5	0.0	47.5	한인*	전라남도여수시화정면개도화산2 길	

293	여수시	화정면	개도리	511-4	종교용지	66.0	511-4	종교용지	74.2	8.2	0.0	대한예수교장로회개도*양교회	전라남도여수시화정면개도화산길	
294	여수시	화정면	개도리	511-5	도로	81.0	511-5	도로	0.0	0.0	81.0	이경*	전라남도여수시 고소3길	폐쇄
295	여수시	화정면	개도리	511-6	전	320.0	511-6	전	320.0	0.0	0.0	이경*	전라남도여수시 고소3길	
296	여수시	화정면	개도리	512	전	724.0	512	전	951.6	227.6	0.0	양세*외 2	전라남도순천시 송정길	
297	여수시	화정면	개도리	512-5	전	42.0	512-5	전	24.8	0.0	17.2	여수*	전라남도 여수시 시청로	
298	여수시	화정면	개도리	512-6	전	284.0	512-6	전	0.0	0.0	284.0	양세*외 2	전라남도순천시 송정길	폐쇄
299	여수시	화정면	개도리	513	전	905.0	513	전	856.8	0.0	48.2	김용*	전라남도 여수시 화정면 개도화산2길	
300	여수시	화정면	개도리	513-1	대	304.0	513-1	대	233.4	0.0	70.6	김향*	전라남도여수시화정면개도화산길	
301	여수시	화정면	개도리	513-2	전	321.0	513-2	전	260.7	0.0	60.3	문창*	전라남도여수시화정면개도화산길	
302	여수시	화정면	개도리	514-1	대	208.0	514-1	대	449.2	241.2	0.0	한상*	전라남도여수시화정면개도화산길	
303	여수시	화정면	개도리	514-2	대	169.0	514-2	대	311.0	142.0	0.0	한영*	전라남도여수시 광무2길	
304	여수시	화정면	개도리	514-3	대	102.0	514-3	대	0.0	0.0	102.0	한우*	전라남도여수시 광무2길	폐쇄
305	여수시	화정면	개도리	514-4	전	231.0	514-4	전	0.0	0.0	231.0	한상*	전라남도여수시화정면개도화산길	폐쇄
306	여수시	화정면	개도리	514-5	전	381.0	514-5	전	381.0	0.0	0.0	한추*	전라남도여수시화정면개도화산2길	
307	여수시	화정면	개도리	514-6	전	197.0	514-6	전	197.0	0.0	0.0	김용*	전라남도여수시 쌍봉로	
308	여수시	화정면	개도리	515	대	426.0	515	대	374.8	0.0	51.2	윤관*	전라남도 무안군 무안을 수양길	

309	여수시	화정면	개도리	515-1	대	452.0	515-1	대	435.0	0.0	17.0	윤관*	전라남도 무안군 무안읍 수양길	
310	여수시	화정면	개도리	515-2	전	107.0	515-2	전	100.4	0.0	6.6	문일*	전라남도여수시화정면개도화산길	
311	여수시	화정면	개도리	516	전	2,226.0	516	전	2,226.0	0.0	0.0	장혜* 외 1	전라남도여수시 소호7길	
312	여수시	화정면	개도리	516-1	전	114.0	516-1	전	240.4	126.4	0.0	김형* 외 1	전라남도여수시 신월2길	
313	여수시	화정면	개도리	516-2	대	193.0	516-2	대	235.0	42.0	0.0	정정*	전라남도여수시화정면개도화산길	
314	여수시	화정면	개도리	517	임야	215.0	517	임야	172.4	0.0	42.6	개도*		
315	여수시	화정면	개도리	517-1	도로	33.0	517-1	도로	0.0	0.0	33.0	개도*		폐쇄
316	여수시	화정면	개도리	518-1	대	390.0	518-1	대	383.2	0.0	6.8	여수*	전라남도 여수시 시청로	
317	여수시	화정면	개도리	518-2	대	317.0	518-2	대	293.2	0.0	23.8	강종*	전라남도여수시화정면개도화산2길	
318	여수시	화정면	개도리	518-3	대	344.0	518-3	대	333.2	0.0	10.8	한기*	전라남도여수시화정면개도화산길	
319	여수시	화정면	개도리	518-4	대	192.0	518-4	대	232.2	40.2	0.0	변인*	서울특별시송파구 거마로9길	
320	여수시	화정면	개도리	518-5	대	251.0	518-5	대	327.9	76.9	0.0	정연*	전라남도여수시화정면개도별촌길	
321	여수시	화정면	개도리	518-6	대	96.0	518-6	대	113.8	17.8	0.0	김형*	서울특별시강동구 명일로	
322	여수시	화정면	개도리	518-7	도로	40.0	518-7	도로	0.0	0.0	40.0	한넙*		폐쇄
323	여수시	화정면	개도리	518-8	도로	36.0	518-8	도로	0.0	0.0	36.0	한정*		폐쇄
324	여수시	화정면	개도리	518-9	도로	13.0	518-9	도로	0.0	0.0	13.0	한정*		폐쇄
325	여수시	화정면	개도리	518-1	도로	3.0	518-1	도로	0.0	0.0	3.0	한정*		폐쇄

				0			0							
326	여수시	화정면	개도리	518-1 1	도로	7.0	518-1 1	도로	0.0	0.0	7.0	한정*		폐쇄
327	여수시	화정면	개도리	519	대	298.0	519	대	330.1	32.1	0.0	한선*	부산광역시사하구 감천로	
328	여수시	화정면	개도리	519-1	도로	43.0	519-1	도로	0.0	0.0	43.0	한봉*		폐쇄
329	여수시	화정면	개도리	520	대	218.0	520	대	218.0	0.0	0.0	변정*	경기도의왕시 약수터2길	
330	여수시	화정면	개도리	520-1	도로	10.0	520-1	도로	0.0	0.0	10.0	변정*	경기도의왕시 약수터2길	폐쇄
331	여수시	화정면	개도리	521	대	321.0	521	대	321.0	0.0	0.0	최맹*	전라남도여수시 고소5길	
332	여수시	화정면	개도리	522-1	대	102.0	522-1	대	82.0	0.0	20.0	한주*	전라남도여수시화정면개도화산길	
333	여수시	화정면	개도리	522-2	대	397.0	522-2	대	280.4	37.7	0.0	한주*	전라남도여수시화정면개도화산길	
334							522-3	대	154.3					
335	여수시	화정면	개도리	523	전	1,864.0	523	전	1,864.0	0.0	0.0	문기*	전라남도여수시화정면개도화산길	
336	여수시	화정면	개도리	524	대	379.0	524	대	379.0	18.7	0.0	문정*	전라남도여수시화정면개도화산길	
337							524-8	대	18.7					
338	여수시	화정면	개도리	524-1	대	169.0	524-1	대	209.0	40.0	0.0	허남*	전라남도순천시해룡면지봉로	
339	여수시	화정면	개도리	524-2	대	254.0	524-2	대	254.0	0.0	0.0	허남*	전라남도순천시해룡면지봉로	
340	여수시	화정면	개도리	524-3	도로	7.0	524-3	도로	0.0	0.0	7.0	김순*	전라남도여수시 고소6길	폐쇄
341	여수시	화정면	개도리	524-4	도로	43.0	524-4	도로	0.0	0.0	43.0	김순*	전라남도여수시 고소6길	폐쇄

342	여수시	화정면	개도리	524-5	전	287.0	524-5	전	287.0	0.0	0.0	문용*	제주특별자치도서귀포시성산읍서 성일로1105번길	
343	여수시	화정면	개도리	524-6	전	220.0	524-6	전	220.0	0.0	0.0	전라남 도 (**감)		
344	여수시	화정면	개도리	524-7	전	562.0	524-7	전	534.9	0.0	27.1	문정*	전라남도여수시화정면개도화산길	
345	여수시	화정면	개도리	525-1	대	245.0	525-1	대	273.2	28.2	0.0	문일*	전라남도여수시화정면개도화산길	
346	여수시	화정면	개도리	525-2	대	374.0	525-2	대	330.5	0.0	43.5	박미*	부산광역시동래구 연안로	
347	여수시	화정면	개도리	525-3	전	853.0	525-3	전	805.9	0.0	47.1	옥성*	부산광역시부산진구 백양대로300번길	
348	여수시	화정면	개도리	525-4	도로	26.0	525-4	도로	0.0	0.0	26.0	강대*		폐쇄
349	여수시	화정면	개도리	525-5	도로	66.0	525-5	도로	0.0	0.0	66.0	이종*		폐쇄
350	여수시	화정면	개도리	525-6	도로	10.0	525-6	도로	0.0	0.0	10.0	이종*		폐쇄
351	여수시	화정면	개도리	526	전	172.0	526	전	172.0	0.0	0.0	문기*	전라남도여수시화정면개도화산길	
352	여수시	화정면	개도리	526-1	도로	23.0	526-1	도로	0.0	0.0	23.0	여수*	전라남도 여수시 시청로	폐쇄
353	여수시	화정면	개도리	527	전	1,626.0	527	전	1,626.0	0.0	0.0	문기*	전라남도여수시화정면개도화산길	
354	여수시	화정면	개도리	527-1	도로	60.0	527-1	도로	0.0	0.0	60.0	문정*		폐쇄
355	여수시	화정면	개도리	528	대	225.0	528	대	288.2	63.2	0.0	문기*	전라남도여수시화정면개도화산길	
356	여수시	화정면	개도리	529	대	386.0	529	대	334.7	0.0	51.3	한성*	전라남도여수시화정면개도화산길	
357	여수시	화정면	개도리	530	대	258.0	530	대	322.7	64.7	0.0	한주*	전라남도여수시화정면개도화산길	
358	여수시	화정면	개도리	530-1	도로	30.0	530-1	도로	0.0	0.0	30.0	한정*		폐쇄

359	여수시	화정면	개도리	530-2	도로	23.0	530-2	도로	0.0	0.0	23.0	한정*		폐쇄
360	여수시	화정면	개도리	531	대	116.0	531	대	139.3	23.3	0.0	한성*	전라남도여수시화정면개도화산길	
361	여수시	화정면	개도리	531-1	도로	50.0	531-1	도로	0.0	0.0	50.0	한영*		폐쇄
362	여수시	화정면	개도리	532	대	384.0	532	대	365.3	0.0	18.7	김연*	전라남도여수시화정면개도화산2길	
363	여수시	화정면	개도리	532-1	대	185.0	532-1	대	190.1	5.1	0.0	김연*	전라남도여수시화정면개도화산2길	
364	여수시	화정면	개도리	533	대	225.0	533	대	231.3	6.3	0.0	윤명*	전라남도여수시화정면개도화산2길	
365	여수시	화정면	개도리	534	대	346.0	534	대	340.3	0.0	5.7	김민*	전라남도여수시화정면개도화산2길	
366	여수시	화정면	개도리	534-1	대	66.0	534-1	대	66.0	0.0	0.0	한대*	전라남도여수시화정면개도화산2길	
367	여수시	화정면	개도리	534-2	대	213.0	534-2	대	213.0	0.0	0.0	김민*	전라남도여수시화정면개도화산2길	
368	여수시	화정면	개도리	535	대	182.0	535	대	179.4	0.0	2.6	여수농업****	전라남도여수시 좌수영로	
369	여수시	화정면	개도리	536	대	195.0	536	대	177.5	0.0	17.5	한대*	전라남도여수시화정면개도화산2길	
370	여수시	화정면	개도리	537	대	450.0	537	대	440.8	0.0	9.2	변강*	전라북도익산시함열읍함열5길	
371	여수시	화정면	개도리	538	대	172.0	538	대	180.0	8.0	0.0	정재*	전라남도여수시화정면개도화산2길	
372	여수시	화정면	개도리	539	대	258.0	539	대	229.8	0.0	28.2	강흥*	전라남도여수시 구봉길	
373	여수시	화정면	개도리	540	대	317.0	540	대	308.3	0.0	8.7	김미*	전라남도순천시해룡면지봉로	
374	여수시	화정면	개도리	541	대	387.0	541	대	415.1	28.1	0.0	이순*	경기도 광주시 퇴촌면 광동로	

375	여수시	화정면	개도리	542	대	298.0	542	대	360.1	62.1	0.0	박정*	전라남도여수시화정면개도화산길	
376	여수시	화정면	개도리	543	대	96.0	543	대	0.0	0.0	96.0	박정*	전라남도여수시화정면개도화산길	폐쇄
377	여수시	화정면	개도리	544	대	212.0	544	대	212.0	0.0	0.0	윤명*	전라남도여수시화정면개도화산2길	
378	여수시	화정면	개도리	545	대	228.0	545	대	174.9	0.0	53.1	정형*	전라남도여수시 여서2로	
379	여수시	화정면	개도리	546	대	328.0	546	대	331.9	3.9	0.0	정형*	전라남도여수시 여서2로	
380	여수시	화정면	개도리	546-1	대	508.0	546-1	대	498.0	0.0	10.0	이성*	경상남도산청군신안면지리산대로	
381	여수시	화정면	개도리	547	대	327.0	547	대	327.0	0.0	0.0	문원봉*	전라남도여수시화정면개도화산1길	
382	여수시	화정면	개도리	548	전	294.0	548	전	283.5	0.0	10.5	이순*	경기도 광주시 퇴촌면 광동로	
383	여수시	화정면	개도리	549	대	202.0	549	대	202.0	0.0	0.0	이주*	경기도성남시분당구 내정로	
384	여수시	화정면	개도리	550	대	109.0	550	대	109.0	0.0	0.0	변정*	전라남도 여수시 화정면 개도화산1길	
385	여수시	화정면	개도리	551	대	248.0	551	대	248.0	0.0	0.0	정종* 외 1	전라남도 여수시 화정면 개도화산1길	
386	여수시	화정면	개도리	552	대	380.0	552	대	420.6	40.6	0.0	정종*	전라남도 여수시 화정면 개도화산1길	
387	여수시	화정면	개도리	553	대	169.0	553	대	194.4	25.4	0.0	문귀*	경상남도진주시 초전북로52번길	
388	여수시	화정면	개도리	554	대	261.0	554	대	249.8	0.0	11.2	문귀*	경상남도진주시 초전북로52번길	
389	여수시	화정면	개도리	555	대	178.0	555	대	193.0	15.0	0.0	한현*	전라남도여수시 양지1길	
390	여수시	화정면	개도리	556	대	30.0	556	대	38.5	8.5	0.0	한현*	전라남도여수시 양지1길	
391	여수시	화정면	개도리	557-1	대	307.0	557-1	대	307.0	0.0	0.0	문채*	전라남도 여수시 화정면	



													개도화산1길	
392	여수시	화정면	개도리	557-2	전	906.0	557-2	전	906.0	0.0	0.0	문길*	전라남도 여수시 화정면 개도화산1길	
393	여수시	화정면	개도리	557-3	전	288.0	557-3	전	288.0	0.0	0.0	문채*	전라남도 여수시 화정면 개도화산1길	
394	여수시	화정면	개도리	558	유지	46.0	558	유지	46.0	0.0	0.0	개도*		
395	여수시	화정면	개도리	559	전	1,031.0	559	전	1,031.0	0.0	0.0	문귀*	경상남도진주시 초전북로52번길	
396	여수시	화정면	개도리	560	대	99.0	560	대	76.2	0.0	22.8	정석*	전라남도여수시화정면개도화산1 길	
397	여수시	화정면	개도리	561-1	전	1,911.0	561-1	전	1,403.9	0.0	278.9	한명*	전라남도여수시 미평11길	
398							561-3	전	228.2					
399	여수시	화정면	개도리	561-2	대	165.0	561-2	대	178.8	13.8	0.0	윤정*	서울특별시동작구 동작대로29길	
400	여수시	화정면	개도리	562	대	139.0	562	대	202.0	63.0	0.0	정명*	부산광역시부산진구 백양산로	
401	여수시	화정면	개도리	563	전	413.0	563	전	291.9	0.0	121.1	한두*	전라남도여수시화정면개도화산2 길	
402	여수시	화정면	개도리	564	대	205.0	564	대	336.5	131.5	0.0	김주*	전라남도여수시화정면개도화산2 길	
403	여수시	화정면	개도리	565	대	248.0	565	대	248.0	0.0	0.0	이종*	부산광역시연제구 충양대로1124번길	
404	여수시	화정면	개도리	566	대	294.0	566	대	279.3	0.0	14.7	손경*	전라남도여수시화정면백야로	
405	여수시	화정면	개도리	567	대	413.0	567	대	431.8	18.8	0.0	한두*	전라남도 여수시 화정면 개도화산2길	
406	여수시	화정면	개도리	568	대	288.0	568	대	271.2	0.0	16.8	한추*	전라남도 여수시 화정면 개도화산2길	
407	여수시	화정면	개도리	569	대	112.0	569	대	112.0	0.0	0.0	한두*	전라남도 여수시 화정면 개도화산2길	

408	여수시	화정면	개도리	570	대	473.0	570	대	458.7	0.0	14.3	한두*	전라남도 여수시 화정면 개도화산2길	
409	여수시	화정면	개도리	571	대	136.0	571	대	169.8	33.8	0.0	김재*	전라남도여수시화정면백야로	
410	여수시	화정면	개도리	571-1	대	271.0	571-1	대	271.0	0.0	0.0	정정*	전라남도여수시화정면개도화산길	
411	여수시	화정면	개도리	572	대	212.0	572	대	219.0	7.0	0.0	정승*	경상남도거제시 옥포로	
412	여수시	화정면	개도리	573	전	1,560.0	573	전	1,417.5	0.0	142.5	정연*	전라남도 여수시 화정면 개도화산1길	
413	여수시	화정면	개도리	573-1	전	24.0	573-1	전	24.0	0.0	0.0	정순*	전라남도 여수시 화정면 개도화산1길	
414	여수시	화정면	개도리	574	대	681.0	574	대	635.7	0.0	45.3	강창*	전라남도여수시 충민공원길	
415	여수시	화정면	개도리	574-1	대	450.0	574-1	대	445.3	0.0	4.7	강창*	전라남도여수시 충민공원길	
416	여수시	화정면	개도리	575	전	1,256.0	575	전	1,040.0	0.0	216.0	강석*	전라남도여수시 구봉1길	
417	여수시	화정면	개도리	575-1	대	56.0	575-1	대	142.6	86.6	0.0	강영*	전라남도여수시 구봉1길	
418	여수시	화정면	개도리	576	종교용 지	344.0	576	종교용 지	383.0	39.0	0.0	재단법인대한 예수교 장로회 여**회 유지재단	전라남도여수시 미평남5길	
419	여수시	화정면	개도리	577	대	268.0	577	대	384.3	116.3	0.0	강석*	전라남도여수시 구봉1길	
420	여수시	화정면	개도리	578	대	393.0	578	대	358.4	0.0	34.6	강문*	전라남도 여수시 화정면 개도화산1길	
421	여수시	화정면	개도리	579	대	416.0	579	대	339.6	0.0	76.4	재단법인대한 예수교 장로회 여**회 유지재단	전라남도여수시 미평남5길	

422	여수시	화정면	개도리	579-1	대	264.0	579-1	대	221.9	0.0	42.1	정순*	전라남도 여수시 화정면 개도화산1길	
423	여수시	화정면	개도리	579-2	전	301.0	579-2	전	266.2	0.0	34.8	박삼*	부산광역시남구 천제등로	
424	여수시	화정면	개도리	580	대	1,293.0	580	대	1,268.9	0.0	24.1	정연*	전라남도여수시화정면개도화산1 길	
425	여수시	화정면	개도리	581	대	179.0	581	대	134.5	0.0	44.5	함안치 *	전라남도여수시 신월로	
426	여수시	화정면	개도리	582	대	231.0	582	대	231.0	0.0	0.0	강영*	전라남도여수시 구봉1길	
427	여수시	화정면	개도리	583	대	294.0	583	대	294.0	0.0	0.0	정용*	전라남도여수시 박람회길	
428	여수시	화정면	개도리	584	대	462.0	584	대	539.5	77.5	0.0	김연*	전라남도여수시화정면개도화산1 길	
429	여수시	화정면	개도리	584-1	전	669.0	584-1	전	681.5	12.5	0.0	김연*	전라남도 여수시 화정면 개도화산1길	
430	여수시	화정면	개도리	585	도로	7.0	585	도로	0.0	0.0	7.0	강귀*	전라남도여수시 소호7길	폐쇄
431	여수시	화정면	개도리	585-1	전	1,854.0	585-1	전	1,780.6	0.0	73.4	강귀*	전라남도여수시 소호7길	
432	여수시	화정면	개도리	585-2	대	519.0	585-2	대	632.8	113.8	0.0	강귀*	전라남도여수시 소호7길	
433	여수시	화정면	개도리	585-3	대	90.0	585-3	대	0.0	0.0	90.0	김연*	전라남도 여수시 화정면 개도화산1길	폐쇄
434	여수시	화정면	개도리	586	대	129.0	586	대	129.0	0.0	0.0	이일*	전라남도여수시화정면개도화산2 길	
435	여수시	화정면	개도리	587	대	99.0	587	대	90.8	0.0	8.2	강귀*	전라남도여수시 소호7길	
436	여수시	화정면	개도리	588	도로	7.0	588	도로	0.0	0.0	7.0	조점*	전라남도 여수시 미평로	폐쇄
437	여수시	화정면	개도리	588-1	대	96.0	588-1	대	105.0	9.0	0.0	강귀*	전라남도여수시 소호7길	
438	여수시	화정면	개도리	589	대	195.0	589	대	188.6	0.0	6.4	조성*	전라남도여수시 덕충2길	

439	여수시	화정면	개도리	589-1	도로	66.0	589-1	도로	0.0	0.0	66.0	이영*		폐쇄
440	여수시	화정면	개도리	590	도로	36.0	590	도로	0.0	0.0	36.0	강귀*	전라남도여수시 소호7길	폐쇄
441	여수시	화정면	개도리	590-1	대	182.0	590-1	대	84.9	0.0	97.1	강귀*	전라남도여수시 소호7길	
442	여수시	화정면	개도리	591	대	112.0	591	대	144.8	32.8	0.0	조성*	전라남도여수시 덕충2길	
443	여수시	화정면	개도리	591-1	도로	10.0	591-1	도로	0.0	0.0	10.0	조점*		폐쇄
444	여수시	화정면	개도리	592	대	298.0	592	대	309.1	11.1	0.0	윤선*	전라남도여수시 화정면 개도 화산2길	
445	여수시	화정면	개도리	592-1	도로	30.0	592-1	도로	0.0	0.0	30.0	이성*	전라남도여수시 화정면 개도 화산길	폐쇄
446	여수시	화정면	개도리	593	대	136.0	593	대	157.3	21.3	0.0	이순*	부산광역시 부산진구 양연로34번길	
447	여수시	화정면	개도리	593-1	도로	40.0	593-1	도로	0.0	0.0	40.0	이내*		폐쇄
448	여수시	화정면	개도리	594	대	46.0	594	대	54.3	8.3	0.0	이영*	전라남도여수시 고소8길	
449	여수시	화정면	개도리	594-1	도로	7.0	594-1	도로	0.0	0.0	7.0	윤화*		폐쇄
450	여수시	화정면	개도리	595	대	159.0	595	대	142.9	0.0	16.1	이영*	전라남도여수시 고소8길	
451	여수시	화정면	개도리	595-1	도로	26.0	595-1	도로	0.0	0.0	26.0	개도*		폐쇄
452	여수시	화정면	개도리	596	대	291.0	596	대	340.0	49.0	0.0	한두*	전라남도 여수시 화정면 개도 화산2길	
453	여수시	화정면	개도리	596-1	도로	30.0	596-1	도로	0.0	0.0	30.0	한예*		폐쇄
454	여수시	화정면	개도리	597	도로	23.0	597	도로	0.0	0.0	23.0	한흔*		폐쇄

455	여수시	화정면	개도리	597-1	대	139.0	597-1	대	139.0	0.0	0.0	장효*	전라남도여수시화정면개도화산2길	
456	여수시	화정면	개도리	598	도로	7.0	598	도로	0.0	0.0	7.0	이일*	제주특별자치도제주시 수덕9길	폐쇄
457	여수시	화정면	개도리	598-1	전	1,761.0	598-1	전	1,672.5	0.0	88.5	이우*	제주특별자치도제주시 수덕9길	
458	여수시	화정면	개도리	598-2	도로	23.0	598-2	도로	0.0	0.0	23.0	이일*	제주특별자치도제주시 수덕9길	폐쇄
459	여수시	화정면	개도리	598-3	대	166.0	598-3	대	166.0	0.0	0.0	장효*	전라남도 여수시 화정면 개도화산2길	
460	여수시	화정면	개도리	599	대	403.0	599	대	421.8	18.8	0.0	이남*	전라남도 여수시 화정면 개도화산2길	
461	여수시	화정면	개도리	599-1	대	294.0	599-1	대	264.3	0.0	29.7	홍갑*	전라남도여수시 관문동2길	
462	여수시	화정면	개도리	599-2	도로	10.0	599-2	도로	0.0	0.0	10.0	강민*		폐쇄
463	여수시	화정면	개도리	599-3	도로	46.0	599-3	도로	0.0	0.0	46.0	강민*		폐쇄
464	여수시	화정면	개도리	599-4	도로	36.0	599-4	도로	0.0	0.0	36.0	강민*		폐쇄
465	여수시	화정면	개도리	599-5	전	255.0	599-5	전	187.2	45.9	0.0	이영*	전라남도 여수시 화정면 개도화산2길	
466	여수시						599-6	전	113.7					
467	여수시	화정면	개도리	601	도로	10.0	601	도로	0.0	0.0	10.0	강대*		폐쇄
468	여수시	화정면	개도리	601-1	대	331.0	601-1	대	305.7	0.0	25.3	이형*	부산광역시사하구 하신중앙로	
469	여수시	화정면	개도리	602	도로	10.0	602	도로	0.0	0.0	10.0	조본*		폐쇄
470	여수시	화정면	개도리	602-1	대	245.0	602-1	대	377.7	132.7	0.0	이영*	전라남도 여수시 화정면 개도화산2길	
471	여수시	화정면	개도리	603	도로	3.0	603	도로	0.0	0.0	3.0	김화*	전라남도여수시 문수북9길	폐쇄

472	여수시	화정면	개도리	603-1	도로	7.0	603-1	도로	0.0	0.0	7.0	김화*	전라남도여수시 문수북9길	폐쇄
473	여수시	화정면	개도리	603-2	전	146.0	603-2	전	0.0	0.0	146.0	이영*	전라남도 여수시 화정면 개도화산2길	폐쇄
474	여수시	화정면	개도리	604	도로	3.0	604	도로	0.0	0.0	3.0	이재*		폐쇄
475	여수시	화정면	개도리	604-1	전	645.0	604-1	전	387.5	0.0	31.2	문창*	전라남도여수시화정면개도화산길	
476							604-2	전	226.3					
477	여수시	화정면	개도리	605	전	1,888.0	605	전	1,888.0	0.0	0.0	문의*	전라남도여수시화정면개도화산3 길	
478	여수시	화정면	개도리	606-1	대	152.0	606-1	대	152.0	0.0	0.0	이순*	전라남도여수시 광무3길	
479	여수시	화정면	개도리	606-2	대	222.0	606-2	대	196.5	0.0	25.5	이돈*	경기도수원시장안구 수성로370번길	
480	여수시	화정면	개도리	606-3	전	1,603.0	606-3	전	1,502.8	0.0	100.2	이세*	부산광역시강서구 명지오션시티10로	
481	여수시	화정면	개도리	607	대	195.0	607	대	183.4	0.0	11.6	김상*	전라남도 여수시 화정면 개도화산2길	
482	여수시	화정면	개도리	608	도로	30.0	608	도로	0.0	0.0	30.0	김익*		폐쇄
483	여수시	화정면	개도리	608-1	대	298.0	608-1	대	298.0	0.0	0.0	정순*	전라남도순천시 연향번영길	
484	여수시	화정면	개도리	609	도로	10.0	609	도로	0.0	0.0	10.0	김우수 *	전라남도여수시화정면개도화산3 길	폐쇄
485	여수시	화정면	개도리	609-1	전	416.0	609-1	전	416.0	0.0	0.0	이순*	전라남도여수시 광무3길	
486	여수시	화정면	개도리	610	도로	7.0	610	도로	0.0	0.0	7.0	김본광 *		폐쇄
487	여수시	화정면	개도리	610-1	대	321.0	610-1	대	342.8	21.8	0.0	김광*		

488	여수시	화정면	개도리	611	도로	3.0	611	도로	0.0	0.0	3.0	김흥*		폐쇄
489	여수시	화정면	개도리	611-1	대	102.0	611-1	대	102.0	0.0	0.0	김순*	전라남도여수시 신월로	
490	여수시	화정면	개도리	611-2	대	149.0	611-2	대	157.7	8.7	0.0	문정*	전라남도여수시화정면개도화산길	
491	여수시	화정면	개도리	611-3	대	370.0	611-3	대	370.0	0.0	0.0	김광*	전라남도여수시화정면개도화산길	
492	여수시	화정면	개도리	612	대	241.0	612	대	241.0	0.0	0.0	이남*	전라남도여수시화정면개도화산길	
493	여수시	화정면	개도리	613	대	215.0	613	대	215.0	0.0	0.0	김양*	경기도성남시수정구 수정남로184번길	
494	여수시	화정면	개도리	614	대	248.0	614	대	278.6	30.6	0.0	김순*	전라남도여수시 신월로	
495	여수시	화정면	개도리	615	대	175.0	615	대	168.4	0.0	6.6	신순*	경상남도김해시 활천로208번길	
496	여수시	화정면	개도리	616	대	324.0	616	대	341.2	17.2	0.0	신순*	경상남도김해시 활천로208번길	
497	여수시	화정면	개도리	617	대	274.0	617	대	274.0	0.0	0.0	김문*	부산광역시동래구 동래로	
498	여수시	화정면	개도리	618	도로	10.0	618	도로	0.0	0.0	10.0	김선*		폐쇄
499	여수시	화정면	개도리	618-1	대	79.0	618-1	대	79.0	0.0	0.0	김순*	전라남도여수시 신월로	
500	여수시	화정면	개도리	619	도로	43.0	619	도로	0.0	0.0	43.0	이양*		폐쇄
501	여수시	화정면	개도리	619-1	대	119.0	619-1	대	64.9	0.0	54.1	문정*	전라남도여수시화정면개도화산길	
502	여수시	화정면	개도리	620	대	205.0	620	대	219.1	14.1	0.0	김상*	부산광역시동구 초량북로	
503	여수시	화정면	개도리	620-1	도로	10.0	620-1	도로	0.0	0.0	10.0	송명*		폐쇄
504	여수시	화정면	개도리	621	대	178.0	621	대	192.5	14.5	0.0	정총*	전라남도여수시화정면개도화산길	

505	여수시	화정면	개도리	621-1	도로	50.0	621-1	도로	0.0	0.0	50.0	정흔*		폐쇄
506	여수시	화정면	개도리	622	대	281.0	622	대	271.5	0.0	9.5	김순*	전라남도여수시 신월로	
507	여수시	화정면	개도리	622-1	도로	13.0	622-1	도로	0.0	0.0	13.0	이경*	전라남도여수시 군자3길	폐쇄
508	여수시	화정면	개도리	623	대	410.0	623	대	425.0	15.0	0.0	이원*	전라남도여수시 여서로	
509	여수시	화정면	개도리	623-1	도로	3.0	623-1	도로	0.0	0.0	3.0	이선*		폐쇄
510	여수시	화정면	개도리	624	학교용지	9,675.0	624	학교용지	9,675.0	0.0	0.0	전라남도 (**감)		
511	여수시	화정면	개도리	624-1	도로	23.0	624-1	도로	23.0	0.0	0.0	전라남도 (**감)		
512	여수시	화정면	개도리	624-2	학교용지	153.0	624-2	학교용지	153.0	0.0	0.0	여수*	전라남도 여수시 시청로	
513	여수시	화정면	개도리	626-1	도로	69.0	626-1	도로	69.0	0.0	0.0	전라남도 (**감)		
514	여수시	화정면	개도리	627	대	100.0	627	대	100.0	0.0	0.0	전라남도 (**감)		
515	여수시	화정면	개도리	628	대	41.0	628	대	41.0	0.0	0.0	여수*	전라남도 여수시 시청로	
516	여수시	화정면	개도리	628-1	도로	26.0	628-1	도로	26.0	0.0	0.0	여수*	전라남도 여수시 시청로	
517	여수시	화정면	개도리	629-1	대	688.0	629-1	대	569.2	0.0	118.8	변종*	전라남도여수시화정면개도화산길	
518	여수시	화정면	개도리	629-2	대	195.0	629-2	대	269.3	74.3	0.0	변종*	전라남도여수시화정면개도화산길	
519	여수시	화정면	개도리	629-3	도로	50.0	629-3	도로	0.0	0.0	50.0	변창*	전라남도 곡성군 옥과면 용두길	폐쇄
520	여수시	화정면	개도리	630-1	대	198.0	630-1	대	268.0	70.0	0.0	한금*	전라남도여수시 오림4길	



521	여수시	화정면	개도리	630-2	전	1,676.0	630-2	전	1,676.0	0.0	0.0	모찬*	전라남도여수시 좌수영로	
522	여수시	화정면	개도리	630-3	전	126.0	630-3	전	126.0	0.0	0.0	한영*		
523	여수시	화정면	개도리	631-1	학교용지	18.0	631-1	학교용지	18.0	0.0	0.0	전라남도(**감)		
524	여수시	화정면	개도리	632	전	1,500.0	632	전	1,500.0	0.0	0.0	배화*	전라남도여수시 광무북4길	
525	여수시	화정면	개도리	632-1	대	469.0	632-1	대	398.0	0.0	71.0	한영*		
526	여수시	화정면	개도리	633	전	157.0	633	전	116.6	0.0	40.4	김순*	전라남도여수시화정면개도화산길	
527	여수시	화정면	개도리	633-1	대	182.0	633-1	대	220.5	38.5	0.0	정연*	전라남도여수시 신월2길	
528	여수시	화정면	개도리	633-2	대	387.0	633-2	대	411.2	24.2	0.0	김순*	전라남도여수시화정면개도화산길	
529	여수시	화정면	개도리	633-4	도로	40.0	633-4	도로	0.0	0.0	40.0	한봉*		폐쇄
530	여수시	화정면	개도리	633-5	도로	26.0	633-5	도로	0.0	0.0	26.0	한봉*		폐쇄
531	여수시	화정면	개도리	633-6	전	240.0	633-6	전	256.2	16.2	0.0	김순*	전라남도여수시화정면개도화산길	
532	여수시	화정면	개도리	634	대	330.0	634	대	332.6	2.6	0.0	여수농업****	전라남도여수시 좌수영로	
533	여수시	화정면	개도리	634-1	도로	79.0	634-1	도로	0.0	0.0	79.0	문성*		폐쇄
534	여수시	화정면	개도리	634-2	전	699.0	634-2	전	627.1	0.0	71.9	정행*	전라남도 여수시 문수북5길	
535	여수시	화정면	개도리	634-3	대	175.0	634-3	대	175.0	0.0	0.0	정경*	전라남도여수시화정면개도화산길	
536	여수시	화정면	개도리	634-4	대	83.0	634-4	대	74.0	0.0	9.0	화**새마을회	전라남도여수시화정면개도화산2길	
537	여수시	화정면	개도리	634-5	전	176.0	634-5	전	247.9	71.9	0.0	정행*	전라남도여수시문수북5길	

538	여수시	화정면	개도리	634-6	전	465.0	634-6	전	474.0	9.0	0.0	정정*	전라남도여수시화정면개도화산길	
539	여수시	화정면	개도리	634-7	전	190.0	634-7	전	0.0	0.0	190.0	정영*	전라남도여수시 무선2길	폐쇄
540	여수시	화정면	개도리	634-8	전	60.0	634-8	전	60.0	0.0	0.0	정정*	전라남도여수시화정면개도화산길	
541	여수시	화정면	개도리	635-1	전	1,173.0	635-1	전	1,173.0	0.0	0.0	문화*	전라남도여수시 무선4길	
542	여수시	화정면	개도리	635-2	대	228.0	635-2	대	234.9	6.9	0.0	정행*	전라남도 여수시 문수북5길	
543	여수시	화정면	개도리	679-5	전	173.0	679-5	전	173.0	0.0	0.0	김연*	전라남도 여수시 화정면 개도화산2길	
544	여수시	화정면	개도리	679-6	도로	867.0	679-6	도로	679.7	0.0	187.3	국(***) **)		
545	여수시	화정면	개도리	700	대	374.0	700	대	374.0	0.0	0.0	송종*	전라남도여수시화정면여석안길	
546	여수시	화정면	개도리	700-1	대	463.0	700-1	대	463.0	0.0	0.0	배덕*	전라남도 광양시 광양읍 임기1길	
547	여수시	화정면	개도리	700-2	대	552.0	700-2	대	552.0	0.0	0.0	남수* 외 1	전라남도여수시화정면개도중앙1 로	
548	여수시	화정면	개도리	700-3	대	112.0	700-3	대	160.3	123.7	0.0	정동*	전라남도 여수시 화정면 개도중앙1로	
549							700-6	대	75.4					
550	여수시	화정면	개도리	700-4	대	378.0	700-4	대	230.3	30.8	0.0	홍덕*	전라남도 여수시 화정면 개도중앙1로	
551							700-7	대	178.5					
552	여수시	화정면	개도리	700-5	대	331.0	700-5	대	331.0	0.0	0.0	이경*	전라남도순천시해룡면율리안길	
553	여수시	화정면	개도리	714	대	306.0	714	대	306.0	0.0	0.0	여수농 업****	전라남도여수시 좌수영로	

554	여수시	화정면	개도리	714-1	대	215.0	714-1	대	215.0	0.0	0.0	전준* 외 <sup>12</sup>	광주광역시 서구 화개중앙로	
555	여수시	화정면	개도리	714-2	답	393.0	714-2	답	393.0	0.0	0.0	이순*	전라남도여수시화정면개도별촌길	
556	여수시	화정면	개도리	714-7	대	206.0	714-7	대	206.0	0.0	0.0	문경*	전라남도여수시 여문2로	
557	여수시	화정면	개도리	714-8	대	152.0	714-8	대	152.0	0.0	0.0	문병*	전라남도여수시화정면개도별촌길	
558	여수시	화정면	개도리	714-9	대	66.0	714-9	대	66.0	0.0	0.0	문정*	경기도부천시 중동로	
559	여수시	화정면	개도리	714-1 0	대	44.0	714-1 0	대	152.1	108.1	0.0	김희*	전라남도순천시 죽림2길	
560	여수시	화정면	개도리	714-1 1	대	26.0	714-1 1	대	130.0	104.0	0.0	이순*	전라남도여수시화정면개도별촌길	
561	여수시	화정면	개도리	714-1 2	도로	3,578.0	714-1 2	도로	3,065.7	0.0	241.7	국(***) (**)		
562							714-1 3	도로	270.6					
563	여수시	화정면	개도리	715-1	전	1,005.0	715-1	전	1,005.0	0.0	0.0	정연*	전라남도여수시 미평5길	
564	여수시	화정면	개도리	715-2	대	565.0	715-2	대	348.3	86.9	0.0	최우*	전라남도여수시화정면개도별촌길	
565							715-5	대	303.6					
566	여수시	화정면	개도리	715-3	전	56.0	715-3	전	56.0	0.0	0.0	김희*	전라남도순천시 죽림2길	
567	여수시	화정면	개도리	715-4	제방	375.0	715-4	제방	365.7	0.0	9.3	국(***) (**)		
568	여수시	화정면	개도리	716	전	1,220.0	716	전	1,220.0	0.0	0.0	강은*	전라남도 광양시 광양읍 주령길	
569	여수시	화정면	개도리	717	전	2,099.0	717	전	2,099.0	0.0	0.0	심영*	서울특별시서초구 남부순환로	
570	여수시	화정면	개도리	718	전	856.0	718	전	856.0	0.0	0.0	김송*	전라남도여수시화정면개도별촌길	

571	여주시	화정면	개도리	719	묘지	304.0	719	묘지	304.0	0.0	0.0	변정*	경기도의왕시 약수터2길	
572	여주시	화정면	개도리	720	전	1,193.0	720	전	1,193.0	0.0	0.0	심영*	서울특별시서초구 남부순환로	
573	여주시	화정면	개도리	720-1	잡종지	48.0	720-1	잡종지	65.5	17.5	0.0	김연*	전라남도 여주시 화정면 개도화산2길	
574	여주시	화정면	개도리	720-2	도로	908.0	720-2	도로	1,248.5	340.5	0.0	여수*	전라남도 여주시 시청로	
575	여주시	화정면	개도리	721	전	1,326.0	721	전	1,326.0	0.0	0.0	정미*	전라남도여주시 박람회길	
576	여주시	화정면	개도리	721-1	대	115.0	721-1	대	215.4	100.4	0.0	문희*	전라남도여주시 신기북7길	
577	여주시	화정면	개도리	722-1	전	2,205.0	722-1	전	1,602.7	0.0	121.0	정시*	울산광역시동구 녹수5길	
578							722-3	전	481.3					
579	여주시	화정면	개도리	722-2	대	149.0	722-2	대	182.6	33.6	0.0	정시*	울산광역시동구 녹수5길	
580	여주시	화정면	개도리	723-1	대	291.0	723-1	대	291.0	0.0	0.0	정종*	전라남도여주시화정면개도별촌길	
581	여주시	화정면	개도리	723-2	전	1,636.0	723-2	전	1,636.0	0.0	0.0	정기*	전라남도여주시 웅천로	
582	여주시	화정면	개도리	723-3	대	182.0	723-3	대	182.0	0.0	0.0	정재*	광주광역시광산구 월곡산정로	
583	여주시	화정면	개도리	723-4	전	436.0	723-4	전	436.0	0.0	0.0	심영*	서울특별시서초구 남부순환로	
584	여주시	화정면	개도리	724	전	258.0	724	전	160.5	0.0	97.5	정성*	전라남도여주시화정면개도별촌길	
585	여주시	화정면	개도리	725	대	185.0	725	대	185.0	0.0	0.0	정시*	울산광역시동구 녹수5길	
586	여주시	화정면	개도리	726	전	1,593.0	726	전	1,558.4	0.0	34.6	정연*	전라남도여주시화정면개도별촌길	

587	여수시	화정면	개도리	726-1	전	1,061.0	726-1	전	1,061.0	0.0	0.0	최영*	서울특별시은평구 통일로	
588	여수시	화정면	개도리	727	묘지	102.0	727	묘지	102.0	0.0	0.0	이상*		
589	여수시	화정면	개도리	728	전	1,008.0	728	전	1,008.0	0.0	0.0	강은*	전라남도 광양시 광양읍 주령길	
590	여수시	화정면	개도리	729-1	전	1,547.0	729-1	전	1,547.0	0.0	0.0	강은*	전라남도 광양시 광양읍 주령길	
591	여수시	화정면	개도리	729-2	대	208.0	729-2	대	208.0	0.0	0.0	정미*	전라남도여수시 박람회길	
592	여수시	화정면	개도리	735-1	전	66.0	735-1	전	66.0	0.0	0.0	문채* 외 1	광주광역시서구 염화로45번길	
593	여수시	화정면	개도리	736	답	241.0	736	답	205.5	0.0	35.5	배혜*	전라남도여수시화정면개도별촌길	
594	여수시	화정면	개도리	736-1	대	340.0	736-1	대	399.7	59.7	0.0	배혜*	전라남도여수시화정면개도별촌길	
595	여수시	화정면	개도리	736-3	대	218.0	736-3	대	266.2	48.2	0.0	김명*	전라남도여수시 웅천중앙로	
596	여수시	화정면	개도리	737	답	496.0	737	답	394.8	0.0	101.2	변현*	서울특별시구로구 경인로2길	
597	여수시	화정면	개도리	737-1	대	185.0	737-1	대	161.9	0.0	23.1	황기*	부산광역시북구 백양대로1016번길	
598	여수시	화정면	개도리	738	답	350.0	738	답	199.8	0.0	150.2	김송*	전라남도여수시화정면개도별촌길	
599	여수시	화정면	개도리	739	대	304.0	739	대	318.6	14.6	0.0	김송*	전라남도여수시화정면개도별촌길	
600	여수시	화정면	개도리	739-1	대	175.0	739-1	대	175.0	0.0	0.0	김형*	서울특별시관악구 광신길	
601	여수시	화정면	개도리	739-2	대	337.0	739-2	대	327.5	0.0	9.5	김송*	전라남도여수시화정면개도별촌길	
602	여수시	화정면	개도리	740	답	443.0	740	답	708.2	265.2	0.0	정연*	전라남도여수시화정면개도별촌길	
603	여수시	화정면	개도리	741-1	대	210.0	741-1	대	219.4	9.4	0.0	정기*	전라남도여수시 웅천로	

604	여수시	화정면	개도리	741-2	대	403.0	741-2	대	209.6	32.3	0.0	정연* 외 1	전라남도여수시화정면개도별촌길	
605							741-9	대	225.7					
606	여수시	화정면	개도리	741-3	대	460.0	741-3	대	541.3	81.3	0.0	김수*	전라남도여수시화정면개도별촌길	
607	여수시	화정면	개도리	741-4	전	497.0	741-4	전	119.4	0.0	377.6	정연*	전라남도여수시화정면개도별촌길	
608	여수시	화정면	개도리	741-5	대	650.0	741-5	대	611.2	0.0	38.8	심우*	전라남도여수시 여서로	
609	여수시	화정면	개도리	741-6	전	137.0	741-6	전	128.8	0.0	8.2	이애*	전라남도여수시화정면개도별촌길	
610	여수시	화정면	개도리	741-7	전	470.0	741-7	전	371.9	0.0	98.1	김수*	전라남도여수시화정면개도별촌길	
611	여수시	화정면	개도리	741-8	도로	62.0	741-8	도로	62.0	0.0	0.0	김수*	전라남도여수시화정면개도별촌길	
612	여수시	화정면	개도리	742-1	답	1,109.0	742-1	답	1,010.9	0.0	98.1	정연*	전라남도여수시화정면개도별촌길	
613	여수시	화정면	개도리	742-2	답	621.0	742-2	답	208.8	0.0	176.6	정연*	전라남도여수시화정면개도별촌길	
614							742-4	답	235.6					
615	여수시	화정면	개도리	742-3	도로	5.0	742-3	도로	999.5	994.5	0.0	여수*	전라남도 여수시 시청로	
616	여수시	화정면	개도리	809	묘지	169.0	809	묘지	169.0	0.0	0.0	김양*	전라남도여수시화정면여석안길	
617	여수시	화정면	개도리	810-2	전	119.0	810-2	전	119.0	0.0	0.0	변석*	전라남도여수시화정면월항아랫길	
618	여수시	화정면	개도리	810-3	전	36.0	810-3	전	36.0	0.0	0.0	배태*	전라남도 여수시 화정면 백야3길	
619	여수시	화정면	개도리	811	전	1,337.0	811	전	1,390.5	53.5	0.0	김순*	경기도 안산시 단원구 화정천동로6길	

620	여수시	화정면	개도리	811-1	도로	3,214.0	811-1	도로	2,793.8	0.0	420.2	여수*	전라남도 여수시 시청로	
621	여수시	화정면	개도리	827	전	1,941.0	827	전	1,941.0	0.0	0.0	김상*	인천광역시서구 검단로	
622	여수시	화정면	개도리	827-1	전	1,484.0	827-1	전	1,484.0	0.0	0.0	김군* 외 <sub>1</sub>	전라남도여수시 봉계대곡길	
623	여수시	화정면	개도리	827-2	도로	336.0	827-2	도로	287.5	0.0	48.5	여수*	전라남도 여수시 시청로	
624	여수시	화정면	개도리	828	임야	1,061.0	828	임야	1,061.0	0.0	0.0	김명*	전라남도여수시 쌍봉로	
625	여수시	화정면	개도리	830	전	952.0	830	전	272.6	0.0	0.0	김용*	전라남도순천시별량면녹색로	
626							830-1	전	679.4					
627	여수시	화정면	개도리	831-1	전	2,562.0	831-1	전	2,562.0	0.0	0.0	김옥*	서울특별시동대문구 답십리로57길	
628	여수시	화정면	개도리	831-2	대	311.0	831-2	대	311.0	0.0	0.0	김옥*	서울특별시동대문구 답십리로57길	
629	여수시	화정면	개도리	832	전	1,921.0	832	전	1,908.3	0.0	12.7	김철*	전라남도여수시 여서로	
630	여수시	화정면	개도리	833	전	3,884.0	833	전	3,509.3	0.0	37.5	강문*	전라남도여수시화정면여석안길	
631							833-1	전	337.2					
632	여수시	화정면	개도리	834	대	311.0	834	대	311.0	0.0	0.0	강*	서울특별시강남구광평로3길	
633	여수시	화정면	개도리	835	대	360.0	835	대	360.0	0.0	0.0	박병*	경기도수원시장안구대평로	
634	여수시	화정면	개도리	841-2	대	125.0	841-2	대	156.0	31.0	0.0	이선*	전라남도여수시화정면여석안길	
635	여수시	화정면	개도리	842-1	전	592.0	842-1	전	567.4	0.0	24.6	김택귀 *	전라남도여수시 봉계대곡길	
636	여수시	화정면	개도리	842-2	대	317.0	842-2	대	317.0	0.0	0.0	김택귀	전라남도여수시 봉계대곡길	

												*		
637	여수시	화정면	개도리	842-3	대	20.0	842-3	대	0.0	0.0	20.0	김택귀*	전라남도여수시 봉계대곡길	폐쇄
638	여수시	화정면	개도리	843	전	820.0	843	전	858.1	38.1	0.0	강창*	전라남도여수시 화정면여석안길	
639	여수시	화정면	개도리	844	대	218.0	844	대	218.0	0.0	0.0	김택설*		
640	여수시	화정면	개도리	845	대	228.0	845	대	204.4	0.0	23.6	김정*	전라남도여수시 화정면여석안길	
641	여수시	화정면	개도리	846	대	149.0	846	대	187.5	38.5	0.0	김정*	전라남도여수시 화정면여석안길	
642	여수시	화정면	개도리	878-1	대	258.0	878-1	대	181.7	0.0	76.3	윤영*	전라남도여수시 화정면여석안길	
643	여수시	화정면	개도리	878-2	대	294.0	878-2	대	772.1	478.1	0.0	윤영*	전라남도여수시 화정면여석안길	
644	여수시	화정면	개도리	878-3	대	254.0	878-3	대	346.4	92.4	0.0	이선*	전라남도여수시 화정면여석안길	
645	여수시	화정면	개도리	878-4	전	797.0	878-4	전	391.1	0.0	405.9	윤영*	전라남도여수시 화정면여석안길	
646	여수시	화정면	개도리	878-5	대	274.0	878-5	대	244.4	0.0	29.6	윤용*	전라남도여수시 화정면여석안길	
647	여수시	화정면	개도리	879	대	321.0	879	대	286.6	0.0	34.4	윤용*	전라남도여수시 화정면여석안길	
648	여수시	화정면	개도리	880	대	407.0	880	대	417.1	10.1	0.0	강문*	전라남도여수시 화정면여석안길	
649	여수시	화정면	개도리	881	대	304.0	881	대	351.8	47.8	0.0	임창*	경기도안산시단원구 선부광장1로	
650	여수시	화정면	개도리	881-1	대	249.0	881-1	대	249.0	0.0	0.0	김용*	전라남도광양시광양읍성북길	
651	여수시	화정면	개도리	881-2	도로	43.0	881-2	도로	0.0	0.0	43.0	조숙*	전라남도여수시 여문2로	폐쇄
652	여수시	화정면	개도리	881-3	도로	12.0	881-3	도로	116.7	104.7	0.0	여수*	전라남도 여수시 시청로	



653	여수시	화정면	개도리	882	대	317.0	882	대	317.0	0.0	0.0	문덕*	전라남도여수시화정면여석안길	
654	여수시	화정면	개도리	883	답	228.0	883	답	206.3	0.0	21.7	손찬*	전라남도순천시해룡면상내아랫길	
655	여수시	화정면	개도리	884	전	622.0	884	전	599.1	0.0	22.9	이성*	전라남도여수시 광무북4길	
656	여수시	화정면	개도리	988	구거	543.0	988	구거	251.7	0.0	291.3	국(*** ****)		
657	여수시	화정면	개도리	1056- 1	학교용 지	171.0	1056- 1	학교용 지	171.0	0.0	0.0	전라남 도 (**감)		
658	여수시	화정면	개도리	1057	학교용 지	9,195.0	1057	학교용 지	9,302.7	107.7	0.0	전라남 도 (**감)		
659	여수시	화정면	개도리	1057- 3	학교용 지	591.0	1057- 3	학교용 지	337.1	0.0	253.9	여수*	전라남도 여수시 시청로	
660	여수시	화정면	개도리	1058- 1	도로	50.0	1058- 1	도로	50.0	0.0	0.0	여수*	전라남도 여수시 시청로	
661	여수시	화정면	개도리	1059- 1	전	50.0	1059- 1	전	50.0	0.0	0.0	이종*		
662	여수시	화정면	개도리	1059- 4	전	96.0	1059- 4	전	96.0	0.0	0.0	이종*		
663	여수시	화정면	개도리	1060	전	1,448.0	1060	전	1,448.0	0.0	0.0	한주*	전라남도여수시화정면개도화산길	
664	여수시	화정면	개도리	1060- 2	도로	33.0	1060- 2	도로	0.0	0.0	33.0	한채*	전라남도여수시화정면개도화산길	폐쇄
665	여수시	화정면	개도리	1060- 3	도로	3.0	1060- 3	도로	0.0	0.0	3.0	한채*	전라남도여수시화정면개도화산길	폐쇄
666	여수시	화정면	개도리	1061	전	1,250.0	1061	전	1,250.0	0.0	0.0	한주*	전라남도여수시화정면개도화산길	
667	여수시	화정면	개도리	1062	전	889.0	1062	전	895.6	6.6	0.0	하현*	경기도수원시영통구 태장로82번길	
668	여수시	화정면	개도리	1063	전	1,422.0	1063	전	865.6	0.0	112.1	정양*	전라남도여수시화정면개도화산3 길	
669							1063-	전	330.3					

							1							
670							1063-2	전	114.0					
671	여수시	화정면	개도리	1064	대	248.0	1064	대	277.8	29.8	0.0	한연*	전라남도여수시화정면개도화산3길	
672	여수시	화정면	개도리	1065	대	93.0	1065	대	79.8	0.0	13.2	한연*	전라남도여수시화정면개도화산3길	
673	여수시	화정면	개도리	1065-1	도로	20.0	1065-1	도로	0.0	0.0	20.0	이지*		폐쇄
674	여수시	화정면	개도리	1066	전	483.0	1066	전	393.4	0.0	89.6	문정*	전라남도 여수시 화정면 개도화산3길	
675	여수시	화정면	개도리	1066-1	도로	13.0	1066-1	도로	0.0	0.0	13.0	문정*	전라남도 여수시 화정면 개도화산3길	폐쇄
676	여수시	화정면	개도리	1067	대	357.0	1067	대	357.0	0.0	0.0	문남*	전라남도 여수시 화정면 개도화산3길	
677	여수시	화정면	개도리	1068-1	전	2,390.0	1068-1	전	2,197.8	0.0	192.2	이명*	전라남도 여수시 화정면 개도화산3길	
678	여수시	화정면	개도리	1068-2	대	241.0	1068-2	대	383.8	142.8	0.0	이명*	전라남도 여수시 화정면 개도화산3길	
679	여수시	화정면	개도리	1069-1	전	694.0	1069-1	전	579.2	0.0	114.8	문재*	전라남도 여수시 화정면 개도화산3길	
680	여수시	화정면	개도리	1069-2	대	317.0	1069-2	대	457.2	140.2	0.0	문재*	전라남도 여수시 화정면 개도화산3길	
681	여수시	화정면	개도리	1070-1	전	1,299.0	1070-1	전	1,299.0	0.0	0.0	김희*	전라남도여수시 봉강서1길	
682	여수시	화정면	개도리	1071	전	1,008.0	1071	전	1,008.0	0.0	0.0	한주*	전라남도여수시화정면개도화산길	
683	여수시	화정면	개도리	1072-1	도로	36.0	1072-1	도로	0.0	0.0	36.0	이유*	전라남도 여수시 화정면 신흥길	폐쇄
684	여수시	화정면	개도리	1072-2	전	453.0	1072-2	전	453.0	0.0	0.0	김용*	전라남도여수시화정면개도화산2길	
685	여수시	화정면	개도리	1074	대	30.0	1074	대	30.0	0.0	0.0	전라남도 (**감)		

686	여수시	화정면	개도리	1076- 1	대	107.0	1076- 1	대	107.0	0.0	0.0	전라남 도 (**감)		
687	여수시	화정면	개도리	1077- 2	대	202.0	1077- 2	대	226.5	24.5	0.0	이성*	전라남도여수시화정면개도화산길	
688	여수시	화정면	개도리	1077- 3	도로	23.0	1077- 3	도로	0.0	0.0	23.0	이성*	전라남도여수시화정면개도화산길	폐쇄
689	여수시	화정면	개도리	1077- 4	전	1,607.0	1077- 4	전	1,540.5	0.0	66.5	정광*	전라남도 여수시 화정면 개도화산3길	
690	여수시	화정면	개도리	1078	대	423.0	1078	대	423.0	0.0	0.0	정광*	전라남도 여수시 화정면 개도화산3길	
691	여수시	화정면	개도리	1078- 1	도로	7.0	1078- 1	도로	0.0	0.0	7.0	이성*	전라남도여수시화정면개도화산길	폐쇄
692	여수시	화정면	개도리	1079- 1	도로	16.0	1079- 1	도로	0.0	0.0	16.0	강영*		폐쇄
693	여수시	화정면	개도리	1079- 2	도로	13.0	1079- 2	도로	0.0	0.0	13.0	화산영 *		폐쇄
694	여수시	화정면	개도리	1079- 3	도로	23.0	1079- 3	도로	0.0	0.0	23.0	화산영 *		폐쇄
695	여수시	화정면	개도리	1079- 4	전	1,260.0	1079- 4	전	980.7	0.0	105.4	이명*	전라남도 여수시 화정면 개도화산3길	
696							1079- 6	전	173.9					
697	여수시	화정면	개도리	1079- 5	대	136.0	1079- 5	대	164.9	28.9	0.0	문정*	전라남도여수시화정면개도화산길	
698	여수시	화정면	개도리	1080	대	202.0	1080	대	192.4	0.0	9.6	이영*	전라남도 여수시 화정면 개도화산3길	
699	여수시	화정면	개도리	1081	대	301.0	1081	대	289.6	0.0	11.4	김우수 *	전라남도 여수시 화정면 개도화산3길	
700	여수시	화정면	개도리	1082	전	350.0	1082	전	350.0	0.0	0.0	정충*	부산광역시사상구 낙동대로1210번길	
701	여수시	화정면	개도리	1083	대	284.0	1083	대	284.0	0.0	0.0	정충*	부산광역시사상구 낙동대로1210번길	
702	여수시	화정면	개도리	1084	전	169.0	1084	전	169.0	0.0	0.0	정미*	전라남도여수시 봉산남2길	

													7-15 (봉산동)	
703	여수시	화정면	개도리	1085	대	284.0	1085	대	297.6	13.6	0.0	김인*	전라남도 여수시 화정면 개도화산3길	
704	여수시	화정면	개도리	1086	도로	109.0	1086	도로	0.0	0.0	109.0	강영*		폐쇄
705	여수시	화정면	개도리	1086- 1	전	833.0	1086- 1	전	541.4	0.0	46.7	정양*	전라남도 여수시 화정면 개도화산3길	
706							1086- 3	전	244.9					
707	여수시	화정면	개도리	1086- 2	대	231.0	1086- 2	대	240.3	9.3	0.0	고화*	전라남도 여수시 화정면 개도화산3길	
708	여수시	화정면	개도리	1087	임야	66.0	1087	임야	48.2	0.0	17.8	개도*		
709	여수시	화정면	개도리	1088	전	317.0	1088	전	287.2	0.0	29.8	이영*	전라남도여수시화정면개도화산3 길	
710	여수시	화정면	개도리	1089	대	241.0	1089	대	255.2	14.2	0.0	정영*	전라남도 여수시 소라면 죽림로	
711	여수시	화정면	개도리	1090	대	367.0	1090	대	314.2	0.0	52.8	김화*	전라남도여수시 문수북9길	
712	여수시	화정면	개도리	1091	대	350.0	1091	대	350.0	0.0	0.0	문상*	전라남도여수시 여서로	
713	여수시	화정면	개도리	1092	대	165.0	1092	대	0.0	0.0	165.0	이두*	전라남도여수시 신월로	폐쇄
714	여수시	화정면	개도리	1092- 1	도로	16.0	1092- 1	도로	0.0	0.0	16.0	이영*	전라남도여수시화정면개도화산2 길	폐쇄
715	여수시	화정면	개도리	1093	대	278.0	1093	대	278.0	0.0	0.0	정영*	전라남도 여수시 화정면 개도화산3길	
716	여수시	화정면	개도리	1094	대	436.0	1094	대	391.0	0.0	45.0	지애*	전라남도 여수시 화정면 개도화산3길	
717	여수시	화정면	개도리	1095	전	347.0	1095	전	330.4	0.0	16.6	정명*	전라남도여수시 문수2길	
718	여수시	화정면	개도리	1095- 1	전	268.0	1095- 1	전	260.9	0.0	7.1	이영*	전라남도 여수시 화정면 개도화산3길	

719	여수시	화정면	개도리	1095-2	대	321.0	1095-2	대	321.0	0.0	0.0	정명*	전라남도여수시 문수2길	
720	여수시	화정면	개도리	1096	전	1,713.0	1096	전	1,642.0	0.0	71.0	문건*	부산광역시영도구 웃서발로99번길	
721	여수시	화정면	개도리	1097	전	2,893.0	1097	전	2,893.0	0.0	0.0	이영*	전라남도 여수시 화정면 개도화산3길	
722	여수시	화정면	개도리	1099	대	324.0	1099	대	300.4	0.0	23.6	경산원*	부산광역시영도구 다복솔길	
723	여수시	화정면	개도리	1100	전	3,134.0	1100	전	3,134.0	0.0	0.0	정경*	경기도군포시 삼성로	
724	여수시	화정면	개도리	1101	대	218.0	1101	대	218.0	0.0	0.0	박동*	경상북도포항시북구 천마로	
725	여수시	화정면	개도리	1102	대	212.0	1102	대	212.0	0.0	0.0	정거*	부산광역시동래구 동래로	
726	여수시	화정면	개도리	1103	대	307.0	1103	대	307.0	0.0	0.0	정경*	경기도군포시 삼성로	
727	여수시	화정면	개도리	1115	대	364.0	1115	대	364.0	0.0	0.0	김일*	전라남도 여수시 화정면 개도화산3길	
728	여수시	화정면	개도리	1116	대	278.0	1116	대	278.0	0.0	0.0	송례*	경기도 성남시 중원구 황송로	
729	여수시	화정면	개도리	1117	대	251.0	1117	대	251.0	0.0	0.0	문용*	제주특별자치도 서귀포시 성산읍 서성일로1105번길	
730	여수시	화정면	개도리	1122-1	대	203.0	1122-1	대	203.0	0.0	0.0	김양*	전라남도여수시화정면개도화산3 길	
731	여수시	화정면	개도리	1122-2	전	843.0	1122-2	전	755.5	0.0	87.5	문신*	경상북도구미시 박정희로	
732	여수시	화정면	개도리	1123	대	286.0	1123	대	291.5	5.5	0.0	문신*	경상북도구미시 박정희로	
733	여수시	화정면	개도리	1124	답	288.0	1124	답	288.0	0.0	0.0	전라남 도 (**감)		
734	여수시	화정면	개도리	1125	대	327.0	1125	대	327.0	0.0	0.0	문경*	전라남도순천시 백연길	
735	여수시	화정면	개도리	1126	대	314.0	1126	대	314.0	0.0	0.0	이영*	전라남도 여수시 화정면	

													개도화산3길	
736	여수시	화정면	개도리	1127	대	261.0	1127	대	261.0	0.0	0.0	문경*	전라남도순천시 백연길	
737	여수시	화정면	개도리	1128	대	248.0	1128	대	248.0	0.0	0.0	문의*	전라남도 여수시 화정면 개도화산3길	
738	여수시	화정면	개도리	1129	대	294.0	1129	대	294.0	0.0	0.0	문무*	전라남도해남군황산면시등로	
739	여수시	화정면	개도리	1130	대	254.0	1130	대	254.0	0.0	0.0	정영*	경상남도거제시하청면거제북로	
740	여수시	화정면	개도리	1131	대	76.0	1131	대	68.7	0.0	7.3	문의*	전라남도 여수시 화정면 개도화산3길	
741	여수시	화정면	개도리	1132	대	384.0	1132	대	384.0	0.0	0.0	이기*	전라남도 여수시 화정면 개도화산3길	
742	여수시	화정면	개도리	1133	전	2,248.0	1133	전	2,248.0	0.0	0.0	문정*	전라남도 여수시 화정면 개도화산3길	
743	여수시	화정면	개도리	1134	전	324.0	1134	전	324.0	0.0	0.0	정기*	전라남도여수시 신월로	
744	여수시	화정면	개도리	1230	전	215.0	1230	전	215.0	0.0	0.0	김종*	전라남도여수시화정면호령길	
745	여수시	화정면	개도리	1236	전	410.0	1236	전	410.0	0.0	0.0	김성*	전라남도여수시 관문서4길	
746	여수시	화정면	개도리	1237	전	1,557.0	1237	전	1,557.0	0.0	0.0	이옥*	전라남도여수시화정면호령길	
747	여수시	화정면	개도리	1238	대	489.0	1238	대	489.0	0.0	0.0	조현*	전라남도여수시 여서로	
748	여수시	화정면	개도리	1239	대	268.0	1239	대	248.1	0.0	19.9	이봉*	전라남도 여수시 화정면 호령길	
749	여수시	화정면	개도리	1240	대	172.0	1240	대	233.2	61.2	0.0	이궁귀 *	전라남도여수시 관문서4길	
750	여수시	화정면	개도리	1241	대	324.0	1241	대	354.7	30.7	0.0	조현*	전라남도여수시 여서로	
751	여수시	화정면	개도리	1242	전	212.0	1242	전	141.9	0.0	70.1	박예*	전라남도여수시 관문5길	

752	여수시	화정면	개도리	1243	대	271.0	1243	대	347.0	76.0	0.0	박예*	전라남도여수시 관문5길	
753	여수시	화정면	개도리	1244- 1	전	1,478.0	1244- 1	전	1,432.3	0.0	45.7	윤우*	전라남도여수시 봉산남3길	
754	여수시	화정면	개도리	1244- 2	대	152.0	1244- 2	대	152.0	0.0	0.0	윤우*	전라남도여수시 봉산남3길	
755	여수시	화정면	개도리	1245	전	1,140.0	1245	전	1,140.0	0.0	0.0	김홍*	서울특별시관악구 조원로13길	
756	여수시	화정면	개도리	1372	대	281.0	1372	대	281.0	0.0	0.0	주지*	서울특별시동대문구 사가정로	
757	여수시	화정면	개도리	1373	대	711.0	1373	대	711.0	0.0	0.0	조춘*	전라남도여수시 신월로	
758	여수시	화정면	개도리	1389- 1	대	284.0	1389- 1	대	284.0	0.0	0.0	손창*	전라남도여수시 화정면여석안길	
759	여수시	화정면	개도리	1390- 1	대	314.0	1390- 1	대	314.0	0.0	0.0	김판*	광주광역시광산구 장덕로95번길	
760	여수시	화정면	개도리	1390- 2	대	159.0	1390- 2	대	154.3	0.0	4.7	손창*	전라남도여수시 화정면여석안길	
761	여수시	화정면	개도리	1390- 3	대	344.0	1390- 3	대	371.9	27.9	0.0	손창*	전라남도여수시 화정면여석안길	
762	여수시	화정면	개도리	1391	전	2,030.0	1391	전	2,030.0	0.0	0.0	변흥*	인천광역시서구 경서로31번길	
763	여수시	화정면	개도리	1392	전	1,005.0	1392	전	1,005.0	0.0	0.0	이원*	서울특별시성동구 독서당로	
764	여수시	화정면	개도리	1393	전	2,764.0	1393	전	2,764.0	0.0	0.0	김정*	인천광역시중구 영종대로327번길	
765	여수시	화정면	개도리	1394	전	1,233.0	1394	전	1,223.6	0.0	9.4	김승*	서울특별시송파구백제고분로34길	
766	여수시	화정면	개도리	1395	대	264.0	1395	대	334.8	70.8	0.0	김영*	전라남도여수시 화정면여석안길	
767	여수시	화정면	개도리	1396	대	486.0	1396	대	486.0	0.0	0.0	김영*	전라남도여수시 좌수영로	
768	여수시	화정면	개도리	1397	전	69.0	1397	전	69.0	0.0	0.0	조숙*	전라남도여수시 여문2로	

769	여수시	화정면	개도리	1398	대	307.0	1398	대	307.0	0.0	0.0	강위*		
770	여수시	화정면	개도리	1399	대	595.0	1399	대	361.3	56.4	0.0	손창* 외 1	전라남도여수시 여문2로	
771							1399-1	대	290.1					
772	여수시	화정면	개도리	1400	대	278.0	1400	대	241.4	0.0	36.6	강명*	전라남도여수시 여문2로	
773	여수시	화정면	개도리	1401	전	390.0	1401	전	294.5	0.0	95.5	박복*	전라남도여수시 예울마루로	
774	여수시	화정면	개도리	1402	대	178.0	1402	대	183.2	5.2	0.0	손창*	전라남도여수시 여문2로	
775	여수시	화정면	개도리	1403	대	205.0	1403	대	178.8	0.0	26.2	여**마 을회	전라남도 여수시 화정면 여석안길	
776	여수시	화정면	개도리	1404	대	367.0	1404	대	288.6	0.0	78.4	손창*	전라남도여수시 여문2로	
777	여수시	화정면	개도리	1404-1	대	159.0	1404-1	대	138.5	0.0	20.5	임태*	전라남도 여수시 화정면 여석 안길	
778	여수시	화정면	개도리	1404-2	대	40.0	1404-2	대	40.0	0.0	0.0	강인*	전라남도 여수시 화정면 여석 안길	
779	여수시	화정면	개도리	1405	대	228.0	1405	대	281.8	53.8	0.0	김옥*	서울특별시동대문구 답십리로57길	
780	여수시	화정면	개도리	1405-1	도로	26.0	1405-1	도로	0.0	0.0	26.0	임효*		폐쇄
781	여수시	화정면	개도리	1406	대	208.0	1406	대	267.5	59.5	0.0	박복*	전라남도여수시 예울마루로	
782	여수시	화정면	개도리	1407	전	337.0	1407	전	337.0	0.0	0.0	임태*	전라남도 여수시 화정면 여석 안길	
783	여수시	화정면	개도리	1407-1	전	420.0	1407-1	전	420.0	0.0	0.0	조정*		
784	여수시	화정면	개도리	1407-2	전	320.0	1407-2	전	300.2	0.0	19.8	김순*	경기도 안산시 단원구 화정천동로6길	



785	여수시	화정면	개도리	1407-3	도로	46.0	1407-3	도로	178.2	132.2	0.0	여수*	전라남도 여수시 시청로	
786	여수시	화정면	개도리	1407-4	도로	27.0	1407-4	도로	0.0	0.0	27.0	여수*	전라남도 여수시 시청로	폐쇄
787	여수시	화정면	개도리	1407-5	전	456.0	1407-5	전	450.9	0.0	5.1	송종*	전라남도여수시화정면여석안길	
788	여수시	화정면	개도리	1407-6	전	521.0	1407-6	전	408.0	0.0	113.0	김윤*	전라남도여수시화정면여석안길	
789	여수시	화정면	개도리	1407-7	전	221.0	1407-7	전	199.5	0.0	21.5	임순*	전라남도여수시 광무남1길	
790	여수시	화정면	개도리	1408	전	1,137.0	1408	전	975.5	0.0	161.5	김옥*	서울특별시동대문구 답십리로57길	
791	여수시	화정면	개도리	1408-1	도로	5.0	1408-1	도로	0.0	0.0	5.0	임효*		폐쇄
792	여수시	화정면	개도리	1408-2	도로	32.0	1408-2	도로	0.0	0.0	32.0	임효*		폐쇄
793	여수시	화정면	개도리	1409	전	1,197.0	1409	전	1,047.6	0.0	149.4	김현*	전라남도여수시화정면여석안길	
794	여수시	화정면	개도리	1410	전	303.0	1410	전	339.8	36.8	0.0	김상*	전라남도여수시 여서로	
795	여수시	화정면	개도리	1410-1	전	345.0	1410-1	전	329.9	0.0	15.1	김철*	전라남도여수시 여서로	
796	여수시	화정면	개도리	1411	답	1,977.0	1411	답	1,340.7	0.0	636.3	김현*	전라남도여수시화정면여석안길	
797	여수시	화정면	개도리	1412	답	1,513.0	1412	답	2,106.6	593.6	0.0	김현*	전라남도여수시화정면여석안길	
798	여수시	화정면	개도리	1412-2	도로	64.0	1412-2	도로	105.8	41.8	0.0	여수*	전라남도 여수시 시청로	
799	여수시	화정면	개도리	1413	전	734.0	1413	전	626.4	0.0	107.6	조채*	전라남도여수시화정면여석길	
800	여수시	화정면	개도리	1414	답	176.0	1414	답	246.5	70.5	0.0	조채*	전라남도여수시화정면여석길	

801	여수시	화정면	개도리	1415	대	184.0	1415	대	210.8	26.8	0.0	임정*	전라남도여수시화정면여석길	
802	여수시	화정면	개도리	1416-1	양어장	951.0	1416-1	양어장	1,006.2	55.2	0.0	임태*	전라남도 여수시 화정면 여석안길	
803	여수시	화정면	개도리	1416-3	전	8.0	1416-3	전	0.0	0.0	8.0	임태*	전라남도 여수시 화정면 여석안길	폐쇄
804	여수시	화정면	개도리	1416-4	전	783.0	1416-4	전	819.2	36.2	0.0	임태*	전라남도 여수시 화정면 여석안길	
805	여수시	화정면	개도리	1417	답	679.0	1417	답	728.6	49.6	0.0	김현*	전라남도 여수시 화정면 여석안길	
806	여수시	화정면	개도리	1417-2	도로	61.0	1417-2	도로	106.9	45.9	0.0	여수*	전라남도 여수시 시청로	
807	여수시	화정면	개도리	1418	답	335.0	1418	답	335.0	0.0	0.0	김현*	전라남도여수시화정면여석안길	
808	여수시	화정면	개도리	1419-1	대	139.0	1419-1	대	307.3	168.3	0.0	김세*	전라남도여수시 여서로	
809	여수시	화정면	개도리	1419-2	대	205.0	1419-2	대	231.5	26.5	0.0	김동*	서울특별시송파구 백제고분로34길	
810	여수시	화정면	개도리	1419-3	대	195.0	1419-3	대	282.0	87.0	0.0	김윤*	전라남도 여수시 화정면 여석길	
811	여수시	화정면	개도리	1419-4	전	298.0	1419-4	전	321.3	23.3	0.0	손정*	인천광역시 남구 경원대로	
812	여수시	화정면	개도리	1420	잡종지	232.0	1420	잡종지	232.0	0.0	0.0	개도리 여*새 마을회	전라남도 여수시 화정면 여석길	
813	여수시	화정면	개도리	1420-1	임야	92.0	1420-1	임야	105.7	13.7	0.0	김윤*	전라남도 여수시 화정면 여석길	
814	여수시	화정면	개도리	1420-2	임야	160.0	1420-2	임야	160.0	0.0	0.0	손채*	전라남도순천시 팔마1길	
815	여수시	화정면	개도리	1420-3	임야	98.0	1420-3	임야	77.7	0.0	20.3	김길*	전라남도여수시화정면여석안길	
816	여수시	화정면	개도리	1420-4	임야	167.0	1420-4	임야	107.9	0.0	59.1	김동*	서울특별시송파구 백제고분로34길	

817	여수시	화정면	개도리	1420-5	임야	46.0	1420-5	임야	46.0	0.0	0.0	손창*	전라남도 여수시 화정면 여석안길	
818	여수시	화정면	개도리	1420-6	임야	14.0	1420-6	임야	14.0	0.0	0.0	정순*	전라남도여수시 여서로	
819	여수시	화정면	개도리	1420-7	도로	14.0	1420-7	도로	14.0	0.0	0.0	개도*		
820	여수시	화정면	개도리	1420-8	도로	775.0	1420-8	도로	988.2	213.2	0.0	국(*** **)		
821	여수시	화정면	개도리	1420-9	잡종지	245.0	1420-9	잡종지	213.3	0.0	31.7	국(*** **)		
822	여수시	화정면	개도리	1420-10	제방	99.0	1420-10	제방	83.0	0.0	16.0	국(*** **)		
823	여수시	화정면	개도리	1420-11	대	509.0	1420-11	대	432.7	0.0	76.3	개도리 여*새 마을회	전라남도 여수시 화정면 여석 길	
824	여수시	화정면	개도리	1420-12	잡종지	410.0	1420-12	잡종지	407.4	0.0	2.6	여수*	전라남도 여수시 시청로	
825	여수시	화정면	개도리	1420-13	잡종지	13.0	1420-13	잡종지	12.3	0.0	0.7	여수*	전라남도 여수시 시청로	
826	여수시	화정면	개도리	1420-14	제방	181.0	1420-14	제방	181.0	0.0	0.0	여수*	전라남도 여수시 시청로	
827	여수시	화정면	개도리	1420-15	임야	652.0	1420-15	임야	277.5	0.0	205.3	개도리 여*새 마을회	전라남도 여수시 화정면 여석 길	
828							1420-16	임야	169.2					
829	여수시	화정면	개도리	1421	대	119.0	1421	대	208.8	89.8	0.0	정진*	전라남도여수시화정면여석안길	
830	여수시	화정면	개도리	1422	임야	152.0	1422	임야	121.0	0.0	31.0	개도*		
831	여수시	화정면	개도리	1423	답	714.0	1423	답	770.1	56.1	0.0	손창*	전라남도여수시화정면여석안길	
832	여수시	화정면	개도리	1424	대	75.0	1424	대	130.5	55.5	0.0	손창*	전라남도여수시화정면여석안길	
833	여수시	화정면	개도리	1424-	도로	47.0	1424-	도로	111.2	64.2	0.0	여수*	전라남도 여수시 시청로	

				1			1							
834	여수시	화정면	개도리	1425	답	1,197.0	1425	답	1,169.8	0.0	27.2	임태*	전라남도 여수시 화정면 여석안길	
835	여수시	화정면	개도리	1425-1	도로	96.0	1425-1	도로	0.0	0.0	96.0	임태*	전라남도 여수시 화정면 여석안길	폐쇄
836	여수시	화정면	개도리	1426	전	2,941.0	1426	전	2,850.2	0.0	90.8	박희*	경기도화성시봉담읍와우로15번길	
837	여수시	화정면	개도리	1426-1	도로	135.0	1426-1	도로	0.0	0.0	135.0	이상*	전라남도여수시 봉계대곡길	폐쇄
838	여수시	화정면	개도리	1426-2	도로	15.0	1426-2	도로	0.0	0.0	15.0	이상*	전라남도여수시 봉계대곡길	폐쇄
839	여수시	화정면	개도리	1427	대	20.0	1427	대	20.0	0.0	0.0	강내*	전라남도 여수시 화정면 여석안길	
840	여수시	화정면	개도리	1428	전	198.0	1428	전	174.5	0.0	23.5	이상*	전라남도여수시 봉계대곡길	
841	여수시	화정면	개도리	1429	대	357.0	1429	대	357.0	0.0	0.0	이상*	전라남도여수시 봉계대곡길	
842	여수시	화정면	개도리	1430	대	337.0	1430	대	337.0	0.0	0.0	김재*	전라남도 여수시 화정면 여석안길	
843	여수시	화정면	개도리	1431	대	380.0	1431	대	402.0	22.0	0.0	이정*	전라남도 여수시 화정면 여석안길	
844	여수시	화정면	개도리	1432	대	377.0	1432	대	377.0	0.0	0.0	김연*	전라남도여수시 봉산남2길	
845	여수시	화정면	개도리	1433	대	314.0	1433	대	314.0	0.0	0.0	홍귀*	전라남도광양시진상면비촌수어길	
846	여수시	화정면	개도리	1434	전	400.0	1434	전	400.0	0.0	0.0	이정*	전라남도 여수시 화정면 여석안길	
847	여수시	화정면	개도리	1518	답	758.0	1518	답	720.2	0.0	37.8	정미*	전라남도여수시 봉산남6길	
848	여수시	화정면	개도리	1519	답	883.0	1519	답	706.6	0.0	176.4	김주*	전라남도여수시 여서로	
849	여수시	화정면	개도리	1520	답	380.0	1520	답	321.6	0.0	58.4	김채*	전라남도 여수시 화정면 모전길	

850	여수시	화정면	개도리	1521	답	228.0	1521	답	142.4	0.0	85.6	정일*	전라남도여수시 웅천중앙로	
851	여수시	화정면	개도리	1522	대	192.0	1522	대	332.6	140.6	0.0	정인*	전라남도여수시 여서2로	
852	여수시	화정면	개도리	1523	대	436.0	1523	대	430.4	38.6	0.0	김정*	전라남도여수시 화정면 모전길	
853							1523-1	대	44.2					
854	여수시	화정면	개도리	1524	전	238.0	1524	전	268.7	30.7	0.0	정범*	부산광역시사하구 하신번영로163번길	
855	여수시	화정면	개도리	1525	대	298.0	1525	대	298.0	0.0	0.0	정동*	전라남도여수시 봉산남6길	
856	여수시	화정면	개도리	1526	전	2,202.0	1526	전	2,202.0	0.0	0.0	정향*	전라남도여수시 문수북6길	
857	여수시	화정면	개도리	1526-2	대	178.0	1526-2	대	178.0	0.0	0.0	강덕*	전라남도여수시 대교로	
858	여수시	화정면	개도리	1528	전	1,408.0	1528	전	1,451.5	43.5	0.0	김정*	전라남도여수시 화정면 모전길	
859	여수시	화정면	개도리	1531-3	전	1,970.0	1531-3	전	1,981.5	11.5	0.0	정일*	전라남도여수시 웅천중앙로	
860	여수시	화정면	개도리	1531-4	도로	66.0	1531-4	도로	66.0	0.0	0.0	위기*		
861	여수시	화정면	개도리	1536-1	잡종지	4,644.0	1536-1	잡종지	4,608.5	0.0	35.5	국(*** **)		
862	여수시	화정면	개도리	1536-2	도로	508.0	1536-2	도로	541.9	33.9	0.0	국(*** **)		
863	여수시	화정면	개도리	1536-3	잡종지	155.0	1536-3	잡종지	178.5	23.5	0.0	국(*** **)		
864	여수시	화정면	개도리	1538-2	잡종지	522.0	1538-2	잡종지	522.0	0.0	0.0	강순* 외 2	전라남도여수시 무선6길	
865	여수시	화정면	개도리	1539-2	전	347.0	1539-2	전	347.0	0.0	0.0	강순* 외 2	전라남도여수시 무선6길	
866	여수시	화정면	개도리	1542-	전	94.0	1542-	전	60.4	0.0	33.6	정문*	전라남도여수시 남면연도북부길	

				1			1							
867	여수시	화정면	개도리	1542-2	전	155.0	1542-2	전	155.0	0.0	0.0	정문*	전라남도여수시남면연도북부길	
868	여수시	화정면	개도리	1542-3	도로	12.0	1542-3	도로	0.0	0.0	12.0	정문*	전라남도여수시남면연도북부길	폐쇄
869	여수시	화정면	개도리	1546	답	769.0	1546	답	746.8	0.0	22.2	김정*	전라남도여수시화정면신흥길	
870	여수시	화정면	개도리	1546-1	도로	11.0	1546-1	도로	11.0	0.0	0.0	김공*		
871	여수시	화정면	개도리	1547	도로	30.0	1547	도로	30.0	0.0	0.0	김영*	전라남도여수시 신월로	
872	여수시	화정면	개도리	1547-1	답	714.0	1547-1	답	714.0	0.0	0.0	김정*	전라남도 여수시 화정면 신흥길	
873	여수시	화정면	개도리	1548	도로	84.0	1548	도로	0.0	0.0	84.0	김웅*		폐쇄
874	여수시	화정면	개도리	1548-1	양어장	1,439.0	1548-1	양어장	1,400.4	0.0	38.6	영어조 합법인 **수산	전라남도 여수시 화정면 모전길	
875	여수시	화정면	개도리	1548-2	전	214.0	1548-2	전	214.0	0.0	0.0	강순* 외 2	전라남도여수시 무선6길	
876	여수시	화정면	개도리	1548-3	전	35.0	1548-3	전	0.0	0.0	35.0	정종*	전라남도여수시 국동2길	폐쇄
877	여수시	화정면	개도리	1549	대	405.0	1549	대	328.6	0.0	76.4	정형*	전라남도 여수시 화정면 모전길	
878	여수시	화정면	개도리	1549-1	전	511.0	1549-1	전	424.2	0.0	86.8	정인*	전라남도 여수시 화정면 모전길	
879	여수시	화정면	개도리	1549-2	도로	42.0	1549-2	도로	0.0	0.0	42.0	정목* 외 1		폐쇄
880	여수시	화정면	개도리	1549-4	전	364.0	1549-4	전	364.0	0.0	0.0	김남*	전라남도여수시여문2로	
881	여수시	화정면	개도리	1549-5	전	16.0	1549-5	전	0.0	0.0	16.0	정인*	전라남도 여수시 화정면 모전길	폐쇄
882	여수시	화정면	개도리	1549-6	대	500.0	1549-6	대	431.7	0.0	68.3	정인*	전라남도 여수시 화정면 모전길	

883	여수시	화정면	개도리	1549-7	전	565.0	1549-7	전	565.0	0.0	0.0	정인* 외 3	전라남도 여수시 화정면 모전길	
884	여수시	화정면	개도리	1550	답	688.0	1550	답	688.0	0.0	0.0	정인*	전라남도 여수시 화정면 모전길	
885	여수시	화정면	개도리	1550-1	대	651.0	1550-1	대	651.0	0.0	0.0	개도리 모*새 마을회	전라남도 여수시 화정면 모전길	
886	여수시	화정면	개도리	1551	전	66.0	1551	전	0.0	0.0	66.0	김정*	전라남도 여수시 화정면 모전길	폐쇄
887	여수시	화정면	개도리	1552	답	1,091.0	1552	답	1,027.0	0.0	64.0	김채*	전라남도 여수시 화정면 모전길	
888	여수시	화정면	개도리	1552-1	도로	30.0	1552-1	도로	0.0	0.0	30.0	김사*		폐쇄
889	여수시	화정면	개도리	1553-1	답	19.0	1553-1	답	19.0	0.0	0.0	정철*	전라남도 여수시 화정면 모전길	
890	여수시	화정면	개도리	1553-2	답	385.0	1553-2	답	385.0	0.0	0.0	정철*	전라남도 여수시 화정면 모전길	
891	여수시	화정면	개도리	1553-3	도로	98.0	1553-3	도로	0.0	0.0	98.0	국정** 수	전라남도 여수시 화정면 모전길	폐쇄
892	여수시	화정면	개도리	1553-4	답	584.0	1553-4	답	424.0	0.0	160.0	정철*	전라남도 여수시 화정면 모전길	
893	여수시	화정면	개도리	1553-5	도로	71.0	1553-5	도로	0.0	0.0	71.0	한흥*		폐쇄
894	여수시	화정면	개도리	1554	대	222.0	1554	대	277.0	55.0	0.0	정말*	전라남도 여수시 화정면 모전길	
895	여수시	화정면	개도리	1555	전	634.0	1555	전	360.1	0.0	34.9	김몽*	전라남도여수시화정면모전길	
896							1555-4	전	239.0					
897	여수시	화정면	개도리	1555-1	도로	49.0	1555-1	도로	0.0	0.0	49.0	김몽*	전라남도여수시화정면모전길	폐쇄
898	여수시	화정면	개도리	1555-2	대	330.0	1555-2	대	213.4	0.0	116.6	정화* 외 1	전라북도정읍시 수성3로	
899	여수시	화정면	개도리	1555-	전	217.0	1555-	전	283.4	66.4	0.0	김몽*	전라남도 여수시 화정면 모전길	

				3			3							
900	여수시	화정면	개도리	1556	대	251.0	1556	대	224.0	0.0	27.0	정평*	전라남도 여수시 화정면 모전길	
901	여수시	화정면	개도리	1557	대	192.0	1557	대	218.9	26.9	0.0	정철*	전라남도 여수시 화정면 모전길	
902	여수시	화정면	개도리	1558	전	189.0	1558	전	84.9	0.0	104.1	정철*	전라남도 여수시 화정면 모전길	
903	여수시	화정면	개도리	1558- 1	도로	3.0	1558- 1	도로	0.0	0.0	3.0	정성*	전라남도여수시 쌍봉로	폐쇄
904	여수시	화정면	개도리	1559	대	278.0	1559	대	288.6	10.6	0.0	정철*	전라남도 여수시 화정면 모전길	
905	여수시	화정면	개도리	1560	대	157.0	1560	대	165.4	8.4	0.0	문정*	전라남도 여수시 화정면 모전길	
906	여수시	화정면	개도리	1560- 1	도로	15.0	1560- 1	도로	0.0	0.0	15.0	정화*	전라남도 여수시 화정면 모전길	폐쇄
907	여수시	화정면	개도리	1561	대	274.0	1561	대	262.4	0.0	11.6	하정*	전라남도 장흥군 관산읍 죽청1길	
908	여수시	화정면	개도리	1562	대	309.0	1562	대	209.8	0.0	35.8	정완*	인천광역시남동구 논현남로	
909							1562- 2	대	63.4					
910	여수시	화정면	개도리	1562- 1	도로	31.0	1562- 1	도로	0.0	0.0	31.0	전민*	경기도 화성시 봉담읍 동화길	폐쇄
911	여수시	화정면	개도리	1563- 1	도로	19.0	1563- 1	도로	0.0	0.0	19.0	국정** 수	전라남도 여수시 화정면 모전 길	폐쇄
912	여수시	화정면	개도리	1563- 2	도로	73.0	1563- 2	도로	73.0	0.0	0.0	정영*	전라남도 여수시 소라면 덕양로	
913	여수시	화정면	개도리	1563- 3	대	123.0	1563- 3	대	149.9	26.9	0.0	정형*	전라남도여수시 여서2로	
914	여수시	화정면	개도리	1563- 4	대	297.0	1563- 4	대	297.0	0.0	0.0	정영*	전라남도 여수시 소라면 덕양로	
915	여수시	화정면	개도리	1564- 1	전	658.0	1564- 1	전	639.5	0.0	18.5	황재*	전라남도여수시 여문1로	



916	여수시	화정면	개도리	1564- 2	전	149.0	1564- 2	전	149.0	0.0	0.0	정태*		
917	여수시	화정면	개도리	1565- 1	도로	36.0	1565- 1	도로	0.0	0.0	36.0	신현*		폐쇄
918	여수시	화정면	개도리	1565- 2	전	1,106. 0	1565- 2	전	1,017.4	0.0	88.6	황재*	전라남도여수시 여문1로	
919	여수시	화정면	개도리	1565- 3	전	185.0	1565- 3	전	185.0	0.0	0.0	황재*	전라남도여수시 여문1로	
920	여수시	화정면	개도리	1565- 4	대	182.0	1565- 4	대	170.6	0.0	11.4	정관*	전라남도 여수시 화정면 모전길	
921	여수시	화정면	개도리	1565- 5	대	286.0	1565- 5	대	286.0	0.0	0.0	정향*	전라남도여수시 문수북6길	
922	여수시	화정면	개도리	1566	대	317.0	1566	대	357.6	40.6	0.0	정승*	대전광역시동구 은어송로	
923	여수시	화정면	개도리	1567	도로	13.0	1567	도로	0.0	0.0	13.0	정철*	전라남도여수시화정면모전길	폐쇄
924	여수시	화정면	개도리	1567- 1	대	165.0	1567- 1	대	181.8	16.8	0.0	정철*	전라남도여수시화정면모전길	
925	여수시	화정면	개도리	1568	도로	12.0	1568	도로	0.0	0.0	12.0	김성*		폐쇄
926	여수시	화정면	개도리	1568- 1	대	256.0	1568- 1	대	256.0	0.0	0.0	김수* 외 1	경기도수원시권선구 효탐로	
927	여수시	화정면	개도리	1569	대	175.0	1569	대	301.8	126.8	0.0	정안*	전라남도 여수시 화정면 모전길	
928	여수시	화정면	개도리	1570	전	1,382. 0	1570	전	1,255.2	0.0	126.8	정안*	전라남도 여수시 화정면 모전길	
929	여수시	화정면	개도리	1571	전	1,589. 0	1571	전	1,589.0	0.0	0.0	정동*	전라남도여수시 봉산남6길	
930	여수시	화정면	개도리	1571- 1	도로	1,036. 0	1571- 1	도로	893.4	0.0	142.6	여수*	전라남도 여수시 시청로	
931	여수시	화정면	개도리	1571- 3	전	114.0	1571- 3	전	190.7	76.7	0.0	여수*	전라남도 여수시 시청로	
932	여수시	화정면	개도리	1571-	전	93.0	1571-	전	147.0	54.0	0.0	여수*	전라남도 여수시 시청로	

				4			4							
933	여수시	화정면	개도리	1571-5	전	258.0	1571-5	전	258.0	0.0	0.0	여수*	전라남도 여수시 시청로	
934	여수시	화정면	개도리	1573-2	전	125.0	1573-2	전	125.0	0.0	0.0	여수*	전라남도 여수시 시청로	
935	여수시	화정면	개도리	1574	임야	281.0	1574	임야	281.0	0.0	0.0	변정*	전라남도곡성군옥과면용두길	
936	여수시	화정면	개도리	1574-3	임야	51.0	1574-3	임야	51.0	0.0	0.0	변정*	전라남도곡성군옥과면용두길	
937	여수시	화정면	개도리	1577-2	전	10.0	1577-2	전	10.0	0.0	0.0	여수*	전라남도 여수시 시청로	
938	여수시	화정면	개도리	1584-1	묘지	2.0	1584-1	묘지	2.0	0.0	0.0	김유*	전라남도여수시 구봉길	
939	여수시	화정면	개도리	1586-1	답	145.0	1586-1	답	145.0	0.0	0.0	여수*	전라남도 여수시 시청로	
940	여수시	화정면	개도리	1587-1	답	19.0	1587-1	답	19.0	0.0	0.0	여수*	전라남도여수시 시청로	
941	여수시	화정면	개도리	1588	답	190.0	1588	답	59.9	0.0	3.8	여수*	전라남도여수시 시청로	
942							1588-4	답	126.3					
943	여수시	화정면	개도리	1588-1	도로	641.0	1588-1	도로	628.0	0.0	13.0	여수*	전라남도 여수시 시청로	
944	여수시	화정면	개도리	1589	답	291.0	1589	답	291.0	0.0	0.0	김남*	경기도수원시장안구 장안로41번길	
945	여수시	화정면	개도리	1590	답	498.0	1590	답	498.0	0.0	0.0	김영*	전라남도여수시 신월2길	
946	여수시	화정면	개도리	1590-5	답	50.0	1590-5	답	0.0	0.0	50.0	여수*	전라남도 여수시 시청로	폐쇄
947	여수시	화정면	개도리	1591	전	985.0	1591	전	985.0	0.0	0.0	김석*	전라남도여수시화정면모전길	
948	여수시	화정면	개도리	1591-1	도로	10.0	1591-1	도로	0.0	0.0	10.0	김화*	전라남도 여수시 화정면 개도리	폐쇄

949	여수시	화정면	개도리	1592	전	337.0	1592	전	262.5	0.0	74.5	김기*	서울특별시강서구 우장산로	
950	여수시	화정면	개도리	1593	대	175.0	1593	대	198.0	23.0	0.0	박내*	전라남도여수시돌산읍강남동로	
951	여수시	화정면	개도리	1593-1	도로	23.0	1593-1	도로	0.0	0.0	23.0	박내*	전라남도 여수시 돌산읍 강남동로	폐쇄
952	여수시	화정면	개도리	1594-1	전	102.0	1594-1	전	83.3	0.0	18.7	정관*	전라남도 여수시 화정면 모전길	
953	여수시	화정면	개도리	1594-2	전	672.0	1594-2	전	220.3	0.0	0.0	정쌍*	전라남도여수시화정면모전길	
954							1594-5	전	147.7					
955							1594-6	전	187.3					
956							1594-7	전	116.7					
957	여수시	화정면	개도리	1594-3	도로	14.0	1594-3	도로	0.0	0.0	14.0	정쌍*	전라남도여수시화정면모전길	폐쇄
958	여수시	화정면	개도리	1594-4	도로	8.0	1594-4	도로	0.0	0.0	8.0	정쌍*	전라남도여수시화정면모전길	폐쇄
959	여수시	화정면	개도리	1595	대	327.0	1595	대	263.9	0.0	63.1	정인*	전라남도여수시화정면개도화산1길	
960	여수시	화정면	개도리	1596	전	23.0	1596	전	0.0	0.0	23.0	김상*	전라남도여수시 구봉길	폐쇄
961	여수시	화정면	개도리	1597	대	169.0	1597	대	226.4	57.4	0.0	김석*	전라남도 여수시 화정면 모전길	
962	여수시	화정면	개도리	1598	전	215.0	1598	전	199.8	0.0	15.2	박인*	전라남도 여수시 화정면 모전길	
963	여수시	화정면	개도리	1599	대	347.0	1599	대	347.0	0.0	0.0	정노*	전라남도 여수시 화정면 모전길	
964	여수시	화정면	개도리	1600	전	1,623.0	1600	전	1,658.0	35.0	0.0	김혜*	부산광역시부산진구 당감로	
965	여수시	화정면	개도리	1601	전	236.0	1601	전	247.7	11.7	0.0	김영*	전라남도 여수시 화정면 모전길	

966	여수시	화정면	개도리	1601-1	전	228.0	1601-1	전	207.1	0.0	20.9	이성*	전라남도 여수시 화정면 모전길	
967	여수시	화정면	개도리	1601-2	전	1,638.0	1601-2	전	1,267.7	0.0	83.5	김주*	전라남도여수시 여서로	
968							1601-3	전	286.8					
969	여수시	화정면	개도리	1602	전	526.0	1602	전	658.9	132.9	0.0	김정*	전라남도 여수시 화정면 모전길	
970	여수시	화정면	개도리	1603	전	691.0	1603	전	433.9	0.0	257.1	김정*	전라남도 여수시 화정면 모전길	
971	여수시	화정면	개도리	1604	전	212.0	1604	전	51.3	0.0	160.7	하정*	전라남도 여수시 화정면 모전길	
972	여수시	화정면	개도리	1605	대	198.0	1605	대	249.0	51.0	0.0	정명*	전라남도 여수시 화정면 모전길	
973	여수시	화정면	개도리	1606-1	전	398.0	1606-1	전	412.4	14.4	0.0	김영*	전라남도 여수시 화정면 모전길	
974	여수시	화정면	개도리	1606-2	전	1,289.0	1606-2	전	1,524.1	235.1	0.0	김영*	전라남도 여수시 화정면 모전길	
975	여수시	화정면	개도리	1606-3	전	713.0	1606-3	전	383.0	0.0	330.0	김영*	전라남도 여수시 화정면 모전길	
976	여수시	화정면	개도리	1607	전	1,911.0	1607	전	1,743.0	0.0	168.0	정형*	전라남도여수시 여서2로	
977	여수시	화정면	개도리	1610	대	12.0	1610	대	0.0	0.0	12.0	정욱*	전라남도여수시 구봉길	폐쇄
978	여수시	화정면	개도리	1610-1	도로	264.0	1610-1	도로	262.9	0.0	1.1	여수*	전라남도 여수시 시청로	
979	여수시	화정면	개도리	1610-5	대	92.0	1610-5	대	92.0	0.0	0.0	여수*	전라남도 여수시 시청로	
980	여수시	화정면	개도리	1611-1	전	324.0	1611-1	전	324.0	0.0	0.0	김혜* 외 1	부산광역시부산진구 당감로	
981	여수시	화정면	개도리	1611-5	도로	10.0	1611-5	도로	10.0	0.0	0.0	여수*	전라남도 여수시 시청로	

982	여수시	화정면	개도리	1611-6	도로	81.0	1611-6	도로	73.6	0.0	7.4	정옥*	전라남도여수시 구봉길	
983	여수시	화정면	개도리	1611-8	대	142.0	1611-8	대	142.0	0.0	0.0	여수*	전라남도 여수시 시청로	
984	여수시	화정면	개도리	1611-9	전	128.0	1611-9	전	128.0	0.0	0.0	여수*	전라남도 여수시 시청로	
985	여수시	화정면	개도리	1611-10	전	26.0	1611-10	전	26.0	0.0	0.0	여수*	전라남도 여수시 시청로	
986	여수시	화정면	개도리	1611-11	전	1,352.0	1611-11	전	1,352.0	0.0	0.0	강동*	전라남도 순천시 해룡면 신대로	
987	여수시	화정면	개도리	1634-1	전	1,142.0	1634-1	전	1,175.5	33.5	0.0	김종*	전라남도 여수시 화정면 호령길	
988	여수시	화정면	개도리	1634-2	대	986.0	1634-2	대	1,008.9	22.9	0.0	재단법인대한예수교장로회여수회유지재단	전라남도여수시 미평남5길	
989	여수시	화정면	개도리	1634-3	전	676.0	1634-3	전	738.9	62.9	0.0	위계*	전라남도여수시 봉산남4길	
990	여수시	화정면	개도리	1635	전	889.0	1635	전	810.1	0.0	78.9	황미*	전라남도여수시 무선4길	
991	여수시	화정면	개도리	1637-1	전	1,637.0	1637-1	전	1,658.4	21.4	0.0	조현*	전라남도 여수시 화정면 호령길	
992	여수시	화정면	개도리	1637-2	대	126.0	1637-2	대	182.8	56.8	0.0	김홍*	서울특별시관악구 조원로13길	
993	여수시	화정면	개도리	1637-3	대	222.0	1637-3	대	238.4	16.4	0.0	김양*	전라남도여수시 무선로	
994	여수시	화정면	개도리	1637-4	대	96.0	1637-4	대	119.3	23.3	0.0	김성*	경기도안성시미양면제2공단1길	
995	여수시	화정면	개도리	1637-5	전	330.0	1637-5	전	330.0	0.0	0.0	김상*	전라남도여수시돌산읍강남동로	
996	여수시	화정면	개도리	1638	대	450.0	1638	대	308.9	0.0	141.1	이병*	전라남도 여수시 화정면 호령길	
997	여수시	화정면	개도리	1639	대	397.0	1639	대	374.9	0.0	22.1	배동*	전라남도여수시화정면호령길	

998	여수시	화정면	개도리	1640	전	767.0	1640	전	767.0	0.0	0.0	김창*	광주광역시북구 북문대로98번길	
999	여수시	화정면	개도리	1640- 1	도로	774.0	1640- 1	도로	1,861.8	1,087.8	0.0	여수*	전라남도 여수시 시청로	
1000	여수시	화정면	개도리	1640- 2	전	129.0	1640- 2	전	93.6	0.0	35.4	여수*	전라남도 여수시 시청로	
1001	여수시	화정면	개도리	1640- 3	전	196.0	1640- 3	전	196.0	0.0	0.0	김창*	광주광역시북구 북문대로98번길	
1002	여수시	화정면	개도리	1640- 4	전	545.0	1640- 4	전	0.0	0.0	545.0	여수*	전라남도 여수시 시청로	폐쇄
1003	여수시	화정면	개도리	1640- 6	전	1,096. 0	1640- 6	전	1,096.0	0.0	0.0	김한* 외 1	전라남도여수시 양지1길	
1004	여수시	화정면	개도리	1640- 7	대	500.0	1640- 7	대	513.3	13.3	0.0	김영*	전라남도여수시화정면호령길	
1005	여수시	화정면	개도리	1640- 8	전	199.0	1640- 8	전	199.0	0.0	0.0	김형*	전라남도여수시화정면호령길	
1006	여수시	화정면	개도리	1640- 9	전	442.0	1640- 9	전	442.0	0.0	0.0	김영*	전라남도여수시화정면호령길	
1007	여수시	화정면	개도리	1646- 1	임야	1,058. 0	1646- 1	임야	999.7	0.0	58.3	김성* 외 3	전라남도여수시화정면호령길	
1008	여수시	화정면	개도리	1646- 14	임야	46.0	1646- 14	임야	46.0	0.0	0.0	김성* 외 3	전라남도여수시화정면호령길	
1009	여수시	화정면	개도리	1647	전	189.0	1647	전	189.0	0.0	0.0	김웅*	전라남도여수시화정면호령길	
1010	여수시	화정면	개도리	1647- 1	도로	117.0	1647- 1	도로	0.0	0.0	117.0	여수*	전라남도 여수시 시청로	폐쇄
1011	여수시	화정면	개도리	1647- 2	전	61.0	1647- 2	전	137.4	76.4	0.0	여수*	전라남도 여수시 시청로	
1012	여수시	화정면	개도리	1648- 1	대	263.0	1648- 1	대	280.9	17.9	0.0	김정*	전라남도여수시화정면호령길	
1013	여수시	화정면	개도리	1648- 2	전	723.0	1648- 2	전	713.3	0.0	9.7	배동*	전라남도여수시화정면호령길	

1014	여수시	화정면	개도리	1648- 3	전	317.0	1648- 3	전	317.0	0.0	0.0	배동*	전라남도여수시화정면호령길	
1015	여수시	화정면	개도리	1648- 4	대	258.0	1648- 4	대	258.0	0.0	0.0	한정*	전라남도여수시화정면호령길	
1016	여수시	화정면	개도리	1648- 5	대	31.0	1648- 5	대	0.0	0.0	31.0	김봉*	전라남도 여수시 화정면 모전길	폐쇄
1017	여수시	화정면	개도리	1648- 6	전	4.0	1648- 6	전	0.0	0.0	4.0	김봉*	전라남도 여수시 화정면 모전길	폐쇄
1018	여수시	화정면	개도리	1649	전	1,699. 0	1649	전	1,629.0	0.0	70.0	김웅*	전라남도 여수시 화정면 호령길	
1019	여수시	화정면	개도리	1649- 1	대	301.0	1649- 1	대	325.4	24.4	0.0	김형*	전라남도 여수시 화정면 호령길	
1020	여수시	화정면	개도리	1649- 2	전	334.0	1649- 2	전	334.0	0.0	0.0	김웅*	전라남도 여수시 화정면 호령길	
1021	여수시	화정면	개도리	1650	대	251.0	1650	대	301.9	50.9	0.0	김웅*	전라남도 여수시 화정면 호령길	
1022	여수시	화정면	개도리	1651	잡종지	536.0	1651	잡종지	536.0	0.0	0.0	호**새 마을회	전라남도 여수시 화정면 호령길	
1023	여수시	화정면	개도리	1652	전	195.0	1652	전	195.0	0.0	0.0	호**새 마을회	전라남도 여수시 화정면 호령길	
1024	여수시	화정면	개도리	1653	대	211.0	1653	대	259.1	48.1	0.0	김종*	전라남도 여수시 화정면 호령길	
1025	여수시	화정면	개도리	1653- 1	답	536.0	1653- 1	답	536.0	0.0	0.0	김종*	전라남도 여수시 화정면 호령길	
1026	여수시	화정면	개도리	1654	답	283.0	1654	답	184.8	0.0	98.2	김종*	전라남도 여수시 화정면 호령길	
1027	여수시	화정면	개도리	1654- 1	답	560.0	1654- 1	답	560.0	0.0	0.0	이옥*	전라남도 여수시 화정면 호령길	
1028	여수시	화정면	개도리	1655- 1	전	137.0	1655- 1	전	137.0	0.0	0.0	윤연*	서울특별시강북구 삼양로43길	
1029	여수시	화정면	개도리	1655- 2	대	416.0	1655- 2	대	400.2	0.0	15.8	김종*	전라남도 여수시 화정면 호령길	
1030	여수시	화정면	개도리	1655-	대	238.0	1655-	대	282.2	44.2	0.0	임정*	전라남도 여수시 화정면 호령길	

				3			3							
1031	여수시	화정면	개도리	1655-4	대	388.0	1655-4	대	392.6	4.6	0.0	김이*	광주광역시북구 첨단연신로	
1032	여수시	화정면	개도리	1655-5	전	350.0	1655-5	전	319.5	0.0	30.5	김이*	광주광역시북구 첨단연신로	
1033	여수시	화정면	개도리	1655-6	전	100.0	1655-6	전	100.0	0.0	0.0	김이*	광주광역시북구 첨단연신로	
1034	여수시	화정면	개도리	1656	대	384.0	1656	대	415.0	31.0	0.0	김성*	광주광역시북구 첨단연신로	
1035	여수시	화정면	개도리	1657	전	311.0	1657	전	238.5	0.0	72.5	김성*	광주광역시북구 첨단연신로	
1036	여수시	화정면	개도리	1658-1	대	271.0	1658-1	대	366.4	95.4	0.0	김국*	부산광역시부산진구 가야대로454번길	
1037	여수시	화정면	개도리	1658-2	전	450.0	1658-2	전	276.2	0.0	58.4	윤우*	전라남도여수시 봉산남3길	
1038							1658-6	전	115.4					
1039	여수시	화정면	개도리	1658-3	대	235.0	1658-3	대	218.6	0.0	16.4	김양*	전라남도여수시 무선로	
1040	여수시	화정면	개도리	1658-4	대	270.0	1658-4	대	270.0	0.0	0.0	조현*	전라남도여수시화정면호령길	
1041	여수시	화정면	개도리	1658-5	전	110.0	1658-5	전	110.0	0.0	0.0	김순*	서울특별시성동구금호로	
1042	여수시	화정면	개도리	1659	대	390.0	1659	대	380.5	0.0	9.5	김순*	서울특별시성동구금호로	
1043	여수시	화정면	개도리	1660	대	327.0	1660	대	327.0	0.0	0.0	김희*	전라남도여수시 여문1로	
1044	여수시	화정면	개도리	1661	대	212.0	1661	대	274.4	62.4	0.0	김용*	경기도안산시상록구 해양1로	
1045	여수시	화정면	개도리	1662	대	317.0	1662	대	317.0	0.0	0.0	이옥*	전라남도여수시화정면호령길	
1046	여수시	화정면	개도리	1663	전	2,056.0	1663	전	1,821.6	0.0	234.4	김순*	서울특별시 성동구 금호로	



1047	여수시	화정면	개도리	1664- 1	전	1,144. 0	1664- 1	전	1,011.9	0.0	132.1	김은*	전라남도여수시 양지1길	
1048	여수시	화정면	개도리	1664- 2	대	172.0	1664- 2	대	66.0	0.0	106.0	호**새 마을회	전라남도여수시화정면호령길	
1049	여수시	화정면	개도리	1664- 3	대	109.0	1664- 3	대	177.7	68.7	0.0	호**새 마을회	전라남도여수시화정면호령길	
1050	여수시	화정면	개도리	1665	전	4,298. 0	1665	전	4,219.5	0.0	78.5	이정*	전라남도보성군별교읍녹색로	
1051	여수시	화정면	개도리	1665- 1	전	1,633. 0	1665- 1	전	1,567.5	0.0	65.5	이석*	전라남도여수시화정면호령길	
1052	여수시	화정면	개도리	1665- 2	전	369.0	1665- 2	전	355.0	0.0	14.0	박본*	전라남도여수시화정면호령길	
1053	여수시	화정면	개도리	1665- 3	전	239.0	1665- 3	전	238.1	0.0	0.9	이석*	전라남도여수시화정면호령길	
1054	여수시	화정면	개도리	1667	대	261.0	1667	대	219.3	0.0	41.7	이경*	전라남도보성군별교읍녹색로	
1055	여수시	화정면	개도리	1668- 1	답	1,854. 0	1668- 1	답	1,736.6	0.0	117.4	김희*	전라남도여수시 여문1로	
1056	여수시	화정면	개도리	1668- 2	대	347.0	1668- 2	대	347.0	0.0	0.0	조외*	광주광역시남구 용대로	
1057	여수시	화정면	개도리	1669	전	674.0	1669	전	459.2	0.0	105.0	윤연*	서울특별시강북구 삼양로43길	
1058							1669- 1	전	109.8					
1059	여수시	화정면	개도리	1670	대	393.0	1670	대	478.2	85.2	0.0	김경*	전라남도여수시 여문2로	
1060	여수시	화정면	개도리	1671	전	20.0	1671	전	0.0	0.0	20.0	김성*	광주광역시북구 첨단연신로	폐쇄
1061	여수시	화정면	개도리	1672	대	222.0	1672	대	294.8	72.8	0.0	김금*	전라남도목포시 영산로75번길	
1062	여수시	화정면	개도리	1673	대	576.0	1673	대	376.4	0.0	199.6	김종*	전라남도여수시화정면호령길	
1063	여수시	화정면	개도리	1673-	전	257.0	1673-	전	247.9	0.0	9.1	김득*	경기도화성시우정읍기아자동차로	

				1			1							
1064	여수시	화정면	개도리	1674	답	1,035. 0	1674	답	714.2	0.0	320.8	김종*	전라남도 여수시 화정면 호령길	
1065	여수시	화정면	개도리	1674- 1	도로	629.0	1674- 1	도로	716.8	87.8	0.0	국(*** **)		
1066	여수시	화정면	개도리	1675	전	228.0	1675	전	494.1	266.1	0.0	김종*	전라남도여수시화정면호령길	
1067	여수시	화정면	개도리	1676	임야	1,408. 0	1676	임야	1,408.0	0.0	0.0	김종*	전라남도여수시화정면호령길	
1068	여수시	화정면	개도리	1677- 1	전	1,369. 0	1677- 1	전	1,279.0	0.0	90.0	김희*	전라남도여수시 여문1로	
1069	여수시	화정면	개도리	1677- 2	대	185.0	1677- 2	대	227.1	42.1	0.0	김상*	전라남도 여수시 화정면 호령길	
1070	여수시	화정면	개도리	1678	전	79.0	1678	전	79.0	0.0	0.0	윤우*	전라남도여수시 봉산남3길	
1071	여수시	화정면	개도리	1715	도로	1,003. 0	1715	도로	1,660.8	657.8	0.0	국(*** **)		
1072	여수시	화정면	개도리	1716	구거	480.0	1716	구거	98.6	0.0	313.8	국(*** **)		
1073							1716- 2	구거	67.6					
1074	여수시	화정면	개도리	1718	도로	93.0	1718	도로	41.8	0.0	51.2	국(*** **)		
1075	여수시	화정면	개도리	1719	도로	99.0	1719	도로	68.8	0.0	30.2	국(*** **)		
1076	여수시	화정면	개도리	1722	도로	53.0	1722	도로	49.7	0.0	3.3	국(*** **)		
1077	여수시	화정면	개도리	1723	도로	169.0	1723	도로	169.8	0.8	0.0	국(*** **)		
1078	여수시	화정면	개도리	1727	도로	377.0	1727	도로	527.2	150.2	0.0	국(*** **)		
1079	여수시	화정면	개도리	1728	도로	149.0	1728	도로	243.4	94.4	0.0	국(*** **)		

1080	여수시	화정면	개도리	1729	도로	1,243.0	1729	도로	1,029.0	0.0	25.3	국(*** **)		
1081							1729-2	도로	188.7					
1082	여수시	화정면	개도리	1730	도로	572.0	1730	도로	613.7	41.7	0.0	국(*** **)		
1083	여수시	화정면	개도리	1731	구거	475.0	1731	구거	363.0	0.0	112.0	국(*** **)		
1084	여수시	화정면	개도리	1732	도로	1,531.0	1732	도로	1,039.8	0.0	491.2	국(*** **)		
1085	여수시	화정면	개도리	1737	도로	374.0	1737	도로	557.5	183.5	0.0	국(*** **)		
1086	여수시	화정면	개도리	1738	도로	238.0	1738	도로	238.0	0.0	0.0	국(*** **)		
1087	여수시	화정면	개도리	1739	도로	390.0	1739	도로	292.5	0.0	97.5	국(*** **)		
1088	여수시	화정면	개도리	1752	도로	194.0	1752	도로	277.6	83.6	0.0	국(*** **)		
1089	여수시	화정면	개도리	1753	도로	1,869.0	1753	도로	3,364.2	1,495.2	0.0	국(*** **)		
1090	여수시	화정면	개도리	1753-3	도로	97.0	1753-3	도로	0.0	0.0	97.0	국(*** **)		폐쇄
1091	여수시	화정면	개도리	1753-5	도로	90.0	1753-5	도로	151.0	61.0	0.0	국(*** **)		
1092	여수시	화정면	개도리	1754	도로	43.0	1754	도로	62.0	19.0	0.0	국(*** **)		
1093	여수시	화정면	개도리	1755	도로	2,062.0	1755	도로	2,673.6	611.6	0.0	국(*** **)		
1094	여수시	화정면	개도리	1756	도로	3,031.0	1756	도로	3,425.5	394.5	0.0	국(*** **)		
1095	여수시	화정면	개도리	1757	도로	33.0	1757	도로	0.0	0.0	33.0	국(*** **)		폐쇄
1096	여수시	화정면	개도리	1758	도로	20.0	1758	도로	0.0	0.0	20.0	국(*** **)		폐쇄

												**) )		
1097	여수시	화정면	개도리	1759	도로	33.0	1759	도로	0.0	0.0	33.0	국(*** **)		폐쇄
1098	여수시	화정면	개도리	1760	도로	13.0	1760	도로	0.0	0.0	13.0	국(*** **)		폐쇄
1099	여수시	화정면	개도리	1761	구거	4,737. 0	1761	구거	3,259.2	165.4	0.0	국(*** **)		
1100							1761- 3	구거	157.1					
1101							1761- 4	구거	1,062.5					
1102							1761- 5	구거	423.6					
1103	여수시	화정면	개도리	1765	도로	385.0	1765	도로	563.5	178.5	0.0	국(*** **)		
1104	여수시	화정면	개도리	1768	도로	202.0	1768	도로	327.4	125.4	0.0	국(*** **)		
1105	여수시	화정면	개도리	1769	구거	1,853. 0	1769	구거	1,386.1	0.0	243.1	국(*** **)		
1106							1769- 4	구거	223.8					
1107	여수시	화정면	개도리	1775	구거	376.0	1775	구거	346.1	0.0	29.9	국(*** **)		
1108	여수시	화정면	개도리	1783	도로	146.0	1783	도로	71.0	0.0	75.0	국(*** **)		
1109	여수시	화정면	개도리	1784	도로	1,443. 0	1784	도로	1,422.8	0.0	20.2	국(*** **)		
1110	여수시	화정면	개도리	1791	구거	1,939. 0	1791	구거	1,092.8	68.9	0.0	국(*** **)		
1111							1791- 2	구거	915.1					
1112	여수시	화정면	개도리	1804	도로	2,575. 0	1804	도로	4,002.8	1,427.8	0.0	국(*** **)		

1113	여수시	화정면	개도리	1804-4	도로	709.0	1804-4	도로	197.9	0.0	511.1			
1114	여수시	화정면	개도리	1805	도로	1,220.0	1805	도로	1,754.7	763.1	0.0	국(*** **)		
1115							1805-1	도로	162.8					
1116							1805-2	도로	65.6					
1117	여수시	화정면	개도리	1854	잡종지	308.0	1854	잡종지	180.0	0.0	128.0	여수*	전라남도 여수시 시청로	
1118	여수시	화정면	개도리	1859	도로	804.0	1859	도로	770.6	0.0	33.4	국(*** ****)		
1119	여수시	화정면	개도리	1860	전	26.0	1860	전	35.3	9.3	0.0	여수*	전라남도여수시 시청로	
1120	여수시	화정면	개도리	1860-1	전	12.0	1860-1	전	12.0	0.0	0.0	여수*	전라남도여수시 시청로	
1121	여수시	화정면	개도리	1860-2	전	265.0	1860-2	전	253.0	0.0	12.0	여수*	전라남도여수시 시청로	
1122	여수시	화정면	개도리	1860-3	전	285.0	1860-3	전	105.8	0.0	179.2	여수*	전라남도여수시 시청로	
1123	여수시	화정면	개도리	1860-4	전	17.0	1860-4	전	0.0	0.0	17.0	여수*	전라남도여수시 시청로	폐쇄
1124	여수시	화정면	개도리	1860-5	전	603.0	1860-5	전	338.5	1.8	0.0	여수*	전라남도여수시 시청로	
1125							1860-28	전	266.3					
1126	여수시	화정면	개도리	1860-6	전	62.0	1860-6	전	62.0	0.0	0.0	여수*	전라남도여수시 시청로	
1127	여수시	화정면	개도리	1860-7	전	137.0	1860-7	전	137.0	0.0	0.0	여수*	전라남도여수시 시청로	
1128	여수시	화정면	개도리	1860-8	전	73.0	1860-8	전	71.2	0.0	1.8	여수*	전라남도여수시 시청로	
1129	여수시	화정면	개도리	1860-	전	211.0	1860-	전	259.6	48.6	0.0	여수*	전라남도여수시 시청로	

				9			9							
1130	여수시	화정면	개도리	1860-10	전	43.0	1860-10	전	0.0	0.0	43.0	여수*	전라남도여수시 시청로	폐쇄
1131	여수시	화정면	개도리	1860-11	전	31.0	1860-11	전	0.0	0.0	31.0	여수*	전라남도여수시 시청로	폐쇄
1132	여수시	화정면	개도리	1860-12	전	2.0	1860-12	전	0.0	0.0	2.0	여수*	전라남도여수시 시청로	폐쇄
1133	여수시	화정면	개도리	1860-13	전	102.0	1860-13	도로	565.1	463.1	0.0	여수*	전라남도여수시 시청로	
1134	여수시	화정면	개도리	1860-14	전	248.0	1860-14	전	145.6	0.0	102.4	여수*	전라남도여수시 시청로	
1135	여수시	화정면	개도리	1860-15	전	56.0	1860-15	전	100.5	44.5	0.0	여수*	전라남도여수시 시청로	
1136	여수시	화정면	개도리	1860-16	전	43.0	1860-16	전	57.6	14.6	0.0	여수*	전라남도여수시 시청로	
1137	여수시	화정면	개도리	1860-17	전	90.0	1860-17	전	117.7	27.7	0.0	여수*	전라남도여수시 시청로	
1138	여수시	화정면	개도리	1860-18	전	429.0	1860-18	전	459.6	30.6	0.0	여수*	전라남도여수시 시청로	
1139	여수시	화정면	개도리	1860-19	전	262.0	1860-19	전	269.4	7.4	0.0	여수*	전라남도여수시 시청로	
1140	여수시	화정면	개도리	1860-20	전	127.0	1860-20	도로	167.2	40.2	0.0	여수*	전라남도여수시 시청로	
1141	여수시	화정면	개도리	1860-21	전	180.0	1860-21	전	196.8	16.8	0.0	여수*	전라남도여수시 시청로	
1142	여수시	화정면	개도리	1860-22	전	82.0	1860-22	전	97.8	15.8	0.0	여수*	전라남도여수시 시청로	
1143	여수시	화정면	개도리	1860-23	전	65.0	1860-23	도로	448.5	383.5	0.0	여수*	전라남도여수시 시청로	
1144	여수시	화정면	개도리	1860-24	전	183.0	1860-24	전	212.1	29.1	0.0	여수*	전라남도여수시 시청로	
1145	여수시	화정면	개도리	1860-25	전	29.0	1860-25	전	49.1	20.1	0.0	여수*	전라남도여수시 시청로	

1146	여수시	화정면	개도리	1860-26	전	4.0	1860-26	전	4.0	0.0	0.0	여수*	전라남도여수시 시청로	
1147	여수시	화정면	개도리	1860-27	전	23.0	1860-27	전	47.2	24.2	0.0	여수*	전라남도여수시 시청로	
1148	여수시	화정면	개도리	1862	도로	886.0	1862	도로	613.1	0.0	272.9	국(*** ****)		
1149	여수시	화정면	개도리	1863	잡종지	484.0	1863	잡종지	906.4	422.4	0.0	여수*	전라남도여수시 시청로	
1150	여수시	화정면	개도리	1864-1	임야	584.0	1864-1	임야	402.5	0.0	80.1	국(*** **)		
1151							1864-12	임야	67.1					
1152							1864-13	임야	34.3					
1153	여수시	화정면	개도리	1864-2	잡종지	203.0	1864-2	잡종지	116.0	49.0	0.0	국(*** **)		
1154							1864-14	잡종지	136.0					
1155	여수시	화정면	개도리	1864-3	대	406.0	1864-3	대	338.7	0.0	0.0	김도* 외 1	전라남도여수시 화정면개도별촌길	
1156							1864-15	대	67.3					
1157	여수시	화정면	개도리	1864-4	잡종지	131.0	1864-4	잡종지	228.1	97.1	0.0	손경*	전라남도여수시 화정면백야로	
1158	여수시	화정면	개도리	1864-5	대	246.0	1864-5	대	236.4	0.0	9.6	손경* 외 1	전라남도여수시 화정면백야로	
1159	여수시	화정면	개도리	1864-6	잡종지	2,715.0	1864-6	잡종지	2,669.8	0.0	45.2	국(*** **)		
1160	여수시	화정면	개도리	1864-7	도로	745.0	1864-7	도로	685.0	0.0	60.0	국(*** **)		
1161	여수시	화정면	개도리	1864-8	제방	479.0	1864-8	제방	467.5	0.0	11.5	국(*** **)		
1162	여수시	화정면	개도리	산119	임야	6,914.	137-7	임야	5,212.4	0.0	262.7	장행*	전라남도 여수시 허문정1길	

1163						0	137-8	임야	1,438.9					
1164	여수시	화정면	개도리	산119-2	도로	1,488.0	137-9	도로	669.7	0.0	605.9	국(*** **)		
1165							137-10	도로	212.4					
1166	여수시	화정면	개도리	산119-3	도로	1,145.0	137-11	도로	672.7	0.0	472.3	여수*	전라남도여수시 시청로	
1167	여수시	화정면	개도리	산120-4	임야	694.0	137-12	임야	508.0	0.0	186.0	윤학* 외 1	서울특별시양천구목동중앙남로16다길	
1168	여수시	화정면	개도리	산557	임야	2,380.0	700-8	임야	2,111.3	0.0	268.7	김연*	전라남도 여수시 화정면 개도화산2길	
1169	여수시	화정면	개도리	산559-2	임야	1,446.0	700-9	임야	1,373.8	0.0	72.2	김연*	전라남도여수시화정면개도별촌길	
1170	여수시	화정면	개도리	산560	임야	893.0	714-14	임야	495.8	0.0	397.2	**어업 조합	전라남도 여수시 화정면 개도리	
1171	여수시	화정면	개도리	산584	임야	2,083.0	716-1	임야	1,439.1	0.0	643.9	이경*	전라남도여수시 군자3길	
1172	여수시	화정면	개도리	산585	임야	397.0	716-2	임야	397.0	0.0	0.0	정미*	전라남도여수시 박람회길	
1173	여수시	화정면	개도리	산586	임야	1,587.0	716-3	임야	1,099.4	0.0	487.6	김희*	전라남도순천시 죽림2길	
1174	여수시	화정면	개도리	산587	임야	893.0	716-4	임야	666.3	0.0	226.7	윤경*	전라남도여수시화정면개도별촌길	
1175	여수시	화정면	개도리	산588	임야	4,175.0	716-5	임야	4,121.7	0.0	53.3	심영*	서울특별시서초구 남부순환로	
1176	여수시	화정면	개도리	산588-2	임야	110.0	716-6	임야	110.0	0.0	0.0	정용*	전라남도 여수시 화정면 개도화산1길	
1177	여수시	화정면	개도리	산588-4	도로	610.0	716-7	도로	346.0	0.0	264.0	여수*	전라남도여수시 시청로	
1178	여수시	화정면	개도리	산589	임야	1,587.0	716-8	임야	1,098.7	0.0	488.3	정홍*	서울특별시성북구 정릉로17길	



1179	여수시	화정면	개도리	산590-1	임야	4,081.0	739-3	임야	3,338.1	0.0	181.5	최영* 외 2	서울특별시은평구 통일로	
1180							739-4	임야	328.0					
1181							739-5	임야	233.4					
1182	여수시	화정면	개도리	산590-5	도로	1,234.0	739-6	도로	1,054.4	0.0	179.6	문채* 외 1	광주광역시서구 염화로45번길	
1183	여수시	화정면	개도리	산590-6	도로	735.0	739-7	도로	847.0	112.0	0.0	문채* 외 2	광주광역시서구 염화로45번길	

## 조 정 금 조 서

지 구 명: 화정개도지구

토지소재지: 전라남도 여수시 화정면 개도리

번호	종전토지			확정된 토지			㎡당 가 격	지분	조정내역				소유자		지급·징수		비고
	지번	지목	면적 (㎡)	지번	지목	면적 (㎡)			증		감		소재지	성명	일자	확인	
									면적 (㎡)	금액 (원)	면적 (㎡)	금액 (원)					
합계	1,124		557,502.0	1,053		550,160.0			28,066.4	136,910,920	36,346.1	154,763,500	427명				폐쇄 130
1	585	도로	7.0	585	도로	0.0	5,440	1	0.0	0	7.0	38,080	전라남도여수시 소호7길	강귀*		미처리	폐쇄
2	585-1	전	1,854.0	585-1	전	1,780.6	8,290	1	0.0	0	73.4	608,480					
3	585-2	대	519.0	585-2	대	632.8	15,900	1	113.8	1,809,420	0.0	0					
4	587	대	99.0	587	대	90.8	15,100	1	0.0	0	8.2	123,820					

5	588-1	대	96.0	588-1	대	105.0	18,800	1	9.0	169,200	0.0	0					
6	590	도로	36.0	590	도로	0.0	6,930	1	0.0	0	36.0	249,480					
7	590-1	대	182.0	590-1	대	84.9	19,700	1	0.0	0	97.1	1,912,870					
8	525-4	도로	26.0	525-4	도로	0.0	6,930	1	0.0	0	26.0	180,180		강대*		미처리	폐쇄
9	601	도로	10.0	601	도로	0.0	5,440	1	0.0	0	10.0	54,400					폐쇄
10	1400	대	278.0	1400	대	241.4	9,910	1	0.0	0	36.6	362,700	전라남도여수시 여문2로	강명*		미처리	
11	880	대	407.0	880	대	417.1	9,110	1	10.1	92,010	0.0	0	전라남도여수시 화정면여석안길	강문*		미처리	
12	833	전	3,884.0	833	전	3,509.3	4,060	1	0.0	0	37.5	152,250					
13				833-1	전	337.2		1									
14	578	대	393.0	578	대	358.4	15,100	1	0.0	0	34.6	522,460	전라남도 여수시 화정면 개도화산1길	강문*		미처리	
15	599-2	도로	10.0	599-2	도로	0.0	6,930	1	0.0	0	10.0	69,300	전라남도 여수시 화정면 개도화산2길	강민*		미처리	폐쇄
16	599-3	도로	46.0	599-3	도로	0.0	2,700	1	0.0	0	46.0	124,200					폐쇄
17	599-4	도로	36.0	599-4	도로	0.0	6,930	1	0.0	0	36.0	249,480					폐쇄

18	575	전	1,256.0	575	전	1,040.0	8,290	1	0.0	0	216.0	1,790,640	전라남도여수시 구봉1길	강석*		미처리	
19	577	대	268.0	577	대	384.3	15,100	1	116.3	1,756,130	0.0	0					
20	1086	도로	109.0	1086	도로	0.0	2,700	1	0.0	0	109.0	294,300	전라남도 여수시 화정면 개도화산2길	강영*		미처리	폐쇄
21	1079-1	도로	16.0	1079-1	도로	0.0	5,440	1	0.0	0	16.0	87,040	전라남도 여수시 화정면 개도화산2길	강영*		미처리	폐쇄
22	575-1	대	56.0	575-1	대	142.6	15,100	1	86.6	1,307,660	0.0	0	전라남도여수시 구봉1길	강영*		미처리	
23	518-2	대	317.0	518-2	대	293.2	18,700	1	0.0	0	23.8	445,060	전라남도여수시 화정면개도화산2 길	강종*		미처리	
24	843	전	820.0	843	전	858.1	3,240	1	38.1	123,440	0.0	0	전라남도 여수시 화정면 여석안길	강창*		미처리	
25	574	대	681.0	574	대	635.7	19,500	1	0.0	0	45.3	883,350	전라남도여수시 충민공원길	강창*		미처리	
26	574-1	대	450.0	574-1	대	445.3	15,100	1	0.0	0	4.7	70,970					
27	220-3	전	175.0	220-3	전	210.6	2,880	1	35.6	102,520	0.0	0	전라남도 여수시 화정면 신흥길	강채*		미처리	
28	512	전	724.0	512	전	951.6	8,690	1/3	227.6	659,280	0.0	0	경상남도진주시 서장대로407번길	강현*		미처리	공유
29	512-6	전	284.0	512-6	전	0.0	8,290	1/3	0.0	0	284.0	784,780					공유 폐쇄
30	539	대	258.0	539	대	229.8	18,700	1	0.0	0	28.2	527,340	전라남도여수시 구봉길	강흥*		미처리	

31	517-1	도로	33.0	517-1	도로	0.0	544	1	0.0	0	33.0	17,950		개도*	미처리	폐쇄
32	517	임야	215.0	517	임야	172.4	2,720	1	0.0	0	42.6	115,870				
33	595-1	도로	26.0	595-1	도로	0.0	6,930	1	0.0	0	26.0	180,180				폐쇄
34	1087	임야	66.0	1087	임야	48.2	1,680	1	0.0	0	17.8	29,900				
35	1422	임야	152.0	1422	임야	121.0	9,910	1	0.0	0	31.0	307,210				
36	1420-1 <sub>1</sub>	대	509.0	1420-1 <sub>1</sub>	대	432.7	10,100	1	0.0	0	76.3	770,630	전라남도여수시 화정면여석길	개도* *석새 마을 회	미처리	
37	1420-1 <sub>5</sub>	임야	652.0	1420-1 <sub>5</sub>	임야	277.5	9,030	1	0.0	0	205.3	1,853,850				
38				1420-1 <sub>6</sub>	임야	169.2		1								
39	1099	대	324.0	1099	대	300.4	15,100	1	0.0	0	23.6	356,360	부산광역시영도 구 다복솔길	경산 원*	미처리	
40	1086-2	대	231.0	1086-2	대	240.3	15,100	1	9.3	140,430	0.0	0	전라남도 여수시 화정면 개도화산3길	고화*	미처리	
41	64-1	대	225.0	64-1	대	101.1	2,680	1	0.0	0	123.9	332,050		국(** ***)	미처리	
42	136-2	대	188.0	136-2	대	147.2	2,680	1	0.0	0	40.8	109,340				
43	504-2	잡종 지	190.0	504-2	잡종 지	169.4	19,100	1	0.0	0	20.6	393,460				

44	504-9	잡종지	165.0	504-9	잡종지	125.0	20,100	1	0.0	0	40.0	804,000				
45	1420-9	잡종지	245.0	1420-9	잡종지	213.3	9,480	1	0.0	0	31.7	300,510				
46	1536-1	잡종지	4,644.0	1536-1	잡종지	4,608.5	3,760	1	0.0	0	35.5	133,480				
47	1536-3	잡종지	155.0	1536-3	잡종지	178.5	4,340	1	23.5	101,990	0.0	0				
48	1674-1	도로	629.0	1674-1	도로	716.8	1,230	1	87.8	107,990	0.0	0				
49	1553-3	도로	98.0	1553-3	도로	0.0	1,510	1	0.0	0	98.0	147,980	전라남도여수시 화정면모전길	국정* *수	미처리	폐쇄
50	1563-1	도로	19.0	1563-1	도로	0.0	3,960	1	0.0	0	19.0	75,240				폐쇄
51	1670	대	393.0	1670	대	478.2	9,270	1	85.2	789,800	0.0	0	전라남도여수시 여문2로	김경*	미처리	
52	73	대	377.0	73	대	364.0	7,120	1	0.0	0	13.0	92,560	전라남도여수시 장성1길	김경*	미처리	
53	610-1	대	321.0	610-1	대	342.8	15,100	1	21.8	329,180	0.0	0	전라남도여수시 서교1길	김광*	미처리	
54	111-3	전	159.0	111-3	전	175.7	4,180	1	16.7	69,800	0.0	0		김국*	미처리	사정
55	111-5	전	152.0	111-5	전	102.3	4,180	1	0.0	0	49.7	207,740				사정
56	132-5	대	112.0	132-5	대	0.0	6,980	1	0.0	0	112.0	781,760				사정 폐쇄

57	1658-1	대	271.0	1658-1	대	366.4	9,270	1	95.4	884,350	0.0	0	부산광역시부산 진구 가야대로454번길	김국*		미처리	
58	246	전	992.0	246	전	764.9	4,730	797/ 992	0.0	0	17.4	66,120	전라남도 여수시 화정면 신흥안길	김근*		미처리	공유
59				246-2	전	209.7		797/ 992									공유
60	246-1	대	238.0	246-1	대	329.3	7,670	1	91.3	700,270	0.0	0					
61	1672	대	222.0	1672	대	294.8	9,270	1	72.8	674,850	0.0	0	전라남도목포시 영산로75번길	김금*		미처리	
62	1592	전	337.0	1592	전	262.5	4,060	1	0.0	0	74.5	302,470	서울특별시강서 구 우장산로	김기*		미처리	
63	1420-3	임야	98.0	1420-3	임야	77.7	3,220	1	0.0	0	20.3	65,360	전라남도 여수시 화정면 여석안길	김길*		미처리	
64	126	대	231.0	126	대	243.3	7,660	1	12.3	94,210	0.0	0	경상남도 양산시 물금읍 아리로	김다*		미처리	
65	1419-2	대	205.0	1419-2	대	231.5	9,820	1	26.5	260,230	0.0	0	서울특별시송파 구 백제고분로34길 4-11, 101호 (석촌동, 돌말이빌)	김동*		미처리	
66	1420-4	임야	167.0	1420-4	임야	107.9	3,220	1	0.0	0	59.1	190,300					
67	1673-1	전	257.0	1673-1	전	247.9	4,680	1	0.0	0	9.1	42,580	경기도 화성시 우정읍 기아자동차로	김득*		미처리	
68	736-3	대	218.0	736-3	대	266.2	10,400	1	48.2	501,280	0.0	0	전라남도여수시 웅천중앙로	김명*		미처리	
69	1555-1	도로	49.0	1555-1	도로	0.0	1,410	1	0.0	0	49.0	69,090	전라남도여수시 화정면모전길	김몽*		미처리	폐쇄

70	1555-3	전	217.0	1555-3	전	283.4	4,430	1	66.4	294,150	0.0	0				
71	1555	전	634.0	1555	전	360.1	4,430	1	0.0	0	34.9	154,600				
72				1555-4	전	239.0		1								
73	540	대	317.0	540	대	308.3	19,500	1	0.0	0	8.7	169,650				
74	534	대	346.0	534	대	340.3	20,000	1	0.0	0	5.7	114,000	전라남도 여수시 화정면 개도화산2길	김민*	미처리	
75	76	대	107.0	76	대	114.8	7,120	1	7.8	55,530	0.0	0	전라남도 여수시 화정면 월항아랫길	김민*	미처리	공유
76	49-3	대	122.0	49-3	대	137.7	6,970	1/2	15.7	54,710	0.0	0				
77	509-4	전	218.0	509-4	전	239.6	18,000	1	21.6	388,800	0.0	0	부산광역시사하 구 동매로	김병*	미처리	
78	610	도로	7.0	610	도로	0.0	5,440	1	0.0	0	7.0	38,080		김본 광*	미처리	폐쇄
79	137-4	전	152.0	137-4	전	275.6	4,050	1	123.6	500,580	0.0	0	전라남도여수시 화정면월항아랫 길	김본*	미처리	폐쇄
80	137-6	대	53.0	137-6	대	0.0	6,910	1	0.0	0	53.0	366,230				
81	1646-1	임야	1,058.0	1646-1	임야	999.7	2,010	1/4	0.0	0	58.3	29,290	전라남도 여수시 화정면 모전길	김봉*	미처리	공유
82	1648-6	전	4.0	1648-6	전	0.0	4,550	1	0.0	0	4.0	18,200				

83	1648-5	대	31.0	1648-5	대	0.0	9,270	1	0.0	0	31.0	287,370					폐쇄
84	1552-1	도로	30.0	1552-1	도로	0.0	1,510	1	0.0	0	30.0	45,300	전라남도 여수시 화정면 호령길	김사*		미처리	폐쇄
85	65-1	대	225.0	65-1	대	184.6	7,270	1	0.0	0	40.4	293,700	전라남도여수시 돌산읍강남동로	김삼*		미처리	
86	607	대	195.0	607	대	183.4	15,100	1	0.0	0	11.6	175,160	전라남도 여수시 화정면 개도화산2길	김상*		미처리	
87	1596	전	23.0	1596	전	0.0	4,060	1	0.0	0	23.0	93,380	전라남도여수시 구봉길	김상*		미처리	폐쇄
88	206	대	321.0	206	대	347.0	8,600	1	26.0	223,600	0.0	0	전라남도 여수시 화정면 신흥길	김상*		미처리	
89	1677-2	대	185.0	1677-2	대	227.1	10,000	1	42.1	421,000	0.0	0	전라남도 여수시 화정면 호령길	김상*		미처리	
90	620	대	205.0	620	대	219.1	15,100	1	14.1	212,910	0.0	0	부산광역시동구 초량북로	김상*		미처리	
91	1410	전	303.0	1410	전	339.8	9,070	1	36.8	333,770	0.0	0	전라남도여수시 여서로	김상*		미처리	
92	1597	대	169.0	1597	대	226.4	10,000	1	57.4	574,000	0.0	0	전라남도 여수시 화정면 모전길	김석*		미처리	
93	618	도로	10.0	618	도로	0.0	5,440	1	0.0	0	10.0	54,400		김선*		미처리	폐쇄
94	1646-1	임야	1,058.0	1646-1	임야	999.7	2,010	1/4	0.0	0	58.3	29,290	전라남도여수시 화정면호령길	김성*		미처리	공유
95	65	대	409.0	65	대	421.2	7,270	1	12.2	88,690	0.0	0	전라남도 여수시 화정면 월향안길	김성*		미처리	



96	1646-1	임야	1,058.0	1646-1	임야	999.7	2,010	1/4	0.0	0	58.3	29,290	전라남도여수시 관문서4길	김성*		미처리	공유
97	1637-4	대	96.0	1637-4	대	119.3	9,760	1	23.3	227,400	0.0	0	경기도안성시미 양면제2공단1길	김성*		미처리	
98	1568	도로	12.0	1568	도로	0.0	3,960	1	0.0	0	12.0	47,520		김성*		미처리	폐쇄
99	1656	대	384.0	1656	대	415.0	9,270	1	31.0	287,370	0.0	0	광주광역시북구 첨단연신로	김성*		미처리	
100	1657	전	311.0	1657	전	238.5	4,910	1	0.0	0	72.5	355,970					
101	1671	전	20.0	1671	전	0.0	8,970	1	0.0	0	20.0	179,400					
102	1419-1	대	139.0	1419-1	대	307.3	9,820	1	168.3	1,652,700	0.0	0	전라남도여수시 여서로	김세*		미처리	
103	738	답	350.0	738	답	199.8	4,400	1	0.0	0	150.2	660,880	전라남도 여수시 화정면 개도별촌길	김송*		미처리	
104	739	대	304.0	739	대	318.6	10,500	1	14.6	153,300	0.0	0					
105	739-2	대	337.0	739-2	대	327.5	10,800	1	0.0	0	9.5	102,600					
106	741-3	대	460.0	741-3	대	541.3	10,800	1	81.3	878,040	0.0	0	전라남도 여수시 화정면 개도별촌길	김수*		미처리	
107	741-7	전	470.0	741-7	전	371.9	4,530	1	0.0	0	98.1	444,390					
108	57-3	대	636.0	57-3	대	698.1	7,120	1	62.1	442,150	0.0	0	전라남도 여수시 화정면 월항아랫길	김수*		미처리	

109	191	대	516.0	191	대	504.1	8,170	1	0.0	0	11.9	97,220	경기도수원시영통구 영통로90번길	김수*		미처리	
110	811	전	1,337.0	811	전	1,390.5	2,750	1	53.5	147,120	0.0	0	경기도안산시단 원구화정천동로6 길	김순*		미처리	
111	1407-2	전	320.0	1407-2	전	300.2	9,820	1	0.0	0	19.8	194,430					
112	524-3	도로	7.0	524-3	도로	0.0	5,440	1	0.0	0	7.0	38,080	전라남도여수시 고소6길	김순*		미처리	폐쇄
113	524-4	도로	43.0	524-4	도로	0.0	5,440	1	0.0	0	43.0	233,920					폐쇄
114	633	전	157.0	633	전	116.6	8,290	1	0.0	0	40.4	334,910	전라남도 여수시 화정면 개도화산길	김순*		미처리	
115	633-2	대	387.0	633-2	대	411.2	16,700	1	24.2	404,140	0.0	0					
116	633-6	전	240.0	633-6	전	256.2	8,290	1	16.2	134,290	0.0	0					
117	614	대	248.0	614	대	278.6	15,100	1	30.6	462,060	0.0	0	전라남도여수시 신월로	김순*		미처리	
118	622	대	281.0	622	대	271.5	15,100	1	0.0	0	9.5	143,450					
119	1659	대	390.0	1659	대	380.5	9,970	1	0.0	0	9.5	94,710	서울특별시성동 구금호로	김순*		미처리	
120	1663	전	2,056.0	1663	전	1,821.6	5,050	1	0.0	0	234.4	1,183,720					
121	1394	전	1,233.0	1394	전	1,223.6	3,240	1	0.0	0	9.4	30,450	서울특별시 송파구 백제고분로34길	김승*		미처리	

122	264	대	331.0	264	대	340.3	7,290	1	9.3	67,790	0.0	0	전라남도여수시 구봉길	김양*		미처리	
123	1637-3	대	222.0	1637-3	대	238.4	9,760	1	16.4	160,060	0.0	0	전라남도여수시 무선로	김양*		미처리	
124	1658-3	대	235.0	1658-3	대	218.6	9,270	1	0.0	0	16.4	152,020					
125	532	대	384.0	532	대	365.3	19,500	1	0.0	0	18.7	364,650	전라남도 여수시 화정면 개도화산2길	김연*		미처리	
126	산557	임야	2,380.0	700-8	임야	2,111.3	1,050	1	0.0	0	268.7	282,130					
127	산559-2	임야	1,446.0	700-9	임야	1,373.8	1,050	1	0.0	0	72.2	75,810	전라남도 여수시 화정면 개도별촌길	김연*		미처리	
128	532-1	대	185.0	532-1	대	190.1	19,700	1	5.1	100,470	0.0	0	전라남도 여수시 화정면 개도화산2길	김연*		미처리	
129	720-1	잡종 지	48.0	720-1	잡종 지	65.5	3,940	1	17.5	68,950	0.0	0					
130	584	대	462.0	584	대	539.5	15,900	1	77.5	1,232,250	0.0	0	전라남도 여수시 화정면 개도화산1길	김연*		미처리	폐쇄
131	584-1	전	669.0	584-1	전	681.5	8,290	1	12.5	103,620	0.0	0					
132	585-3	대	90.0	585-3	대	0.0	15,500	1	0.0	0	90.0	1,395,000					
133	64	대	139.0	64	대	180.9	7,270	1	41.9	304,610	0.0	0	전라남도 여수시 화정면 월항아랫길	김영*		미처리	사정
134	1640-7	대	500.0	1640-7	대	513.3	11,200	1	13.3	148,960	0.0	0	전라남도여수시 화정면호령길	김영*		미처리	

135	136-4	임야	605.0	136-4	임야	378.1	1,140	331 /277 7	0.0	0	226.9	30,830	전라남도 여수시 성산5길	김영*		미처리	공유
136	1606-1	전	398.0	1606-1	전	412.4	4,060	1	14.4	58,460	0.0	0	전라남도여수시 화정면모전길	김영*		미처리	
137	1606-2	전	1,289.0	1606-2	전	1,524.1	4,060	1	235.1	954,500	0.0	0					
138	1606-3	전	713.0	1606-3	전	383.0	4,060	1	0.0	0	330.0	1,339,800					
139	1601	전	236.0	1601	전	247.7	4,060	1	11.7	47,500	0.0	0	전라남도 여수시 화정면 모전길	김영*		미처리	
140	1395	대	264.0	1395	대	334.8	9,910	1	70.8	701,620	0.0	0	전라남도여수시 화정면여석안길	김영*		미처리	
141	1405	대	228.0	1405	대	281.8	10,400	1	53.8	559,520	0.0	0	서울특별시동대 문구 답십리로57길	김옥*		미처리	
142	1408	전	1,137.0	1408	전	975.5	4,260	1	0.0	0	161.5	687,990					
143	69	대	340.0	69	대	364.2	7,820	1	24.2	189,240	0.0	0	인천광역시남동 구 은봉로	김용*		미처리	
144	513	전	905.0	513	전	856.8	8,290	1	0.0	0	48.2	399,570	전라남도여수시 화정면개도화산2 길	김용*		미처리	
145	1661	대	212.0	1661	대	274.4	9,270	1	62.4	578,440	0.0	0	경기도안산시상 록구 해양1로	김용*		미처리	
146	609	도로	10.0	609	도로	0.0	2,700	1	0.0	0	10.0	27,000	전라남도 여수시 화정면 개도화산3길	김우 수*		미처리	폐쇄
147	1081	대	301.0	1081	대	289.6	15,100	1	0.0	0	11.4	172,140					

148	1548	도로	84.0	1548	도로	0.0	858	1	0.0	0	84.0	72,070	전라남도 여수시 화정면 개도리	김웅*		미처리	폐쇄
149	1649	전	1,699.0	1649	전	1,629.0	4,120	1	0.0	0	70.0	288,400	전라남도여수시 화정면호령길	김웅*		미처리	
150	1650	대	251.0	1650	대	301.9	9,670	1	50.9	492,200	0.0	0					
151	135	대	198.0	135	대	302.0	6,910	1	104.0	718,640	0.0	0	전라남도 여수시 화정면 월항아랫길	김원*		미처리	
152	1407-6	전	521.0	1407-6	전	408.0	9,820	1	0.0	0	113.0	1,109,660	전라남도여수시 화정면여석안길	김윤*		미처리	
153	1419-3	대	195.0	1419-3	대	282.0	9,820	1	87.0	854,340	0.0	0	전라남도 여수시 화정면 여석길	김윤*		미처리	
154	1420-1	임야	92.0	1420-1	임야	105.7	9,910	1	13.7	135,760	0.0	0					
155	1664-1	전	1,144.0	1664-1	전	1,011.9	5,050	1	0.0	0	132.1	667,100	전라남도여수시 양지1길	김은*		미처리	
156	1655-4	대	388.0	1655-4	대	392.6	9,550	1	4.6	43,930	0.0	0	광주광역시북구 첨단연신로	김이*		미처리	
157	1655-5	전	350.0	1655-5	전	319.5	4,550	1	0.0	0	30.5	138,770					
158	608	도로	30.0	608	도로	0.0	5,440	1	0.0	0	30.0	163,200		김익*		미처리	폐쇄
159	1085	대	284.0	1085	대	297.6	15,100	1	13.6	205,360	0.0	0	전라남도여수시 화정면개도화산3 길	김인*		미처리	
160	63	대	112.0	63	대	162.6	7,270	1	50.6	367,860	0.0	0	전라남도여수시 화정면월항아랫 길	김일*		미처리	

161	301-4	전	178.0	301-4	전	199.8	4,600	1	21.8	100,280	0.0	0	전라남도 화순군 화순읍 진각로	김재*		미처리	
162	571	대	136.0	571	대	169.8	18,600	1	33.8	628,680	0.0	0	전라남도 여수시 화정면 백야로	김재*		미처리	
163	845	대	228.0	845	대	204.4	9,030	1	0.0	0	23.6	213,100	전라남도여수시 화정면여석안길	김정*		미처리	
164	846	대	149.0	846	대	187.5	9,110	1	38.5	350,730	0.0	0					
165	1551	전	66.0	1551	전	0.0	4,260	1	0.0	0	66.0	281,160	전라남도여수시 화정면모전길	김정*		미처리	폐쇄
166	189-1	대	212.0	189-1	대	192.4	7,990	1	0.0	0	19.6	156,600	전라남도여수시 광무5길	김정*		미처리	
167	222-2	전	142.0	222-2	전	203.2	2,880	1	61.2	176,250	0.0	0	전라남도 여수시 화정면 신흥길	김정*		미처리	
168	223	대	558.0	223	대	580.0	7,430	1	22.0	163,460	0.0	0					
169	1546	답	769.0	1546	답	746.8	4,810	1	0.0	0	22.2	106,780					
170	1399	대	595.0	1399	대	361.3	9,910	265/595	56.4	248,930	0.0	0	인천광역시 중구 영종대로327번길	김정*		미처리	공유
171				1399-1	대	290.1		265/595									
172	230-3	전	116.0	230-3	전	153.8	4,600	1	37.8	173,880	0.0	0	전라남도여수시 화정면신흥안길	김정*		미처리	
173	233	답	450.0	233	답	437.0	3,860	1	0.0	0	13.0	50,180	전라남도여수시 화정면신흥안길	김정*		미처리	

174	1528	전	1,408.0	1528	전	1,451.5	3,950	1	43.5	171,820	0.0	0	전라남도 여수시 화정면 모전길	김정*		미처리	
175	1602	전	526.0	1602	전	658.9	4,260	1	132.9	566,150	0.0	0					
176	1603	전	691.0	1603	전	433.9	4,060	1	0.0	0	257.1	1,043,820					
177	1523	대	436.0	1523	대	430.4	10,000	1	38.6	386,000	0.0	0	전라남도 여수시 화정면 모전길	김정*		미처리	
178				1523-1	대	44.2		1									
179	1648-1	대	263.0	1648-1	대	280.9	9,270	1	17.9	165,930	0.0	0					
180	1634-1	전	1,142.0	1634-1	전	1,175.5	4,550	1	33.5	152,420	0.0	0	전라남도 여수시 화정면 호령길	김종*		미처리	
181	1653	대	211.0	1653	대	259.1	11,000	1	48.1	529,100	0.0	0					
182	1654	답	283.0	1654	답	184.8	3,550	1	0.0	0	98.2	348,610					
183	111-2	전	165.0	111-2	전	174.2	4,180	1	9.2	38,450	0.0	0	전라남도 여수시 화정면 월항안길	김종*		미처리	
184	111-4	전	165.0	111-4	전	147.7	4,180	1	0.0	0	17.3	72,310					
185	1655-2	대	416.0	1655-2	대	400.2	9,270	1	0.0	0	15.8	146,460	전라남도 여수시 화정면 호령길	김종*		미처리	
186	1673	대	576.0	1673	대	376.4	9,270	1	0.0	0	199.6	1,850,290	전라남도 여수시 화정면 호령길	김종*		미처리	

187	1674	답	1,035.0	1674	답	714.2	3,970	1	0.0	0	320.8	1,273,570				
188	1675	전	228.0	1675	전	494.1	3,550	1	266.1	944,650	0.0	0				
189	1519	답	883.0	1519	답	706.6	4,870	1	0.0	0	176.4	859,060	전라남도여수시 여서로	김주*		미처리
190	1601-2	전	1,638.0	1601-2	전	1,267.7	4,060	1	0.0	0	83.5	339,010				
191				1601-3	전	286.8		1								
192	564	대	205.0	564	대	336.5	18,700	1	131.5	2,459,050	0.0	0	전라남도 여수시 화정면 개도화산2길	김주*		미처리

193	1520	답	380.0	1520	답	321.6	5,320	1	0.0	0	58.4	310,680	전라남도여수시 화정면모전길	김채*	미처리	
194	1552	답	1,091.0	1552	답	1,027.0	4,870	1	0.0	0	64.0	311,680				
195	1410-1	전	345.0	1410-1	전	329.9	3,960	1	0.0	0	15.1	59,790	전라남도여수시 여서로 188, 708동110호 (여서동, 부영7차아파트)	김철*	미처리	
196	832	전	1,921.0	832	전	1,908.3	4,060	1	0.0	0	12.7	51,560				
197	239	전	1,339.0	239	전	1,357.1	4,730	1	18.1	85,610	0.0	0	전라남도여수시 선원4길	김철*	미처리	
198	128	전	2,555.0	128	전	2,473.2	4,180	1	0.0	0	81.8	341,920	인천광역시남구 주안로7번길	김청*	미처리	
199	842-1	전	592.0	842-1	전	567.4	3,240	1	0.0	0	24.6	79,700	전라남도여수시 봉계대곡길	김택 귀*	미처리	



200	842-3	대	20.0	842-3	대	0.0	9,500	1	0.0	0	20.0	190,000				폐쇄
201	221	답	139.0	221	답	111.7	7,670	1	0.0	0	27.3	209,390	전라남도 여수시 화정면 신흥길	김향*		미처리
202	513-1	대	304.0	513-1	대	233.4	16,700	1	0.0	0	70.6	1,179,020	전라남도 여수시 화정면 개도화산길	김향*		미처리
203	1409	전	1,197.0	1409	전	1,047.6	3,960	1	0.0	0	149.4	591,620	전라남도여수시 화정면여석안길	김현*		미처리
204	1411	답	1,977.0	1411	답	1,340.7	4,440	1	0.0	0	636.3	2,825,170				
205	1412	답	1,513.0	1412	답	2,106.6	4,440	1	593.6	2,635,580	0.0	0				
206	1417	답	679.0	1417	답	728.6	4,270	1	49.6	211,790	0.0	0				
207	228-6	답	1,320.0	228-6	답	1,210.5	3,860	1	0.0	0	109.5	422,670	전라남도순천시 왕지3길	김현*		미처리
208	518-6	대	96.0	518-6	대	113.8	18,700	1	17.8	332,860	0.0	0	서울특별시강동 구 명일로	김형*		미처리
209	516-1	전	114.0	516-1	전	240.4	8,290	1/2	126.4	523,920	0.0	0	전라남도여수시 신월2길	김형*		공유
210	57-4	대	328.0	57-4	대	341.5	6,910	1	13.5	93,280	0.0	0	전라남도 여수시 화정면 월항안길	김형*		미처리
211	57-6	답	388.0	57-6	답	381.8	5,170	1	0.0	0	6.2	32,050				
212	57-7	도로	97.0	57-7	도로	0.0	2,930	1	0.0	0	97.0	284,210				폐쇄

213	1649-1	대	301.0	1649-1	대	325.4	9,270	1	24.4	226,180	0.0	0	전라남도여수시 화정면호령길	김형*		미처리	
214	1600	전	1,623.0	1600	전	1,658.0	3,950	1	35.0	138,250	0.0	0	부산광역시부산 진구 당감로	김혜*		미처리	
215	193	대	496.0	193	대	454.6	7,210	1	0.0	0	41.4	298,490	충청남도서산시 명륜1로	김홍*		미처리	
216	1637-2	대	126.0	1637-2	대	182.8	9,760	1	56.8	554,360	0.0	0	서울특별시관악 구 조원로13길	김홍*		미처리	
217	1591-1	도로	10.0	1591-1	도로	0.0	1,410	1	0.0	0	10.0	14,100	전라남도 여수시 화정면 개도리	김화*		미처리	폐쇄
218	1646-1	임야	1,058.0	1646-1	임야	999.7	2,010	1/4	0.0	0	58.3	29,290		김화*		미처리	공유
219	603	도로	3.0	603	도로	0.0	2,700	1	0.0	0	3.0	8,100	전라남도여수시 문수북9길	김화*		미처리	폐쇄
220	603-1	도로	7.0	603-1	도로	0.0	2,700	1	0.0	0	7.0	18,900					폐쇄
221	1090	대	367.0	1090	대	314.2	15,100	1	0.0	0	52.8	797,280					
222	611	도로	3.0	611	도로	0.0	5,440	1	0.0	0	3.0	16,320	전라남도 여수시 화정면 개도리	김홍*		미처리	폐쇄
223	464	대	446.0	464	대	485.4	15,500	1	39.4	610,700	0.0	0	광주광역시광산 구 수완로33번길	김희*		미처리	
224	714-10	대	44.0	714-10	대	152.1	11,000	1	108.1	1,189,100	0.0	0	전라남도순천시 죽림2길	김희*		미처리	
225	산586	임야	1,587.0	716-3	임야	1,099.4	924	1	0.0	0	487.6	450,540					

226	1668-1	답	1,854.0	1668-1	답	1,736.6	5,000	1	0.0	0	117.4	587,000	전라남도여수시 여문1로	김희*		미처리	
227	1677-1	전	1,369.0	1677-1	전	1,279.0	3,900	1	0.0	0	90.0	351,000					
228	511-4	종교 용지	66.0	511-4	종교 용지	74.2	5,540	1	8.2	45,420	0.0	0	전라남도여수시 화정면개도화산길	대한 예수 교장 로회 개도* 양교 회		미처리	
229	228-5	대	331.0	228-5	대	486.0	7,290	1	155.0	1,129,950	0.0	0	전라남도 여수시 화정면 신흥길	대한 예수 교장 로회 신*교 회		미처리	
230	137-5	대	264.0	137-5	대	417.2	6,910	1	153.2	1,058,610	0.0	0	전라남도 여수시 화정면 월항아랫길	대한 예수 교장 로회 월*교 회		미처리	
231	1096	전	1,713.0	1096	전	1,642.0	4,910	1	0.0	0	71.0	348,610	부산광역시영도 구 웃서발로99번길	문건*		미처리	
232	553	대	169.0	553	대	194.4	19,100	1	25.4	485,140	0.0	0	경상남도진주시 초전북로52번길	문귀*		미처리	
233	554	대	261.0	554	대	249.8	18,700	1	0.0	0	11.2	209,440					
234	528	대	225.0	528	대	288.2	18,700	1	63.2	1,181,840	0.0	0	전라남도여수시 화정면개도화산길	문기*		미처리	
235	510-4	대	404.0	510-4	대	427.9	18,000	1	23.9	430,200	0.0	0	전라남도여수시 돌산읍계동로	문미*		미처리	
236	634-1	도로	79.0	634-1	도로	0.0	6,270	1	0.0	0	79.0	495,330		문성*		미처리	폐쇄

237	1122-2	전	843.0	1122-2	전	755.5	4,960	1	0.0	0	87.5	434,000	경상북도구미시 박정희로	문신*		미처리	
238	1123	대	286.0	1123	대	291.5	15,100	1	5.5	83,050	0.0	0					
239	72	대	264.0	72	대	303.2	7,120	1	39.2	279,100	0.0	0	전라남도여수시 신월로	문은*		미처리	
240	1131	대	76.0	1131	대	68.7	15,100	1	0.0	0	7.3	110,230	전라남도 여수시 화정면 개도화산3길	문의*		미처리	
241	515-2	전	107.0	515-2	전	100.4	8,620	1	0.0	0	6.6	56,890	전라남도여수시 화정면개도화산 길	문일*		미처리	
242	525-1	대	245.0	525-1	대	273.2	18,000	1	28.2	507,600	0.0	0					
243	1069-1	전	694.0	1069-1	전	579.2	8,050	1	0.0	0	114.8	924,140	전라남도 여수시 화정면 개도화산3길	문재*		미처리	
244	1069-2	대	317.0	1069-2	대	457.2	15,100	1	140.2	2,117,020	0.0	0					
245	527-1	도로	60.0	527-1	도로	0.0	2,700	1	0.0	0	60.0	162,000	전라남도 여수시 화정면 개도화산길	문정*		미처리	폐쇄
246	1066	전	483.0	1066	전	393.4	8,290	1	0.0	0	89.6	742,780	전라남도여수시 화정면개도화산3 길	문정*		미처리	폐쇄
247	1066-1	도로	13.0	1066-1	도로	0.0	2,700	1	0.0	0	13.0	35,100					
248	524-7	전	562.0	524-7	전	534.9	8,050	1	0.0	0	27.1	218,150	전라남도여수시 화정면개도화산 길	문정*		미처리	
249	611-2	대	149.0	611-2	대	157.7	15,100	1	8.7	131,370	0.0	0					

250	619-1	대	119.0	619-1	대	64.9	15,100	1	0.0	0	54.1	816,910				
251	1079-5	대	136.0	1079-5	대	164.9	15,100	1	28.9	436,390	0.0	0				
252	524	대	379.0	524	대	379.0	15,000	1	18.7	280,500	0.0	0				
253				524-8	대	18.7		1								
254	1560	대	157.0	1560	대	165.4	10,400	1	8.4	87,360	0.0	0	전라남도 여수시 화정면 모전길	문정*		미처리
255	513-2	전	321.0	513-2	전	260.7	8,290	1	0.0	0	60.3	499,880	전라남도여수시 화정면개도화산길	문창*		미처리
256	604-1	전	645.0	604-1	전	387.5	8,290	1	0.0	0	31.2	258,640				
257				604-2	전	226.3		1								
258	61	대	337.0	61	대	371.3	6,910	1	34.3	237,010	0.0	0	광주광역시서구 염화로45번길	문채*		미처리
259	산590-1	임야	4,081.0	739-3	임야	3,338.1	911	132 95 /408 10	0.0	0	181.5	53,860				
260				739-4	임야	328.0		132 95 /408 10								
261				739-5	임야	233.4		132 95 /408 10								
262	산590-5	도로	1,234.0	739-6	도로	1,054.4	300	1/2	0.0	0	179.6	26,940				공유

263	산590-6	도로	735.0	739-7	도로	847.0	300	1/2	112.0	16,800	0.0	0					공유
264	132-1	대	367.0	132-1	대	225.0	6,910	1	0.0	0	142.0	981,220	전라남도 여수시 화정면 월항윗길	문춘*		미처리	폐쇄
265	132-2	대	136.0	132-2	대	0.0	6,980	1	0.0	0	136.0	949,280					
266	133	대	119.0	133	대	229.3	6,910	1	110.3	762,170	0.0	0					
267	산590-1	임야	4,081.0	739-3	임야	3,338.1	911	204 05 /408 10	0.0	0	181.5	82,670	전라남도 여수시 화정면 개도화산길	문치*		미처리	공유
268				739-4	임야	328.0		204 05 /408 10									공유
269				739-5	임야	233.4		204 05 /408 10									공유
270	산590-5	도로	1,234.0	739-6	도로	1,054.4	300	1/2	0.0	0	179.6	26,940					공유
271	산590-6	도로	735.0	739-7	도로	847.0	300	1/2	112.0	16,800	0.0	0					공유
272	721-1	대	115.0	721-1	대	215.4	9,060	1	100.4	909,620	0.0	0	전라남도여수시 신기북7길	문희*		미처리	
273	1593	대	175.0	1593	대	198.0	10,500	1	23.0	241,500	0.0	0	전라남도여수시 돌산읍강남동로	박내*		미처리	폐쇄
274	1593-1	도로	23.0	1593-1	도로	0.0	3,960	1	0.0	0	23.0	91,080					
275	525-2	대	374.0	525-2	대	330.5	18,000	1	0.0	0	43.5	783,000	부산광역시동래 구 연안로	박미*		미처리	

276	1401	전	390.0	1401	전	294.5	3,500	1	0.0	0	95.5	334,250	전라남도여수시 예올마루로	박복*		미처리	
277	1406	대	208.0	1406	대	267.5	9,820	1	59.5	584,290	0.0	0					
278	1665-2	전	369.0	1665-2	전	355.0	5,050	1	0.0	0	14.0	70,700	전라남도 여수시 화정면 호령길	박본*		미처리	
279	469	전	1,937.0	469	전	1,754.9	8,050	1	0.0	0	182.1	1,465,900	부산광역시남구 천제등로	박삼*		미처리	
280	579-2	전	301.0	579-2	전	266.2	8,290	1	0.0	0	34.8	288,490					
281	1242	전	212.0	1242	전	141.9	4,680	1	0.0	0	70.1	328,060	전라남도여수시 관문5길	박예*		미처리	
282	1243	대	271.0	1243	대	347.0	9,550	1	76.0	725,800	0.0	0					
283	1598	전	215.0	1598	전	199.8	4,060	1	0.0	0	15.2	61,710	전라남도 여수시 화정면 모전길	박인*		미처리	
284	543	대	96.0	543	대	0.0	19,500	1	0.0	0	96.0	1,872,000	전라남도 여수시 화정면 개도화산길	박정*		미처리	폐쇄
285	542	대	298.0	542	대	360.1	18,700	1	62.1	1,161,270	0.0	0					
286	1426	전	2,941.0	1426	전	2,850.2	4,260	1	0.0	0	90.8	386,800	경기도 화성시 봉담읍 와우로15번길	박희*		미처리	
287	1639	대	397.0	1639	대	374.9	9,270	1	0.0	0	22.1	204,860	전라남도여수시 화정면호령길17	배동*		미처리	
288	1648-2	전	723.0	1648-2	전	713.3	4,460	1	0.0	0	9.7	43,260					

289	471	전	714.0	471	전	729.2	8,290	1	15.2	126,000	0.0	0	전라남도순천시 왕궁길	배순*		미처리	
290	736	답	241.0	736	답	205.5	3,090	1	0.0	0	35.5	109,690	전라남도 여수시 화정면 개도별촌길	배혜*		미처리	
291	736-1	대	340.0	736-1	대	399.7	11,300	1	59.7	674,610	0.0	0					
292	537	대	450.0	537	대	440.8	18,700	1	0.0	0	9.2	172,040	전라북도 익산시 함열읍 함열5길	변강*		미처리	
293	510-2	대	178.0	510-2	대	241.1	18,700	1	63.1	1,179,970	0.0	0	전라남도여수시 문수북5길	변상*		미처리	
294	57-1	대	115.0	57-1	대	151.8	6,970	1	36.8	256,490	0.0	0	전라남도여수시 화정면월항아랫길	변석*		미처리	
295	1864-5	대	246.0	1864-5	대	236.4	21,200	178/ 246	0.0	0	9.6	147,260	전라남도 여수시 화정면 개도별촌길	변연*		미처리	공유
296	518-4	대	192.0	518-4	대	232.2	18,700	1	40.2	751,740	0.0	0	서울특별시송파 구 거마로9길	변인*		미처리	
297	520-1	도로	10.0	520-1	도로	0.0	6,930	1	0.0	0	10.0	69,300	경기도의왕시 약수터2길	변정*		미처리	폐쇄
298	629-1	대	688.0	629-1	대	569.2	18,100	1	0.0	0	118.8	2,150,280	전라남도 여수시 화정면 개도화산길	변종*		미처리	
299	629-2	대	195.0	629-2	대	269.3	16,700	1	74.3	1,240,810	0.0	0					
300	629-3	도로	50.0	629-3	도로	0.0	6,270	1	0.0	0	50.0	313,500	전라남도곡성군 옥과면용두길	변창*		미처리	폐쇄
301	737	답	496.0	737	답	394.8	3,090	1	0.0	0	101.2	312,700	서울특별시구로 구 경인로2길	변현*		미처리	



302	228-4	대	387.0	228-4	대	383.8	7,290	1	0.0	0	3.2	23,320	전라남도 여수시 화정면 신흥안길	소우*		미처리		
303	227	대	453.0	227	대	427.7	7,590	1	0.0	0	25.3	192,020	전라남도 여수시 화정면 신흥안길	소중*		미처리		
304	1864-4	잡종지	131.0	1864-4	잡종지	228.1	6,720	1	97.1	652,510	0.0	0	전라남도 여수시 화정면 백야로	손경*		미처리		
305	566	대	294.0	566	대	279.3	18,700	1	0.0	0	14.7	274,890						공유
306	1864-5	대	246.0	1864-5	대	236.4	21,200	68/246	0.0	0	9.6	56,250						
307	1419-4	전	298.0	1419-4	전	321.3	9,820	1	23.3	228,800	0.0	0	인천광역시 남구 경원대로	손정*		미처리		
308	883	답	228.0	883	답	206.3	3,240	1	0.0	0	21.7	70,300	전라남도 순천시 해룡면 상내아랫길	손찬*		미처리		
309	1402	대	178.0	1402	대	183.2	9,910	1	5.2	51,530	0.0	0	전라남도여수시 여문2로	손창*		미처리		
310	1404	대	367.0	1404	대	288.6	10,400	1	0.0	0	78.4	815,360						공유
311	1399	대	595.0	1399	대	361.3	9,910	330/595	56.4	309,990	0.0	0						
312				1399-1	대	290.1		330/595									공유	
313	1423	답	714.0	1423	답	770.1	4,440	1	56.1	249,080	0.0	0	전라남도여수시 화정면여석안길	손창*		미처리		
314	1424	대	75.0	1424	대	130.5	10,400	1	55.5	577,200	0.0	0						

315	1390-2	대	159.0	1390-2	대	154.3	9,110	1	0.0	0	4.7	42,810	전라남도 여수시 화정면 여석안길	손창*		미처리	
316	1390-3	대	344.0	1390-3	대	371.9	9,910	1	27.9	276,480	0.0	0					
317	620-1	도로	10.0	620-1	도로	0.0	5,440	1	0.0	0	10.0	54,400		송명*		미처리	폐쇄
318	195	대	281.0	195	대	303.7	7,290	1	22.7	165,480	0.0	0	전라남도여수시 화정면신흥길	송산 정*		미처리	
319	265-2	대	152.0	265-2	대	171.6	7,210	1	19.6	141,310	0.0	0	전라남도 여수시 화정면 신흥안길	송상*		미처리	
320	1407-5	전	456.0	1407-5	전	450.9	9,820	1	0.0	0	5.1	50,080	전라남도여수시 화정면여석안길	송종*		미처리	
321	615	대	175.0	615	대	168.4	15,100	1	0.0	0	6.6	99,660	경상남도김해시 활천로208번길	신순*		미처리	
322	616	대	324.0	616	대	341.2	15,100	1	17.2	259,720	0.0	0					
323	1565-1	도로	36.0	1565-1	도로	0.0	3,960	1	0.0	0	36.0	142,560	전라남도 여수시 화정면 개도리	신현*		미처리	폐쇄
324	210	잡종 지	364.0	210	잡종 지	275.7	7,590	1	0.0	0	88.3	670,190	전라남도 여수시 화정면 신흥안길	신** 새마을 을회		미처리	
325	231	대	444.0	231	대	384.4	7,290	1	0.0	0	59.6	434,480					
326	산588	임야	4,175.0	716-5	임야	4,121.7	906	1	0.0	0	53.3	48,290	서울특별시서초 구 남부순환로	심영*		미처리	
327	741-5	대	650.0	741-5	대	611.2	10,800	1	0.0	0	38.8	419,040	전라남도여수시 여서로	심우*		미처리	

328	512	전	724.0	512	전	951.6	8,690	1/3	227.6	659,280	0.0	0	전라남도 순천시 송정길	양세*		미처리	공유
329	512-6	전	284.0	512-6	전	0.0	8,290	1/3	0.0	0	284.0	784,780					공유 폐쇄
330	1403	대	205.0	1403	대	178.8	9,820	1	0.0	0	26.2	257,280	전라남도 여수시 화정면 여석안길	*석리 마을 회		미처리	
331	535	대	182.0	535	대	179.4	20,500	1	0.0	0	2.6	53,300	전라남도 여수시 좌수영로	여수 농업* ***		미처리	
332	634	대	330.0	634	대	332.6	18,000	1	2.6	46,800	0.0	0					
333	1548-1	양어 장	1,439.0	1548-1	양어 장	1,400.4	2,490	1	0.0	0	38.6	96,110	전라남도 여수시 화정면 모전길	영어 조합인 주*수산		미처리	
334	525-3	전	853.0	525-3	전	805.9	8,290	1	0.0	0	47.1	390,450	부산광역시 부산 진구 백양대로300번길	옥성*		미처리	
335	49-1	대	643.0	49-1	대	628.8	6,970	1	0.0	0	14.2	98,970	전라남도 여수시 화정면 월항안길	월** 새마 을회		미처리	
336	1634-3	전	676.0	1634-3	전	738.9	4,180	1	62.9	262,920	0.0	0	전라남도 여수시 봉산남4길	위계*		미처리	
337	220-1	전	1,124.0	220-1	전	998.7	7,350	1	0.0	0	125.3	920,950	경기도 안성시 공도읍 진사길	유동*		미처리	
338	산587	임야	893.0	716-4	임야	666.3	924	1	0.0	0	226.7	209,470	전라남도 여수시 화정면 개도별촌길	윤경*		미처리	
339	515	대	426.0	515	대	374.8	16,700	1	0.0	0	51.2	855,040	전라남도 무안군 무안읍 수양길	윤관*		미처리	
340	515-1	대	452.0	515-1	대	435.0	16,700	1	0.0	0	17.0	283,900					

341	533	대	225.0	533	대	231.3	18,700	1	6.3	117,810	0.0	0	전라남도 여수시 화정면 개도화산2길	윤명*		미처리	
342	592	대	298.0	592	대	309.1	18,900	1	11.1	209,790	0.0	0	전라남도여수시 화정면개도화산2 길	윤선*		미처리	
343	1669	전	674.0	1669	전	459.2	4,910	1	0.0	0	105.0	515,550	서울특별시강북 구 삼양로43길	윤연*		미처리	
344				1669-1	전	109.8		1									
345	878-1	대	258.0	878-1	대	181.7	9,110	1	0.0	0	76.3	695,090	전라남도 여수시 화정면 여석안길	윤영*		미처리	
346	878-2	대	294.0	878-2	대	772.1	9,110	1	478.1	4,355,490	0.0	0					
347	878-4	전	797.0	878-4	전	391.1	3,240	1	0.0	0	405.9	1,315,110					
348	878-5	대	274.0	878-5	대	244.4	9,110	1	0.0	0	29.6	269,650	전라남도 여수시 화정면 여석안길	윤용*		미처리	
349	879	대	321.0	879	대	286.6	9,110	1	0.0	0	34.4	313,380					
350	1244-1	전	1,478.0	1244-1	전	1,432.3	4,550	1	0.0	0	45.7	207,930	전라남도여수시 봉산남3길	윤우*		미처리	
351	1658-2	전	450.0	1658-2	전	276.2	5,050	1	0.0	0	58.4	294,920					
352				1658-6	전	115.4		1									
353	509-2	대	184.0	509-2	대	190.8	18,700	1	6.8	127,160	0.0	0	전라남도 여수시 화정면	윤정*		미처리	

354	509-13	전	128.0	509-13	전	148.4	8,290	1	20.4	169,110	0.0	0	개도화산길				
355	561-2	대	165.0	561-2	대	178.8	18,000	1	13.8	248,400	0.0	0	서울특별시동작구 동작대로29길	윤정*		미처리	
356	137	대	73.0	137	대	124.0	6,910	1	51.0	352,410	0.0	0	서울특별시 양천구 목동중앙남로16 다길	윤학*		미처리	공유
357	137-2	대	397.0	137-2	대	299.4	6,910	1	0.0	0	97.6	674,410					
358	산120-4	임야	694.0	137-12	임야	508.0	1,460	66/694	0.0	0	186.0	25,820					
359	594-1	도로	7.0	594-1	도로	0.0	6,930	1	0.0	0	7.0	48,510		윤화*		미처리	폐쇄
360	505	전	433.0	505	전	342.7	8,290	1	0.0	0	90.3	748,580	전라남도 여수시 화정면 개도화산길	이강*		미처리	
361	511-2	대	357.0	511-2	대	420.9	18,000	1	63.9	1,150,200	0.0	0					
362	511-5	도로	81.0	511-5	도로	0.0	2,700	1	0.0	0	81.0	218,700	전라남도여수시 고소3길	이경*		미처리	폐쇄
363	132-7	전	1,253.0	132-7	전	1,121.6	2,530	1	0.0	0	131.4	332,440	경기도 안양시 동안구 흥안대로223번길	이경*		미처리	
364	622-1	도로	13.0	622-1	도로	0.0	5,440	1	0.0	0	13.0	70,720	전라남도여수시 군자3길	이경*		미처리	폐쇄
365	산584	임야	2,083.0	716-1	임야	1,439.1	924	1	0.0	0	643.9	594,960					
366	1667	대	261.0	1667	대	219.3	9,270	1	0.0	0	41.7	386,550	전라남도보성군 벌교읍녹색로	이경*		미처리	

367	1240	대	172.0	1240	대	233.2	9,360	1	61.2	572,830	0.0	0	전라남도여수시 관문서4길	이궁 귀*		미처리	
368	67	대	169.0	67	대	120.9	8,200	1	0.0	0	48.1	394,420	전라남도여수시 화정면월향안길	이금*		미처리	
369	599	대	403.0	599	대	421.8	18,900	1	18.8	355,320	0.0	0	전라남도여수시 화정면개도화산2 길	이남*		미처리	
370	593-1	도로	40.0	593-1	도로	0.0	6,930	1	0.0	0	40.0	277,200	전라남도여수시 화정면개도화산2 길	이내*		미처리	폐쇄
371	214	대	60.0	214	대	0.0	7,290	1	0.0	0	60.0	437,400	전라남도여수시 고소5길	이노*		미처리	폐쇄
372	226-1	답	350.0	226-1	답	302.8	2,950	1	0.0	0	47.2	139,240	광주광역시광산 구 송도로114번길	이대*		미처리	
373	208	답	264.0	208	답	205.2	4,730	1	0.0	0	58.8	278,120	전라남도여수시 문수북8길	이대*		미처리	
374	207	대	466.0	207	대	404.5	7,840	1	0.0	0	61.5	482,160					
375	235-1	답	380.0	235-1	답	324.3	7,750	1	0.0	0	55.7	431,670					
376	606-2	대	222.0	606-2	대	196.5	15,100	1	0.0	0	25.5	385,050	경기도수원시장 안구 수성로370번길	이돈*		미처리	
377	1092	대	165.0	1092	대	0.0	15,100	1	0.0	0	165.0	2,491,500	전라남도여수시 신월로	이두*		미처리	폐쇄
378	1068-1	전	2,390.0	1068-1	전	2,197.8	8,290	1	0.0	0	192.2	1,593,330	전라남도 여수시 화정면 개도화산3길	이명*		미처리	
379	1068-2	대	241.0	1068-2	대	383.8	15,100	1	142.8	2,156,280	0.0	0					

380	1079-4	전	1,260.0	1079-4	전	980.7	8,290	1	0.0	0	105.4	873,760					
381				1079-6	전	173.9		1									
382	1638	대	450.0	1638	대	308.9	9,270	1	0.0	0	141.1	1,307,990	전라남도 여수시 화정면 호령길	이병*		미처리	
383	228-2	전	1,673.0	228-2	전	585.0	3,030	1	0.0	0	223.0	675,690	전라남도 여수시 화정면 신흥길	이복*		미처리	
384				228-7	전	865.0		1									
385	1239	대	268.0	1239	대	248.1	9,360	1	0.0	0	19.9	186,260	전라남도 여수시 화정면 호령길	이봉*		미처리	
386	1426-1	도로	135.0	1426-1	도로	0.0	1,320	1	0.0	0	135.0	178,200	전라남도 여수시 봉계대곡길	이상*		미처리	폐쇄
387	1426-2	도로	15.0	1426-2	도로	0.0	1,320	1	0.0	0	15.0	19,800					폐쇄
388	1428	전	198.0	1428	전	174.5	10,400	1	0.0	0	23.5	244,400					
389	1665-1	전	1,633.0	1665-1	전	1,567.5	4,680	1	0.0	0	65.5	306,540	전라남도 여수시 화정면 호령길	이석*		미처리	
390	1665-3	전	239.0	1665-3	전	238.1	4,680	1	0.0	0	0.9	4,210					
391	516-1	전	114.0	516-1	전	240.4	8,290	1/2	126.4	523,920	0.0	0	경기도 이천시 부발읍 황무로	이석*		미처리	공유
392	623-1	도로	3.0	623-1	도로	0.0	5,440	1	0.0	0	3.0	16,320		이선*		미처리	폐쇄

393	841-2	대	125.0	841-2	대	156.0	9,030	1	31.0	279,930	0.0	0	전라남도여수시 화정면여석안길	이선*		미처리	
394	878-3	대	254.0	878-3	대	346.4	9,110	1	92.4	841,760	0.0	0					
395	1601-1	전	228.0	1601-1	전	207.1	4,060	1	0.0	0	20.9	84,850	전라남도여수시 화정면모전길	이성*		미처리	
396	884	전	622.0	884	전	599.1	9,110	1	0.0	0	22.9	208,610	전라남도여수시 광무북4길	이성*		미처리	
397	592-1	도로	30.0	592-1	도로	0.0	6,930	1	0.0	0	30.0	207,900	전라남도 여수시 화정면 개도화산길	이성*		미처리	폐쇄
398	1077-2	대	202.0	1077-2	대	226.5	15,100	1	24.5	369,950	0.0	0					
399	1077-3	도로	23.0	1077-3	도로	0.0	2,700	1	0.0	0	23.0	62,100					폐쇄
400	1078-1	도로	7.0	1078-1	도로	0.0	5,440	1	0.0	0	7.0	38,080					폐쇄

401	546-1	대	508.0	546-1	대	498.0	18,700	1	0.0	0	10.0	187,000	경상남도 산청군 신안면 지리산대로	이성*		미처리	
402	606-3	전	1,603.0	606-3	전	1,502.8	8,620	1	0.0	0	100.2	863,720	부산광역시강서구 명지오션시티10로	이세*		미처리	
403	230-1	대	248.0	230-1	대	227.4	7,430	1	0.0	0	20.6	153,050	전라남도 여수시 화정면 신흥안길	이석*		미처리	
404	714-11	대	26.0	714-11	대	130.0	11,000	1	104.0	1,144,000	0.0	0	전라남도여수시 화정면개도별촌길	이순*		미처리	
405	593	대	136.0	593	대	157.3	18,000	1	21.3	383,400	0.0	0	부산광역시부산	이순*		미처리	



													진구 양연로34번길				
406	541	대	387.0	541	대	415.1	18,700	1	28.1	525,470	0.0	0	경기도 광주시 퇴촌면 광동로	이순*		미처리	
407	548	전	294.0	548	전	283.5	8,620	1	0.0	0	10.5	90,510					
408	247-1	전	317.0	247-1	전	326.4	4,730	1	9.4	44,460	0.0	0	전라남도 여수시 화정면 신흥안길	이승*		미처리	
409	247-2	전	132.0	247-2	전	106.8	4,730	1	0.0	0	25.2	119,190					
410	263	전	532.0	263	전	545.3	4,600	1	13.3	61,180	0.0	0					
411	247	전	1,299.0	247	전	870.8	4,730	1	0.0	0	45.2	213,790					
412				247-3	전	383.0		1									
413	741-6	전	137.0	741-6	전	128.8	4,530	1	0.0	0	8.2	37,140	전라남도 여수시 화정면 개도별촌길	이애*		미처리	
414	619	도로	43.0	619	도로	0.0	5,440	1	0.0	0	43.0	233,920		이양*		미처리	폐쇄
415	228	답	1,536.0	228	답	1,418.0	3,860	1	0.0	0	118.0	455,480	전라남도여수시 신월로	이여*		미처리	
416	228-1	답	1,230.0	228-1	답	1,208.3	3,750	1	0.0	0	21.7	81,370					
417	1092-1	도로	16.0	1092-1	도로	0.0	5,440	1	0.0	0	16.0	87,040	전라남도여수시 화정면개도화산 2길8-9	이영*		미처리	폐쇄
418	599-5	전	255.0	599-5	전	187.2	8,290	1	45.9	380,510	0.0	0					

419				599-6	전	113.7		1									
420	602-1	대	245.0	602-1	대	377.7	15,100	1	132.7	2,003,770	0.0	0	전라남도 여수시 화정면 개도화산2길	이영*		미처리	폐쇄
421	603-2	전	146.0	603-2	전	0.0	8,290	1	0.0	0	146.0	1,210,340					
422	589-1	도로	66.0	589-1	도로	0.0	6,930	1	0.0	0	66.0	457,380		이영*		미처리	폐쇄
423	594	대	46.0	594	대	54.3	18,000	1	8.3	149,400	0.0	0	전라남도여수시 고소8길	이영*		미처리	
424	595	대	159.0	595	대	142.9	17,800	1	0.0	0	16.1	286,580					
425	1080	대	202.0	1080	대	192.4	15,100	1	0.0	0	9.6	144,960	전라남도 여수시 화정면 개도화산3길	이영*		미처리	
426	1088	전	317.0	1088	전	287.2	8,290	1	0.0	0	29.8	247,040					
427	1095-1	전	268.0	1095-1	전	260.9	8,290	1	0.0	0	7.1	58,850					
428	212	대	532.0	212	대	469.4	7,290	1	0.0	0	62.6	456,350	전라남도 여수시 화정면 신흥길	이용*		미처리	
429	741-2	대	403.0	741-2	대	209.6	12,500	191/ 403	32.3	191,350	0.0	0	전라남도 여수시 화정면 개도별촌길	이우*		미처리	공유
430				741-9	대	225.7		191/ 403								미처리	공유

431	598-1	전	1,761.0	598-1	전	1,672.5	8,290	1	0.0	0	88.5	733,660	제주특별자치도 제주시 수덕9길	이우*		미처리	
432	623	대	410.0	623	대	425.0	15,100	1	15.0	226,500	0.0	0	전라남도여수시 여서로	이원*		미처리	
433	1072-1	도로	36.0	1072-1	도로	0.0	2,700	1	0.0	0	36.0	97,200	전라남도여수시 화정면신흥길	이유*		미처리	폐쇄
434	509-10	대	165.0	509-10	대	187.0	18,700	1	22.0	411,400	0.0	0	제주특별자치도 제주시 수덕9길	이일*		미처리	폐쇄
435	598	도로	7.0	598	도로	0.0	2,700	1	0.0	0	7.0	18,900					
436	598-2	도로	23.0	598-2	도로	0.0	2,700	1	0.0	0	23.0	62,100					
437	132-6	대	56.0	132-6	대	259.1	6,980	1	203.1	1,417,630	0.0	0	경기도안양시동 안구 흥안대로223번길	이재*		미처리	
438	604	도로	3.0	604	도로	0.0	2,700	1	0.0	0	3.0	8,100		이재*		미처리	폐쇄
439	1665	전	4,298.0	1665	전	4,219.5	4,640	1	0.0	0	78.5	364,240	전라남도 보성군 별교읍 녹색로	이정*		미처리	
440	1431	대	380.0	1431	대	402.0	10,400	1	22.0	228,800	0.0	0	전라남도 여수시 화정면 여석안길	이정*		미처리	
441	525-5	도로	66.0	525-5	도로	0.0	2,700	1	0.0	0	66.0	178,200		이종*		미처리	폐쇄
442	525-6	도로	10.0	525-6	도로	0.0	2,700	1	0.0	0	10.0	27,000					
443	229-1	전	1,140.0	229-1	전	225.6	2,950	661 /114 0	0.0	0	200.4	342,780	전라남도여수시 화정면신흥길	이주*		미처리	공유

444				229-5	전	242.5		661 /114 0									공유
445	1065-1	도로	20.0	1065-1	도로	0.0	5,440	1	0.0	0	20.0	108,800		이지*		미처리	폐쇄
446	211	답	357.0	211	답	277.3	4,730	1	0.0	0	79.7	376,980	전라남도 여수시 화정면 신흥길	이철*		미처리	
447	213	전	76.0	213	전	60.3	4,730	1	0.0	0	15.7	74,260					
448	136-4	임야	605.0	136-4	임야	378.1	1,140	244 6 /277 7	0.0	0	226.9	227,830	전라남도여수시 충민로	이철*		미처리	공유
449	132-8	전	205.0	132-8	전	299.8	2,420	1	94.8	229,410	0.0	0	경기도안양시동 안구 흥안대로223번 길	이태*		미처리	
450	산120- 4	임야	694.0	137-12	임야	508.0	1,460	628/ 694	0.0	0	186.0	245,730					
451	215	대	347.0	215	대	407.0	7,290	1	60.0	437,400	0.0	0	전라남도여수시 고소5길	이형*		미처리	
452	601-1	대	331.0	601-1	대	305.7	15,100	1	0.0	0	25.3	382,030	부산광역시사하 구 하신중앙로	이형*		미처리	
453	1407-7	전	221.0	1407-7	전	199.5	9,820	1	0.0	0	21.5	211,130	전라남도여수시 광무남1길	임순*		미처리	
454	136	대	304.0	136	대	197.3	7,270	1	69.4	504,530	0.0	0	전라남도여수시 여서1로	임순*		미처리	
455				136-5	대	176.1		1									
456	231-1	대	799.0	231-1	대	751.9	7,750	1	0.0	0	47.1	365,020	전라남도여수시 화정면신흥안길	임식*		미처리	

457	229	전	932.0	229	전	850.8	2,950	290/ 763	0.0	0	81.2	91,040	전라남도 여수시 화정면 개도리	임윤*		미처리	공유
458	265-1	대	245.0	265-1	대	346.9	7,210	1	101.9	734,690	0.0	0	전라남도여수시 신월로	임재*		미처리	
459	265	전	1,140.0	265	전	1,067.9	4,730	1	0.0	0	72.1	341,030					
460	217	전	1,388.0	217	전	1,480.6	4,600	1	92.6	425,960	0.0	0	전라남도 여수시 화정면 신흥길	임재*		미처리	
461	307	답	473.0	307	답	518.9	3,860	1	45.9	177,170	0.0	0	전라남도 여수시 화정면 신흥길	임재*		미처리	
462	1655-3	대	238.0	1655-3	대	282.2	9,270	1	44.2	409,730	0.0	0	전라남도 여수시 화정면 호령길	임정*		미처리	
463	1415	대	184.0	1415	대	210.8	4,020	1	26.8	107,730	0.0	0	전라남도 여수시 화정면 여석길	임정*		미처리	
464	300-2	답	70.0	300-2	답	18.0	3,900	1	0.0	0	52.0	202,800	전라남도여수시 여문1로	임찬*		미처리	제외
465	300	답	805.0	300	답	857.0	3,900	1	52.0	202,800	0.0	0					
466	881	대	304.0	881	대	351.8	9,910	1	47.8	473,690	0.0	0	경기도안산시단 원구 선부광장1로	임창*		미처리	
467	224	답	479.0	224	답	470.0	2,880	1	0.0	0	9.0	25,920	부산광역시사하 구 감천로	임철*		미처리	
468	229-2	대	235.0	229-2	대	373.8	7,430	1	138.8	1,031,280	0.0	0					
469	239-1	전	210.0	239-1	전	130.7	3,270	1	0.0	0	79.3	259,310					

470	229	전	932.0	229	전	850.8	2,950	353/ 763	0.0	0	81.2	110,820					공유
471	246	전	992.0	246	전	764.9	4,730	195/ 992	0.0	0	17.4	16,170	전라남도여수시 문수북1길	임춘*		미처리	공유
472				246-2	전	209.7		195/ 992									공유
473	229-1	전	1,140.0	229-1	전	225.6	2,950	479 /114 0	0.0	0	200.4	248,400					공유
474				229-4	전	471.5		479 /114 0									공유
475				229-5	전	242.5		479 /114 0									공유
476	1404-1	대	159.0	1404-1	대	138.5	10,400	1	0.0	0	20.5	213,200	전라남도여수시 화정면여석안길	임태*		미처리	
477	1416-1	양어 장	951.0	1416-1	양어 장	1,006.2	10,500	1	55.2	579,600	0.0	0					
478	1416-3	전	8.0	1416-3	전	0.0	3,500	1	0.0	0	8.0	28,000					폐쇄
479	1416-4	전	783.0	1416-4	전	819.2	3,500	1	36.2	126,700	0.0	0					
480	1425	답	1,197.0	1425	답	1,169.8	4,780	1	0.0	0	27.2	130,010					
481	1425-1	도로	96.0	1425-1	도로	0.0	1,610	1	0.0	0	96.0	154,560					폐쇄
482	226	답	330.0	226	답	299.3	3,030	1	0.0	0	30.7	93,020	전라남도여수시 대첩비길	임형*		미처리	

483	230-2	대	202.0	230-2	대	155.3	7,430	1	0.0	0	46.7	346,980	전라남도여수시 여서2로	임흥*		미처리	
484	230-4	전	357.0	230-4	전	310.9	4,730	1	0.0	0	46.1	218,050					
485	228-3	대	264.0	228-3	대	393.6	7,290	1	129.6	944,780	0.0	0	전라북도전주시 덕진구 심방죽로	임흥*		미처리	
486	1408-1	도로	5.0	1408-1	도로	0.0	1,320	1	0.0	0	5.0	6,600		임효*		미처리	폐쇄
487	1405-1	도로	26.0	1405-1	도로	0.0	3,960	1	0.0	0	26.0	102,960					폐쇄
488	1408-2	도로	32.0	1408-2	도로	0.0	1,320	1	0.0	0	32.0	42,240					폐쇄
489	산119	임야	6,914.0	137-7	임야	5,212.4	1,090	1	0.0	0	262.7	286,340	전라남도 여수시 허문정1길	장행*		미처리	
490				137-8	임야	1,438.9		1									
491	506	종교 용지	893.0	506	종교 용지	937.1	5,540	1	44.1	244,310	0.0	0	서울특별시서초구 고무래로	재단법인 대한예수교 회장(고*) 총회유 지재단		미처리	
492	506-2	대	1,015.0	506-2	대	992.7	19,300	1	0.0	0	22.3	430,390					
493	576	종교 용지	344.0	576	종교 용지	383.0	15,100	1	39.0	588,900	0.0	0	전라남도여수시 미평남5길	재단법인 대한예수교 회장**회 유지재단		미처리	
494	579	대	416.0	579	대	339.6	15,100	1	0.0	0	76.4	1,153,640					
495	1634-2	대	986.0	1634-2	대	1,008.9	9,950	1	22.9	227,850	0.0	0					

496	1562-1	도로	31.0	1562-1	도로	0.0	3,960	1	0.0	0	31.0	122,760	경기도 화성시 봉담읍 동화길	전민*		미처리	폐쇄
497	501-2	대	212.0	501-2	대	298.3	18,000	1	86.3	1,553,400	0.0	0	전라남도 여수시 소라면 죽림로	정경*		미처리	
498	303	대	460.0	303	대	558.0	7,820	1	98.0	766,360	0.0	0	전라남도여수시 신월로	정경*		미처리	
499	1565-4	대	182.0	1565-4	대	170.6	10,400	1	0.0	0	11.4	118,560	전라남도 여수시 화정면 모전길	정관*		미처리	
500	1594-1	전	102.0	1594-1	전	83.3	4,060	1	0.0	0	18.7	75,920					
501	1077-4	전	1,607.0	1077-4	전	1,540.5	8,050	1	0.0	0	66.5	535,320	전라남도 여수시 화정면 개도화산3길	정광*		미처리	

502	237	대	416.0	237	대	382.6	4,160	1	0.0	0	33.4	138,940	서울특별시양천 구지양로7길	정기*		미처리	
503	57-2	대	130.0	57-2	대	168.4	6,970	1	38.4	267,640	0.0	0	전라남도순천시 독실4길	정기*		미처리	
504	194	대	73.0	194	대	199.0	7,290	1	126.0	918,540	0.0	0	전라남도 여수시 화정면 신흥길	정기*		미처리	
505	219	전	370.0	219	전	338.8	2,790	1	0.0	0	31.2	87,040					
506	741-1	대	210.0	741-1	대	219.4	10,500	1	9.4	98,700	0.0	0	전라남도여수시 웅천로	정기*		미처리	
507	700-3	대	112.0	700-3	대	160.3	20,600	1	123.7	2,548,220	0.0	0	전라남도 여수시 화정면 개도중앙1로	정동*		미처리	



508				700-6	대	75.4		1									
509	1554	대	222.0	1554	대	277.0	11,000	1	55.0	605,000	0.0	0	전라남도 여수시 화정면 모전길	정말*		미처리	
510	562	대	139.0	562	대	202.0	18,700	1	63.0	1,178,100	0.0	0	부산광역시부산 진구 백양산로	정명*		미처리	
511	1095	전	347.0	1095	전	330.4	8,290	1	0.0	0	16.6	137,610	전라남도여수시 문수2길	정명*		미처리	
512	1605	대	198.0	1605	대	249.0	10,000	1	51.0	510,000	0.0	0	전라남도 여수시 화정면 모전길	정명*		미처리	
513	216	대	238.0	216	대	278.7	7,290	1	40.7	296,700	0.0	0	전라남도 여수시 화정면 신흥길	정명*		미처리	
514	1549-2	도로	42.0	1549-2	도로	0.0	858	577/ 727	0.0	0	42.0	28,600	전라남도 여수시 화정면 개도리	정목*		미처리	공유 폐쇄
515	1542-1	전	94.0	1542-1	전	60.4	4,060	1	0.0	0	33.6	136,410	전라남도여수시 남면연도북부길	정문*		미처리	폐쇄
516	1542-3	도로	12.0	1542-3	도로	0.0	858	1	0.0	0	12.0	10,290					
517	1518	답	758.0	1518	답	720.2	4,870	1	0.0	0	37.8	184,080	전라남도여수시 봉산남6길	정미*		미처리	
518	508	답	949.0	508	답	714.4	8,290	1	0.0	0	234.6	1,944,830	경기도 광주시 오포읍 수레실길	정미*		미처리	
519	1524	전	238.0	1524	전	268.7	4,060	1	30.7	124,640	0.0	0	부산광역시사하 구 하신번영로163 번길	정범*		미처리	
520	71	대	165.0	71	대	197.1	6,910	1	32.1	221,810	0.0	0	전라남도여수시 덕충2길	정상*		미처리	

521	560	대	99.0	560	대	76.2	18,700	1	0.0	0	22.8	426,360	전라남도 여수시 화정면 개도화산1길	정석*		미처리	
522	189-2	전	303.0	189-2	전	237.7	3,030	1	25.8	78,170	0.0	0	전라남도 광양시 광양읍 인서8길	정선*		미처리	
523				189-4	전	91.1		1									
524	502-2	대	311.0	502-2	대	269.6	18,300	1	0.0	0	41.4	757,620	전라남도여수시 좌수영로	정선*		미처리	
525	724	전	258.0	724	전	160.5	4,530	1	0.0	0	97.5	441,670	전라남도 여수시 화정면 개도별촌길	정성*		미처리	
526	1558-1	도로	3.0	1558-1	도로	0.0	1,410	1	0.0	0	3.0	4,230	전라남도여수시 쌍봉로	정성*		미처리	폐쇄
527	229	전	932.0	229	전	850.8	2,950	120/ 763	0.0	0	81.2	37,670		정소*		미처리	공유
528	301-3	대	273.0	301-3	대	342.8	7,290	1	69.8	508,840	0.0	0	전라남도 여수시 화정면 신흥안길	정소*		미처리	
529	579-1	대	264.0	579-1	대	221.9	15,100	1	0.0	0	42.1	635,710	전라남도 여수시 화정면 개도화산1길	정순*		미처리	
530	1566	대	317.0	1566	대	357.6	10,000	1	40.6	406,000	0.0	0	대전광역시동구 은어송로	정승*		미처리	
531	572	대	212.0	572	대	219.0	18,600	1	7.0	130,200	0.0	0	경상남도거제시 옥포로	정승*		미처리	
532	722-2	대	149.0	722-2	대	182.6	10,500	1	33.6	352,800	0.0	0	울산광역시동구 녹수5길	정시*		미처리	
533	722-1	전	2,205.0	722-1	전	1,602.7	4,130	1	0.0	0	121.0	499,730					

534				722-3	전	481.3		1									
535	201	대	248.0	201	대	271.9	7,290	1	23.9	174,230	0.0	0	전라남도여수시 여수로	정시*		미처리	
536	209	답	198.0	209	답	174.1	4,730	1	0.0	0	23.9	113,040					
537	1594-3	도로	14.0	1594-3	도로	0.0	3,960	1	0.0	0	14.0	55,440	전라남도 여수시 화정면 모전길	정쌍*		미처리	폐쇄 폐쇄
538	1594-4	도로	8.0	1594-4	도로	0.0	3,960	1	0.0	0	8.0	31,680					
539	1569	대	175.0	1569	대	301.8	10,000	1	126.8	1,268,000	0.0	0	전라남도 여수시 화정면 모전길	정안*		미처리	
540	1570	전	1,382.0	1570	전	1,255.2	2,990	1	0.0	0	126.8	379,130					
541	301-5	전	252.0	301-5	전	0.0	4,640	1	0.0	0	252.0	1,169,280	경기도용인시수 지구 대지로	정애*		미처리	폐쇄 폐쇄
542	301	대	525.0	301	대	1,104.0	7,670	1	579.0	4,440,930	0.0	0					
543	301-2	전	327.0	301-2	전	0.0	4,600	1	0.0	0	327.0	1,504,200					
544	1063	전	1,422.0	1063	전	865.6	8,290	1	0.0	0	112.1	929,300	전라남도여수시 화정면개도화산 3길	정양*		미처리	
545				1063-1	전	330.3		1									
546				1063-2	전	114.0		1									

547	1086-1	전	833.0	1086-1	전	541.4	8,290	1	0.0	0	46.7	387,140					
548				1086-3	전	244.9		1									
549	518-5	대	251.0	518-5	대	327.9	18,700	1	76.9	1,438,030	0.0	0	전라남도여수시 화정면개도별촌길	정연★		미처리	공유
550	741-2	대	403.0	741-2	대	209.6	12,500	212/ 403	32.3	212,390	0.0	0					
551				741-9	대	225.7		212/ 403									
552	726	전	1,593.0	726	전	1,558.4	4,530	1	0.0	0	34.6	156,730	전라남도여수시 화정면개도별촌길	정연★		미처리	
553	740	답	443.0	740	답	708.2	3,000	1	265.2	795,600	0.0	0					
554	741-4	전	497.0	741-4	전	119.4	4,530	1	0.0	0	377.6	1,710,520					
555	742-1	답	1,109.0	742-1	답	1,010.9	3,520	1	0.0	0	98.1	345,310					
556	742-2	답	621.0	742-2	답	208.8	3,140	1	0.0	0	176.6	554,520					
557				742-4	답	235.6		1									
558	633-1	대	182.0	633-1	대	220.5	16,500	1	38.5	635,250	0.0	0	전라남도여수시 신월2길	정연★		미처리	
559	470	전	1,111.0	470	전	1,180.6	8,050	1	69.6	560,280	0.0	0	전라남도여수시 화정면개도화산	정연★		미처리	

560	573	전	1,560.0	573	전	1,417.5	8,290	1	0.0	0	142.5	1,181,320	1길				
561	580	대	1,293.0	580	대	1,268.9	15,900	1	0.0	0	24.1	383,190					
562	634-7	전	190.0	634-7	전	0.0	8,290	1	0.0	0	190.0	1,575,100	전라남도여수시 무선2길	정영*		미처리	폐쇄
563	1089	대	241.0	1089	대	255.2	15,100	1	14.2	214,420	0.0	0	전라남도 여수시 소라면 죽림로	정영*		미처리	
564	60	대	321.0	60	대	305.5	6,910	1	0.0	0	15.5	107,100	전라남도 여수시 화정면 월항안길	정옥*		미처리	
565	133-1	대	526.0	133-1	대	473.1	6,910	1	0.0	0	52.9	365,530					
566	1562	대	309.0	1562	대	209.8	10,800	1	0.0	0	35.8	386,640	인천광역시남동 구 논현남로	정완*		미처리	
567				1562-2	대	63.4		1									
568	1610	대	12.0	1610	대	0.0	10,600	1	0.0	0	12.0	127,200	전라남도여수시 구봉길	정옥*		미처리	폐쇄
569	1611-6	도로	81.0	1611-6	도로	73.6	1,680	1	0.0	0	7.4	12,430					
570	1595	대	327.0	1595	대	263.9	10,000	1	0.0	0	63.1	631,000	전라남도여수시 화정면개도화산 1길	정인*		미처리	
571	122	전	1,061.0	122	전	1,016.2	4,050	1	0.0	0	44.8	181,440	전라남도여수시 화정면월항안길	정인*		미처리	
572	1549-1	전	511.0	1549-1	전	424.2	4,060	1	0.0	0	86.8	352,400	전라남도여수시 화정면모전길	정인*		미처리	

573	1549-5	전	16.0	1549-5	전	0.0	2,490	1	0.0	0	16.0	39,840					폐쇄
574	1549-6	대	500.0	1549-6	대	431.7	4,990	1	0.0	0	68.3	340,810	전라남도여수시 화정면모전길	정인*		미처리	
575	1522	대	192.0	1522	대	332.6	11,000	1	140.6	1,546,600	0.0	0	전라남도여수시 여서2로	정인*		미처리	
576	1521	답	228.0	1521	답	142.4	4,870	1	0.0	0	85.6	416,870	전라남도여수시 웅천중앙로	정일*		미처리	
577	1531-3	전	1,970.0	1531-3	전	1,981.5	2,960	1	11.5	34,040	0.0	0					
578	192	대	261.0	192	대	324.5	7,210	1	63.5	457,830	0.0	0	전라남도여수시 고소5길	정재*		미처리	
579	204	대	367.0	204	대	292.3	7,290	1	0.0	0	74.7	544,560					
580	248	전	1,107.0	248	전	1,096.8	4,600	1	0.0	0	10.2	46,920					
581	509-6	전	24.0	509-6	전	0.0	8,290	1	0.0	0	24.0	198,960	전라남도 여수시 화정면 개도화산2길	정재*		미처리	폐쇄
582	538	대	172.0	538	대	180.0	18,700	1	8.0	149,600	0.0	0					
583	516-2	대	193.0	516-2	대	235.0	20,100	1	42.0	844,200	0.0	0	전라남도여수시 화정면개도화산길	정정*		미처리	
584	634-6	전	465.0	634-6	전	474.0	8,290	1	9.0	74,610	0.0	0					
585	222-1	대	331.0	222-1	대	377.8	7,290	1	46.8	341,170	0.0	0	전라남도여수시 화정면신흥길	정정*		미처리	

586	1548-3	전	35.0	1548-3	전	0.0	2,490	1	0.0	0	35.0	87,150	전라남도여수시 국동2길	정종*		미처리	폐쇄
587	1555-2	대	330.0	1555-2	대	213.4	10,800	371 52 /475 20	0.0	0	116.6	984,520	전라남도 여수시 남면 연도북부길	정종*		미처리	공유
588	552	대	380.0	552	대	420.6	18,700	1	40.6	759,220	0.0	0	전라남도 여수시 화정면 개도화산1길	정종*		미처리	
589	1421	대	119.0	1421	대	208.8	9,910	1	89.8	889,910	0.0	0	전라남도 여수시 화정면 여석안길	정진*		미처리	
590	196	대	198.0	196	대	178.1	7,430	1	0.0	0	19.9	147,850	경상북도구미시 송동로	정춘*		미처리	
591	621	대	178.0	621	대	192.5	15,700	1	14.5	227,650	0.0	0	전라남도여수시 화정면개도화산 길	정춘*		미처리	
592	1553-4	답	584.0	1553-4	답	424.0	4,250	1	0.0	0	160.0	680,000	전라남도 여수시 화정면 모전길	정철*		미처리	
593	1557	대	192.0	1557	대	218.9	10,400	1	26.9	279,760	0.0	0	전라남도여수시 화정면모전길	정철*		미처리	
594	1558	전	189.0	1558	전	84.9	4,230	1	0.0	0	104.1	440,340					
595	1559	대	278.0	1559	대	288.6	10,000	1	10.6	106,000	0.0	0					
596	1567	도로	13.0	1567	도로	0.0	3,960	1	0.0	0	13.0	51,480					
597	1567-1	대	165.0	1567-1	대	181.8	10,400	1	16.8	174,720	0.0	0					
598	1556	대	251.0	1556	대	224.0	10,800	1	0.0	0	27.0	291,600	전라남도여수시 화정면모전길	정평*		미처리	

599	634-2	전	699.0	634-2	전	627.1	8,290	1	0.0	0	71.9	596,050	전라남도 여수시 문수북5길	정행*		미처리	
600	634-5	전	176.0	634-5	전	247.9	8,050	1	71.9	578,790	0.0	0					
601	635-2	대	228.0	635-2	대	234.9	16,700	1	6.9	115,230	0.0	0					
602	1549	대	405.0	1549	대	328.6	9,720	1	0.0	0	76.4	742,600	전라남도여수시 화정면모전길	정형*		미처리	
603	1563-3	대	123.0	1563-3	대	149.9	10,400	1	26.9	279,760	0.0	0	전라남도여수시 여서2로	정형*		미처리	
604	1607	전	1,911.0	1607	전	1,743.0	4,060	1	0.0	0	168.0	682,080					
605	545	대	228.0	545	대	174.9	19,700	1	0.0	0	53.1	1,046,070	전라남도여수시 여서2로	정형*		미처리	
606	546	대	328.0	546	대	331.9	19,700	1	3.9	76,830	0.0	0					
607	산589	임야	1,587.0	716-8	임야	1,098.7	942	1	0.0	0	488.3	459,970	서울특별시성북 구 정릉로17길	정홍*		미처리	
608	1560-1	도로	15.0	1560-1	도로	0.0	3,960	1	0.0	0	15.0	59,400	전라남도 여수시 화정면 모전길	정화*		미처리	폐쇄
609	1555-2	대	330.0	1555-2	대	213.4	10,800	72/30	0.0	0	116.6	274,750	전라북도정읍시 수성3로	정화*		미처리	공유
610	621-1	도로	50.0	621-1	도로	0.0	5,440	1	0.0	0	50.0	272,000		정흔*		미처리	폐쇄
611	602	도로	10.0	602	도로	0.0	5,440	1	0.0	0	10.0	54,400		조본*		미처리	폐쇄



612	589	대	195.0	589	대	188.6	18,800	1	0.0	0	6.4	120,320	전라남도여수시 덕충2길	조성*		미처리	
613	591	대	112.0	591	대	144.8	18,900	1	32.8	619,920	0.0	0					
614	881-2	도로	43.0	881-2	도로	0.0	3,960	1	0.0	0	43.0	170,280	전라남도여수시 여문2로	조숙*		미처리	폐쇄
615	225-3	전	512.0	225-3	전	329.9	3,030	1	0.0	0	119.4	361,780	전라남도여수시 신월로	조연*		미처리	
616				225-4	전	62.7		1									
617	49-3	대	122.0	49-3	대	137.7	6,970	1/2	15.7	54,710	0.0	0	전라남도여수시 화정면월항아랫길	조연*		미처리	공유
618	591-1	도로	10.0	591-1	도로	0.0	6,930	1	0.0	0	10.0	69,300		조점*		미처리	폐쇄
619	588	도로	7.0	588	도로	0.0	6,930	1	0.0	0	7.0	48,510	전라남도여수시 미평로	조점*		미처리	폐쇄
620	225-2	대	268.0	225-2	대	222.7	7,290	1	0.0	0	45.3	330,230	서울특별시강동 구 아리수로97길	조정*		미처리	

621	1413	전	734.0	1413	전	626.4	3,810	1	0.0	0	107.6	409,950	전라남도 여수시 화정면 여석길	조채*		미처리	
622	1414	답	176.0	1414	답	246.5	3,960	1	70.5	279,180	0.0	0					
623	1549-2	도로	42.0	1549-2	도로	0.0	858	150/ 727	0.0	0	42.0	7,430		조총*		미처리	공유 폐쇄
624	1241	대	324.0	1241	대	354.7	9,960	1	30.7	305,770	0.0	0	전라남도여수시	조현*		미처리	

													여서로				
625	1637-1	전	1,637.0	1637-1	전	1,658.4	4,550	1	21.4	97,370	0.0	0	전라남도여수시 화정면호령길	조현*		미처리	
626	1094	대	436.0	1094	대	391.0	15,100	1	0.0	0	45.0	679,500	전라남도 여수시 화정면 개도화산3길	지애*		미처리	
627	512	전	724.0	512	전	951.6	8,690	1/3	227.6	659,280	0.0	0	경상남도거제시 일운면반송재로	지인*		미처리	공유
628	512-6	전	284.0	512-6	전	0.0	8,290	1/3	0.0	0	284.0	784,780				미처리	공유 폐쇄
629	산590-1	임야	4,081.0	739-3	임야	3,338.1	911	711 0 /408 10	0.0	0	181.5	28,800	서울특별시은평 구 통일로	최영*		미처리	공유
630				739-4	임야	328.0		711 0 /408 10								미처리	공유
631				739-5	임야	233.4		711 0 /408 10								미처리	공유
632	715-2	대	565.0	715-2	대	348.3	8,270	1	86.9	718,660	0.0	0	전라남도여수시 화정면개도별촌 길	최우*		미처리	
633				715-5	대	303.6		1								미처리	
634	229-3	대	215.0	229-3	대	280.2	7,770	1	65.2	506,600	0.0	0	전라남도여수시 화정면신흥길	최준*		미처리	
635	1561	대	274.0	1561	대	262.4	10,400	1	0.0	0	11.6	120,640	전라남도장흥군 관산읍죽청1길	하정*		미처리	
636	1604	전	212.0	1604	전	51.3	4,060	1	0.0	0	160.7	652,440	전라남도여수시 화정면모전길	하정*		미처리	

637	1062	전	889.0	1062	전	895.6	4,680	1	6.6	30,880	0.0	0	경기도수원시영통구 태장로82번길	하현*		미처리	
638	630-1	대	198.0	630-1	대	268.0	16,700	1	70.0	1,169,000	0.0	0	전라남도여수시 오림4길	한금*		미처리	
639	518-3	대	344.0	518-3	대	333.2	18,700	1	0.0	0	10.8	201,960	전라남도 여수시 화정면 개도화산길	한기*		미처리	
640	518-7	도로	40.0	518-7	도로	0.0	6,930	1	0.0	0	40.0	277,200		한넙*		미처리	폐쇄
641	509-7	전	264.0	509-7	전	254.9	8,290	1	0.0	0	9.1	75,430	전라남도 여수시 화정면 개도화산2길	한대*		미처리	
642	536	대	195.0	536	대	177.5	19,500	1	0.0	0	17.5	341,250					
643	459	전	3,022.0	459	전	2,940.4	4,600	1	0.0	0	81.6	375,360	전라남도여수시 화정면개도화산 2길	한두*		미처리	
644	570	대	473.0	570	대	458.7	19,500	1	0.0	0	14.3	278,850					
645	596	대	291.0	596	대	340.0	18,600	1	49.0	911,400	0.0	0					
646	563	전	413.0	563	전	291.9	8,290	1	0.0	0	121.1	1,003,910	전라남도여수시 화정면개도화산 2길	한두*		미처리	
647	567	대	413.0	567	대	431.8	18,600	1	18.8	349,680	0.0	0					
648	502-1	대	192.0	502-1	대	198.4	18,300	1	6.4	117,120	0.0	0	전라남도여수시 미평11길	한명*		미처리	
649	561-1	전	1,911.0	561-1	전	1,403.9	8,290	1	0.0	0	278.9	2,312,080					

650				561-3	전	228.2		1									
651	509-9	대	288.0	509-9	대	317.5	18,900	1	29.5	557,550	0.0	0	전라남도 여수시 화정면 개도화산2길	한병*		미처리	
652	519-1	도로	43.0	519-1	도로	0.0	6,930	1	0.0	0	43.0	297,990		한봉*		미처리	폐쇄
653	633-4	도로	40.0	633-4	도로	0.0	2,700	1	0.0	0	40.0	108,000					폐쇄
654	633-5	도로	26.0	633-5	도로	0.0	6,270	1	0.0	0	26.0	163,020					폐쇄
655	506-1	답	561.0	506-1	답	822.0	8,290	1	261.0	2,163,690	0.0	0	전라남도 여수시 화정면 개도화산길	한상*		미처리	
656	514-1	대	208.0	514-1	대	449.2	16,700	1	241.2	4,028,040	0.0	0					
657	514-4	전	231.0	514-4	전	0.0	8,290	1	0.0	0	231.0	1,914,990					폐쇄
658	519	대	298.0	519	대	330.1	18,700	1	32.1	600,270	0.0	0	부산광역시사하 구 감천로	한선*		미처리	
659	529	대	386.0	529	대	334.7	18,700	1	0.0	0	51.3	959,310	전라남도 여수시 화정면 개도화산길	한성*		미처리	
660	531	대	116.0	531	대	139.3	18,700	1	23.3	435,710	0.0	0					
661	1064	대	248.0	1064	대	277.8	15,100	1	29.8	449,980	0.0	0	전라남도여수시 화정면개도화산 3길	한연*		미처리	
662	1065	대	93.0	1065	대	79.8	15,100	1	0.0	0	13.2	199,320					

663	531-1	도로	50.0	531-1	도로	0.0	6,930	1	0.0	0	50.0	346,500		한영*		미처리	폐쇄
664	632-1	대	469.0	632-1	대	398.0	18,000	1	0.0	0	71.0	1,278,000		한영*		미처리	
665	514-2	대	169.0	514-2	대	311.0	16,700	1	142.0	2,371,400	0.0	0	전라남도여수시 광무2길	한영*		미처리	
666	596-1	도로	30.0	596-1	도로	0.0	6,930	1	0.0	0	30.0	207,900		한영*		미처리	폐쇄
667	514-3	대	102.0	514-3	대	0.0	16,700	1	0.0	0	102.0	1,703,400	전라남도여수시 광무2길	한영*		미처리	폐쇄
668	511-3	전	297.0	511-3	전	249.5	8,050	1	0.0	0	47.5	382,370	전라남도여수시 화정면개도화산 2길	한영*		미처리	
669	518-8	도로	36.0	518-8	도로	0.0	6,930	1	0.0	0	36.0	249,480	전라남도 여수시 화정면 개도화산길	한정*		미처리	폐쇄
670	518-9	도로	13.0	518-9	도로	0.0	6,930	1	0.0	0	13.0	90,090					폐쇄
671	518-10	도로	3.0	518-10	도로	0.0	6,930	1	0.0	0	3.0	20,790					폐쇄
672	518-11	도로	7.0	518-11	도로	0.0	6,930	1	0.0	0	7.0	48,510					폐쇄
673	530-1	도로	30.0	530-1	도로	0.0	6,930	1	0.0	0	30.0	207,900					폐쇄
674	530-2	도로	23.0	530-2	도로	0.0	6,930	1	0.0	0	23.0	159,390					폐쇄
675	522-1	대	102.0	522-1	대	82.0	18,600	1	0.0	0	20.0	372,000	전라남도여수시 화정면개도화산 길	한영*		미처리	

676	530	대	258.0	530	대	322.7	18,700	1	64.7	1,209,890	0.0	0				
677	522-2	대	397.0	522-2	대	280.4	18,600	1	37.7	701,220	0.0	0				
678				522-3	대	154.3		1								
679	1060-2	도로	33.0	1060-2	도로	0.0	1,580	1	0.0	0	33.0	52,140	전라남도여수시 화정면개도화산길	한채*	미처리	폐쇄
680	1060-3	도로	3.0	1060-3	도로	0.0	1,580	1	0.0	0	3.0	4,740				폐쇄
681	568	대	288.0	568	대	271.2	18,600	1	0.0	0	16.8	312,480	전라남도여수시 화정면개도화산2길	한추*	미처리	
682	555	대	178.0	555	대	193.0	18,700	1	15.0	280,500	0.0	0	전라남도여수시 양지1길	한현*	미처리	
683	556	대	30.0	556	대	38.5	19,700	1	8.5	167,450	0.0	0				
684	597	도로	23.0	597	도로	0.0	6,930	1	0.0	0	23.0	159,390		한흥*	미처리	폐쇄
685	1553-5	도로	71.0	1553-5	도로	0.0	1,210	1	0.0	0	71.0	85,910		한흥*	미처리	폐쇄
686	581	대	179.0	581	대	134.5	16,500	1	0.0	0	44.5	734,250	전라남도여수시 신월로	함안치*	미처리	
687	524-1	대	169.0	524-1	대	209.0	15,100	1	40.0	604,000	0.0	0	전라남도 순천시 해룡면 지봉로	허남*	미처리	
688	1664-2	대	172.0	1664-2	대	66.0	9,970	1	0.0	0	106.0	1,056,820	전라남도 여수시 화정면 호령길	호**새 마을회	미처리	

689	1664-3	대	109.0	1664-3	대	177.7	9,970	1	68.7	684,930	0.0	0					
690	599-1	대	294.0	599-1	대	264.3	18,000	1	0.0	0	29.7	534,600	전라남도여수시 관문동2길	홍갑*		미처리	
691	700-4	대	378.0	700-4	대	230.3	20,600	1	30.8	634,480	0.0	0	전라남도 여수시 화정면 개도중앙1로	홍덕*		미처리	
692				700-7	대	178.5		1									
693	510-1	대	472.0	510-1	대	359.8	17,800	1	0.0	0	112.2	1,997,160	전라남도 여수시 화정면 개도화산2길	화**새 마을회		미처리	
694	510-6	대	860.0	510-6	대	818.4	17,800	1	0.0	0	41.6	740,480					
695	510-7	도로	138.0	510-7	도로	219.0	6,930	1	81.0	561,330	0.0	0					
696	634-4	대	83.0	634-4	대	74.0	16,700	1	0.0	0	9.0	150,300					
697	1079-2	도로	13.0	1079-2	도로	0.0	2,700	1	0.0	0	13.0	35,100	전라남도 여수시 화정면 개도화산2길	화산영 *		미처리	폐쇄
698	1079-3	도로	23.0	1079-3	도로	0.0	2,700	1	0.0	0	23.0	62,100					폐쇄
699	산560	임야	893.0	714-14	임야	495.8	1,030	1	0.0	0	397.2	409,110	전라남도 여수시 화정면 개도리	화*어 업조합		미처리	
700	737-1	대	185.0	737-1	대	161.9	10,500	1	0.0	0	23.1	242,550	부산광역시북구 백양대로1016 번길	황기*		미처리	
701	1635	전	889.0	1635	전	810.1	4,550	1	0.0	0	78.9	358,990	전라남도여수시 무선4길	황미*		미처리	

702	301-1	전	511.0	301-1	전	590.2	4,730	1	79.2	374,610	0.0	0	전라남도여수시 여문2로	황연*		미처리	
703	1564-1	전	658.0	1564-1	전	639.5	4,060	1	0.0	0	18.5	75,110	전라남도여수시 여문1로	황재*		미처리	
704	1565-2	전	1,106.0	1565-2	전	1,017.4	4,060	1	0.0	0	88.6	359,710					
705	1730	도로	572.0	1730	도로	613.7		1	41.7	0	0.0	0		국(*** **)		-	제외
706	1731	구거	475.0	1731	구거	363.0		1	0.0	0	112.0	0		국(*** **)		-	제외
707	1732	도로	1,531.0	1732	도로	1,039.8		1	0.0	0	491.2	0		국(*** **)		-	제외
708	1737	도로	374.0	1737	도로	557.5		1	183.5	0	0.0	0		국(*** **)		-	제외
709	1739	도로	390.0	1739	도로	292.5		1	0.0	0	97.5	0		국(*** **)		-	제외
710	1752	도로	194.0	1752	도로	277.6		1	83.6	0	0.0	0		국(*** **)		-	제외
711	1753	도로	1,869.0	1753	도로	3,364.2		1	1,495.2	0	0.0	0		국(*** **)		-	제외
712	1753-3	도로	97.0	1753-3	도로	0.0		1	0.0	0	97.0	0		국(*** **)		-	제외 폐쇄
713	1753-5	도로	90.0	1753-5	도로	151.0		1	61.0	0	0.0	0		국(*** **)		-	제외
714	1754	도로	43.0	1754	도로	62.0		1	19.0	0	0.0	0		국(*** **)		-	제외



715	1755	도로	2,062.0	1755	도로	2,673.6		1	611.6	0	0.0	0		국(*** **)		-	제외
716	1756	도로	3,031.0	1756	도로	3,425.5		1	394.5	0	0.0	0		국(*** **)		-	제외
717	1757	도로	33.0	1757	도로	0.0		1	0.0	0	33.0	0		국(*** **)		-	제외 폐쇄
718	1758	도로	20.0	1758	도로	0.0		1	0.0	0	20.0	0		국(*** **)		-	제외 폐쇄
719	1759	도로	33.0	1759	도로	0.0		1	0.0	0	33.0	0		국(*** **)		-	제외 폐쇄
720	1760	도로	13.0	1760	도로	0.0		1	0.0	0	13.0	0		국(*** **)		-	제외 폐쇄
721	62-1	도로	2,063.0	62-1	도로	1,855.0		1	0.0	0	208.0	0		국(*** **)		-	제외
722	1765	도로	385.0	1765	도로	563.5		1	178.5	0	0.0	0		국(*** **)		-	제외
723	62-2	제방	95.0	62-2	제방	92.3		1	0.0	0	2.7	0		국(*** **)		-	제외
724	1768	도로	202.0	1768	도로	327.4		1	125.4	0	0.0	0		국(*** **)		-	제외
725	62-3	제방	252.0	62-3	제방	264.8		1	12.8	0	0.0	0		국(*** **)		-	제외
726	1775	구거	376.0	1775	구거	346.1		1	0.0	0	29.9	0		국(*** **)		-	제외
727	1783	도로	146.0	1783	도로	71.0		1	0.0	0	75.0	0		국(*** **)		-	제외

728	1784	도로	1,443.0	1784	도로	1,422.8		1	0.0	0	20.2	0		국(*** **)		-	제외
729	1804	도로	2,575.0	1804	도로	4,002.8		1	1,427.8	0	0.0	0		국(*** **)		-	제외
730	1864-6	잡종지	2,715.0	1864-6	잡종지	2,669.8		1	0.0	0	45.2	0		국(*** **)		-	제외
731	1864-7	도로	745.0	1864-7	도로	685.0		1	0.0	0	60.0	0		국(*** **)		-	제외
732	679-6	도로	867.0	679-6	도로	679.7		1	0.0	0	187.3	0		국(*** **)		-	제외
733	1420-8	도로	775.0	1420-8	도로	988.2		1	213.2	0	0.0	0		국(*** **)		-	제외
734	1536-2	도로	508.0	1536-2	도로	541.9		1	33.9	0	0.0	0		국(*** **)		-	제외
735	1715	도로	1,003.0	1715	도로	1,660.8		1	657.8	0	0.0	0		국(*** **)		-	제외
736	1719	도로	99.0	1719	도로	68.8		1	0.0	0	30.2	0		국(*** **)		-	제외
737	1718	도로	93.0	1718	도로	41.8		1	0.0	0	51.2	0		국(*** **)		-	제외
738	1722	도로	53.0	1722	도로	49.7		1	0.0	0	3.3	0		국(*** **)		-	제외
739	1723	도로	169.0	1723	도로	169.8		1	0.8	0	0.0	0		국(*** **)		-	제외
740	1727	도로	377.0	1727	도로	527.2		1	150.2	0	0.0	0		국(*** **)		-	제외

741	1728	도로	149.0	1728	도로	243.4		1	94.4	0	0.0	0		국(*** **)		-	제외
742	714-12	도로	3,578.0	714-12	도로	3,065.7		1	0.0	0	241.7	0		국(*** **)		-	제외
743				714-13	도로	270.6		1									제외
744	1716	구거	480.0	1716	구거	98.6		1	0.0	0	313.8	0		국(*** **)		-	제외
745				1716-2	구거	67.6		1									제외
746	1729	도로	1,243.0	1729	도로	1,029.0		1	0.0	0	25.3	0		국(*** **)		-	제외
747				1729-2	도로	188.7		1									제외
748	1805	도로	1,220.0	1805	도로	1,754.7		1	763.1	0	0.0	0		국(*** **)		-	제외
749				1805-1	도로	162.8		1									제외
750				1805-2	도로	65.6		1									제외

751	1864-1	임야	584.0	1864-1	임야	402.5		1	0.0	0	80.1	0		국(*** **)		-	제외
752				1864-1 2	임야	67.1		1									제외
753				1864-1 3	임야	34.3		1									제외

754	1864-2	잡종 지	203.0	1864-2	잡종 지	116.0	6,470	1	49.0	0	0.0	0		국(국 토교통 부)		-	제외
755				1864-1 4	잡종 지	136.0		1									제외
756	1761	구거	4,737.0	1761	구거	3,259.2		1	165.4	0	0.0	0		국(*** **)		-	제외
757				1761-3	구거	157.1		1									제외
758				1761-4	구거	1,062.5		1									제외
759				1761-5	구거	423.6		1									제외
760	1769	구거	1,853.0	1769	구거	1,386.1		1	0.0	0	243. 1	0		국(*** **)		-	제외
761				1769-4	구거	223.8		1									제외
762	1791	구거	1,939.0	1791	구거	1,092.8		1	68.9	0	0.0	0		국(*** **)		-	제외
763				1791-2	구거	915.1		1									제외
764	산119- 2	도로	1,488.0	137-9	도로	669.7		1	0.0	0	605. 9	0		국(*** **)		-	제외
765				137-10	도로	212.4		1									제외
766	1859	도로	804.0	1859	도로	770.6		1	0.0	0	33.4	0		국(*** ****)		-	제외

767	1862	도로	886.0	1862	도로	613.1		1	0.0	0	272.9	0		국(*** ****)		-	제외
768	988	구거	543.0	988	구거	251.7		1	0.0	0	291.3	0		국(*** ****)		-	제외
769	504	대	496.0	504	대	527.8		1	31.8	0	0.0	0		국(*** *****)		-	제외
770	1864-8	제방	479.0	1864-8	제방	467.5		1	0.0	0	11.5	0		국(*** **)		-	제외
771	715-4	제방	375.0	715-4	제방	365.7		1	0.0	0	9.3	0		국(*** **)		-	제외
772	1420-1 0	제방	99.0	1420-1 0	제방	83.0		1	0.0	0	16.0	0		국(*** **)		-	제외
773	1854	잡종 지	308.0	1854	잡종 지	180.0	0	1	0.0	0	128.0	0	전라남도여수시 시청로	여수*		-	제외
774	1860	전	26.0	1860	전	35.3	0	1	9.3	0	0.0	0	전라남도여수시 시청로	여수*		-	제외
775	1860-2	전	265.0	1860-2	전	253.0	0	1	0.0	0	12.0	0	전라남도여수시 시청로	여수*		-	제외
776	1860-3	전	285.0	1860-3	전	105.8	0	1	0.0	0	179.2	0	전라남도여수시 시청로	여수*		-	제외
777	1860-4	전	17.0	1860-4	전	0.0	0	1	0.0	0	17.0	0	전라남도여수시 시청로	여수*		-	제외 폐쇄
778	1860-8	전	73.0	1860-8	전	71.2	0	1	0.0	0	1.8	0	전라남도여수시 시청로	여수*		-	제외
779	1860-9	전	211.0	1860-9	전	259.6	0	1	48.6	0	0.0	0	전라남도여수시 시청로	여수*		-	제외

780	1860-1 0	전	43.0	1860-1 0	전	0.0	0	1	0.0	0	43.0	0	전라남도여수시 시청로	여수*	-	제외 폐쇄
781	1860-1 1	전	31.0	1860-1 1	전	0.0	0	1	0.0	0	31.0	0	전라남도여수시 시청로	여수*	-	제외 폐쇄
782	1860-1 2	전	2.0	1860-1 2	전	0.0	0	1	0.0	0	2.0	0	전라남도여수시 시청로	여수*	-	제외 폐쇄
783	1860-1 3	전	102.0	1860-1 3	도로	565.1	0	1	463.1	0	0.0	0	전라남도여수시 시청로	여수*	-	제외
784	1860-1 4	전	248.0	1860-1 4	전	145.6	0	1	0.0	0	102.4	0	전라남도여수시 시청로	여수*	-	제외
785	1860-1 5	전	56.0	1860-1 5	전	100.5	0	1	44.5	0	0.0	0	전라남도여수시 시청로	여수*	-	제외
786	1860-1 6	전	43.0	1860-1 6	전	57.6	0	1	14.6	0	0.0	0	전라남도여수시 시청로	여수*	-	제외
787	1860-1 7	전	90.0	1860-1 7	전	117.7	0	1	27.7	0	0.0	0	전라남도여수시 시청로	여수*	-	제외
788	1860-1 8	전	429.0	1860-1 8	전	459.6	0	1	30.6	0	0.0	0	전라남도여수시 시청로	여수*	-	제외
789	1860-1 9	전	262.0	1860-1 9	전	269.4	0	1	7.4	0	0.0	0	전라남도여수시 시청로	여수*	-	제외
790	1860-2 0	전	127.0	1860-2 0	도로	167.2	0	1	40.2	0	0.0	0	전라남도여수시 시청로	여수*	-	제외
791	1860-2 1	전	180.0	1860-2 1	전	196.8	0	1	16.8	0	0.0	0	전라남도여수시 시청로	여수*	-	제외
792	1860-2 2	전	82.0	1860-2 2	전	97.8	0	1	15.8	0	0.0	0	전라남도여수시 시청로	여수*	-	제외

793	1860-2 3	전	65.0	1860-2 3	도로	448.5	0	1	383.5	0	0.0	0	전라남도여수시 시청로	여수*	-	제외
794	1860-2 4	전	183.0	1860-2 4	전	212.1	0	1	29.1	0	0.0	0	전라남도여수시 시청로	여수*	-	제외
795	1860-2 5	전	29.0	1860-2 5	전	49.1	0	1	20.1	0	0.0	0	전라남도여수시 시청로	여수*	-	제외
796	1860-2 7	전	23.0	1860-2 7	전	47.2	0	1	24.2	0	0.0	0	전라남도여수시 시청로	여수*	-	제외
797	1863	잡종 지	484.0	1863	잡종 지	906.4	0	1	422.4	0	0.0	0	전라남도여수시 시청로	여수*	-	제외
798	340-1	답	36.0	340-1	답	98.5	0	1	62.5	0	0.0	0	전라남도여수시 시청로	여수*	-	제외
799	480-1	전	874.0	480-1	전	959.4	0	1	85.4	0	0.0	0	전라남도여수시 시청로	여수*	-	제외
800	482	전	922.0	482	전	1,333.3	0	1	411.3	0	0.0	0	전라남도여수시 시청로	여수*	-	제외
801	483	답	1,299.0	483	답	908.5	0	1	0.0	0	390. 5	0	전라남도여수시 시청로	여수*	-	제외
802	500	답	122.0	500	답	355.6	0	1	233.6	0	0.0	0	전라남도여수시 시청로	여수*	-	제외
803	500-1	답	1,071.0	500-1	답	1,228.1	0	1	157.1	0	0.0	0	전라남도여수시 시청로	여수*	-	제외
804	501-1	전	2,615.0	501-1	전	1,891.1	0	1	0.0	0	723. 9	0	전라남도여수시 시청로	여수*	-	제외
805	501-3	전	779.0	501-3	전	783.6	0	1	4.6	0	0.0	0	전라남도여수시 시청로	여수*	-	제외

806	501-4	전	170.0	501-4	전	529.6	0	1	359.6	0	0.0	0	전라남도여수시 시청로	여수*	-	제외
807	504-8	잡종 지	61.0	504-8	잡종 지	55.0	0	1	0.0	0	6.0	0	전라남도여수시 시청로	여수*	-	제외
808	504-10	대	916.0	504-10	대	822.7	0	1	0.0	0	93.3	0	전라남도여수시 시청로	여수*	-	제외
809	512-5	전	42.0	512-5	전	24.8	0	1	0.0	0	17.2	0	전라남도여수시 시청로	여수*	-	제외
810	518-1	대	390.0	518-1	대	383.2	0	1	0.0	0	6.8	0	전라남도여수시 시청로	여수*	-	제외
811	526-1	도로	23.0	526-1	도로	0.0		1	0.0	0	23.0	0	전라남도여수시 시청로	여수*	-	제외 폐쇄
812	720-2	도로	908.0	720-2	도로	1,248.5		1	340.5	0	0.0	0	전라남도여수시 시청로	여수*	-	제외
813	742-3	도로	5.0	742-3	도로	999.5		1	994.5	0	0.0	0	전라남도여수시 시청로	여수*	-	제외
814	811-1	도로	3,214.0	811-1	도로	2,793.8		1	0.0	0	420. 2	0	전라남도여수시 시청로	여수*	-	제외
815	827-2	도로	336.0	827-2	도로	287.5		1	0.0	0	48.5	0	전라남도여수시 시청로	여수*	-	제외
816	881-3	도로	12.0	881-3	도로	116.7		1	104.7	0	0.0	0	전라남도여수시 시청로	여수*	-	제외
817	1407-3	도로	46.0	1407-3	도로	178.2		1	132.2	0	0.0	0	전라남도여수시 시청로	여수*	-	제외
818	1407-4	도로	27.0	1407-4	도로	0.0		1	0.0	0	27.0	0	전라남도여수시 시청로	여수*	-	제외 폐쇄



819	1412-2	도로	64.0	1412-2	도로	105.8		1	41.8	0	0.0	0	전라남도여수시 시청로	여수*		-	제외
820	1417-2	도로	61.0	1417-2	도로	106.9		1	45.9	0	0.0	0	전라남도여수시 시청로	여수*		-	제외
821	1420-1 2	잡종 지	410.0	1420-1 2	잡종 지	407.4	0	1	0.0	0	2.6	0	전라남도여수시 시청로	여수*		-	제외
822	1420-1 3	잡종 지	13.0	1420-1 3	잡종 지	12.3	0	1	0.0	0	0.7	0	전라남도여수시 시청로	여수*		-	제외
823	1424-1	도로	47.0	1424-1	도로	111.2		1	64.2	0	0.0	0	전라남도여수시 시청로	여수*		-	제외
824	1571-1	도로	1,036.0	1571-1	도로	893.4		1	0.0	0	142.6	0	전라남도여수시 시청로	여수*		-	제외
825	1571-3	전	114.0	1571-3	전	190.7	0	1	76.7	0	0.0	0	전라남도여수시 시청로	여수*		-	제외
826	1571-4	전	93.0	1571-4	전	147.0	0	1	54.0	0	0.0	0	전라남도여수시 시청로	여수*		-	제외
827	1588-1	도로	641.0	1588-1	도로	628.0		1	0.0	0	13.0	0	전라남도여수시 시청로	여수*		-	제외
828	1590-5	답	50.0	1590-5	답	0.0	0	1	0.0	0	50.0	0	전라남도여수시 시청로	여수*		-	제외 폐쇄
829	1610-1	도로	264.0	1610-1	도로	262.9		1	0.0	0	1.1	0	전라남도여수시 시청로	여수*		-	제외
830	1640-1	도로	774.0	1640-1	도로	1,861.8		1	1,087.8	0	0.0	0	전라남도여수시 시청로	여수*		-	제외
831	1640-2	전	129.0	1640-2	전	93.6	0	1	0.0	0	35.4	0	전라남도여수시 시청로	여수*		-	제외

832	1640-4	전	545.0	1640-4	전	0.0	0	1	0.0	0	545.0	0	전라남도여수시 시청로	여수*	-	제외
833	1647-2	전	61.0	1647-2	전	137.4	0	1	76.4	0	0.0	0	전라남도여수시 시청로	여수*	-	제외
834	1647-1	도로	117.0	1647-1	도로	0.0		1	0.0	0	117.0	0	전라남도여수시 시청로	여수*	-	제외
835				1588	답	59.9		1					전라남도여수시 시청로	여수*	-	제외
	1588	답	190.0				0		0.0	0	3.8	0				제외
836				1588-4	답	126.3		1								
837				1860-5	전	338.5		1					전라남도여수시 시청로	여수*	-	제외
	1860-5	전	603.0				0		1.8	0	0.0	0				제외
838				1860-28	전	266.3		1								
839	1057-3	학교용지	591.0	1057-3	학교용지	337.1		1	0.0	0	253.9	0	전라남도여수시 시청로	여수*	-	제외
840	산588-4	도로	610.0	716-7	도로	346.0		1	0.0	0	264.0	0	전라남도여수시 시청로	여수*	-	제외
841	산119-3	도로	1,145.0	137-11	도로	672.7		1	0.0	0	472.3	0	전라남도여수시 시청로	여수*	-	제외
842	1057	학교용지	9,195.0	1057	학교용지	9,302.7	17,100	1	107.7	0	0.0	0		전라남도(**감)	-	제외

■지적재조사에관한특별법시행규칙[별지제4호서식]

지 적 확 정 조 서

번호	토지소재지		종전 토지			확정된 토지			면적증감		소유자		비고
	시군구	동리	지번	지목	면적(㎡)	지번	지목	면적(㎡)	증가(㎡)	감소(㎡)	성명	주소	
합계			124		17,743.5	103		17,579.9	1,324.3	1,487.9			폐쇄24
1	여수시	미평동	686-1	대	100.0	686-1	대	100.0	0.0	0.0	신석*	서울특별시성동구 금호로	
2	여수시	미평동	686-3	대	141.0	686-3	대	141.0	0.0	0.0	정순*	전라남도여수시 만성로	
3	여수시	미평동	687-1	대	109.0	687-1	대	104.5	0.0	4.5	박성*	전라남도여수시 만성로	
4	여수시	미평동	724-2	도로	45.1	724-2	도로	96.8	51.7	0.0	여수*	전라남도 여수시 시청로	
5	여수시	미평동	724-3	도로	44.4	724-3	도로	15.0	0.0	29.4	여수*	전라남도 여수시 시청로	
6	여수시	미평동	731	대	159.0	731	대	165.0	6.0	0.0	김재*	전라남도여수시 양지5길	
7	여수시	미평동	731-2	도로	248.0	731-2	도로	204.3	0.0	43.7	여수*	전라남도 여수시 시청로	
8	여수시	미평동	731-3	대	108.0	731-3	대	112.0	4.0	0.0	최재* 외 1	전라남도여수시 양지2길	
9	여수시	미평동	731-4	대	113.0	731-4	대	120.3	7.3	0.0	문서*	전라남도여수시 양지2길	
10	여수시	미평동	731-5	대	120.0	731-5	대	120.0	0.0	0.0	양천*	전라남도여수시 양지2길	
11	여수시	미평동	731-6	대	153.0	731-6	대	155.0	2.0	0.0	양은*	전라남도여수시 소호6길	
12	여수시	미평동	731-7	대	112.0	731-7	대	118.6	6.6	0.0	김선*	전라남도 여수시 돌산읍 죽포2길	

13	여수시	미평동	731-8	대	111.0	731-8	대	113.4	2.4	0.0	양*	전라남도여수시 양지2길	
14	여수시	미평동	731-9	대	123.0	731-9	대	137.5	14.5	0.0	김옥*	전라남도여수시 양지2길	
15	여수시	미평동	731-10	대	144.0	731-10	대	144.0	0.0	0.0	장도*	전라남도여수시 양지2길	
16	여수시	미평동	731-11	대	153.0	731-11	대	146.5	0.0	6.5	최부*	전라남도여수시 양지2길	
17	여수시	미평동	731-12	대	155.0	731-12	대	155.0	0.0	0.0	양영*	전라남도 광양시 광양읍 서평4길	
18	여수시	미평동	731-13	대	186.0	731-13	대	181.1	0.0	4.9	박순*	전라남도여수시 양지2길	
19	여수시	미평동	731-14	대	147.0	731-14	대	150.8	3.8	0.0	김재*	전라남도여수시 양지5길	
20	여수시	미평동	731-15	대	108.0	731-15	대	108.0	0.0	0.0	정순*	전라남도여수시 양지2길	
21	여수시	미평동	731-16	도로	5.0	731-16	도로	0.0	0.0	5.0	양정*	전라남도여수시 양지2길	폐쇄
22	여수시	미평동	731-17	대	113.0	731-17	대	117.6	4.6	0.0	양문*	전라남도여수시 양지2길	
23	여수시	미평동	734	전	24.0	734	전	20.1	0.0	3.9	이범*	전라남도여수시 만성로	
24	여수시	미평동	735	전	38.0	735	전	34.7	0.0	3.3	김재* 외 1	전라남도여수시 양지5길	
25	여수시	미평동	736	대	153.0	736	대	159.0	6.0	0.0	윤천*	전라남도여수시 양지2길	
26	여수시	미평동	736-2	대	130.0	736-2	대	132.7	2.7	0.0	문명*	전라남도여수시 양지2길	
27	여수시	미평동	736-3	도로	99.0	736-3	도로	97.1	0.0	1.9	여수*	전라남도 여수시 시청로	
28	여수시	미평동	736-4	대	102.0	736-4	대	102.0	0.0	0.0	제용*	전라남도여수시 양지2길	
29	여수시	미평동	736-5	종교	556.0	736-5	종교	539.9	0.0	16.1	대한예수교	전라남도여수시	

				용지			용지				장로회여수 문**교회	양지2길	
30	여수시	미평동	736-7	대	112.0	736-7	대	129.2	17.2	0.0	양우*	전라남도여수시 양지2길	
31	여수시	미평동	736-8	도로	42.0	736-8	도로	36.7	0.0	5.3	여수*	전라남도 여수시 시청로	
32	여수시	미평동	736-12	도로	4.0	736-12	도로	0.0	0.0	4.0	대한예수교 장로회여수 문**교회	전라남도여수시 양지2길	폐쇄
33	여수시	미평동	737	전	2.0	737	전	2.0	0.0	0.0	여수*	전라남도 여수시 시청로	
34	여수시	미평동	737-2	도로	120.0	737-2	도로	127.6	7.6	0.0	여수*	전라남도 여수시 시청로	
35	여수시	미평동	737-3	대	109.0	737-3	대	119.2	10.2	0.0	최우*	전라남도여수시 양지2길	
36	여수시	미평동	737-4	대	215.0	737-4	대	212.9	0.0	2.1	양영*	전라남도여수시 박람회길	
37	여수시	미평동	737-8	도로	13.0	737-8	도로	18.1	5.1	0.0	여수*	전라남도 여수시 시청로	
38	여수시	미평동	737-12	도로	36.0	737-12	도로	32.5	0.0	3.5	여수*	전라남도 여수시 시청로	
39	여수시	미평동	738	전	271.0	738	전	283.3	12.3	0.0	김병*	경상남도 남해군 삼동면 동부대로1122번길	
40	여수시	미평동	761	전	25.0	761	전	0.0	0.0	25.0	권병* 외 1	전라남도여수시 신기북3길	폐쇄
41	여수시	미평동	761-2	전	6.0	761-2	전	0.0	0.0	6.0	권병* 외 1	전라남도여수시 신기북3길	폐쇄
42	여수시	미평동	763	전	141.0	763	전	141.0	0.0	0.0	정채*	전라남도여수시 만성로	
43	여수시	미평동	765-1	대	377.0	765-1	대	385.0	8.0	0.0	이재*	전라남도여수시 양지5길	
44	여수시	미평동	765-2	도로	20.0	765-2	도로	20.0	0.0	0.0	정재*	전라남도여수시 성산4길	
45	여수시	미평동	766-1	대	129.0	766-1	대	112.3	0.0	16.7	이우암*	전라남도여수시	

												양지4길	
46	여수시	미평동	766-2	도로	7.0	766-2	도로	0.0	0.0	7.0	이우암*	전라남도여수시 양지4길	폐쇄
47	여수시	미평동	767	대	248.0	767	대	230.9	0.0	17.1	유문*	전라남도여수시 양지4길	
48	여수시	미평동	768-1	대	331.0	768-1	대	313.1	0.0	17.9	주동*	전라남도여수시 대 학로	
49	여수시	미평동	768-2	도로	20.0	768-2	도로	0.0	0.0	20.0	주태*	전라남도여수시 대 학로	폐쇄
50	여수시	미평동	768-3	전	143.0	768-3	전	127.7	0.0	15.3	김병*	전라남도여수시 양지3길	
51	여수시	미평동	768-4	대	217.0	768-4	대	225.9	8.9	0.0	김병*	전라남도여수시 양지3길	
52	여수시	미평동	768-6	전	6.0	768-6	전	6.0	0.0	0.0	주동*	전라남도여수시 대 학로	
53	여수시	미평동	769-1	대	102.0	769-1	대	115.0	13.0	0.0	백문*	전라남도여수시 양지4길	
54	여수시	미평동	769-2	도로	10.0	769-2	도로	0.0	0.0	10.0	정길*		폐쇄
55	여수시	미평동	770-1	답	6.0	770-1	답	6.0	0.0	0.0	이동*	전라남도여수시 양지4길	
56	여수시	미평동	770-2	도로	119.0	770-2	도로	0.0	0.0	119.0	정형*	전라남도여수시 양지4길	폐쇄
57	여수시	미평동	770-3	대	210.0	770-3	대	174.8	0.0	0.0	이동*	전라남도여수시 양지4길	
58						770-16	대	35.2					
59	여수시	미평동	770-4	대	39.0	770-4	대	39.0	0.0	0.0	정채* 3 외	전라남도여수시 만성로	
60	여수시	미평동	770-5	도로	62.0	770-5	도로	62.0	0.0	0.0	여수*	전라남도 여수시 시청로	
61	여수시	미평동	770-6	대	109.0	770-6	대	118.2	9.2	0.0	주복*	전라남도여수시 양지4길	

62	여수시	미평동	770-7	대	88.0	770-7	대	84.4	0.0	3.6	서충*	전라남도여수시 양지4길	
63	여수시	미평동	770-14	도로	4.0	770-14	도로	4.0	0.0	0.0	서충*	전라남도여수시 양지4길	
64	여수시	미평동	770-15	도로	5.0	770-15	도로	5.0	0.0	0.0	서충*	전라남도여수시 양지4길	
65	여수시	미평동	771	전	3.0	771	전	3.0	0.0	0.0	여수*	전라남도 여수시 시청로	
66	여수시	미평동	773	대	154.0	773	대	177.3	23.3	0.0	양일*	전라남도여수시 양지2길	
67	여수시	미평동	773-1	전	121.0	773-1	전	88.1	0.0	32.9	김경*	전라남도여수시 양지2길	
68	여수시	미평동	773-2	대	158.0	773-2	대	172.8	14.8	0.0	박수*	전라남도여수시 양지2길	
69	여수시	미평동	773-3	전	148.0	773-3	전	143.0	0.0	5.0	배정*	전라남도여수시 양지2길	
70	여수시	미평동	773-4	대	136.0	773-4	대	132.8	0.0	3.2	배정*	전라남도여수시 양지2길	
71	여수시	미평동	773-5	대	154.0	773-5	대	154.0	0.0	0.0	김동*	전라남도여수시 양지2길	
72	여수시	미평동	773-6	대	126.0	773-6	대	153.8	27.8	0.0	이흥* 외 1	전라남도여수시 양지2길	
73	여수시	미평동	773-7	도로	10.0	773-7	도로	0.0	0.0	10.0	주명*	전라남도여수시소라면덕 양로	폐쇄
74	여수시	미평동	773-8	도로	39.0	773-8	도로	32.6	0.0	6.4	양일*	전라남도여수시 양지2길	
75	여수시	미평동	779-1	답	6.0	779-1	답	6.0	0.0	0.0	여수*	전라남도 여수시 시청로	
76	여수시	미평동	781-1	대	244.0	781-1	대	219.3	0.0	24.7	정재* 외 2	전라남도여수시 상암로	
77	여수시	미평동	781-2	대	179.0	781-2	대	179.0	0.0	0.0	정재* 외 2	전라남도여수시 상암로	
78	여수시	미평동	782-1	대	36.0	782-1	대	36.0	0.0	0.0	국(*****)		

79	여수시	미평동	782-2	대	324.0	782-2	대	305.3	0.0	18.7	미평동** 부락새마을회	전라남도여수시 양지4길	
80	여수시	미평동	782-3	도로	56.0	782-3	도로	0.0	0.0	56.0	미평동** 부락새마을회	전라남도여수시 양지4길	폐쇄
81	여수시	미평동	783	대	231.0	783	대	277.0	46.0	0.0	김본정*		
82	여수시	미평동	784	대	354.0	784	대	354.0	0.0	0.0	정현*	전라남도여수시 만성로	
83	여수시	미평동	785	종교 용지	530.0	785	종교 용지	530.0	0.0	0.0	대한예수교 장로회*은 교회	전라남도여수시 만성로	
84	여수시	미평동	786	대	96.0	786	대	332.0	236.0	0.0	김경*	전라남도여수시 양지1길	
85	여수시	미평동	786-1	대	236.0	786-1	대	0.0	0.0	236.0	김경*	전라남도여수시 양지1길	폐쇄
86	여수시	미평동	786-2	도로	5.0	786-2	도로	5.0	0.0	0.0	여수*	전라남도 여수시 시청로	
87	여수시	미평동	787	대	111.0	787	대	111.0	0.0	0.0	문승*	전라남도여수시 양지5길	
88	여수시	미평동	787-2	전	6.0	787-2	전	6.0	0.0	0.0	문승*	전라남도여수시 양지5길	
89	여수시	미평동	788	전	119.0	788	전	119.0	0.0	0.0	임태*	전라남도여수시 만성로	
90	여수시	미평동	789-1	대	479.0	789-1	대	467.6	0.0	11.4	임태*	전라남도여수시 만성로	
91	여수시	미평동	789-2	도로	33.0	789-2	도로	0.0	0.0	33.0	임태*	전라남도여수시 만성로	폐쇄
92	여수시	미평동	789-4	전	151.0	789-4	전	138.8	0.0	12.2	임태*	전라남도여수시 만성로	
93	여수시	미평동	790-1	대	221.0	790-1	대	226.3	5.3	0.0	임태*	전라남도여수시 만성로	
94	여수시	미평동	790-2	대	164.0	790-2	대	167.5	3.5	0.0	강길*	전라남도 여수시 양지1길	



95	여수시	미평동	790-3	도로	7.0	790-3	도로	0.0	0.0	7.0	임태*	전라남도여수시 만성로	폐쇄
96	여수시	미평동	790-4	도로	20.0	790-4	도로	0.0	0.0	20.0	강길*	전라남도 여수시 양지1길	폐쇄
97	여수시	미평동	790-5	도로	11.0	790-5	도로	11.0	0.0	0.0	강길*	전라남도 여수시 양지1길	
98	여수시	미평동	791-1	대	76.0	791-1	대	80.5	4.5	0.0	이범*	전라남도 순천시 해룡면 장선배기길	
99	여수시	미평동	791-2	도로	7.0	791-2	도로	0.0	0.0	7.0	임동*		폐쇄
100	여수시	미평동	792	대	387.0	792	대	387.0	0.0	0.0	이은*	충청남도 아산시 탕정면 탕정면로	
101	여수시	미평동	793-1	대	509.0	793-1	대	509.0	0.0	0.0	이주*	전라남도여수시 양지4길	
102	여수시	미평동	793-2	도로	7.0	793-2	도로	0.0	0.0	7.0	이주*	전라남도여수시 양지4길	폐쇄
103	여수시	미평동	794	대	231.0	794	대	224.4	0.0	6.6	문명*	전라남도여수시 양지4길	
104	여수시	미평동	794-2	도로	10.0	794-2	도로	0.0	0.0	10.0	최윤*	전라남도광양시 진등길	폐쇄
105	여수시	미평동	795	대	265.0	795	대	277.8	12.8	0.0	장민*	전라남도여수시 양지4길	
106	여수시	미평동	795-1	대	49.0	795-1	대	56.0	7.0	0.0	김미*	전라남도여수시 성산5길	
107	여수시	미평동	796	대	185.0	796	대	212.3	27.3	0.0	주정*	전라남도여수시 양지4길	
108	여수시	미평동	797	대	724.0	797	대	1,106.7	382.7	0.0	이범*	전라남도여수시 만성로	
109	여수시	미평동	797-1	도로	20.0	797-1	도로	0.0	0.0	20.0	이범*	전라남도여수시 만성로	폐쇄
110	여수시	미평동	797-2	대	317.0	797-2	대	0.0	0.0	317.0	이범*	전라남도여수시 만성로	폐쇄
111	여수시	미평동	798-1	대	183.0	798-1	대	183.0	0.0	0.0	정공*	전라남도여수시	

												양지1길	
112	여수시	미평동	798-2	도로	46.0	798-2	도로	0.0	0.0	46.0	정공*	전라남도여수시 양지1길	폐쇄
113	여수시	미평동	798-3	대	223.0	798-3	대	223.0	0.0	0.0	이범*	전라남도여수시 만성로	
114	여수시	미평동	799-1	대	443.0	799-1	대	373.8	0.0	7.0	주태*	전라남도여수시 대학로	
115						799-3	대	62.2					
116	여수시	미평동	799-2	도로	59.0	799-2	도로	0.0	0.0	59.0	주태*	전라남도여수시 대학로	폐쇄
117	여수시	미평동	800-1	대	195.0	800-1	대	195.0	0.0	0.0	정재*	전라남도여수시 양지4길	
118	여수시	미평동	800-2	도로	40.0	800-2	도로	14.5	0.0	25.5	정재* 1 외	전라남도여수시 양지4길	
119	여수시	미평동	801	대	433.0	801	대	363.4	0.0	0.0	정재*	전라남도여수시 만성로	
120						801-2	대	69.6					
121	여수시	미평동	801-1	대	10.0	801-1	대	0.0	0.0	10.0	정재*	전라남도여수시 만성로	폐쇄
122	여수시	미평동	802-1	대	271.0	802-1	대	288.1	17.1	0.0	윤양*	전라남도여수시 문수북9길	
123	여수시	미평동	802-2	도로	10.0	802-2	도로	0.0	0.0	10.0	김원*		폐쇄
124	여수시	미평동	803	대	416.0	803	대	401.4	0.0	14.6	강옥* 4 외	전라남도여수시 상암로	
125	여수시	미평동	803-4	전	80.0	803-4	전	0.0	0.0	80.0	이범*	전라남도여수시 만성로	폐쇄
126	여수시	미평동	803-7	전	169.0	803-7	전	169.0	0.0	0.0	정두*	전라남도여수시 양지5길	
127	여수시	미평동	923-26	도로	563.0	923-26	도로	876.1	313.1	0.0	국(*****)		

# 조 정 금 조 서

지 구 명:

미평1지구

토지소재지:

전라남도 여수시 미평동

회번	종전토지			확정된 토지			지분	㎡당 가격	조정내역				소유자		지급·징수		비고
	지번	지목	면적(㎡)	지번	지목	면적(㎡)			증		감		소재지	성명	일자	확인	
									면적(㎡)	금액(원)	면적(㎡)	금액(원)					
합계	124		17,743.5	103		17,579.9			1,356.1	231,268,090	1,655.5	254,044,010	67명				폐쇄 24
1	790-2	대	164.0	790-2	대	167.5	1	198,900	3.5	696,150	0.0	0	전라남도 여수시 양지1길	강길*		미처리	폐쇄
2	790-4	도로	20.0	790-4	도로	0.0	1	76,000	0.0	0	20.0	1,520,000					
3	803	대	416.0	803	대	401.4	3/11	234,600	0.0	0	14.6	934,130	전라남도 여수시 상암로	강옥*		미처리	공유
4	761-2	전	6.0	761-2	전	0.0	1/5	269,100	0.0	0	6.0	322,920	전라남도 여수시 신기북3길	권병*		미처리	공유 폐쇄  공유 폐쇄
5	761	전	25.0	761	전	0.0	1/5	284,500	0.0	0	25.0	1,422,500					
6	773-1	전	121.0	773-1	전	88.1	1	92,200	0.0	0	32.9	3,033,380	전라남도 여수시 양지2길	김경*		미처리	
7	786	대	96.0	786	대	332.0	1	298,700	236.0	70,493,200	0.0	0	전라남도 여수시 양지1길	김경*		-	폐쇄
8	786-1	대	236.0	786-1	대	0.0	1	298,700	0.0	0	236.0	70,493,200					
9	803	대	416.0	803	대	401.4		234,	0.0	0	14.6	622,750	전라북도	김고*		미처리	공유

							2/11	600					익산시선 화로1길				
10	803	대	416.0	803	대	401.4	2/11	234, 600	0.0	0	14.6	622,750	전라남도 여수시 상암로	김다*		미처리	공유
11	795-1	대	49.0	795-1	대	56.0	1	223, 500	7.0	1,564,5 00	0.0	0	전라남도 여수시 성산5길	김미*		미처리	
12	768-3	전	143.0	768-3	전	127.7	1	258, 100	0.0	0	15.3	3,948,9 30	전라남도 여수시 양지3길	김병*		미처리	
13	768-4	대	217.0	768-4	대	225.9	1	236, 900	8.9	2,108,4 10	0.0	0					
14	738	전	271.0	738	전	283.3	1	441, 600	12.3	5,431,6 80	0.0	0	경상남도 남해군 삼동면 동부대로1 122번길	김병*		미처리	
15	783	대	231.0	783	대	277.0	1	218, 700	46.0	10,060, 200	0.0	0	전라남도 여수시 양지4길	김본 정*		미처리	
16	731-7	대	112.0	731-7	대	118.6	1	253, 500	6.6	1,673,1 00	0.0	0	전라남도 여수시돌 산읍죽포2 길	김선*		미처리	
17	731-9	대	123.0	731-9	대	137.5	1	279, 500	14.5	4,052,7 50	0.0	0	전라남도 여수시 양지2길	김옥*		미처리	
18	802-2	도로	10.0	802-2	도로	0.0	1	76,0 00	0.0	0	10.0	760,000		김원*		미처리	폐쇄
19	731	대	159.0	731	대	165.0	1	386, 800	6.0	2,320,8 00	0.0	0	전라남도 여수시 양지5길	김재*		미처리	공유
20	731-1 4	대	147.0	731-1 4	대	150.8	1	395, 100	3.8	1,501,3 80	0.0	0					
21	735	전	38.0	735	전	34.7	712/	329, 000	0.0	0	3.3	885,470					

							873										
22	803	대	416.0	803	대	401.4	2/11	234,600	0.0	0	14.6	622,750	전라남도 여수시 상암로	김정*		미처리	공유
23	803	대	416.0	803	대	401.4	2/11	234,600	0.0	0	14.6	622,750	전라남도 여수시 상암로	김종*		미처리	공유
24	736-1 2	도로	4.0	736-1 2	도로	0.0	1	76,000	0.0	0	4.0	304,000	전라남도 여수시 양지2길	대한 예수 교장 로회 여수 룬** 교회		미처리	폐쇄
25	736-5	종교 용지	556.0	736-5	종교 용지	539.9	1	273,800	0.0	0	16.1	4,408,180					
26	794	대	231.0	794	대	224.4	1	230,500	0.0	0	6.6	1,521,300	전라남도 여수시 양지4길	문명*		미처리	
27	736-2	대	130.0	736-2	대	132.7	1	253,500	2.7	684,450	0.0	0	전라남도 여수시 양지2길	문명*		미처리	
28	731-4	대	113.0	731-4	대	120.3	1	245,900	7.3	1,795,070	0.0	0	전라남도 여수시 양지2길	문서*		미처리	
29	782-2	대	324.0	782-2	대	305.3	1	253,500	0.0	0	18.7	4,740,450	전라남도 여수시 양지4길	미평 동** 부락 새마 을회		미처리	폐쇄
30	782-3	도로	56.0	782-3	도로	0.0	1	76,000	0.0	0	56.0	4,256,000					
31	773-6	대	126.0	773-6	대	153.8	1/2	307,700	27.8	4,277,030	0.0	0	전라남도 여수시양 지2길	박미*		미처리	공유
32	687-1	대	109.0	687-1	대	104.5	1	503,400	0.0	0	4.5	2,265,300	전라남도 여수시 만성로	박성*		미처리	
33	773-2	대	158.0	773-2	대	172.8	1	276,400	14.8	4,090,720	0.0	0	전라남도 여수시 양지2길	박수*		미처리	
34	731-1 3	대	186.0	731-1 3	대	181.1	1	279,500	0.0	0	4.9	1,369,550	전라남도 여수시	박순*		미처리	

													양지2길				
35	773-3	전	148.0	773-3	전	143.0	1	248,700	0.0	0	5.0	1,243,500	전라남도 여수시 양지2길	배정*		미처리	
36	773-4	대	136.0	773-4	대	132.8	1	273,900	0.0	0	3.2	876,480					
37	769-1	대	102.0	769-1	대	115.0	1	194,300	13.0	2,525,900	0.0	0	전라남도 여수시 양지4길	백문*		미처리	
38	770-7	대	88.0	770-7	대	84.4	1	230,200	0.0	0	3.6	828,720	전라남도 여수시 양지4길	서충*		미처리	
39	761-2	전	6.0	761-2	전	0.0	4/5	269,100	0.0	0	6.0	1,291,680	전라남도 여수시 상암3길	신상*		미처리	공유 폐쇄
40	761	전	25.0	761	전	0.0	4/5	284,500	0.0	0	25.0	5,690,000					
41	731-1 7	대	113.0	731-1 7	대	117.6	1	253,500	4.6	1,166,100	0.0	0	전라남도 여수시 양지2길	양문*		미처리	
42	737-4	대	215.0	737-4	대	212.9	1	245,900	0.0	0	2.1	516,390	전라남도 여수시 박람회길	양영*		미처리	
43	736-7	대	112.0	736-7	대	129.2	1	245,900	17.2	4,229,480	0.0	0	전라남도 여수시 양지2길	양우*		미처리	
44	731-6	대	153.0	731-6	대	155.0	1	293,400	2.0	586,800	0.0	0	전라남도 여수시 소호6길	양은*		미처리	
45	731-8	대	111.0	731-8	대	113.4	1	253,500	2.4	608,400	0.0	0	전라남도 여수시 양지2길	양*		미처리	
46	773	대	154.0	773	대	177.3	1	271,100	23.3	6,316,630	0.0	0	전라남도 여수시 양지2길	양일*		미처리	
47	773-8	도로	39.0	773-8	도로	32.6	1	92,200	0.0	0	6.4	590,080					

48	731-1 6	도로	5.0	731-1 6	도로	0.0	1	92,200	0.0	0	5.0	461,000	전라남도 여수시 양지2길	양정*		미처리	폐쇄
49	767	대	248.0	767	대	230.9	1	225,400	0.0	0	17.1	3,854,340	전라남도 여수시 양지4길	유문*		미처리	
50	802-1	대	271.0	802-1	대	288.1	1	198,900	17.1	3,401,190	0.0	0	전라남도 여수시 문수북9길	윤양*		미처리	
51	736	대	153.0	736	대	159.0	1	455,500	6.0	2,733,000	0.0	0	전라남도 여수시 양지2길	윤천*		미처리	
52	735	전	38.0	735	전	34.7	161/ 873	329,000	0.0	0	3.3	200,220					
53	731-3	대	108.0	731-3	대	112.0	1/2	245,900	4.0	491,800	0.0	0	전라남도 여수시 양지2길	이미*		미처리	공유
54	791-1	대	76.0	791-1	대	80.5	1	236,900	4.5	1,066,050	0.0	0	전라남도 순천시 해룡면 장선배기 길	이범*		미처리	
55	734	전	24.0	734	전	20.1	1	387,300	0.0	0	3.9	1,510,470	전라남도 여수시 만성로	이범*		미처리	폐쇄  폐쇄  폐쇄
56	797	대	724.0	797	대	1106.7	1	198,900	382.7	76,119,030	0.0	0					
57	797-1	도로	20.0	797-1	도로	0.0	1	76,000	0.0	0	20.0	1,520,000					
58	797-2	대	317.0	797-2	대	0.0	1	198,900	0.0	0	317.0	63,051,300					
59	803-4	전	80.0	803-4	전	0.0	1	194,000	0.0	0	80.0	15,520,000					
60	766-1	대	129.0	766-1	대	112.3	1	227,	0.0	0	16.7	3,802,5	전라남도	이우		미처리	

								700				90					
61	766-2	도로	7.0	766-2	도로	0.0	1	76,000	0.0	0	7.0	532,000	여수시 양지4길	암*			폐쇄
62	765-1	대	377.0	765-1	대	385.0	1	274,000	8.0	2,192,000	0.0	0	전라남도 여수시 양지5길	이재*		미처리	
63	793-2	도로	7.0	793-2	도로	0.0	1	76,000	0.0	0	7.0	532,000	전라남도 여수시 양지4길	이주*		미처리	폐쇄
64	773-6	대	126.0	773-6	대	153.8	1/2	307,700	27.8	4,277,030	0.0	0	전라남도 여수시 양지2길	이흥*		미처리	공유
65	791-2	도로	7.0	791-2	도로	0.0	1	76,000	0.0	0	7.0	532,000	전라남도 여수시 교동	임동*		미처리	폐쇄
66	789-1	대	479.0	789-1	대	467.6	1	225,400	0.0	0	11.4	2,569,560	전라남도 여수시 만성로	임태*		미처리	폐쇄
67	789-2	도로	33.0	789-2	도로	0.0	1	76,000	0.0	0	33.0	2,508,000					
68	789-4	전	151.0	789-4	전	138.8	1	232,300	0.0	0	12.2	2,834,060					
69	790-1	대	221.0	790-1	대	226.3	1	211,100	5.3	1,118,830	0.0	0					
70	790-3	도로	7.0	790-3	도로	0.0	1	76,000	0.0	0	7.0	532,000					폐쇄
71	795	대	265.0	795	대	277.8	1	223,500	12.8	2,860,800	0.0	0	전라남도 여수시 양지4길	장민*		미처리	
72	798-2	도로	46.0	798-2	도로	0.0	1	76,000	0.0	0	46.0	3,496,000	전라남도 여수시 양지1길	정공*		미처리	폐쇄
73	769-2	도로	10.0	769-2	도로	0.0	1	76,000	0.0	0	10.0	760,000	경기도 광주시	정길*		미처리	폐쇄



													광주면 송정리				
74	781-1	대	244.0	781-1	대	219.3	1/3	258,600	0.0	0	24.7	2,129,140	전라남도 여수시 만성로	정순*		미처리	공유
75	781-1	대	244.0	781-1	대	219.3	1/3	258,600	0.0	0	24.7	2,129,140	전라남도 여수시만 성로	정옥*		미처리	공유
76	781-1	대	244.0	781-1	대	219.3	1/3	258,600	0.0	0	24.7	2,129,140	전라남도 여수시 상암로	정재*		미처리	공유
77	800-2	도로	40.0	800-2	도로	14.5	7/8	76,000	0.0	0	25.5	1,695,750	전라남도 여수시 양지4길	정재*		미처리	공유
78	800-2	도로	40.0	800-2	도로	14.5	14/16	76,000	0.0	0	25.5	242,250	전라남도 여수시 신월로	정외*		미처리	공유
79	801-1	대	10.0	801-1	대	0.0	1	198,900	0.0	0	10.0	1,989,000	전라남도 여수시 만성로	정채*		미처리	폐쇄
80	770-2	도로	119.0	770-2	도로	0.0	1	76,000	0.0	0	119.0	9,044,000	전라남도 여수시 양지4길	정형*		미처리	폐쇄
81	768-1	대	331.0	768-1	대	313.1	1	225,600	0.0	0	17.9	4,038,240	전라남도 여수시 대학로	주동*		미처리	
82	773-7	도로	10.0	773-7	도로	0.0	1	92,200	0.0	0	10.0	922,000	전라남도 여수시소 라면덕양 로	주명*		미처리	폐쇄
83	770-6	대	109.0	770-6	대	118.2	1	242,000	9.2	2,226,400	0.0	0	전라남도 여수시 양지4길	주복*		미처리	
84	796	대	185.0	796	대	212.3	1	205,100	27.3	5,599,230	0.0	0	전라남도 여수시 양지4길	주정*		미처리	
85	768-2	도로	20.0	768-2	도로	0.0	1	76,000	0.0	0	20.0	1,520,000	전라남도 여수시 대학로	주태*		미처리	폐쇄
86	799-2	도로	59.0	799-2	도로	0.0	1	76,0	0.0	0	59.0	4,484,0					폐쇄

								00				00					
87	799-1	대	443.0	799-1	대	373.8	1	204,900	0.0	0	7.0	1,434,300					
88				799-3	대	62.2	1										
89	731-1 1	대	153.0	731-1 1	대	146.5	1	245,900	0.0	0	6.5	1,598,350	전라남도 여수시 양지2길	최부*		미처리	
90	737-3	대	109.0	737-3	대	119.2	1	245,900	10.2	2,508,180	0.0	0	전라남도 여수시 양지2길	최우*		미처리	
91	794-2	도로	10.0	794-2	도로	0.0	1	76,000	0.0	0	10.0	760,000	전라남도 광양시 진등길	최윤*		미처리	폐쇄
92	731-3	대	108.0	731-3	대	112.0	1/2	245,900	4.0	491,800	0.0	0	전라남도 여수시 양지2길	최재*		미처리	공유
93	923-2 6	도로	563.0	923-2 6	도로	876.1			313.1	0	0.0	0		국(** ***)		-	제외
94	731-2	도로	248.0	731-2	도로	204.3			0.0	0	43.7	0					제외
95	736-3	도로	99.0	736-3	도로	97.1		0	0.0	0	1.9	0					제외
96	736-8	도로	42.0	736-8	도로	36.7		0	0.0	0	5.3	0	전라남도 여수시 시청로	여수*		-	제외
97	737-2	도로	120.0	737-2	도로	127.6		0	7.6	0	0.0	0					제외
98	737-8	도로	13.0	737-8	도로	18.1			5.1	0	0.0	0					제외
99	737-1	도로	36.0	737-1	도로	32.5			0.0	0	3.5	0					제외

	2			2													
10 0	724-2	도로	45.1	724-2	도로	96.8		0	51.7	0	0.0	0					제외
10 1	724-3	도로	44.4	724-3	도로	15.0		0	0.0	0	29.4	0					제외

## 방치선박 제거 공고

우리시 공유수면에 무단으로 방치되어 있는 선박이 해양오염 발생 우려가 있으며, 지역주민의 안전사고 위험 등 공유수면의 효율적 이용을 저해하므로 「공유수면 관리 및 매립에 관한 법률」 제6조 및 동법 시행령 제3조제1항 규정에 따라 다음과 같이 직권으로 제거하고자 하오니 이의신청이나 문의사항이 있는 소유자나 이해관계인은 **2017년 11월 10일(금)**까지 여수시 수산경영과로 연락하여 주시기 바랍니다.

2017년 10월 27일

### 여 수 시 장

1. 공 고 기 간 : 2017. 10. 27. ~ 2017. 11. 10.(15일간)

2. 제거대상선박 : 5척(붙임 참조)

3. 소유자(점유자) 및 이해관계인 유의사항

가. 공고기간 내에 자진처리하지 않을 경우 「공유수면관리 및 공유수면 매립에 관한 법률」 제6조 및 동법 시행령 제3조 의거 공고기간 경과 시 권리를 포기한 것으로 간주하여 폐기됨을 알려드립니다.


나. 아울러 공유수면 내에 선박을 버리거나 방치한 행위자에 대하여는 공유수면 관리 및 매립에 관한 법률 제62조의 규정에 따라 형사처벌(3년 이하의 징역 또는 3천만원 이하의 벌금)을 받게 됨을 알려드립니다.


다. 해당 선박의 이해관계인(압류 및 저당권 설정자 등)은 공고 기한 내에 권리 행사가 없을 경우 권리행사를 포기한 것으로 간주하고 폐기처리하게 됨을 알려드립니다.

4. 기타사항 : 문의사항은 여수시 수산경영과(☎061-659-3923)로 연락바랍니다.


## 제거대상 선박 내용

관리번호	선명	선질	톤수	방치장소
2017-12	미상	목	약1톤	여수시 신월동 35번지 지선(국동항 삼룡조선소옆)
2017-13	미상	FRP	약3톤	여수시 신월동 35번지 지선(국동항 삼룡조선소옆)
2017-15	미상	FRP	약5톤	여수시 경호동 산160-3번지 지선(야도선착장 옆)
2017-16	미상	FRP	약1톤	여수시 율촌면 취적리 10번지 지선(수문포구선착장옆)
2017-17	미상	FRP	약1톤	여수시 율촌면 취적리 10번지 지선(수문포구선착장옆)


여수시 공고 제 2017-2081호				
<b>방 치 선 박 제 거 공 고</b>				
발견장소	여수시 신월동 35번지 지선(국동항 삼룡조선소 옆)			
선 박 제 원	선명(명칭)	미상	선박(어선)번호	미상
	선 적 항	미상	톤 수	약 1톤
	주요치수			
관 리 청	여수시청	관 리 번 호	제2017-12호	
제거 예정일자	2017년 11월 10일 이후 (공고 종료 이후)			
제 거 방 법	해체 및 폐기처리(직권제거)			
공매장소 및 일시	-			
입찰 보증금	-			
방치선박 전경사진				
<p>위 방치선박은 공유수면의 효용을 저해할 뿐만 아니라 해양오염 발생우려가 있으므로 공유수면 관리 및 매립에 관한 법률 제6조제3항의 규정에 의거 직권으로 제거하고자 하니 이의가 있거나 문의사항이 있으신 분은 <u>2017년 11월 10일(금)까지</u> 여수시 수산경영과로 연락하여 주시기 바랍니다.</p> <p style="text-align: center;">2017년 10월 27일</p> <p style="text-align: center;"><b>여 수 시 장</b></p> <p style="text-align: center;">(담당자 : 수산경영과 곽춘호 061-659-3923)</p>				


여수시 공고 제 2017-2081호				
<b>방 치 선 박 제 거 공 고</b>				
발견장소	여수시 신월동 35번지 지선(삼룡조선소 옆)			
선 박 제 원	선명(명칭)	미상	선박(어선)번호	미상
	선 적 항	미상	톤 수	약 3톤
	주요치수			
관 리 청	여수시청	관 리 번 호	제2017-13호	
제거 예정일자	2017년 11월 10일 이후 (공고 종료 이후)			
제 거 방 법	해체 및 폐기처리(직권제거)			
공매장소 및 일시	-			
입찰 보증금	-			
방치선박 전경사진				
<p>위 방치선박은 공유수면의 효용을 저해할 뿐만 아니라 해양오염 발생우려가 있으므로 공유수면 관리 및 매립에 관한 법률 제6조제3항의 규정에 의거 직권으로 제거하고자 하니 이의가 있거나 문의사항이 있으신 분은 <u>2017년 11월 10일(금)</u>까지 여수시 수산경영과로 연락하여 주시기 바랍니다.</p> <p style="text-align: center;">2017년 10월 27일</p> <p style="text-align: center;"><b>여 수 시 장</b></p> <p style="text-align: center;">(담당자 : 수산경영과 곽춘호 061-659-3923)</p>				



여수시 공고 제 2017-2081호				
<b>방 치 선 박 제 거 공 고</b>				
발견장소	여수시 경호동 산160-3번지 지선(야도 선착장 옆)			
선 박 제 원	선명(명칭)	미상	선박(어선)번호	미상
	선 적 항	미상	톤 수	약 2톤
	주요치수			
관 리 청	여수시청	관 리 번 호	제2017-15호	
제거 예정일자	2017년 11월 10일 이후 (공고 종료 이후)			
제 거 방 법	해체 및 폐기처리(직권제거)			
공매장소 및 일시	-			
입찰 보증금	-			
방치선박 전경사진				
<p>위 방치선박은 공유수면의 효용을 저해할 뿐만 아니라 해양오염 발생우려가 있으므로 공유수면 관리 및 매립에 관한 법률 제6조제3항의 규정에 의거 직권으로 제거하고자 하니 이의가 있거나 문의사항이 있으신 분은 <u>2017년 11월 10일(금)까지</u> 여수시 수산경영과로 연락하여 주시기 바랍니다.</p> <p style="text-align: center;">2017년 10월 27일</p> <p style="text-align: center;"><b>여 수 시 장</b> (담당자 : 수산경영과 곽춘호 061-659-3923)</p>				



여수시 공고 제 2017-2081호				
<b>방 치 선 박 제 거 공 고</b>				
발견장소	여수시 율촌면 취적리 10번지 지선(수문포선착장 옆)			
선 박 제 원	선명(명칭)	미상	선박(어선)번호	미상
	선 적 항	미상	톤 수	약 1톤
	주요치수			
관 리 청	여수시청	관 리 번 호	제2017-16호	
제거 예정일자	2017년 11월 10일 이후 (공고 종료 이후)			
제 거 방 법	해체 및 폐기처리(직권제거)			
공매장소 및 일시	-			
입찰 보증금	-			
방치선박 전경사진				
<p>위 방치선박은 공유수면의 효용을 저해할 뿐만 아니라 해양오염 발생우려가 있으므로 공유수면 관리 및 매립에 관한 법률 제6조제3항의 규정에 의거 직권으로 제거하고자 하니 이의가 있거나 문의사항이 있으신 분은 <u>2017년 11월 10일(금)까지</u> 여수시 수산경영과로 연락하여 주시기 바랍니다.</p> <p style="text-align: center;">2017년 10월 27일</p> <p style="text-align: center;"><b>여 수 시 장</b></p> <p style="text-align: center;">(담당자 : 수산경영과 곽춘호 061-659-3923)</p>				

여수시 공고 제 2017-2081호				
<b>방 치 선 박 제 거 공 고</b>				
발견장소	여수시 율촌면 취적리 10번지 지선(수문포선착장 옆)			
선 박 제 원	선명(명칭)	미상	선박(어선)번호	미상
	선 적 항	미상	톤 수	약 1톤
	주요치수			
관 리 청	여수시청	관 리 번 호	제2017-17호	
제거 예정일자	2017년 11월 10일 이후 (공고 종료 이후)			
제 거 방 법	해체 및 폐기처리(직권제거)			
공매장소 및 일시	-			
입찰 보증금	-			
방치선박 전경사진				
<p>위 방치선박은 공유수면의 효용을 저해할 뿐만 아니라 해양오염 발생우려가 있으므로 공유수면 관리 및 매립에 관한 법률 제6조제3항의 규정에 의거 직권으로 제거하고자 하니 이의가 있거나 문의사항이 있으신 분은 <u>2017년 11월 10일(금)까지</u> 여수시 수산경영과로 연락하여 주시기 바랍니다.</p> <p style="text-align: right;">2017년 10월 27일</p> <p style="text-align: right;"><b>여 수 시 장</b></p> <p style="text-align: right;">(담당자 : 수산경영과 곽춘호 061-659-3923)</p>				