

아름다운 여수, 행복한 시민



제 45 호
2018년3월8일(목)

여 수 시 보

시 정 방 침

- 1. 함께하는 소통시정
- 1. 활력있는 지역경제
- 1. 수준높은 교육복지
- 1. 앞서가는 해양관광
- 1. 걱정없는 안전사회

■ 발행인 : 여수시장 ■ 발행소 : 공보담당관실 / 여수시 시청로 1(학동) ☎ 659-3023 FAX) 659-5803

목 자

【고 시】

- 여수시 고시 제2018-68호 여수국가산업단지 개발사업 실시계획(변경)승인 고시 /3
- 여수시 고시 제2018-69호 여수도시계획시설(도로)사업 실시계획인가 고시 /5

【공 고】

- 여수시 공고 제2018-591호 여수도시계획시설(체육시설)사업 실시계획(변경)인가를 위한 사전열람공고 /9
- 여수시 공고 제2018-595호 도로지정공고(화양면 옥적리 산166) /12
- 여수시 공고 제2018-603호 도로의 노선지정(변경)에 관한 공고 /13
- 여수시 공고 제2018-606호 여수시 지진피해 시설물 위험도 평가단 구성 및 운영 조례 전부 개정(안) 입법예고 /17
- 여수시 공고 제2018-608호 도로지정(변경)공고(소호동985번지외) /36
- 여수시 공고 제2018-617호 2018년 사방사업 시행에 따른 토지사용(공시송달) 공고 /37

회 람								
--------	--	--	--	--	--	--	--	--

여수시보는 공문서로서의 효력을 갖습니다

여수국가산업단지 개발사업 실시계획(변경)승인 고시

여수국가산업단지 개발사업 실시계획(변경)승인 신청한 건에 대하여 「산업입지 및 개발에 관한 법률」제17조, 제19조의 2, 같은 법 시행령 제21조 및 「전라남도 사무위임 규칙」 제2조에 따라 실시계획(변경)승인하고 그 결과를 고시합니다.

2018. 3. .

여 수 시 장

1. 사업의 명칭(변경없음): 원료 수급 및 공급이송관로 설치공사
2. 사업시행자 성명 주소(변경없음)
 - 가. 성 명: 금호석유화학(주) 박찬구, 코리아월드씨비스(주) 김완식
 - 나. 주 소: 여수시 여수산단3로 118, 여수시 증흥2로 17
3. 사업의 목적 및 개요(변경)
 - 가. 사업의 목적: 부두~공장간 원료 수급 및 공급을 위함.
 - 나. 사업의 개요: ㄱ 당초: 파이프랙 1.61km(폭 3~4m)
 ㄴ 변경: 파이프랙 1.64km(폭 3~4m)
4. 사업시행지역의 위치 및 면적(변경)
 - 가. 위 치: ㄱ 당초: 여수시 낙포동 355-24번지 외 18필지
 ㄴ 변경: 여수시 낙포동 355-24번지 외 20필지
 - 나. 면 적: ㄱ 당초: 10,165㎡
 ㄴ 변경: 10,315㎡(증 150)
5. 사업시행기간(변경): ㄱ 당초: 2012. 5.30.~2018. 6.30.
 ㄴ 변경: 2012. 5.30.~2018.12.31.
6. 수용 또는 사용할 토지세목조서(변경): 불임
7. 공공시설물 및 토지 등의 무상귀속과 대체에 관한 계획(변경없음): 해당없음
8. 관계도서는 여수시 도시계획과(061-659-4013) 및 금호석유화학(주) 현장사무실(688-3000)에 비치하고 이 해관계인에게 보입니다.

□ 수용 또는 사용할 토지세목조서

번호	소재지 (여수시)	지번	지목	지적 (㎡)	편입면적 (㎡)	소유자		비고 (관리자)
						주 소	성명	
계				646,860	10,165			
1	낙포동	355-24	잡	523,135	3,949		남해화학(주)	변경없음
2	낙포동	355-57	잡	1,507	410		남해화학(주)	변경없음
3	낙포동	355-47	잡	4,824	23		해양수산부	변경없음
4	낙포동	197-2	도	10,782	128		해양수산부	변경없음
5	낙포동	191-3	잡	1,614	16		해양수산부	변경없음
6	낙포동	197-11	잡	2,351	21		지에스칼텍스(주)	변경없음
7	낙포동	193-2	잡	5,832	1,546		해양수산부	변경없음
8	낙포동	208	잡	12,898	337		(주)이원	변경없음
9	낙포동	192-2	도	192	101		해양수산부	변경없음
10	낙포동	192-3	잡	208	178		지에스칼텍스(주)	변경없음
11	낙포동	191-2	도	55	6		지에스칼텍스(주)	변경없음
12	낙포동	191-1	잡	21,440	242		(주)이원	변경없음
13	낙포동	191-13	잡	606	41		한화케미칼(주)	변경없음
14	낙포동	191-26	잡	729	175		지에스칼텍스(주)	변경없음
15	낙포동	191-12	잡	700	534		국토교통부	변경없음
16	낙포동	197-35	도	19,439	416		국토교통부	변경없음
17	낙포동	355-23	제	34,323	1,899		국토교통부	변경없음
18	낙포동	355-27	잡	5,960	79		국토교통부	변경없음
19	낙포동	355-49	잡	265	180		국토교통부	변경없음
20	낙포동	1358	도	53,747.4	145		해양수산부	금회추가
21	낙포동	355-44	제	1,559	5		해양수산부	금회추가

여수도시계획시설(도로)사업 실시계획인가 고시

「국토의 계획 및 이용에 관한 법률」제88조, 제91조, 같은 법 시행령 제97조, 제100조 및 「전라남도 사무위임 조례」제2조에 따라 여수도시계획시설(도로)사업 실시계획을 인가 고시하고 「국토의 계획 및 이용에 관한 법률」제30조, 제32조, 「토지이용규제 기본법」제8조 및 「전라남도 사무위임 조례」제2조에 따라 여수도시관리계획(도로) 변경 결정 및 지형도면 고시 합니다.

2018. 3. .

여 수 시 장

1. 사업시행지의 위치: 여수시 율촌면 월산리 691-1번지 일원

2. 사업의 종류 및 명칭

가. 종 류: 도시계획시설사업(도로)

나. 명 칭: 국도17호선~월산교차로(시도16호선) 확장공사

3. 사업의 면적 또는 규모

가. 사업규모: L=323m, B=15m

나. 사업면적: 7,074m²

4. 사업시행자의 성명 및 주소

가. 성 명: 여수시장

나. 주 소: 여수시 시청로 1(학동)

5. 사업의 착수예정일 및 준공예정일

가. 착수예정년월일: 2018. 3. (실시계획인가일로 부터)

나. 준공예정년월일: 2020.12.31.

6. 수용 또는 사용할 토지 또는 건물의 소재지.지번.지목 및 면적, 소유권과 소유권외의 권리의 명세 및 그 소유자.권리자의 성명.주소: 붙임

7. 공공시설 등의 귀속 및 양도에 관한 사항: 해당없음

8. 도시관리계획 결정(변경) 조서

가. 교통시설

■ 도로결정(변경) 조서

구분	규모				기능	연장 (m)	기점	종점	사용 행태	주요 경과지	최초 결정일	비고
	등급	류별	번호	폭원 (m)								
기정	중로	2	166	15	집산도로	210	월산리 701-1도	월산리 304-1도	일반도로		여고342호 '10.2.26.	
변경	중로	2	166	15	집산도로	210	월산리 701-1도	월산리 304-1도	일반도로			

■ 도로변경 사유서

변경전 도로명	변경후 도로명	변경내용	변경사유
중 로 2-166	중 로 2-166	• 도로법면 등 반영에 따른 선형 및 면적 변경 (경미한변경) 면적: 기정 3,481㎡→변경 4,864㎡	• 국도 17호선~월산교차로 확장공사 추진에 따른 설계결과 도로법면 등 반영에 따른 경미한 변경

나. 공간시설

■ 광장결정(변경) 조서

구분	도면 표시 번호	시설명	시설의 세 분	위 치	면 적 (㎡)			최 초 결정일	비 고
					기 정	변 경	변경후		
변경	39	광장	교통광장	울촌면 월산리 777임	73,030	증)477	73,527	전고-241호 '04.12.31	울촌IC

■ 광장변경 사유서

도면표시번호	시 설 명	변경내용	변경사유
39	광 장	• 도로공사계획 반영에 따른 면적 변경 면적: 기정 73,030㎡→변경 73,527㎡(증 477)	• 국도 17호선~월산교차로 확장공사 추진 관련 사업계획 반영에 따른 교통광장 면적 변경

9. 기타 자세한 사항은 여수시 도로과(☎061-659-4077), 도시계획과(☎ 061-659-4013)로 문의하여 주시기 바랍니다.

□ 수용 또는 사용할 토지 또는 건물의 소재지.지번.지목 및 면적, 소유권과 소유권이외의 권리의 명세 및 그 소유자.권리자의 성명.주소

○ 토지조서

번호	토지소재지		지목	지 적(㎡)		소유자		이해관계인			비고
	위치	번 지		총	편 입	주 소	성 명	권리의 종류	성 명	주 소	
1	울촌면 월산리	1442-6	도	1348	353		전라남도				
2	울촌면 월산리	1443-1	도	122	3		농림축산 식품부				
3	울촌면 월산리	1443-2	구	19	19		농림축산 식품부				
4	울촌면 월산리	691-1	도	546	381		국토교통부				
5	울촌면 월산리	1439-2	도	690	47		농림축산 식품부				
6	울촌면 월산리	1444	구	2160	153		농림축산 식품부				
7	울촌면 월산리	701-1	도	578	578		전라남도				
8	울촌면 월산리	1450-3	도	6813	99		전라남도				
9	울촌면 월산리	1456	도	3463	15		농림축산 식품부				
13	울촌면 월산리	1435-2	천	6492	328		농림축산 식품부				
16	울촌면 월산리	1452	도	1115	15		농림축산 식품부				
18	울촌면 월산리	677-4	대	116	62	전라남도 여수시 울촌면 죽현길 24	김유심				
19	울촌면 월산리	1387-12	도	313	194		국토교통부				
20	울촌면 월산리	1437	잡	1020	72	전라남도 순천시 왕지3길 55, 103동 1101호(왕지동, 두산위브아파트)	오한신	근저당권자	주식회사 우리은행	서울특별시 중구 소공로 51(회현동1가)	
21	울촌면 월산리	677-3	대	298	125	여천군 울촌면 월산리 677-3	정인엽				
22	울촌면 월산리	677-7	도	10	1	여천군 울촌면 월산리 677-3	최석호				
23	울촌면 월산리	677-6	도	63	48	전라남도 순천시 낙안면 삼일로 20	김종석				
24	울촌면 월산리	677-2	대	46	46	여천군 울촌면 월산리 382	허도순				
25	울촌면 월산리	677-8	답	25	25	전라남도 순천시 낙안면 삼일로 20	김종석				
26	울촌면 월산리	677	대	350	60	전라남도 순천시 낙안면 삼일로 20	김종석				
27	울촌면 월산리	677-11	잡	1890	14	전라남도 순천시 낙안면 삼일로 20	김민수	근저당권자	주식회사 광주은행	광주광역시 동구 제봉로 225(대인동)	
28	울촌면 월산리	1437-2	장	1043	300	전라남도 순천시 왕지3길 55, 103동 1101호(왕지동, 두산위브아파트)	오한신	근저당권자	주식회사 우리은행	서울특별시 중구 소공로 51(회현동1가)	
29	울촌면 월산리	1436	구	250	158		농림축산 식품부				
30	울촌면 월산리	304-1	도	2130	2012		전라남도				
31	울촌면 월산리	307-4	도	110	53		전라남도				
32	울촌면 월산리	1426	답	3492	1178	전라남도 순천시 원가곡길 75, 103동 606호 (가곡동, 양우내안애아파트)	배정주				

번호	토지소재지		지목	지 적(㎡)		소유자		이해관계인			비고
	위치	번 지		총	편 입	주 소	성 명	권리의 종류	성 명	주 소	
33	울촌면 월산리	307-3	도	33	31	여천군 울촌면 조화리 244	김광석				
34	울촌면 월산리	307-7	철	83	1		한국철도 시설공단				
35	울촌면 월산리	307-2	도	7	7		최봉일				
36	울촌면 월산리	1387-11	도	94	33		국토교통부				
37	울촌면 월산리	1426-9	도	135	133		국토교통부				
38	울촌면 월산리	307-8	도	124	1		전라남도				
39	울촌면 월산리	307-9	도	7	2		전라남도				
40	울촌면 월산리	1426-10	도	108	16		여수시				
41	울촌면 월산리	1426-18	도	23	19		국토교통부				
42	울촌면 월산리	677-1	도	492	492		전라남도				
계					7,074						

○ 지장물조서

일련 번호	소 재 지		물건의 종류	구조및 규격	수량	소 유 자		이해관계인		비고
	위치	번지				성 명	주 소	성 명	주 소	
1	울촌면 월산리	677-4	건물가옥		185.8㎡	김유심	전라남도 여수시 울촌면 죽현길 24			
			함석		44.7㎡					
			스레트		254.8㎡					
2	울촌면 월산리	677-3 (제1호)	건물가옥		149.5㎡	최선엽	여천군 울촌면 월산리 677-3			
			바닥	무근CON`C	3㎡					
			함석		121.4㎡					
3	울촌면 월산리	677-3 (제2호)	스레트		146.7㎡	정인엽	여천군 울촌면 월산리 677-3			
			건물가옥		72.5㎡					
			담장	블록	1.3㎡					
4	울촌면 월산리	677-2	스레트		40.5㎡	김병철	여천군 울촌면 월산리382			
			건물가옥		34.4㎡					
			스레트		6㎡					
5	울촌면 월산리	1437	건물	출강판	140㎡	오한신	전라남도 순천시 왕지3길 55, 103동 1101호(왕지동, 두산위브아파트)	주식회사 우리은행	서울특별시 중구 소공로 51(회현동1가)	근저 당
			조립식판넬		459.4㎡					
			울타리		20m					
			컨테이너	동	2					

여수도시계획시설(체육시설)사업 실시계획(변경)인가를 위한 사전열람공고

여수도시계획시설(체육시설)사업 실시계획(변경)인가를 위하여 「국토의 계획 및 이용에 관한 법률」 제90조 및 같은 법 시행령 제99조에 따라 일반인 및 이해관계인이 열람할 수 있도록 공고 중에 있으니 의견이 있으신 분은 공고 기간 내 서면으로 의견을 제출하여 주시기 바랍니다.

2018. 3. .

여 수 시 장

1. 사업시행지의 위치(변경없음): 여수시 오림동 345-6번지 일원
2. 사업의 종류 및 명칭(변경없음)
 - 가. 종 류: 도시계획시설사업(체육시설)
 - 나. 명 칭: 진남수영장 건립공사
3. 사업의 면적 또는 규모(변경)
 - 가. 면 적: ㄱ 당초: 23,118㎡
 ㄴ 변경: 22,368.7㎡(감 749.3)
 - 나. 규 모: ㄱ 당초: 수영장(3,565.59㎡), 녹지(7,726.91㎡), 도로(2,022.47㎡), 주차장(2,049.91㎡), 복합구장 (7,753.12㎡)
 ㄴ 변경: 수영장(3,565.59㎡), 녹지(6,977.61㎡), 도로(2,022.47㎡), 주차장(2,049.91㎡), 복합구장 (7,753.12㎡)
4. 사업시행자의 성명 및 주소(변경없음)
 - 가. 성 명: 여수시장
 - 나. 주 소: 여수시 시청로 1(학동)
5. 사업시행기간(변경없음): 2015. 6.11.~2018. 3.30.
6. 수용 또는 사용할 토지 또는 건물의 소재지.지번.지목 및 면적, 소유권과 소유권외의 권리의 명세 및 그 소유자.권리자의 성명.주소(변경): 불임
7. 도시관리계획 결정(변경) 조서
 - 가. 공간시설
 - 공원시설 결정(변경) 조서

구분	도면 표시 번호	공원명	시설의 세분	위 치	면 적(m ²)			최초 결정일	비고
					기 정	변 경	변경후		
기정	181	미평공원	근린공원	미평동 400-2 일원	92,516	-	92,516	여고-222호 2012. 7.20.	

■ 공원시설 변경 사유서

도면표시 번호	공원명	변경내용	변경사유
181	미평공원	· 구역계 조정(면적변경 없음)	· 구역계 오류 사항 정정

나. 공공·문화체육시설

■ 체육시설 결정(변경) 조서

구분	도면 표시 번호	시설명	시설의 세 분	위 치	면 적 (m ²)			최 초 결정일	비 고
					기 정	변 경	변경후		
변경	5	체육시설	수영장	오림동 345-5 일원	23,118	감)749.3	22,368.7	여고-46 '15.3.12.	

■ 체육시설 변경 사유서

도면표시 번호	명 칭	변경내용	변경사유
5	체육시설	· 면적변경(경미한 변경) - 기 정: 23,118m ² - 변 경: 22,368.7m ² (감 749.3)	· 확정측량 결과를 반영한 구역계 및 면적변경 · 구역계 오류 사항 정정

8. 공람기간: 2018. 3. . ~ 2018. 3. .(14일간)

9. 공람장소: 여수시 도시계획과, 체육지원과

10. 기타 자세한 사항은 여수시 도시계획과(2061-659-4013) 및 체육지원과(2061-659-3267)로 문의하여 주시기 바랍니다.

□ 수용 또는 사용할 토지 또는 건물의 소재지, 지번, 지목 및 면적, 소유권과 소유권이외의 권리의 명세 및 그 소유자, 관리자의 성명, 주소

○ 토지조서

연 번	토 지 소재지			지목	면적(㎡)				소 유 자				비 고
	주소	번지			지적		편입		주 소		성 명		
		당초	변경		당초	변경	당초	변경	당초	변경	당초	변경	
1	여수시 오림동	329-4	329-4	장	499	22,368.7	499	22,368.7	-	-	여수시	여수시	확정측량
2	여수시 오림동	29-3	29-3	도	51		51		-	-	여수시	여수시	확정측량
3	여수시 오림동	512	512-5	도	294		294		-	-	국토교통부	국토교통부	확정측량
4	여수시 오림동	330-7	330-7	전	19		19		-	-	여수시	여수시	확정측량
5	여수시 오림동	348-3	348-3	대	258		258		-	-	여수시	여수시	확정측량
6	여수시 오림동	347-2	347-2	답	575		575		-	-	여수시	여수시	확정측량
7	여수시 오림동	346-5	346-5	전	23		23		-	-	여수시	여수시	확정측량
8	여수시 오림동	347-3	347-3	답	1,087		1,087		-	-	여수시	여수시	확정측량
9	여수시 오림동	346-1	346-1	전	899		899		-	-	여수시	여수시	확정측량
10	여수시 오림동	346-4	346-4	도	16		16		-	-	여수시	여수시	확정측량
11	여수시 오림동	340-9	340-9	답	26		26		-	-	여수시	여수시	확정측량
12	여수시 오림동	341-6	341-6	도	5		5		-	-	여수시	여수시	확정측량
13	여수시 오림동	340-10	340-10	도	188		188		-	-	여수시	여수시	확정측량
14	여수시 오림동	341-7	341-7	도	250		250		-	-	여수시	여수시	확정측량
15	여수시 오림동	341-8	341-8	답	14		14		-	-	여수시	여수시	확정측량
16	여수시 오림동	340-5	340-5	답	1,122		1,122		-	-	여수시	여수시	확정측량
17	여수시 오림동	339	339	답	1,686		1,686		-	-	여수시	여수시	확정측량
18	여수시 오림동	338-4	338-4	전	1,207		1,207		-	-	여수시	여수시	확정측량
19	여수시 오림동	338-3	338-3	전	906		906		-	-	여수시	여수시	확정측량
20	여수시 오림동	134-9	134-9	전	1,366		1,366		-	-	여수시	여수시	확정측량
21	여수시 오림동	350-11	350-11	장	260		260		-	-	여수시	여수시	확정측량
22	여수시 오림동	349	349	도	780		780		-	-	여수시	여수시	확정측량
23	여수시 오림동	350-2	350-2	도	132		132		-	-	여수시	여수시	확정측량
24	여수시 오림동	348-5	348-5	전	665		665		-	-	여수시	여수시	확정측량
25	여수시 오림동	350-1	350-1	대	271		271		-	-	여수시	여수시	확정측량
26	여수시 오림동	348-4	348-4	답	1,966		1,966		-	-	여수시	여수시	확정측량
27	여수시 오림동	345-6	345-6	전	1,719		1,719		-	-	여수시	여수시	확정측량
28	여수시 오림동	345-5	345-5	답	1,742		1,742		-	-	여수시	여수시	확정측량
29	여수시 오림동	345-1	345-1	전	1,650		1,650		-	-	여수시	여수시	확정측량
30	여수시 오림동	341-4	341-4	도	1,119		1,119		-	-	여수시	여수시	확정측량
31	여수시 오림동	340-11	340-11	답	33		33		-	-	여수시	여수시	확정측량
32	여수시 오림동	340-7	340-7	도	5		5		-	-	여수시	여수시	확정측량
33	여수시 오림동	340-8	340-8	도	34		34		-	-	여수시	여수시	확정측량
34	여수시 오림동	340-1	340-1	도	540		540		-	-	여수시	여수시	확정측량
35	여수시 오림동	130-3	130-3	답	460		460		-	-	여수시	여수시	확정측량
36	여수시 오림동	133-4	133-4	답	1,114		1,114		-	-	여수시	여수시	확정측량
37	여수시 오림동	134-4	134-4	답	3		3		-	-	여수시	여수시	확정측량
38	여수시 오림동	350-8	350-8	철도 용지	134		134		-	-	여수시	여수시	확정측량

도로 지정 공고

여수시 화양면 옥적리 산166번지 건축신고와 관련하여 건축법 제2조제1항제11호, 같은 법 제45조제1항에 따라 아래와 같이 도로로 지정·공고합니다.

1. 도로 지정 공고 내역

도 로 위 치		도로길이 (m)	도로너비 (m)	도로면적 (㎡)	관련지번 및 이해 관계인 동의 여부	비고
계		85	5.8	500	도로대장 참조 (허가민원과 비치)	
화양면 옥적리	산166	40	5.8	233	“	
	산165	45	5.9	267	“	

2. 관련도서 : 생략(여수시청 허가민원과에 비치)

3. 기타사항

도로 지정과 관련된 의문사항에 대하여는 여수시청 허가민원과
(061-659-4111)로 문의하시기 바랍니다.

2018. 3. 8.

여 수 시 장

여수시공고 제2018 - 603 호

도로의 노선지정에 관한 공고

농어촌도로 정비법 제9조 제5항의 규정에 의하여 농어촌도로의 노선을 다음과 같이 지정하였음을 공고합니다.

※ 농어촌도로 정비법 제12조(다른 법률에 따른 인가·허가 등의 의제) 규정에 의하여 국토의 계획 및 이용에 관한 법률 제88조의 실시계획 인가는 의제 처리함

2018년 3월 8 일

여 수 시 장

1. 노선지정의 내용

읍면	도로의 종류	노선명	노선 번호	도로구간		총연장 (km)	주요경 과지	개발계획		지정(폐지· 변경)사유
				기점	종점			도로너비 (m)	포장너비 (m)	
남면	농도	우검선	307	여수시 남 면 우학리 652-11 번지	여수시 남 면 우학리 171-1 번지	0.132		6.0	6.0	도로확장

2. 사업의 종류 및 명칭 : 농어촌도로 정비사업(남면 우실마을 도로확장 공사)

3. 사업시행자 : 여수시 시청로 1(학동) 여수시장

4. 사업시행기간 : 2018. 3 ~ 2018. 12

5. 수용 또는 사용할 토지의 세목 : 붙임 토지 및 물건조서 참조

6. 노선지정도 : 붙임 도면 참조

7. 열람기간 : 2018. 3. 8. ~ 2018. 3. 23.(15일)

8. 열람장소 : 여수시 도로과(☎ 659-4078)

<붙임 1>

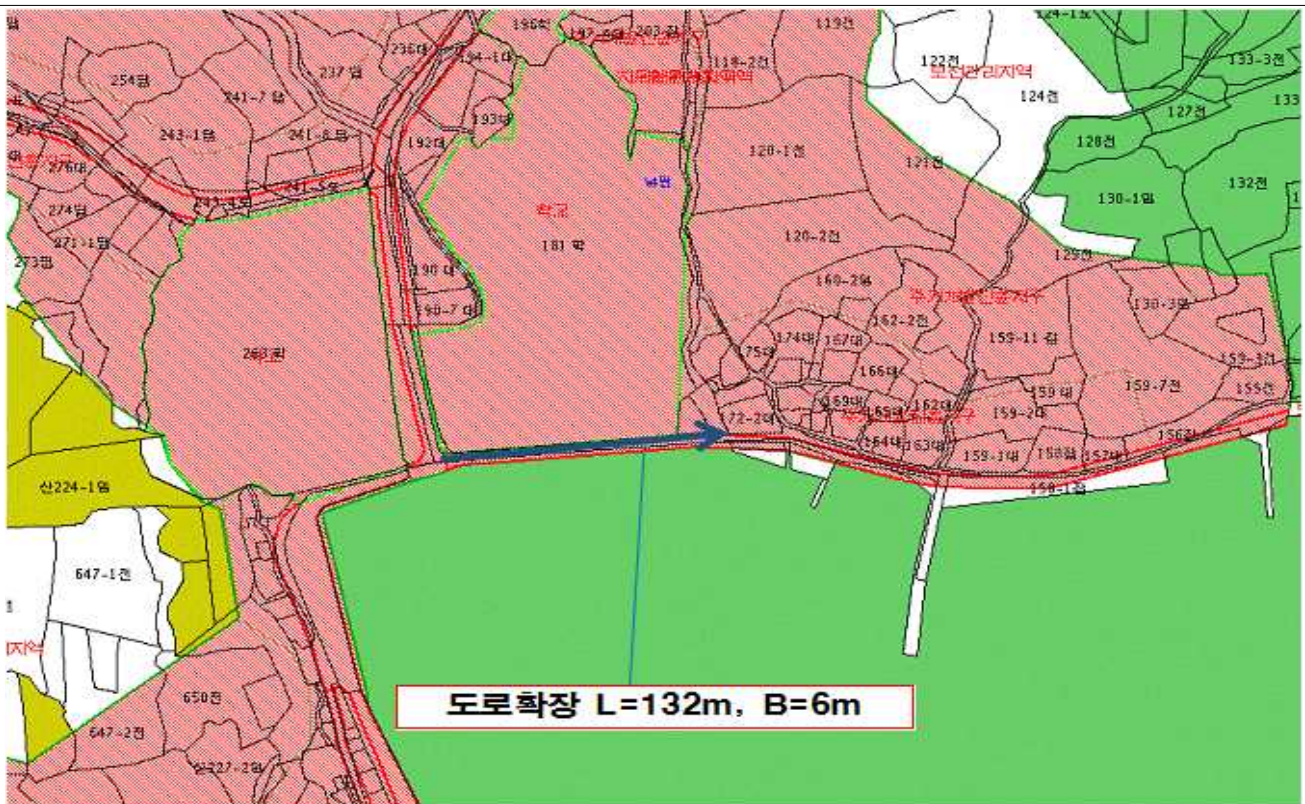
도시계획시설(도로)사업 실시계획인가 고시

1. 사업시행지의 위치 : 여수시 남면 우학리 183-2번지 일원
2. 사업의 종류 및 명칭
 - 가. 종류 : 여수 도시계획시설사업(도로 : 소로3-835)
 - 나. 명칭 : 남면 우실마을 도로확장공사
3. 사업시행면적 또는 규모
 - 가. 규모 : L= 132m, B= 6m
 - 나. 면적 : 711m²
4. 사업시행자의 성명 및 주소
 - 가. 성 명 : 여수시장
 - 나. 주 소 : 전라남도 여수시 시청로 1(학동)
5. 사업의 착수예정일 및 준공예정일(변경)
 - 가. 착수년월일 : 노선지정공고일
 - 나. 준공예정일 : 2018. 12. 31.
6. 수용 또는 사용할 토지 또는 건물의 소재지·지번·지목 및 면적, 소유권과 소유권외의 권리의 명세 및 그 소유자·권리자의 성명·주소 : 붙임
7. 공공시설 등의 귀속 및 양도에 관한 사항 : 해당없음

■ 수용 또는 사용할 토지 또는 건물의 소재지·지번·지목 및 면적, 소유권과
소유권외의 권리의 명세 및 그 소유자·권리자의 성명·주소

연번	행정 구역	지번		지목	면적(㎡)		소유자		비고
		본번	부번		지적면적	편입면적	성명	주소	
1	남면 우학리	1183	2	도로	1,512	437	국토교통부	-	
2	남면 우학리	-	-	공유 수면	-	274	-	-	

위치도 및 토지이용계획 현황도



여수시 지진피해 시설물 위험도 평가단 구성 및 운영 조례(안) 입법예고

「여수시 지진피해 시설물 위험도 평가단 구성 및 운영 조례」를 전부 개정함에 있어 그 내용과 취지를 시민에게 널리 알려 이에 대한 의견을 듣고자 「행정절차법」 제41조 및 『여수시 자치법규 입법 및 운영 조례』제5조의 규정에 의하여 다음과 같이 공고합니다.

2018년 3월 8일

여 수 시 장

여수시지진피해 시설물 위험도 평가단 구성 및 운영 조례

1. 개정 이유

- 「지진재해대책법」이 「지진·화산재해대책법」로 변경되어 상위 법령 명칭 변경 및 상위법 위반소지가 있는 조항을 정비하고 여수시 실정에 맞게 효율적으로 개정하고자 함
- 「지진·화산재해대책법」상 근거가 없는 조례 내용 정비

2. 주요 내용

가. 제1장 총칙

- 상위 법령명 개정에 따른 용어정비(안 제1조)
 - 「지진재해대책법」⇒「지진·화산재해대책법」

- 지진 위험도 평가 용어 구체적으로 정의 명시(안 제2조)
 - 시설물, 2차피해, 지진피해 긴급 위험도평가, 지진피해 위험도평가단
- 여수시 재난안전대책본부장 지진발생시 책무를 구체적으로 명시(안 제4조)/^{*}신설

나. 제2장 지진피해 긴급 위험도 평가

- 여수시 재난안전대책본부장 실시여부 판단 보완(안 제6조)
 - 지진해일로 인하여 시설물에 피해가 발생한 경우
 - 규모 5.0이상으로 예상되는 지진이 관내 또는 주변지역에 발생한 경우
- 평가대상 우선순위 구체적으로 명시 및 상위 법령명 개정에 따른 용어정비(안 제7조)
 - 「다중이용시설 등의 실내공기질관리법」 ⇒ 「실내공기질 관리법」
- 여수시 재난안전대책본부장 위험도 평가 계획수립 및 고지(안 제8~9조)

다. 제3장 지진피해 위험도평가단 설치 및 구성

- 위험도 평가단 구성 구체적으로 명시 및 수정·보완(안 제11조)
- 위험도 평가단 자격 보완 및 상위 법령명 개정에 따른 용어정비(안 12조)
 - 지진 관련 분야 전문가
 - 「건설기술관리법」 ⇒ 「건설기술 진흥법」
- 위험도 평가단 신청, 위촉, 단원증 교부·폐용, 임무, 교육 구체적으로 명시
(안 제13~16조)/^{*}신설
- 위험도 평가단원의 안전 및 피해 보상 내용 추가(안 제27조2항)
 - 보험 비용 부담에 관련하여 그 주체(여수시 지역대책본부장)를 명시
- 그 밖에 용어와 문구를 알기 쉬운 법령 기준에 맞도록 정비

라. 제4장 현지조사 및 조치

- 위험도 평가단 현지조사, 등급구분, 평가결과 표지, 현장조치 구체적으로 명시/^{*}신설

마. 제5장 위험도평가 결과보고 및 후속조치

- 위험도 평가결과 보고서를 중간결과보고 종합결과보고로 나누어 구체적으로 명시
(안 제22~23조)
- 위험도 평가단 후속조치 구체적으로 명시(안 제24조)

바. 제6장 보칙

- 위험도 평가단원의 안전 및 피해 보상 내용 추가(안 제27조)
 - 보험 비용 부담에 관련하여 그 주체(여수시 지역본부장)를 명시
- 상위 법령명 개정에 따른 용어정비(별지 제1~6호)
 - 「지진재해대책법」 ⇒ 「지진·화산재해대책법」

3. 개정 조례안 : 별첨

4. 예고기간 : 2018. 3. 8. ~ 2018. 3. 27. (20일간)

5. 의견제출

이 조례 개정(안)에 대하여 의견이 있는 기관, 단체 또는 개인은 2018년 3월 27일까지 다음 사항을 기재한 의견서를 여수시장(안전총괄과장)에게 제출하거나 전화(☎061-659-4044)로 알려주시기 바랍니다.

가. 제출사항

- 입법예고 사항에 대한 항목별 의견(찬반 여부와 그 이유)
- 제출자의 성명(단체의 경우 단체명과 대표자명), 주소, 전화번호

나. 제출할 곳

- 우 편 : 전라남도 여수시 시청로 1, 여수시청 안전총괄과, 우)59689
- 팩 스 : (061)659-5838
- 전자우편

▶ 여수시 홈페이지 : <http://www.yeosu.go.kr>

▶ 이메일 : dssong123@korea.kr

※ 기타 자세한 내용은 여수시 안전총괄과 자연재난팀(☎ 061-659-4044)으로 문의
하시기 바랍니다.

입법예고 사항에 대한 의견서

☐ 조 례 명 : 여수시지진피해 시설물 위험도 평가단 구성 및 운영 조례(안)

○ 성명(단체명) :

○ 주 소 :

○ 전 화 번 호 :

조례안 내용	의견	비고

【관계법령】

□ 「지진·화산재해대책법」

제21조(피해시설물 위험도 평가)

- ① 지역대책본부장은 지진으로 인한 피해가 발생한 경우 시설물의 사용가능 여부 등에 대한 위험도를 평가(이하 "위험도 평가"라 한다)하여야 한다. <개정 2013.8.6.>
- ② 제1항에 따라 신속한 위험도 평가를 하기 위하여 관할 구역에 거주하는 관련 분야 전문가들로 구성된 피해시설물 위험도 평가단을 운영하여야 한다. 다만, 관할 지역에 거주하는 관련 분야 전문가가 부족한 경우 인근 시·도 또는 시·군·구 거주자를 포함하여 구성할 수 있다.
- ③ 제2항에 따른 지역 피해시설물 위험도 평가단의 구성·운영 등에 필요한 세부적인 사항은 조례로 정한다.

여수시 지진피해 시설물 위험도 평가단 구성 및 운영에 관한
조례 일부개정조례안 비용추계서 미첨부 사유서

1. 비용발생 요인

- 해당없음

2. 미첨부 근거 규정

- 「여수시 의안의 비용추계에 관한 조례」 제4조제1항1호
 - 예상되는 비용이 연평균 1억원 미만이거나 한시적인 경비로서 총 3억원 미만인 경우

3. 미첨부 사유

- 상위법 위반소지가 있는 조항과 근거가 없는 내용을 개선하는 사항으로 비용 추가 사항 없음

4. 작성자

- 안전총괄과 자연재난팀 방재안전9급 송대석(연락처: 061-659-4044)

여수시 지진피해 시설물 위험도 평가단 구성 및 운영 조례

전부개정조례안

여수시 지진피해 시설물 위험도 평가단 구성 및 운영에 관한 조례 전부를 다음과 같이 개정한다.

여수시 지진피해 시설물 위험도 평가단 구성 및 운영 등 조례

제1장 총칙

제1조(목적) 이 조례는 지진으로부터 시설물에 피해가 발생한 경우 시민의 생명과 재산을 보호하기 위하여 「지진·화산재해대책법」 제21조에서 위임한 사항과 그 시행에 필요한 사항을 규정함을 목적으로 한다.

제2조(정의) 이 조례에서 사용하는 용어의 뜻은 다음과 같다.

1. “시설물”이란 「시설물의 안전 및 유지관리에 관한 특별법」 제2조제1호호에 해당하는 구조물과 그 부대시설을 말한다.
2. “2차피해”란 지진이 끝난 뒤에 그 지진을 원인으로 발생하는 추가붕괴 또는 여진(餘震)으로 발생하는 피해를 말한다.
3. “지진피해 긴급 위험도평가”(이하 “위험도평가”라 한다)란 지진으로 시설물에 구조적인 피해가 발생한 경우 2차피해를 방지하고 시민의 안전을 확보하기 위하여 피해시설물의 상태를 신속히 평가하는 것을 말한다.
4. “지진피해 위험도평가단”(이하 “위험도평가단”이라 한다)이란 위험도평가

를 수행하기 위하여 건축·토목 등 시설물 관련 분야 전문가들로 구성된 평가단을 말한다.

제3조(적용) 이 조례는 지진으로 피해가 발생한 여수 관내 모든 시설물에 적용된다.

제4조(책무) ① 여수시 재난안전대책본부의 본부장(이하 “여수시 본부장”이라 한다)은 지진으로부터 시민의 생명과 재산, 관내 주요 시설물 등을 보호하기 위하여 관련 계획을 수립·시행하여야 한다.

② 여수시 본부장은 지진발생 시 대처할 수 있는 구체적인 매뉴얼을 작성하여 이를 관계공무원에 대한 교육자료 및 시민에 대한 홍보자료로 활용하여야 한다.

제2장 지진피해 긴급 위험도평가

제5조(평가주체) ① 위험도평가는 여수시 본부장이 실시한다.

② 제1항에도 불구하고 조사에 전문성이 필요한 시설물에 대하여는 해당 시설물 관리기관의 장에게 요청하여 함께 위험도평가를 실시할 수 있다.

③ 제2항에 따른 요청을 받은 시설물 관리기관의 장은 위험도평가를 실시할 수 없는 특별한 경우를 제외하고는 이에 따라야 한다.

제6조(실시여부 판단) ① 여수시 본부장은 다음 각 호의 어느 하나에 해당하는 경우에 위험도평가를 실시하여야 한다.

1. 지진으로 시설물에 구조적 피해가 발생한 경우
2. 지진해일로 인하여 시설물에 피해가 발생한 경우
3. 규모 5.0 이상으로 예상되는 지진이 관내 또는 주변지역에 발생한 경우
4. 「재난 및 안전관리 기본법」 제14조제3항에 따른 중앙대책본부장 또는 같

은 법 제16조제2항에 따른 전라남도 지역대책본부장(이하 “전라남도 본부장”이라 한다)이 위험도평가를 요구한 경우

5. 그 밖에 여수시 본부장이 위험도평가가 필요하다고 인정하는 경우

제7조(평가대상 우선순위) ① 여수시 본부장은 위험도평가 시 시민의 안전, 시설물의 중요도 및 이용인원 등을 고려하여 위험도평가 대상 우선순위를 정하여야 한다.

② 제1항에도 불구하고 다음 각 호에 해당하는 시설에 대하여는 다른 시설에 우선하여 위험도평가를 실시하여야 한다.

1. 「초·중등교육법」 제2조 각 호에 따른 학교
2. 「실내공기질 관리법」 제2조제1호에 따른 다중이용시설
3. 「건축법」 제2조제2항제2호에 따른 공동주택
4. 「보건의료기본법」 제3조제4호에 따른 보건의료기관

제8조(계획수립) ① 여수시 본부장은 위험도평가를 실시하기로 결정한 경우 평가시기 및 기간이 포함된 위험도평가 계획을 수립하여 이를 공고하여야 한다.

② 여수시 본부장은 위험도평가 시 피해규모, 현지여건 및 위험도평가의 진행상황 등을 감안하여 필요한 경우 평가기간을 연장할 수 있다. 이 경우 그 사유 및 기간을 공고하여야 한다.

제9조(고지) 여수시 본부장은 위험도평가를 실시하는 경우 사전에 피해지역 주민과 위험도평가 대상 시설물의 소유자 또는 관리자 등에게 이를 고지하여야 한다.

제3장 지진피해 위험도평가단 설치 및 구성

제10조(설치) 여수시 본부장은 위험도평가를 위하여 「재난 및 안전관리 기본법」 제16조제1항에 따라 설치된 여수시 재난안전대책본부에 위험도평가단을 둔다.

제11조(구성) ① 위험도평가단은 위험도평가단의 단장(이하 “평가단장”이라 한다)을 포함하여 11명 이내로 구성하되, 여수시 본부장이 필요하다고 인정하는 경우 그 수를 증원할 수 있다.

② 평가단장은 여수시 방재업무 담당국장으로 하며, 담당국장이 부재하는 경우 여수시 방재업무 담당과장이 그 업무를 대행한다.

③ 여수시 본부장은 신속한 위험도평가를 위하여 필요하다고 인정하는 경우에 위험도평가단에 평가대상 지역별로 위험도평가반을 둘 수 있다.

④ 제3항에 따른 위험도평가반의 구성 및 운영에 관하여는 여수시 본부장이 정한다.

제12조(자격) 위험도평가단의 단원(이하 “평가단원”이라 한다)의 자격은 다음 각 호의 어느 하나에 해당하는 사람으로 한다.

1. 「건설기술 진흥법」 제2조제8호에 해당하는 건설기술자
2. 「건축사법」에 따른 건축사 또는 건축사보
3. 지진 관련 분야 전문가
4. 그 밖에 여수시 본부장이 제1호 및 제2호와 동등한 수준 이상의 자격과 경험이 있다고 인정하는 사람

제13조(신청) 평가단원이 되고자하는 사람은 별지 제1호 서식의 신청서를 작성하여 여수시 본부장에게 제출하여야 한다.

제14조(위촉) ① 여수시 본부장은 제13조에 따라 평가단원이 되고자 신청한 사람 중에서 적합하다고 인정되는 사람을 평가단원으로 위촉한다.

② 여수시 본부장은 특별한 사유가 없는 한 신속한 위험도평가를 위하여 관내에 거주 하는 사람을 우선하여 평가단원으로 위촉하여야 한다.

제15조(단원증 교부·폐용) ① 여수시 본부장은 평가단원으로 위촉된 사람에게 별지 제2호서식의 단원증을 교부하여야 한다.

② 평가단원은 위험도평가를 수행할 때에는 평가단원증을 패용하여야 하며, 피해 시설물 관계자가 신분증 제시를 요구하는 경우 평가단원증을 제시하여야 한다.

제16조(임무) 위험도평가단은 다음 각 호의 임무를 수행한다.

1. 위험도평가 대상지역 및 시설물 선정
2. 제19조에 따른 피해등급 구분
3. 시설물에 대한 피해발생 원인분석
4. 피해시설물의 2차피해 발생가능성 진단
5. 「자연재해대책법」에 따른 중앙합동조사단에 대한 기술지원
6. 지진피해 경감대책 건의
7. 그 밖에 평가단장이 필요하다고 인정하는 사항

제17조(교육) 여수시 본부장은 위험도평가단원을 대상으로 연 1회 이상 위험도평가에 관한 교육·훈련을 실시하여야 한다. 다만, 전라남도 대책본부장이 여수시 평가단원을 대상으로 세미나 또는 워크숍을 개최하는 경우에는 이를 생략할 수 있다.

제4장 현지조사 및 조치

제18조(현지조사) ① 여수시 본부장은 위험도평가 계획이 수립되면 지체 없이

위험도평가단에 현지조사를 수행하게 한다.

② 평가단장은 현지조사 시 피해규모와 현지여건 등을 감안하여 조사장비·인력 등의 증감을 여수시 본부장에게 요청할 수 있으며, 여수시 본부장은 특별한 사정이 없는 한 이를 적극 반영하여야 한다.

제19조(등급구분) 평가단장은 현지조사 후 위험도평가가 완료된 시설물을 다음 각 호의 3등급으로 구분하여야 한다.

1. 위험
2. 사용제한
3. 사용가능

제20조(평가결과 표지) ① 제19조 각 호의 구분에 따른 평가결과 표지(이하 “평가결과 표지”라 한다)는 별지 제3호 서식부터 제5호 서식까지로 한다.

② 위험도평가 시설물에 출입을 통제하는 경우 평가결과 표지에는 출입제한 기간을 표시하여야 하며, 출입통제가 해제된 경우에는 시설물 소유자 또는 관리자의 책임 하에 시설물의 안전성을 점검하고 확인하여야 한다는 사실을 명시하여야 한다.

제21조(현장조치 등) ① 평가단장은 평가가 완료된 시설물에 대하여 시설물의 출입구, 시설물의 외곽벽면, 그 밖에 육안으로 잘 보이는 위치(이하 “출입구 등”이라 한다)에 평가결과 표지를 부착하거나 이에 준하는 방법으로 표시하여야 한다.

② 위험도평가 결과가 제18조제1항제1호 및 제2호에 해당하는 경우에는 피해시설물의 출입구등에 별지 제6호 서식을 부착하여야 한다. 다만 부착이 곤란한 경우에는 안전선을 설치하는 등 당해 시설물에 대한 출입을 통제하여야 한다.

③ 누구든지 여수시 본부장의 허락 없이는 피해시설물에 부착된 평가결과

표지 또는 안전선 등을 훼손·제거하거나 철거하여서는 아니 된다.

제5장 위험도평가 결과보고 및 후속조치

제22조(중간결과보고) ① 평가단장은 위험도평가를 완료한 후 15일 이내에 위험도평가 중간결과보고서를 여수시 본부장에게 제출하여야 한다.

② 제1항에도 불구하고 평가단장은 추가조사 및 연구 등이 필요하다고 판단되는 경우에는 여수시 본부장의 승인을 얻어 7일의 범위 내에서 그 기간을 연장할 수 있다.

제23조(종합결과보고) 여수시 본부장은 위험도평가를 완료한 후 3개월 이내에 위험도평가 종합결과보고서를 전라남도 본부장을 경유하여 중앙 대책본부장에게 제출하여야 한다.

제24조(후속조치) ① 평가반장은 피해시설물에 대한 정밀분석 등 후속조치가 필요하다고 판단되는 경우 그 계획을 수립하여 여수시 본부장에게 제출할 수 있다.

② 여수시 본부장은 제1항에 따라 제출받은 계획서를 검토하여 필요하다고 인정하는 경우 그 후속조치에 대한 대책을 수립·시행하여야 한다.

제6장 보칙

제25조(행정응원) ① 여수시 본부장은 지진재해를 효율적으로 수습하기 위하여 「재난 및 안전관리 기본법」 제3조제5호나목에 따른 재난관리책임기관의 장에게 행정 및 재정상의 조치나 그 밖에 필요한 업무협조를 요청할 수 있다.

② 제2항의 요청을 받은 재난관리책임기관의 장은 특별한 사유가 없으면 요

청에 따라야 한다.

제26조(경비지원) ① 여수시 본부장은 평가단원에게 위험도평가에 필요한 수당, 여비, 차량 임차비 및 보고서 작성비 등의 경비를 예산의 범위 내에서 지원할 수 있다.

② 제1항에 따른 경비지급의 기준 및 금액 등 필요한 사항은 시장이 정한다.

제27조(피해보상 등) ① 여수시 본부장은 위험도평가 시 평가단원의 안전을 최우선으로 고려하여야 한다.

② 평가단원이 위험도평가 업무 중 사망하거나 부상을 당한 경우 보상을 받을 수 있도록 관련 보험에 가입하여야 한다. 이 경우 보험비는 여수시 지역 본부장이 부담한다.

제28조(시민의 협조) ① 시민은 여수시가 재난 및 안전관리업무를 수행할 때 최대한 협조하여야 하고, 자기가 소유하거나 사용하는 건물·시설 등으로부터 재난이나 그 밖의 각종 사고가 발생하지 아니하도록 노력하여야 한다.

② 시민은 지진의 발생이나 2차피해 발생이 우려되는 경우 즉시 그 사실을 여수시 본부장 또는 긴급구조기관 등에 신고하여야 한다.

제29조(시행규칙) 이 조례의 시행에 필요한 사항은 규칙으로 정한다.

부 칙

이 조례는 공포한 날부터 시행한다.

위험도평가단원 등록(말소) 신청서

회원번호		신 청 일	
------	--	-------	--

성 명		주민등록 번호	
소 속		직 급	
주소 : (-)			전화 : ()
			FAX : ()
E-mail :			
전문분야 : <div style="display: flex; justify-content: space-between;"> <div> <input type="checkbox"/> 건축물 <input type="checkbox"/> 철도 <input type="checkbox"/> 가스·전력·통신 </div> <div> <input type="checkbox"/> 교량·터널 <input type="checkbox"/> 원자력시설 <input type="checkbox"/> 기타() </div> <div> <input type="checkbox"/> 댐·저수지 <input type="checkbox"/> 항만 </div> </div>			
본인은 「 지진·화산재해대책법 」 제21조에 따라 지진피해 시설물 위험도평가단원 (등록, 말소) 신청서를 제출합니다.			
20 년 월 일 신 청 인 : (인)			
여주시 재난안전대책본부장 귀하			

210mm×297mm

< 앞 >

지진피해 시설물
위험도평가단원증

성명 :

소속 :

주소 :

사진

위 사람은 「지진·화산재해대책법」 제21조에 따른
지진피해 시설물 위험도평가단원임을 증명함.

여수시 재난안전대책본부장 (인)

120mm×90mm

< 뒤 >

본 단원증을 분실, 습득하신 분께서는 여수시 재난안전대책본부
(Tel : 061-659-4949)로 연락주시기 바랍니다.

여수시 재난안전대책본부장

120mm×90mm

[별지 제3호서식]

긴급 위험도평가 결과

위험!

본 시설물은 거주 및 출입을 금함.

☐ 평가자 :
☐ 평가일시 :

이 표지를 떼지 마시오.

「지진·화산재해대책법」 제21조에 따른
지진피해 시설물 위험도평가단의 긴급평가 결과입니다.

여주시 재난안전대책본부장
[Tel : 061-659-4949]


210mm×297mm(빨강)

[별지 제4호서식]

이 표지를 떼지 마시오. <분홍>

출입통제

(No Entry)



지진·화산재해대책법 제21조 규정에 의한
지진피해 시설물 위험도평가단의 긴급평가 결과,
본 시설물은 붕괴우려가 있어 출입을 통제합니다.

여주시 재난안전대책본부장
[Tel : 061-659-4949]

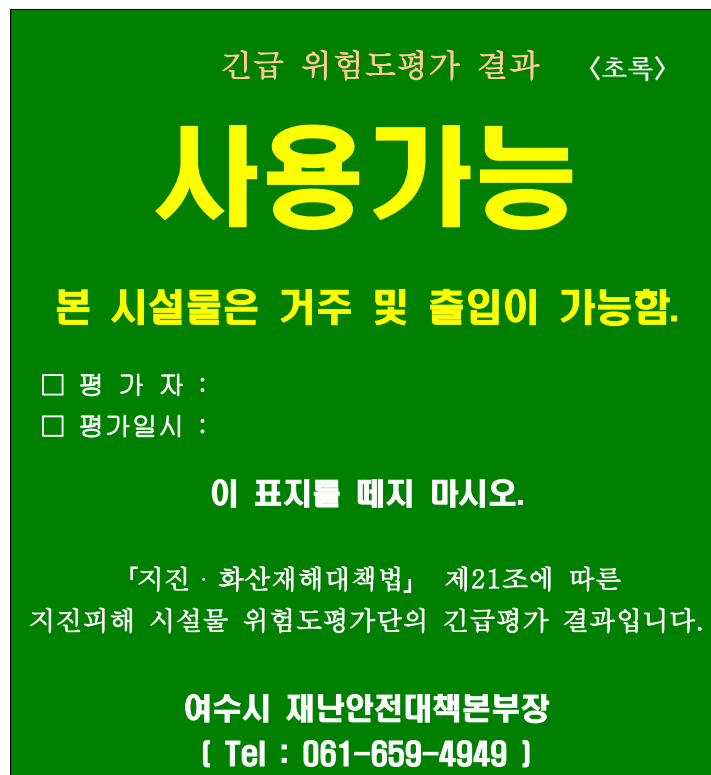
210mm×297mm

[별지 제5호서식]



210mm×297mm(노랑)

[별지 제6호서식]



210mm×297mm(초록)

도로지정(변경)공고

여수시 소호동 982, 984, 985번지 건축신고와 관련하여 건축법 제2조제1항제11호, 같은 법 제45조제1항에 따라 아래와 같이 도로로 변경 지정·공고합니다.

1. 도로지정 변경공고 내역

도 로 위 치	도로길이 (m)	도로너비 (m)	도로면적 (㎡)	관련지번 및 이해 관계인 동의 여부	비고
소호동 982-1	10	2	43	도로대장 참조 (허가민원과 비치)	
소호동 982	150	6	930		

* 당초 : 여수시 공고 제2015-1515호

2. 관련도서 : 생략(여수시청 허가민원과에 비치)

3. 기타사항

도로지정과 관련된 의문사항에 대하여는 여수시청 허가민원과
(061-659-4111)로 문의하시기 바랍니다.

2018. 3. 8.

여 수 시 장

2018년 여수시 사방사업 시행에 따른 토지사용 공고

산사태로부터 국민의 안전을 도모하기 위해 사방사업시행과 관련하여 「사방사업법」 제9조 및 같은법 시행령 제5조제4항 및 「행정절차법」 제14조의 규정에 의하여 다음과 같이 토지사용내역을 공고합니다.

2018. 3. 8.

여 수 시 장

1. 사 업 명 : 2018년 사방사업(사방댐, 계류보전)
2. 대상필지 : 붙임 참조
3. 사용물건의 종류 : 해당필지내 형질변경, 입목, 토석, 풀 채취 등
4. 사업기간 : 2018. 3. ~ 사업종료시까지
5. 발주주체 : 여수시장
6. 공고기간 : 공고일로부터 14일간
7. 공고에 따른 유의사항
 - 산림(토지) 소유자에게 토지사용 동의서를 발송하였으나, 반송되거나 공문 수령 후 의견을 미제출하여 다음과 같이 토지사용 동의서를 공시송달 공고합니다.
 - 본 토지의 소유자 및 이해관계인은 공고기간 내에 동의여부 등 사업시행에 관한 의견을 제시하여 주시기 바라며, 공고기간 내 의견을 제시하지 않을 경우에는 동의하는 것으로 간주하여 사업 시행토록 하겠습니다.
 - 의견제시 및 기타문의는 여수시 산림과 산림조성팀 (☎061-659-4605)로 문의하여 주시기 바랍니다.

붙임 2018년 사방사업 토지사용내역서 1부. 끝.

2018년 사방사업(사방댐, 계류보전) 토지사용 내역

읍 면	리 동	지적공부			편입예정면적			소유 구분	소 유 자		비 고
		지번	지목	면적	사업명	면적			주 소	성 명	
계		9필지		213,963		1,465					
울촌면	가장리	산36-3	임	11,314	사방댐	167		사	광양시금호동624-7매화@3동 ***호 광양시중동1655호반리젠시빌 @105동000호	이○우 박○선	
		산36-4	임	12,487		466		사	광양시금호동624-7매화@3동 ***호 광양시중동1655호반리젠시빌 @105동000호	이○우 박○선	
		산36-5	임	8,323		41		사	광양시금호동624-7매화@3동 ***호 광양시중동1655호반리젠시빌 @105동000호	이○우 박○선	
		산39	임	86,157		9		사	서울특별시 마포구 노고산동 31-104 여명빌딩 비**	김○주 유○경 유○연 유○연	
화양면	안포리	산320-1	임	72,164	사방댐	42		사	여수시 소호로 295 ***	(주)일○	
		산321	임	7,339		646		사	울산광역시 중구 평동3길 1, 109동 ****호	이○문	
		1161	임	188		37		사	여수시 덕충6길 3-*	도○동	
중흥동		1638-39	천	15,317	계류보전	48		국		국(국토교통부)	
		1639	도	674		9		국		국(국토교통부)	