

아름다운 여수, 행복한 시민



제 233 호

2018년12월17일(월)

여 수 시 보

시 정 지 표

- | | | | | |
|-------|-------|-------|-------|-------|
| 1. 시민 | 1. 공공 | 1. 감동 | 1. 동시 | 1. 정경 |
| 1. 균형 | 1. 있는 | 1. 상생 | 1. 나눔 | 1. 복지 |
| 1. 사람 | 1. 중심 | 1. 문화 | 1. 관광 | 1. 환경 |
| 1. 품격 | 1. 있는 | 1. 문정 | 1. 주환 | 1. 경 |
| 1. 살기 | 1. 좋은 | 1. 정 | 1. 주환 | 1. 경 |

■ 발행인 : 여수시장 ■ 발행소 : 공보담당관실 / 여수시 시청로 1(학동) ☎ 659-3023 FAX) 659-5803

목 차

【고 시】

○여수시 고시 제2018-380호 국가기초구역 설정·변경 고시 /3

【공 고】

- 여수시 공고 제2018-2728호 2019년 공공산림가꾸기(산림바이오매스수집단) 모집 공고 /83
- 여수시 공고 제2018-2729호 2019년 공공산림가꾸기(숲가꾸기자원조사단) 모집 공고 /108
- 여수시 공고 제2018-2730호 2019년 칩덩굴제거작업단 모집 공고 /133
- 여수시 공고 제2018-2733호 도로지정 공고[봉계동 산159번지] /158
- 여수시 공고 제2018-2744호 여수시 차량등록사업소 기간제근로자 모집 공고 /159
- 여수시 여서동 공고 제2018-46호 여서동 17, 21통장 모집 공고 /167

회								
람								

여수시보는 공문서로서의 효력을 갖습니다

여수시 고시 제 2018 - 380호

국가기초구역 설정·변경 고시

「도로명주소법」제18조제3항 및 같은 법 시행령 제25조의2에 따라 국가기초구역을 다음과 같이 고시하며 국가기초구역 설정현황 도면과 국가기초구역 내 도로명주소, 지번 현황 조서는 여수시 도로명주소팀(☎061-659-3355)에 비치하고 일반인에게 보입니다.

2018. 12. 17.

여 수 시 장

1. 국가기초구역 설정·변경 및 폐지현황

시군구명	설정 등 현황			예비구역번호 수
	설정	변경	폐지	
여수시	1	3	0	107


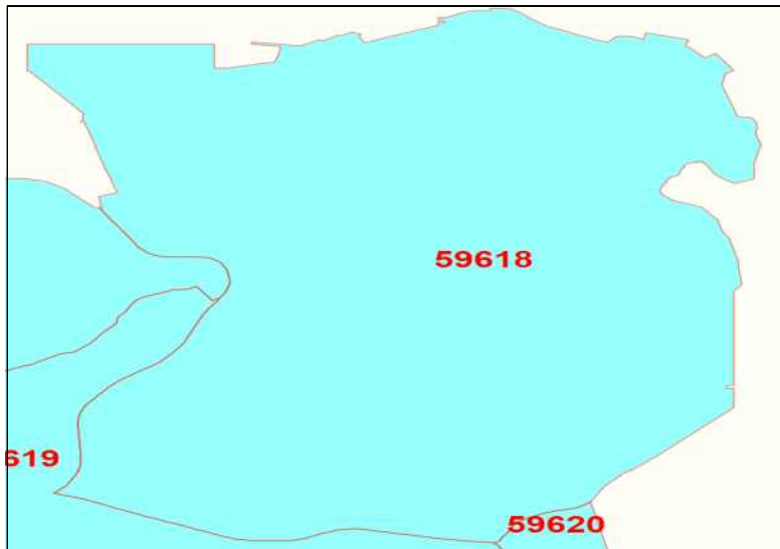
- 국가기초구역별 설정·변경 및 폐지현황은 따로 붙입니다.

※ 국가기초구역 설정·변경 및 폐지현황은 별첨 과 같으며 이를 시군구 홈페이지에 파일 게시합니다. 다만 자료량이 많아 파일 게시가 곤란할 경우 이를 생략할 수 있습니다.

《별지 7호 서식》

1. 국가기초구역 설정·변경 및 폐지 현황

※ 도면은 국가주소정보시스템(KAIS)이나 여수시에 비치되어 있는 자료를 통해 따로 열람할 수 있습니다.

구역번호	59618		
국가기초구역 설정기준	도로와 능선, 공업지역으로 이루어진 동일생활권(낙포동)		
국가기초구역 설정·변경 및 폐지 사유	광양(여천)항만 건설에 따른 공유수면매립으로 인한 국가기초구역 변경		
			
			
면적	9.614km ²	주민 수	112명

《별지 7호 서식》

2. 국가기초구역 내 도로명주소 현황(2018. 12. 18. 현재)

- 국가기초구역 변경의 경우 종전 기초구역의 도로명주소를 따로 첨부

No	도로명주소	비고	No	도로명주소	비고
1	낙포단지길 150		49	상암10길 23	
2	낙포단지길 152		50	상암10길 24	
3	낙포단지길 251		51	상암10길 25	
4	낙포단지길 26-18		52	상암10길 27	
5	낙포단지길 26-35		53	상암10길 28	
6	낙포단지길 26-8		54	상암10길 29	
7	낙포단지길 271		55	상암10길 30	
8	낙포단지길 29		56	상암10길 31-2	
9	낙포단지길 311		57	상암10길 31-3	
10	낙포단지길 45		58	상암10길 31-4	
11	낙포단지길 450		59	상암10길 31-6	
12	낙포단지길 60		60	상암10길 32	
13	낙포단지길 79		61	상암10길 33	
14	망양로 1100		62	상암10길 38	
15	망양로 1116-15		63	상암10길 7	
16	망양로 1116-16		64	상암10길 7-1	
17	망양로 1134		65	상암10길 7-10	
18	망양로 1138		66	상암10길 7-2	
19	망양로 1170-13		67	상암10길 7-4	
20	망양로 1180		68	상암10길 7-6	
21	망양로 1196		69	상암10길 7-8	
22	망양로 1228		70	상암10길 7-9	
23	망양로 1230		71	상암로 830-38	
24	망양로 1232		72	상암로 830-7	
25	망양로 1232-1		73	여수산단로 1384	
26	망양로 1236		74	여수산단로 1469-100	
27	망양로 1242		75	여수산단로 1469-120	
28	망양로 1244		76	여수산단로 1469-46	
29	망양로 1250		77	여수산단로 1469-80	
30	망양로 1256		78	여수산단로 1477	
31	상암10길 11		79	여수산단로 1509	
32	상암10길 13		80	여수산단로 1512	
33	상암10길 13-1				
34	상암10길 13-2				
35	상암10길 14				
36	상암10길 16				
37	상암10길 18				
38	상암10길 19				
39	상암10길 19-1				
40	상암10길 19-2				
41	상암10길 19-3				
42	상암10길 19-4				
43	상암10길 19-6				
44	상암10길 19-8				
45	상암10길 21				
46	상암10길 21-1				
47	상암10길 21-2				
48	상암10길 21-3				

※ 본 자료는 도로명주소의 변경, 폐지, 신규 등의 사유로 변경 될 수 있습니다.

《별지 7호 서식》

3. 국가기초구역 내 지번 현황(2018. 12. 18. 현재)

- 국가기초구역 변경의 경우 종전 기초구역의 도로명주소를 따로 첨부

NO	지번	다른 기초구역과 겹쳐 있는지 여부(○)	비고	NO	지번	다른 기초구역과 겹쳐 있는지 여부(○)	비고
1	낙포동 28			49	낙포동 103-3		
2	낙포동 28-6			50	낙포동 154		
3	낙포동 28-8			51	낙포동 155		
4	낙포동 28-10			52	낙포동 156-1		
5	낙포동 28-11			53	낙포동 158		
6	낙포동 52-4			54	낙포동 158-2		
7	낙포동 52-5			55	낙포동 158-3		
8	낙포동 52-7			56	낙포동 158-7		
9	낙포동 54			57	낙포동 158-8	○	
10	낙포동 55			58	낙포동 158-11	○	
11	낙포동 56-1			59	낙포동 158-12		
12	낙포동 56-2			60	낙포동 158-14		
13	낙포동 57			61	낙포동 159-1	○	
14	낙포동 58			62	낙포동 159-2		
15	낙포동 59			63	낙포동 159-3		
16	낙포동 60			64	낙포동 159-8		
17	낙포동 61			65	낙포동 159-9		
18	낙포동 63			66	낙포동 159-10		
19	낙포동 64	○		67	낙포동 159-11		
20	낙포동 68			68	낙포동 159-16		
21	낙포동 70			69	낙포동 160		
22	낙포동 71			70	낙포동 160-2		
23	낙포동 72			71	낙포동 160-3		
24	낙포동 73			72	낙포동 160-4		
25	낙포동 74			73	낙포동 160-5		
26	낙포동 75			74	낙포동 160-6	○	
27	낙포동 76			75	낙포동 160-8		
28	낙포동 77			76	낙포동 170		
29	낙포동 78			77	낙포동 176-7		
30	낙포동 79			78	낙포동 183-4		
31	낙포동 80			79	낙포동 183-5		
32	낙포동 81			80	낙포동 183-9		
33	낙포동 82			81	낙포동 183-10		
34	낙포동 83			82	낙포동 183-11		
35	낙포동 84			83	낙포동 183-12		
36	낙포동 85			84	낙포동 185		
37	낙포동 86			85	낙포동 185-4		
38	낙포동 89			86	낙포동 185-8		
39	낙포동 91			87	낙포동 186-5		
40	낙포동 92			88	낙포동 187-4		
41	낙포동 93			89	낙포동 189		
42	낙포동 94			90	낙포동 190-4		
43	낙포동 95			91	낙포동 190-5		
44	낙포동 96			92	낙포동 190-6		
45	낙포동 100			93	낙포동 190-13		
46	낙포동 103			94	낙포동 190-14		
47	낙포동 103-1			95	낙포동 190-21		
48	낙포동 103-2			96	낙포동 191-1		

※ 본 자료는 지번의 분할, 합병 등의 사유로 변경 될 수 있습니다.

NO	지번	다른 기초구역과 겹쳐 있는지 여부(○)	비고	NO	지번	다른 기초구역과 겹쳐 있는지 여부(○)	비고
97	낙포동 191-2			145	낙포동 201		
98	낙포동 191-3			146	낙포동 201-2		
99	낙포동 191-12			147	낙포동 201-3		
100	낙포동 191-13			148	낙포동 201-5		
101	낙포동 191-26			149	낙포동 202-2		
102	낙포동 192-2			150	낙포동 203-2		
103	낙포동 192-3			151	낙포동 205-1		
104	낙포동 192-4			152	낙포동 205-3		
105	낙포동 193-2			153	낙포동 205-7		
106	낙포동 197-2			154	낙포동 205-8		
107	낙포동 197-4			155	낙포동 205-11		
108	낙포동 197-10			156	낙포동 205-14		
109	낙포동 197-11			157	낙포동 205-22		
110	낙포동 197-16			158	낙포동 205-23		
111	낙포동 197-17			159	낙포동 205-24		
112	낙포동 197-18			160	낙포동 205-27		
113	낙포동 197-19			161	낙포동 205-28		
114	낙포동 197-20			162	낙포동 205-30		
115	낙포동 197-30			163	낙포동 205-34		
116	낙포동 197-32			164	낙포동 205-35		
117	낙포동 197-33			165	낙포동 205-36		
118	낙포동 197-35			166	낙포동 206-1		
119	낙포동 197-37			167	낙포동 206-3		
120	낙포동 197-38			168	낙포동 206-4		
121	낙포동 197-40			169	낙포동 207-8		
122	낙포동 197-41			170	낙포동 207-9		
123	낙포동 197-42			171	낙포동 207-10		
124	낙포동 197-43			172	낙포동 207-17		
125	낙포동 197-44			173	낙포동 208		
126	낙포동 197-46			174	낙포동 211		
127	낙포동 197-48			175	낙포동 212		
128	낙포동 197-49			176	낙포동 213		
129	낙포동 197-52			177	낙포동 214		
130	낙포동 197-64			178	낙포동 215		
131	낙포동 197-66			179	낙포동 216		
132	낙포동 197-67			180	낙포동 216-1		
133	낙포동 197-68			181	낙포동 217		
134	낙포동 198-1	○		182	낙포동 218		
135	낙포동 198-3	○		183	낙포동 219-1		
136	낙포동 198-4			184	낙포동 220-1		
137	낙포동 198-5	○		185	낙포동 226-3		
138	낙포동 198-7			186	낙포동 227		
139	낙포동 198-8			187	낙포동 228		
140	낙포동 198-10			188	낙포동 230		
141	낙포동 198-12			189	낙포동 231		
142	낙포동 198-14			190	낙포동 232		
143	낙포동 199			191	낙포동 233		
144	낙포동 200-1			192	낙포동 234		

※ 본 자료는 지번의 분할, 합병 등의 사유로 변경 될 수 있습니다.

NO	지번	다른 기초구역과 겹쳐 있는지 여부(○)	비고	NO	지번	다른 기초구역과 겹쳐 있는지 여부(○)	비고
193	낙포동 235			241	낙포동 255		
194	낙포동 236			242	낙포동 256		
195	낙포동 237			243	낙포동 257		
196	낙포동 238			244	낙포동 257-1		
197	낙포동 239			245	낙포동 257-2		
198	낙포동 240			246	낙포동 258		
199	낙포동 241			247	낙포동 259		
200	낙포동 242-1			248	낙포동 260		
201	낙포동 242-2			249	낙포동 261		
202	낙포동 242-3			250	낙포동 261-1		
203	낙포동 243			251	낙포동 262		
204	낙포동 244			252	낙포동 263		
205	낙포동 244-1			253	낙포동 264		
206	낙포동 245			254	낙포동 265		
207	낙포동 248-3			255	낙포동 266		
208	낙포동 248-4			256	낙포동 267		
209	낙포동 248-7			257	낙포동 268		
210	낙포동 249-3			258	낙포동 269		
211	낙포동 249-4			259	낙포동 270		
212	낙포동 250-3			260	낙포동 271		
213	낙포동 250-4			261	낙포동 272		
214	낙포동 250-5			262	낙포동 273		
215	낙포동 251-3			263	낙포동 274		
216	낙포동 251-4			264	낙포동 275		
217	낙포동 251-6			265	낙포동 276		
218	낙포동 251-7			266	낙포동 277		
219	낙포동 252-1			267	낙포동 278		
220	낙포동 252-2			268	낙포동 279		
221	낙포동 253-1			269	낙포동 280		
222	낙포동 253-2			270	낙포동 280-1		
223	낙포동 253-3			271	낙포동 281		
224	낙포동 253-4			272	낙포동 282		
225	낙포동 253-5			273	낙포동 282-1		
226	낙포동 253-6			274	낙포동 283		
227	낙포동 253-8			275	낙포동 284		
228	낙포동 253-11			276	낙포동 285		
229	낙포동 253-16			277	낙포동 285-1		
230	낙포동 253-19			278	낙포동 285-2		
231	낙포동 253-20			279	낙포동 285-3		
232	낙포동 253-24			280	낙포동 286		
233	낙포동 253-25			281	낙포동 287		
234	낙포동 253-28			282	낙포동 288-1		
235	낙포동 253-29			283	낙포동 288-2		
236	낙포동 253-31			284	낙포동 288-3		
237	낙포동 253-36			285	낙포동 289		
238	낙포동 253-37			286	낙포동 290		
239	낙포동 253-38			287	낙포동 291		
240	낙포동 254			288	낙포동 292		

※ 본 자료는 지번의 분할, 합병 등의 사유로 변경 될 수 있습니다.

NO	지번	다른 기초구역과 겹쳐 있는지 여부(○)	비고	NO	지번	다른 기초구역과 겹쳐 있는지 여부(○)	비고
289	낙포동 293			337	낙포동 348-8		
290	낙포동 294			338	낙포동 348-9		
291	낙포동 295			339	낙포동 348-11		
292	낙포동 296			340	낙포동 348-12		
293	낙포동 297			341	낙포동 349-34		
294	낙포동 298			342	낙포동 349-37		
295	낙포동 299			343	낙포동 355-3		
296	낙포동 300			344	낙포동 355-6		
297	낙포동 301			345	낙포동 355-7		
298	낙포동 302			346	낙포동 355-9		
299	낙포동 303			347	낙포동 355-10		
300	낙포동 304			348	낙포동 355-16		
301	낙포동 305-1			349	낙포동 355-23	○	
302	낙포동 305-2			350	낙포동 355-24		
303	낙포동 305-4			351	낙포동 355-25		
304	낙포동 305-5			352	낙포동 355-26		
305	낙포동 306-1			353	낙포동 355-27		
306	낙포동 306-3			354	낙포동 355-29		
307	낙포동 308-1			355	낙포동 355-30		
308	낙포동 308-2			356	낙포동 355-31		
309	낙포동 308-3			357	낙포동 355-32		
310	낙포동 308-7			358	낙포동 355-33		
311	낙포동 308-8			359	낙포동 355-34		
312	낙포동 308-9			360	낙포동 355-35		
313	낙포동 308-10			361	낙포동 355-36		
314	낙포동 308-12			362	낙포동 355-38	○	
315	낙포동 308-23			363	낙포동 355-39		
316	낙포동 311-1			364	낙포동 355-41		
317	낙포동 312			365	낙포동 355-42		
318	낙포동 315-1			366	낙포동 355-43		
319	낙포동 323			367	낙포동 355-44		
320	낙포동 323-1			368	낙포동 355-45		
321	낙포동 343			369	낙포동 355-46		
322	낙포동 344-3			370	낙포동 355-47		
323	낙포동 344-5			371	낙포동 355-48		
324	낙포동 344-6			372	낙포동 355-49		
325	낙포동 344-7			373	낙포동 355-50		
326	낙포동 344-8			374	낙포동 355-52		
327	낙포동 344-10			375	낙포동 355-55		
328	낙포동 344-13			376	낙포동 355-57		
329	낙포동 344-16			377	낙포동 355-60		
330	낙포동 344-18			378	낙포동 355-61		
331	낙포동 345-4			379	낙포동 355-63		
332	낙포동 345-5			380	낙포동 355-64		
333	낙포동 345-6			381	낙포동 355-66		
334	낙포동 348-4			382	낙포동 358-11		
335	낙포동 348-6			383	낙포동 385-2		
336	낙포동 348-7			384	낙포동 385-5	○	

※ 본 자료는 지번의 분할, 합병 등의 사유로 변경 될 수 있습니다.

NO	지번	다른 기초구역과 겹쳐 있는지 여부(○)	비고	NO	지번	다른 기초구역과 겹쳐 있는지 여부(○)	비고
385	낙포동 385-7			433	낙포동 435-1		
386	낙포동 385-8			434	낙포동 435-2		
387	낙포동 385-9			435	낙포동 435-3		
388	낙포동 385-10			436	낙포동 436		
389	낙포동 387-26	○		437	낙포동 437		
390	낙포동 394-1			438	낙포동 438-1		
391	낙포동 395			439	낙포동 438-2		
392	낙포동 404			440	낙포동 439		
393	낙포동 409			441	낙포동 440		
394	낙포동 411			442	낙포동 441		
395	낙포동 412			443	낙포동 442-1		
396	낙포동 413			444	낙포동 442-2		
397	낙포동 413-1			445	낙포동 442-3		
398	낙포동 413-2			446	낙포동 442-4		
399	낙포동 414			447	낙포동 442-5		
400	낙포동 415			448	낙포동 442-6		
401	낙포동 416			449	낙포동 446-6		
402	낙포동 417			450	낙포동 451-2		
403	낙포동 418			451	낙포동 451-3		
404	낙포동 418-1			452	낙포동 451-4		
405	낙포동 418-2			453	낙포동 451-6		
406	낙포동 418-3			454	낙포동 451-10		
407	낙포동 418-4			455	낙포동 451-11		
408	낙포동 418-5			456	낙포동 451-12		
409	낙포동 418-6			457	낙포동 451-18		
410	낙포동 418-7			458	낙포동 452		
411	낙포동 418-8			459	낙포동 452-1		
412	낙포동 419			460	낙포동 452-2		
413	낙포동 420			461	낙포동 453		
414	낙포동 420-1			462	낙포동 453-1		
415	낙포동 420-2			463	낙포동 454		
416	낙포동 420-3			464	낙포동 455		
417	낙포동 420-4			465	낙포동 456		
418	낙포동 421			466	낙포동 457		
419	낙포동 422			467	낙포동 458		
420	낙포동 423			468	낙포동 459		
421	낙포동 424			469	낙포동 460		
422	낙포동 425			470	낙포동 461		
423	낙포동 426			471	낙포동 462		
424	낙포동 427			472	낙포동 463		
425	낙포동 428			473	낙포동 464		
426	낙포동 429			474	낙포동 465		
427	낙포동 430			475	낙포동 466		
428	낙포동 431			476	낙포동 467		
429	낙포동 432-1			477	낙포동 468		
430	낙포동 432-2			478	낙포동 468-1		
431	낙포동 433			479	낙포동 469		
432	낙포동 433-1			480	낙포동 470		

※ 본 자료는 지번의 분할, 합병 등의 사유로 변경 될 수 있습니다.

NO	지번	다른 기초구역과 겹쳐 있는지 여부(○)	비고	NO	지번	다른 기초구역과 겹쳐 있는지 여부(○)	비고
481	낙포동 471			529	낙포동 511-2		
482	낙포동 472			530	낙포동 511-3		
483	낙포동 473			531	낙포동 511-4		
484	낙포동 474			532	낙포동 518		
485	낙포동 475			533	낙포동 525		
486	낙포동 475-1			534	낙포동 526		
487	낙포동 476			535	낙포동 527		
488	낙포동 477-1			536	낙포동 528		
489	낙포동 477-2			537	낙포동 529		
490	낙포동 478			538	낙포동 530		
491	낙포동 479			539	낙포동 531		
492	낙포동 480			540	낙포동 532		
493	낙포동 480-1			541	낙포동 535-1		
494	낙포동 480-2			542	낙포동 536		
495	낙포동 480-3			543	낙포동 537		
496	낙포동 481			544	낙포동 537-1		
497	낙포동 482			545	낙포동 537-2		
498	낙포동 483			546	낙포동 538		
499	낙포동 484			547	낙포동 539		
500	낙포동 485			548	낙포동 540		
501	낙포동 486			549	낙포동 541		
502	낙포동 487			550	낙포동 542		
503	낙포동 488			551	낙포동 543		
504	낙포동 489			552	낙포동 544		
505	낙포동 489-1			553	낙포동 545		
506	낙포동 489-2			554	낙포동 546		
507	낙포동 490			555	낙포동 547		
508	낙포동 491			556	낙포동 548		
509	낙포동 492			557	낙포동 549		
510	낙포동 493			558	낙포동 550		
511	낙포동 494			559	낙포동 551		
512	낙포동 495			560	낙포동 552		
513	낙포동 496			561	낙포동 554		
514	낙포동 497			562	낙포동 568-1		
515	낙포동 498			563	낙포동 568-3		
516	낙포동 498-2			564	낙포동 571		
517	낙포동 498-3			565	낙포동 572		
518	낙포동 498-4			566	낙포동 573		
519	낙포동 500			567	낙포동 574		
520	낙포동 501			568	낙포동 575		
521	낙포동 502			569	낙포동 576		
522	낙포동 502-1			570	낙포동 577		
523	낙포동 502-2			571	낙포동 578		
524	낙포동 503			572	낙포동 579		
525	낙포동 505			573	낙포동 579-1		
526	낙포동 506			574	낙포동 580		
527	낙포동 507			575	낙포동 580-1		
528	낙포동 511			576	낙포동 581-1		

※ 본 자료는 지번의 분할, 합병 등의 사유로 변경 될 수 있습니다.

NO	지번	다른 기초구역과 겹쳐 있는지 여부(○)	비고	NO	지번	다른 기초구역과 겹쳐 있는지 여부(○)	비고
577	낙포동 581-2			625	낙포동 607-3		
578	낙포동 581-3			626	낙포동 608-1		
579	낙포동 582-1			627	낙포동 608-2		
580	낙포동 582-2			628	낙포동 609		
581	낙포동 582-3			629	낙포동 610		
582	낙포동 582-4			630	낙포동 611		
583	낙포동 582-5			631	낙포동 612		
584	낙포동 582-6			632	낙포동 613-1		
585	낙포동 583-1			633	낙포동 613-2		
586	낙포동 583-2			634	낙포동 613-5		
587	낙포동 583-4			635	낙포동 613-6		
588	낙포동 583-5			636	낙포동 613-10		
589	낙포동 583-7			637	낙포동 614		
590	낙포동 584-2			638	낙포동 615-2		
591	낙포동 592-4			639	낙포동 620-1		
592	낙포동 592-5			640	낙포동 620-2		
593	낙포동 592-7			641	낙포동 621		
594	낙포동 592-9			642	낙포동 622-1		
595	낙포동 593			643	낙포동 622-2		
596	낙포동 594-1			644	낙포동 622-3		
597	낙포동 594-2			645	낙포동 622-4		
598	낙포동 594-3			646	낙포동 623-1		
599	낙포동 595			647	낙포동 623-2		
600	낙포동 597			648	낙포동 623-3		
601	낙포동 598-1			649	낙포동 623-4		
602	낙포동 598-3			650	낙포동 623-5		
603	낙포동 598-13			651	낙포동 624-1		
604	낙포동 599			652	낙포동 624-3		
605	낙포동 600-1			653	낙포동 624-4		
606	낙포동 600-2			654	낙포동 625-1		
607	낙포동 601-1			655	낙포동 625-3		
608	낙포동 601-2			656	낙포동 627-2		
609	낙포동 602-1			657	낙포동 642-7		
610	낙포동 602-2			658	낙포동 675-1		
611	낙포동 603-1			659	낙포동 675-2		
612	낙포동 603-2			660	낙포동 675-3		
613	낙포동 603-3			661	낙포동 675-4		
614	낙포동 603-4			662	낙포동 675-8		
615	낙포동 604-1			663	낙포동 675-10		
616	낙포동 604-2			664	낙포동 681		
617	낙포동 604-3			665	낙포동 682		
618	낙포동 605-1			666	낙포동 682-1		
619	낙포동 605-2			667	낙포동 682-2		
620	낙포동 606-1			668	낙포동 682-3		
621	낙포동 606-2			669	낙포동 683		
622	낙포동 606-3			670	낙포동 683-1		
623	낙포동 607-1			671	낙포동 683-3		
624	낙포동 607-2			672	낙포동 684		

※ 본 자료는 지번의 분할, 합병 등의 사유로 변경 될 수 있습니다.

NO	지번	다른 기초구역과 겹쳐 있는지 여부(○)	비고	NO	지번	다른 기초구역과 겹쳐 있는지 여부(○)	비고
673	낙포동 684-2			721	낙포동 712-1		
674	낙포동 685			722	낙포동 712-2		
675	낙포동 686-1			723	낙포동 712-3		
676	낙포동 686-3			724	낙포동 713		
677	낙포동 686-4			725	낙포동 714		
678	낙포동 686-7			726	낙포동 715		
679	낙포동 688-1			727	낙포동 716		
680	낙포동 688-3			728	낙포동 717		
681	낙포동 689-1			729	낙포동 718		
682	낙포동 689-2			730	낙포동 719		
683	낙포동 689-3			731	낙포동 720		
684	낙포동 690-1			732	낙포동 721-1		
685	낙포동 690-2			733	낙포동 721-2		
686	낙포동 691-1			734	낙포동 722		
687	낙포동 691-2			735	낙포동 722-1		
688	낙포동 691-3			736	낙포동 723-1		
689	낙포동 692			737	낙포동 723-2		
690	낙포동 693-1			738	낙포동 723-3		
691	낙포동 693-2			739	낙포동 723-4		
692	낙포동 693-3			740	낙포동 724		
693	낙포동 693-4			741	낙포동 725		
694	낙포동 693-5			742	낙포동 726		
695	낙포동 693-7			743	낙포동 727		
696	낙포동 694-1			744	낙포동 728		
697	낙포동 694-3			745	낙포동 729-1		
698	낙포동 694-4			746	낙포동 730		
699	낙포동 695-1			747	낙포동 731-1		
700	낙포동 695-2			748	낙포동 732-1		
701	낙포동 695-3			749	낙포동 732-2		
702	낙포동 695-5			750	낙포동 733		
703	낙포동 696			751	낙포동 734-1		
704	낙포동 697			752	낙포동 745-10	○	
705	낙포동 698			753	낙포동 747-3		
706	낙포동 699-1			754	낙포동 752		
707	낙포동 699-2			755	낙포동 753-1	○	
708	낙포동 700			756	낙포동 753-3		
709	낙포동 701			757	낙포동 758-1	○	
710	낙포동 702			758	낙포동 759		
711	낙포동 703			759	낙포동 760		
712	낙포동 704			760	낙포동 760-1		
713	낙포동 705			761	낙포동 761		
714	낙포동 706			762	낙포동 776-2	○	
715	낙포동 707			763	낙포동 780		
716	낙포동 708			764	낙포동 780-1	○	
717	낙포동 709			765	낙포동 782		
718	낙포동 710			766	낙포동 783		
719	낙포동 711			767	낙포동 784		
720	낙포동 712			768	낙포동 785		

※ 본 자료는 지번의 분할, 합병 등의 사유로 변경 될 수 있습니다.

NO	지번	다른 기초구역과 겹쳐 있는지 여부(○)	비고	NO	지번	다른 기초구역과 겹쳐 있는지 여부(○)	비고
769	낙포동 786			817	낙포동 931-4		
770	낙포동 787			818	낙포동 932-2		
771	낙포동 788-1			819	낙포동 932-4		
772	낙포동 788-2			820	낙포동 932-5		
773	낙포동 789			821	낙포동 933-6		
774	낙포동 790			822	낙포동 933-7		
775	낙포동 791			823	낙포동 934		
776	낙포동 792			824	낙포동 950-2		
777	낙포동 793			825	낙포동 950-3		
778	낙포동 794			826	낙포동 951-1		
779	낙포동 795-2			827	낙포동 951-2		
780	낙포동 797-2			828	낙포동 955		
781	낙포동 797-3			829	낙포동 956		
782	낙포동 798			830	낙포동 957		
783	낙포동 801			831	낙포동 958		
784	낙포동 821-1			832	낙포동 959		
785	낙포동 821-4			833	낙포동 960		
786	낙포동 824-3			834	낙포동 961		
787	낙포동 825-2			835	낙포동 962		
788	낙포동 825-5			836	낙포동 963		
789	낙포동 829-3			837	낙포동 964		
790	낙포동 831			838	낙포동 965		
791	낙포동 835			839	낙포동 966		
792	낙포동 836-3	○		840	낙포동 967		
793	낙포동 852			841	낙포동 968		
794	낙포동 853			842	낙포동 969-1		
795	낙포동 858			843	낙포동 969-2		
796	낙포동 859			844	낙포동 970		
797	낙포동 860			845	낙포동 971		
798	낙포동 861			846	낙포동 972		
799	낙포동 864-1			847	낙포동 973		
800	낙포동 864-9			848	낙포동 973-1		
801	낙포동 865-2			849	낙포동 974-1		
802	낙포동 866			850	낙포동 974-2		
803	낙포동 880			851	낙포동 975		
804	낙포동 889-6			852	낙포동 976		
805	낙포동 925-7			853	낙포동 977		
806	낙포동 925-8			854	낙포동 978		
807	낙포동 926-3			855	낙포동 979		
808	낙포동 928-1			856	낙포동 980		
809	낙포동 928-2			857	낙포동 981		
810	낙포동 929-2			858	낙포동 982		
811	낙포동 929-3			859	낙포동 983		
812	낙포동 929-5			860	낙포동 984		
813	낙포동 930-2			861	낙포동 985		
814	낙포동 930-5			862	낙포동 985-1		
815	낙포동 931-1			863	낙포동 986		
816	낙포동 931-2			864	낙포동 987		

※ 본 자료는 지번의 분할, 합병 등의 사유로 변경 될 수 있습니다.

NO	지번	다른 기초구역과 겹쳐 있는지 여부(○)	비고	NO	지번	다른 기초구역과 겹쳐 있는지 여부(○)	비고
865	낙포동 987-1			913	낙포동 1042		
866	낙포동 988			914	낙포동 1046		
867	낙포동 988-1			915	낙포동 1049-1		
868	낙포동 988-2			916	낙포동 1049-2		
869	낙포동 988-3			917	낙포동 1050-2		
870	낙포동 988-4			918	낙포동 1050-3		
871	낙포동 988-5			919	낙포동 1051-2		
872	낙포동 988-6			920	낙포동 1052		
873	낙포동 989			921	낙포동 1054		
874	낙포동 990			922	낙포동 1055-2		
875	낙포동 990-1			923	낙포동 1055-3		
876	낙포동 990-2			924	낙포동 1055-4		
877	낙포동 991-2			925	낙포동 1056-3		
878	낙포동 999			926	낙포동 1058		
879	낙포동 1000-2			927	낙포동 1062		
880	낙포동 1002			928	낙포동 1063		
881	낙포동 1003			929	낙포동 1065		
882	낙포동 1004			930	낙포동 1073		
883	낙포동 1005			931	낙포동 1078		
884	낙포동 1008			932	낙포동 1079		
885	낙포동 1008-1			933	낙포동 1080		
886	낙포동 1010			934	낙포동 1081		
887	낙포동 1011-1			935	낙포동 1081-1		
888	낙포동 1011-2			936	낙포동 1082		
889	낙포동 1011-3			937	낙포동 1083		
890	낙포동 1012			938	낙포동 1084		
891	낙포동 1012-1			939	낙포동 1085		
892	낙포동 1013			940	낙포동 1086		
893	낙포동 1014			941	낙포동 1087		
894	낙포동 1016			942	낙포동 1088		
895	낙포동 1016-1			943	낙포동 1089		
896	낙포동 1016-2			944	낙포동 1090		
897	낙포동 1018-2			945	낙포동 1091		
898	낙포동 1021			946	낙포동 1092		
899	낙포동 1024			947	낙포동 1093		
900	낙포동 1027			948	낙포동 1094		
901	낙포동 1027-2			949	낙포동 1095		
902	낙포동 1030			950	낙포동 1096		
903	낙포동 1031-1			951	낙포동 1097		
904	낙포동 1031-3			952	낙포동 1098		
905	낙포동 1031-5			953	낙포동 1099		
906	낙포동 1031-6			954	낙포동 1099-1		
907	낙포동 1031-7			955	낙포동 1099-4		
908	낙포동 1031-9			956	낙포동 1100		
909	낙포동 1035			957	낙포동 1106		
910	낙포동 1036			958	낙포동 1107		
911	낙포동 1037			959	낙포동 1108		
912	낙포동 1040			960	낙포동 1108-1		

※ 본 자료는 지번의 분할, 합병 등의 사유로 변경 될 수 있습니다.

NO	지번	다른 기초구역과 겹쳐 있는지 여부(○)	비고	NO	지번	다른 기초구역과 겹쳐 있는지 여부(○)	비고
961	낙포동 1114			1009	낙포동 1167		
962	낙포동 1115			1010	낙포동 1167-1		
963	낙포동 1116			1011	낙포동 1167-2		
964	낙포동 1116-2			1012	낙포동 1169		
965	낙포동 1116-3			1013	낙포동 1171		
966	낙포동 1116-9			1014	낙포동 1172		
967	낙포동 1116-10			1015	낙포동 1173		
968	낙포동 1116-11			1016	낙포동 1174		
969	낙포동 1117			1017	낙포동 1174-1		
970	낙포동 1120			1018	낙포동 1176		
971	낙포동 1121			1019	낙포동 1177		
972	낙포동 1121-1			1020	낙포동 1178		
973	낙포동 1121-13			1021	낙포동 1179		
974	낙포동 1122-3			1022	낙포동 1180		
975	낙포동 1122-5			1023	낙포동 1181		
976	낙포동 1122-7			1024	낙포동 1182		
977	낙포동 1122-9			1025	낙포동 1183		
978	낙포동 1122-13			1026	낙포동 1184-1		
979	낙포동 1122-14			1027	낙포동 1186		
980	낙포동 1122-15			1028	낙포동 1188		
981	낙포동 1123			1029	낙포동 1189		
982	낙포동 1124			1030	낙포동 1190		
983	낙포동 1124-1			1031	낙포동 1191		
984	낙포동 1125-1			1032	낙포동 1194		
985	낙포동 1125-4			1033	낙포동 1195-1		
986	낙포동 1125-5			1034	낙포동 1195-2		
987	낙포동 1125-6			1035	낙포동 1195-3		
988	낙포동 1126			1036	낙포동 1195-5		
989	낙포동 1126-2			1037	낙포동 1195-6		
990	낙포동 1126-3			1038	낙포동 1196		
991	낙포동 1129			1039	낙포동 1197		
992	낙포동 1129-1			1040	낙포동 1197-2		
993	낙포동 1129-4			1041	낙포동 1197-5		
994	낙포동 1129-5			1042	낙포동 1197-6		
995	낙포동 1160-3			1043	낙포동 1198-4		
996	낙포동 1160-6			1044	낙포동 1199		
997	낙포동 1162-3			1045	낙포동 1200		
998	낙포동 1162-4			1046	낙포동 1200-1		
999	낙포동 1163			1047	낙포동 1200-2		
1000	낙포동 1163-1			1048	낙포동 1207	○	
1001	낙포동 1163-4			1049	낙포동 1207-2	○	
1002	낙포동 1163-5			1050	낙포동 1207-3	○	
1003	낙포동 1164			1051	낙포동 1208	○	
1004	낙포동 1164-1			1052	낙포동 1209		
1005	낙포동 1164-2			1053	낙포동 1209-2		
1006	낙포동 1165-2			1054	낙포동 1209-4		
1007	낙포동 1165-4			1055	낙포동 1210		
1008	낙포동 1166-2			1056	낙포동 1210-3		

※ 본 자료는 지번의 분할, 합병 등의 사유로 변경 될 수 있습니다.

NO	지번	다른 기초구역과 겹쳐 있는지 여부(○)	비고	NO	지번	다른 기초구역과 겹쳐 있는지 여부(○)	비고
1057	낙포동 1212			1105	낙포동 1263-10		
1058	낙포동 1212-1			1106	낙포동 1263-14	○	
1059	낙포동 1212-4			1107	낙포동 1263-17		
1060	낙포동 1215			1108	낙포동 1263-20		
1061	낙포동 1219			1109	낙포동 1263-22	○	
1062	낙포동 1220			1110	낙포동 1263-23		
1063	낙포동 1222			1111	낙포동 1263-24		
1064	낙포동 1223			1112	낙포동 1263-25		
1065	낙포동 1224			1113	낙포동 1263-26		
1066	낙포동 1225			1114	낙포동 1263-28		
1067	낙포동 1227			1115	낙포동 1263-29		
1068	낙포동 1228			1116	낙포동 1263-38		
1069	낙포동 1229			1117	낙포동 1264-4		
1070	낙포동 1230			1118	낙포동 1264-6		
1071	낙포동 1233			1119	낙포동 1264-10		
1072	낙포동 1234			1120	낙포동 1264-11		
1073	낙포동 1238			1121	낙포동 1264-15		
1074	낙포동 1243			1122	낙포동 1264-17		
1075	낙포동 1243-1			1123	낙포동 1264-18		
1076	낙포동 1243-2			1124	낙포동 1264-20		
1077	낙포동 1243-3			1125	낙포동 1264-32		
1078	낙포동 1243-4			1126	낙포동 1264-34		
1079	낙포동 1243-5			1127	낙포동 1264-36		
1080	낙포동 1243-6			1128	낙포동 1264-37		
1081	낙포동 1244			1129	낙포동 1264-39		
1082	낙포동 1245			1130	낙포동 1265-7		
1083	낙포동 1245-1			1131	낙포동 1265-8		
1084	낙포동 1246			1132	낙포동 1266-2		
1085	낙포동 1247			1133	낙포동 1266-4		
1086	낙포동 1251			1134	낙포동 1266-7		
1087	낙포동 1252			1135	낙포동 1267-1		
1088	낙포동 1253			1136	낙포동 1268-2		
1089	낙포동 1255			1137	낙포동 1269-2		
1090	낙포동 1256			1138	낙포동 1269-3		
1091	낙포동 1260			1139	낙포동 1271-1		
1092	낙포동 1262-2			1140	낙포동 1273		
1093	낙포동 1262-4			1141	낙포동 1274	○	
1094	낙포동 1262-5			1142	낙포동 1275	○	
1095	낙포동 1262-11			1143	낙포동 1276	○	
1096	낙포동 1262-12			1144	낙포동 1277		
1097	낙포동 1262-13			1145	낙포동 1278		
1098	낙포동 1262-14			1146	낙포동 1278-1		
1099	낙포동 1262-15			1147	낙포동 1278-2		
1100	낙포동 1262-20			1148	낙포동 1278-3		
1101	낙포동 1263-2			1149	낙포동 1278-4		
1102	낙포동 1263-4	○		1150	낙포동 1279		
1103	낙포동 1263-7			1151	낙포동 1280		
1104	낙포동 1263-8			1152	낙포동 1281		

※ 본 자료는 지번의 분할, 합병 등의 사유로 변경 될 수 있습니다.

NO	지번	다른 기초구역과 겹쳐 있는지 여부(○)	비고	NO	지번	다른 기초구역과 겹쳐 있는지 여부(○)	비고
1153	낙포동 1282			1201	낙포동 1315		
1154	낙포동 1283			1202	낙포동 1316		
1155	낙포동 1284			1203	낙포동 1317		
1156	낙포동 1284-1			1204	낙포동 1318		
1157	낙포동 1284-2			1205	낙포동 1319		
1158	낙포동 1285			1206	낙포동 1320		
1159	낙포동 1286			1207	낙포동 1321		
1160	낙포동 1286-1			1208	낙포동 1322		
1161	낙포동 1286-2			1209	낙포동 1323		
1162	낙포동 1287			1210	낙포동 1323-1		
1163	낙포동 1288	○		1211	낙포동 1323-2		
1164	낙포동 1289	○		1212	낙포동 1324	○	
1165	낙포동 1290			1213	낙포동 1325		
1166	낙포동 1291			1214	낙포동 1326		
1167	낙포동 1292			1215	낙포동 1326-1		
1168	낙포동 1293			1216	낙포동 1326-2		
1169	낙포동 1294			1217	낙포동 1326-3		
1170	낙포동 1295			1218	낙포동 1326-4		
1171	낙포동 1296			1219	낙포동 1326-5		
1172	낙포동 1296-2			1220	낙포동 1327	○	
1173	낙포동 1297			1221	낙포동 1328	○	
1174	낙포동 1298			1222	낙포동 1329		
1175	낙포동 1298-1			1223	낙포동 1331		
1176	낙포동 1299			1224	낙포동 1331-1		
1177	낙포동 1300			1225	낙포동 1331-2		
1178	낙포동 1301			1226	낙포동 1331-3		
1179	낙포동 1302			1227	낙포동 1331-4		
1180	낙포동 1302-1			1228	낙포동 1332		
1181	낙포동 1303			1229	낙포동 1332-1		
1182	낙포동 1304			1230	낙포동 1332-2		
1183	낙포동 1305			1231	낙포동 1332-3		
1184	낙포동 1306	○		1232	낙포동 1332-4		
1185	낙포동 1307	○		1233	낙포동 1332-5		
1186	낙포동 1308			1234	낙포동 1332-6		
1187	낙포동 1309			1235	낙포동 1332-7		
1188	낙포동 1310			1236	낙포동 1332-8		
1189	낙포동 1310-1			1237	낙포동 1334		
1190	낙포동 1310-2			1238	낙포동 1334-1		
1191	낙포동 1310-3			1239	낙포동 1334-2		
1192	낙포동 1310-4			1240	낙포동 1334-3		
1193	낙포동 1310-5			1241	낙포동 1334-4		
1194	낙포동 1311			1242	낙포동 1334-5		
1195	낙포동 1311-1			1243	낙포동 1335		
1196	낙포동 1311-2			1244	낙포동 1336		
1197	낙포동 1312			1245	낙포동 1336-1		
1198	낙포동 1313			1246	낙포동 1336-2		
1199	낙포동 1314			1247	낙포동 1337		
1200	낙포동 1314-1			1248	낙포동 1337-1		

※ 본 자료는 지번의 분할, 합병 등의 사유로 변경 될 수 있습니다.

NO	지번	다른 기초구역과 겹쳐 있는지 여부(○)	비고	NO	지번	다른 기초구역과 겹쳐 있는지 여부(○)	비고
1249	낙포동 1337-2			1297	낙포동 산42		
1250	낙포동 1338			1298	낙포동 산43		
1251	낙포동 1339			1299	낙포동 산44		
1252	낙포동 1340			1300	낙포동 산45		
1253	낙포동 1341			1301	낙포동 산46		
1254	낙포동 1341-1			1302	낙포동 산47		
1255	낙포동 1341-2			1303	낙포동 산48		
1256	낙포동 1341-3			1304	낙포동 산49		
1257	낙포동 1341-4			1305	낙포동 산56		
1258	낙포동 1342			1306	낙포동 산57-2		
1259	낙포동 1342-1			1307	낙포동 산57-3		
1260	낙포동 1342-2			1308	낙포동 산57-4		
1261	낙포동 1344			1309	낙포동 산57-5		
1262	낙포동 1345			1310	낙포동 산58		
1263	낙포동 1346			1311	낙포동 산58-1		
1264	낙포동 1347			1312	낙포동 산58-3		
1265	낙포동 1348	○		1313	낙포동 산59		
1266	낙포동 1349			1314	낙포동 산63		
1267	낙포동 1350			1315	낙포동 산63-1		
1268	낙포동 1351			1316	낙포동 산69-11		
1269	낙포동 1353			1317	낙포동 산70		
1270	낙포동 1354	○		1318	낙포동 산71-1		
1271	낙포동 1355	○		1319	낙포동 산71-3		
1272	낙포동 1356			1320	낙포동 산71-4		
1273	낙포동 1357			1321	낙포동 산71-9		
1274	낙포동 1358			1322	낙포동 산71-10		
1275	낙포동 1359			1323	낙포동 산 71-17		
1276	낙포동 1368	○		1324	낙포동 산71-25		
1277	낙포동 1370	○		1325	낙포동 산77-1		
1278	낙포동 1371			1326	낙포동 산77-3		
1279	낙포동 1372			1327	낙포동 산77-4		
1280	낙포동 1373			1328	낙포동 산77-5		
1281	낙포동 산8-2			1329	낙포동 산77-6		
1282	낙포동 산12			1330	낙포동 산77-7		
1283	낙포동 산34-1			1331	낙포동 산77-8		
1284	낙포동 산35-1			1332	낙포동 산77-9		
1285	낙포동 산35-2			1333	낙포동 산78		
1286	낙포동 산36			1334	낙포동 산104-1		
1287	낙포동 산36-3	○		1335	낙포동 산105		
1288	낙포동 산36-5			1336	낙포동 산106		
1289	낙포동 산36-9			1337	낙포동 산107		
1290	낙포동 산37			1338	낙포동 산108		
1291	낙포동 산38			1339	낙포동 산109		
1292	낙포동 산39			1340	낙포동 산114		
1293	낙포동 산40			1341	낙포동 산115		
1294	낙포동 산41			1342	낙포동 산116		
1295	낙포동 산41-1			1343	낙포동 산117		
1296	낙포동 산41-2			1344	낙포동 산118		

※ 본 자료는 지번의 분할, 합병 등의 사유로 변경 될 수 있습니다.

NO	지번	다른 기초구역과 겹쳐 있는지 여부(○)	비고	NO	지번	다른 기초구역과 겹쳐 있는지 여부(○)	비고
1345	낙포동 산119			1393	낙포동 산165-11		
1346	낙포동 산120			1394	낙포동 산165-12		
1347	낙포동 산121			1395	낙포동 산165-13		
1348	낙포동 산122			1396	낙포동 산166		
1349	낙포동 산125			1397	낙포동 산166-1		
1350	낙포동 산126			1398	낙포동 산167		
1351	낙포동 산127			1399	낙포동 산167-1		
1352	낙포동 산128			1400	낙포동 산168		
1353	낙포동 산129-9			1401	낙포동 산168-1		
1354	낙포동 산129-11			1402	낙포동 산168-2		
1355	낙포동 산131-1			1403	낙포동 산168-3		
1356	낙포동 산131-5			1404	낙포동 산168-4		
1357	낙포동 산131-6			1405	낙포동 산168-5		
1358	낙포동 산134			1406	낙포동 산169-1		
1359	낙포동 산135-1			1407	낙포동 산169-2		
1360	낙포동 산138-1			1408	낙포동 산169-3		
1361	낙포동 산141-1			1409	낙포동 산169-4		
1362	낙포동 산142			1410	낙포동 산169-5		
1363	낙포동 산142-2			1411	낙포동 산169-6		
1364	낙포동 산143			1412	낙포동 산170		
1365	낙포동 산144			1413	낙포동 산171		
1366	낙포동 산144-2			1414	낙포동 산172-2		
1367	낙포동 산145			1415	낙포동 산172-3		
1368	낙포동 산146			1416	낙포동 산172-4		
1369	낙포동 산147			1417	낙포동 산172-5		
1370	낙포동 산148			1418	낙포동 산174-9		
1371	낙포동 산148-2			1419	낙포동 산176-1		
1372	낙포동 산148-3			1420	낙포동 산176-2		
1373	낙포동 산148-4			1421	낙포동 산176-8		
1374	낙포동 산148-5			1422	낙포동 산176-9		
1375	낙포동 산148-6			1423	낙포동 산176-10		
1376	낙포동 산150			1424	낙포동 산176-11		
1377	낙포동 산151			1425	낙포동 산176-12		
1378	낙포동 산151-1			1426	낙포동 산177-2		
1379	낙포동 산152			1427	낙포동 산178-1		
1380	낙포동 산152-1			1428	낙포동 산179		
1381	낙포동 산153-1			1429	낙포동 산179-1		
1382	낙포동 산153-2			1430	낙포동 산179-2		
1383	낙포동 산155-2			1431	낙포동 산179-3		
1384	낙포동 산156-10			1432	낙포동 산181		
1385	낙포동 산164			1433	낙포동 산181-1		
1386	낙포동 산165-1			1434	낙포동 산181-3		
1387	낙포동 산165-2			1435	낙포동 산181-4		
1388	낙포동 산165-3			1436	낙포동 산181-5		
1389	낙포동 산165-6			1437	낙포동 산181-6		
1390	낙포동 산165-7			1438	낙포동 산181-7		
1391	낙포동 산165-9			1439	낙포동 산182-1		
1392	낙포동 산165-10			1440	낙포동 산182-8		

※ 본 자료는 지번의 분할, 합병 등의 사유로 변경 될 수 있습니다.

NO	지번	다른 기초구역과 겹쳐 있는지 여부(○)	비고	NO	지번	다른 기초구역과 겹쳐 있는지 여부(○)	비고
1441	낙포동 산182-9			1489	낙포동 산291-19		
1442	낙포동 산182-10			1490	낙포동 산293		
1443	낙포동 산183-1			1491	낙포동 산294-2		
1444	낙포동 산183-3			1492	낙포동 산295-3		
1445	낙포동 산183-4			1493	낙포동 산295-4		
1446	낙포동 산184-1			1494	낙포동 산298-1		
1447	낙포동 산184-5			1495	낙포동 산298-6		
1448	낙포동 산184-6			1496	낙포동 산298-9		
1449	낙포동 산186-2			1497	낙포동 산299-1		
1450	낙포동 산187-1			1498	낙포동 산300-2		
1451	낙포동 산188-1			1499	낙포동 산312		
1452	낙포동 산188-3			1500	낙포동 산315		
1453	낙포동 산191			1501	낙포동 산316-1		
1454	낙포동 산191-3			1502	낙포동 산316-3		
1455	낙포동 산192-1			1503	낙포동 산317		
1456	낙포동 산193			1504	낙포동 산318		
1457	낙포동 산196			1505	낙포동 산322-3		
1458	낙포동 산197			1506	낙포동 산322-7		
1459	낙포동 산199			1507	낙포동 산322-8		
1460	낙포동 산201-1			1508	낙포동 산333-1		
1461	낙포동 산201-2			1509	낙포동 산333-2		
1462	낙포동 산201-3			1510	낙포동 산333-3		
1463	낙포동 산201-4			1511	낙포동 산333-4		
1464	낙포동 산201-5			1512	낙포동 산333-5		
1465	낙포동 산201-6			1513	낙포동 산333-6		
1466	낙포동 산230	○		1514	낙포동 산334		
1467	낙포동 산234-1			1515	낙포동 산335		
1468	낙포동 산257			1516	낙포동 산336		
1469	낙포동 산264-1			1517	낙포동 산337		
1470	낙포동 산264-11			1518	낙포동 산338		
1471	낙포동 산264-12			1519	낙포동 산338-1		
1472	낙포동 산264-31			1520	낙포동 산339		
1473	낙포동 산264-37			1521	낙포동 산339-1		
1474	낙포동 산272-1			1522	낙포동 산340		
1475	낙포동 산278-1			1523	낙포동 산340-1		
1476	낙포동 산278-3			1524	낙포동 산341		
1477	낙포동 산279-1			1525	낙포동 산341-1		
1478	낙포동 산281-1			1526	낙포동 산342		
1479	낙포동 산282			1527	낙포동 산342-1		
1480	낙포동 산288			1528	낙포동 산343		
1481	낙포동 산288-2			1529	낙포동 산343-6		
1482	낙포동 산288-3			1530	낙포동 산344-1		
1483	낙포동 산288-5			1531	낙포동 산344-2		
1484	낙포동 산289-2			1532	낙포동 산 344-5		
1485	낙포동 산289-3			1533	낙포동 산 344-7		
1486	낙포동 산291-1			1534	낙포동 산344-8		
1487	낙포동 산291-3			1535	낙포동 산 344-9		
1488	낙포동 산291-8			1536	낙포동 산 344-10		

※ 본 자료는 지번의 분할, 합병 등의 사유로 변경 될 수 있습니다.

NO	지번	다른 기초구역과 겹쳐 있는지 여부(○)	비고	NO	지번	다른 기초구역과 겹쳐 있는지 여부(○)	비고
1537	낙포동 산345			1585	낙포동 산365-1		
1538	낙포동 산346			1586	낙포동 산366		
1539	낙포동 산347-1			1587	낙포동 산367-1		
1540	낙포동 산347-2			1588	낙포동 산368		
1541	낙포동 산347-3			1589	낙포동 산369-1		
1542	낙포동 산348-1			1590	낙포동 산369-3		
1543	낙포동 산348-8			1591	낙포동 산369-4		
1544	낙포동 산348-10			1592	낙포동 산370		
1545	낙포동 산348-11			1593	낙포동 산371		
1546	낙포동 산348-12			1594	낙포동 산371-1		
1547	낙포동 산348-13			1595	낙포동 산371-2		
1548	낙포동 산 348-14			1596	낙포동 산371-3		
1549	낙포동 산348-15			1597	낙포동 산371-4		
1550	낙포동 산348-16			1598	낙포동 산372		
1551	낙포동 산349			1599	낙포동 산373		
1552	낙포동 산349-5			1600	낙포동 산373-1		
1553	낙포동 산349-7			1601	낙포동 산375		
1554	낙포동 산349-8			1602	낙포동 산375-1		
1555	낙포동 산350			1603	낙포동 0-1		
1556	낙포동 산351			1604	신덕동 151	○	
1557	낙포동 산352			1605	신덕동 152	○	
1558	낙포동 산352-1			1606	신덕동 256		
1559	낙포동 산353			1607	신덕동 256-1		
1560	낙포동 산354			1608	신덕동 256-2		
1561	낙포동 산354-1			1609	신덕동 256-4		
1562	낙포동 산355			1610	신덕동 256-14	○	
1563	낙포동 산356			1611	신덕동 256-17	○	
1564	낙포동 산356-1			1612	신덕동 256-18		
1565	낙포동 산357			1613	신덕동 257-1		
1566	낙포동 산357-1			1614	신덕동 260		
1567	낙포동 산357-2			1615	신덕동 272-4	○	
1568	낙포동 산358-1			1616	신덕동 284-1		
1569	낙포동 산358-2			1617	신덕동 286		
1570	낙포동 산358-3			1618	신덕동 287		
1571	낙포동 산359			1619	신덕동 288		
1572	낙포동 산360-1			1620	신덕동 290		
1573	낙포동 산360-3			1621	신덕동 291		
1574	낙포동 산360-5			1622	신덕동 292		
1575	낙포동 산360-6			1623	신덕동 293		
1576	낙포동 산360-7			1624	신덕동 294		
1577	낙포동 산361			1625	신덕동 295		
1578	낙포동 산362-1			1626	신덕동 296		
1579	낙포동 산362-3			1627	신덕동 297		
1580	낙포동 산363-1			1628	신덕동 298		
1581	낙포동 산363-4			1629	신덕동 299		
1582	낙포동 산363-9			1630	신덕동 299-1		
1583	낙포동 산364			1631	신덕동 299-2		
1584	낙포동 산365			1632	신덕동 299-3		

※ 본 자료는 지번의 분할, 합병 등의 사유로 변경 될 수 있습니다.

NO	지번	다른 기초구역과 갈쳐 있는지 여부(○)	비고	NO	지번	다른 기초구역과 갈쳐 있는지 여부(○)	비고
1633	신덕동 299-4			1681	신덕동 343		
1634	신덕동 299-5			1682	신덕동 343-1		
1635	신덕동 303-2			1683	신덕동 343-2		
1636	신덕동 303-3			1684	신덕동 343-3		
1637	신덕동 312			1685	신덕동 343-4		
1638	신덕동 315			1686	신덕동 343-6		
1639	신덕동 315-4	○		1687	신덕동 343-7		
1640	신덕동 315-6	○		1688	신덕동 343-8		
1641	신덕동 315-8			1689	신덕동 344		
1642	신덕동 315-12	○		1690	신덕동 344-1		
1643	신덕동 315-14			1691	신덕동 344-2		
1644	신덕동 316-4	○		1692	신덕동 345		
1645	신덕동 316-5	○		1693	신덕동 345-1		
1646	신덕동 323-1			1694	신덕동 345-2		
1647	신덕동 323-2	○		1695	신덕동 673		
1648	신덕동 325			1696	신덕동 673-4	○	
1649	신덕동 325-2			1697	신덕동 673-5		
1650	신덕동 327-1			1698	신덕동 673-8		
1651	신덕동 328-2			1699	신덕동 683		
1652	신덕동 331-1			1700	신덕동 683-1	○	
1653	신덕동 331-3			1701	신덕동 684	○	
1654	신덕동 331-4			1702	신덕동 692		
1655	신덕동 332			1703	신덕동 산1		
1656	신덕동 333			1704	신덕동 산1-1		
1657	신덕동 334			1705	신덕동 산4-15		
1658	신덕동 334-1	○		1706	신덕동 산4-16		
1659	신덕동 335			1707	신덕동 산4-17		
1660	신덕동 335-1			1708	신덕동 산4-18		
1661	신덕동 336			1709	신덕동 산5-1		
1662	신덕동 337			1710	신덕동 산5-3		
1663	신덕동 337-1			1711	신덕동 산16-1		
1664	신덕동 337-2			1712	신덕동 산17-5		
1665	신덕동 338			1713	신덕동 산17-6		
1666	신덕동 339			1714	신덕동 산18-1		
1667	신덕동 339-3			1715	신덕동 산21		
1668	신덕동 339-4	○		1716	신덕동 산23-1		
1669	신덕동 339-6	○		1717	신덕동 산23-3		
1670	신덕동 339-10			1718	신덕동 산23-5		
1671	신덕동 339-11			1719	신덕동 산23-6		
1672	신덕동 340			1720	신덕동 산24		
1673	신덕동 340-1			1721	신덕동 산25		
1674	신덕동 340-2			1722	신덕동 산26-1		
1675	신덕동 340-3			1723	신덕동 산26-2		
1676	신덕동 340-4			1724	신덕동 산26-3		
1677	신덕동 341			1725	신덕동 산26-4		
1678	신덕동 341-1			1726	신덕동 산26-5		
1679	신덕동 342			1727	신덕동 산26-6		
1680	신덕동 342-1			1728	신덕동 산29		

※ 본 자료는 지번의 분할, 합병 등의 사유로 변경 될 수 있습니다.

NO	지번	다른 기초구역과 겹쳐 있는지 여부(○)	비고	NO	지번	다른 기초구역과 겹쳐 있는지 여부(○)	비고
1729	신덕동 산30			1777	상암동 28		
1730	신덕동 산31			1778	상암동 29		
1731	신덕동 산32			1779	상암동 30		
1732	신덕동 산32-1			1780	상암동 31		
1733	신덕동 산32-2			1781	상암동 32		
1734	신덕동 산32-3			1782	상암동 33		
1735	신덕동 산32-4			1783	상암동 34		
1736	신덕동 산33			1784	상암동 35		
1737	신덕동 산34-1			1785	상암동 36		
1738	신덕동 산34-2			1786	상암동 37		
1739	신덕동 산34-6			1787	상암동 37-1		
1740	신덕동 산34-8			1788	상암동 38		
1741	신덕동 산34-9			1789	상암동 39		
1742	신덕동 산34-10			1790	상암동 40		
1743	신덕동 산34-11			1791	상암동 41		
1744	신덕동 산34-12			1792	상암동 41-1		
1745	신덕동 산35			1793	상암동 42		
1746	신덕동 산35-1			1794	상암동 43		
1747	신덕동 산37-6			1795	상암동 44		
1748	상암동 1			1796	상암동 45-1		
1749	상암동 2			1797	상암동 45-2		
1750	상암동 3			1798	상암동 45-3		
1751	상암동 3-1			1799	상암동 45-4		
1752	상암동 3-2			1800	상암동 46		
1753	상암동 4			1801	상암동 47		
1754	상암동 5			1802	상암동 48		
1755	상암동 6			1803	상암동 49		
1756	상암동 7			1804	상암동 50		
1757	상암동 8			1805	상암동 51		
1758	상암동 9			1806	상암동 52		
1759	상암동 10			1807	상암동 53		
1760	상암동 11			1808	상암동 54		
1761	상암동 12			1809	상암동 55		
1762	상암동 13			1810	상암동 56		
1763	상암동 14			1811	상암동 57		
1764	상암동 15			1812	상암동 58		
1765	상암동 16			1813	상암동 59		
1766	상암동 17			1814	상암동 60		
1767	상암동 18			1815	상암동 61		
1768	상암동 19			1816	상암동 62		
1769	상암동 20			1817	상암동 63		
1770	상암동 21			1818	상암동 64		
1771	상암동 22			1819	상암동 65		
1772	상암동 23			1820	상암동 66		
1773	상암동 24			1821	상암동 67		
1774	상암동 25			1822	상암동 68		
1775	상암동 26			1823	상암동 69		
1776	상암동 27			1824	상암동 70		

※ 본 자료는 지번의 분할, 합병 등의 사유로 변경 될 수 있습니다.

NO	지번	다른 기초구역과 겹쳐 있는지 여부(○)	비고	NO	지번	다른 기초구역과 겹쳐 있는지 여부(○)	비고
1825	상암동 70-1			1873	상암동 95-7		
1826	상암동 70-2			1874	상암동 95-8		
1827	상암동 71			1875	상암동 95-9		
1828	상암동 72			1876	상암동 95-10		
1829	상암동 72-1			1877	상암동 95-11		
1830	상암동 72-2			1878	상암동 96-1		
1831	상암동 73			1879	상암동 96-2		
1832	상암동 73-1			1880	상암동 96-3		
1833	상암동 74			1881	상암동 96-4		
1834	상암동 74-1			1882	상암동 96-5		
1835	상암동 75			1883	상암동 96-6		
1836	상암동 75-1			1884	상암동 96-7		
1837	상암동 75-2			1885	상암동 96-8		
1838	상암동 75-3			1886	상암동 96-9		
1839	상암동 76			1887	상암동 97		
1840	상암동 76-1			1888	상암동 97-1		
1841	상암동 77			1889	상암동 98		
1842	상암동 78			1890	상암동 99-1		
1843	상암동 79-1			1891	상암동 99-2		
1844	상암동 79-2			1892	상암동 99-3		
1845	상암동 80			1893	상암동 99-4		
1846	상암동 80-1			1894	상암동 99-5		
1847	상암동 80-2			1895	상암동 99-6		
1848	상암동 80-3			1896	상암동 100-1		
1849	상암동 80-4			1897	상암동 100-2		
1850	상암동 81-1			1898	상암동 100-3		
1851	상암동 81-2			1899	상암동 100-4		
1852	상암동 81-3			1900	상암동 100-5		
1853	상암동 82			1901	상암동 101-1		
1854	상암동 83			1902	상암동 101-2		
1855	상암동 84			1903	상암동 101-4		
1856	상암동 85			1904	상암동 102-1		
1857	상암동 86			1905	상암동 102-2		
1858	상암동 87			1906	상암동 102-3		
1859	상암동 88			1907	상암동 103		
1860	상암동 89			1908	상암동 104		
1861	상암동 90			1909	상암동 104-1		
1862	상암동 91			1910	상암동 105-1		
1863	상암동 92-2			1911	상암동 105-2		
1864	상암동 93			1912	상암동 105-3		
1865	상암동 93-1			1913	상암동 105-4		
1866	상암동 94			1914	상암동 105-5		
1867	상암동 95-1			1915	상암동 105-6		
1868	상암동 95-2			1916	상암동 105-7		
1869	상암동 95-3			1917	상암동 105-8		
1870	상암동 95-4			1918	상암동 105-9		
1871	상암동 95-5			1919	상암동 106		
1872	상암동 95-6			1920	상암동 106-1		

※ 본 자료는 지번의 분할, 합병 등의 사유로 변경 될 수 있습니다.

NO	지번	다른 기초구역과 겹쳐 있는지 여부(○)	비고	NO	지번	다른 기초구역과 겹쳐 있는지 여부(○)	비고
1921	상암동 107			1969	상암동 183-2	○	
1922	상암동 108			1970	상암동 184		
1923	상암동 109			1971	상암동 184-1		
1924	상암동 110			1972	상암동 184-2		
1925	상암동 111			1973	상암동 185		
1926	상암동 112			1974	상암동 188		
1927	상암동 112-1			1975	상암동 191-1		
1928	상암동 112-2	○		1976	상암동 192		
1929	상암동 112-5			1977	상암동 193		
1930	상암동 112-6			1978	상암동 194		
1931	상암동 112-7			1979	상암동 194-1		
1932	상암동 112-8			1980	상암동 194-2		
1933	상암동 114			1981	상암동 194-3		
1934	상암동 114-2			1982	상암동 194-6		
1935	상암동 115-1			1983	상암동 196		
1936	상암동 115-2			1984	상암동 196-1		
1937	상암동 116-1			1985	상암동 196-5		
1938	상암동 116-3			1986	상암동 203-2	○	
1939	상암동 120-2	○		1987	상암동 206		
1940	상암동 120-4	○		1988	상암동 206-1		
1941	상암동 122-3	○		1989	상암동 206-3		
1942	상암동 122-4			1990	상암동 207		
1943	상암동 170	○		1991	상암동 207-1		
1944	상암동 172-5	○		1992	상암동 207-2		
1945	상암동 173			1993	상암동 207-3		
1946	상암동 173-1	○		1994	상암동 208		
1947	상암동 174			1995	상암동 208-1		
1948	상암동 175-1			1996	상암동 208-2		
1949	상암동 175-2			1997	상암동 209		
1950	상암동 175-3	○		1998	상암동 210		
1951	상암동 176			1999	상암동 211		
1952	상암동 176-1			2000	상암동 212		
1953	상암동 176-4			2001	상암동 213		
1954	상암동 177			2002	상암동 214-1		
1955	상암동 178			2003	상암동 214-2		
1956	상암동 179			2004	상암동 215		
1957	상암동 179-1			2005	상암동 216		
1958	상암동 180			2006	상암동 216-1		
1959	상암동 180-1			2007	상암동 216-2		
1960	상암동 180-2			2008	상암동 217		
1961	상암동 180-3			2009	상암동 218		
1962	상암동 181			2010	상암동 219		
1963	상암동 181-1			2011	상암동 220		
1964	상암동 181-2			2012	상암동 221		
1965	상암동 181-3			2013	상암동 222		
1966	상암동 182			2014	상암동 223-1		
1967	상암동 183			2015	상암동 223-2		
1968	상암동 183-1	○		2016	상암동 224-1		

※ 본 자료는 지번의 분할, 합병 등의 사유로 변경 될 수 있습니다.

NO	지번	다른 기초구역과 겹쳐 있는지 여부(○)	비고	NO	지번	다른 기초구역과 겹쳐 있는지 여부(○)	비고
2017	상암동 224-2	○		2065	상암동 749-1		
2018	상암동 225			2066	상암동 749-2	○	
2019	상암동 227			2067	상암동 749-4		
2020	상암동 227-1			2068	상암동 749-5		
2021	상암동 228			2069	상암동 753-1	○	
2022	상암동 228-1			2070	상암동 753-2		
2023	상암동 228-2			2071	상암동 872		
2024	상암동 229-3	○		2072	상암동 873		
2025	상암동 230			2073	상암동 873-1		
2026	상암동 230-1	○		2074	상암동 874		
2027	상암동 230-2			2075	상암동 875		
2028	상암동 230-3			2076	상암동 876-2		
2029	상암동 230-4			2077	상암동 876-8		
2030	상암동 231-2			2078	상암동 877-1	○	
2031	상암동 231-5			2079	상암동 877-2		
2032	상암동 234-3	○		2080	상암동 908-1	○	
2033	상암동 235-1			2081	상암동 908-7	○	
2034	상암동 235-2	○		2082	상암동 910		
2035	상암동 235-3			2083	상암동 910-1	○	
2036	상암동 236			2084	상암동 910-4		
2037	상암동 236-1			2085	상암동 910-5		
2038	상암동 236-8			2086	상암동 911		
2039	상암동 237			2087	상암동 911-3		
2040	상암동 238			2088	상암동 912		
2041	상암동 238-1			2089	상암동 912-1		
2042	상암동 239			2090	상암동 912-2		
2043	상암동 239-1			2091	상암동 913		
2044	상암동 239-2			2092	상암동 913-2		
2045	상암동 239-3			2093	상암동 914		
2046	상암동 240			2094	상암동 915		
2047	상암동 240-1			2095	상암동 916		
2048	상암동 241			2096	상암동 918		
2049	상암동 241-2	○		2097	상암동 918-1		
2050	상암동 242			2098	상암동 918-3		
2051	상암동 243			2099	상암동 918-4		
2052	상암동 243-1			2100	상암동 918-5		
2053	상암동 244-1			2101	상암동 918-6		
2054	상암동 745			2102	상암동 919		
2055	상암동 745-1			2103	상암동 921		
2056	상암동 745-2			2104	상암동 921-1	○	
2057	상암동 745-3			2105	상암동 924-1		
2058	상암동 745-4			2106	상암동 925-1		
2059	상암동 745-5			2107	상암동 926		
2060	상암동 747			2108	상암동 926-1		
2061	상암동 747-2			2109	상암동 927		
2062	상암동 747-3			2110	상암동 928-1		
2063	상암동 747-4			2111	상암동 928-2		
2064	상암동 749			2112	상암동 928-3		

※ 본 자료는 지번의 분할, 합병 등의 사유로 변경 될 수 있습니다.

NO	지번	다른 기초구역과 겹쳐 있는지 여부(○)	비고	NO	지번	다른 기초구역과 겹쳐 있는지 여부(○)	비고
2113	상암동 928-4			2161	상암동 953-1		
2114	상암동 928-5			2162	상암동 953-2		
2115	상암동 929			2163	상암동 954		
2116	상암동 929-1			2164	상암동 955		
2117	상암동 930			2165	상암동 956		
2118	상암동 930-1			2166	상암동 957		
2119	상암동 930-2			2167	상암동 958		
2120	상암동 930-3			2168	상암동 959		
2121	상암동 930-4			2169	상암동 959-1	○	
2122	상암동 931			2170	상암동 2167		
2123	상암동 932			2171	상암동 2168		
2124	상암동 933			2172	상암동 2169		
2125	상암동 934			2173	상암동 2170		
2126	상암동 934-1			2174	상암동 2170-1	○	
2127	상암동 935			2175	상암동 2171		
2128	상암동 936			2176	상암동 2171-1	○	
2129	상암동 937			2177	상암동 2171-3	○	
2130	상암동 938			2178	상암동 2171-4		
2131	상암동 939			2179	상암동 2171-5	○	
2132	상암동 939-1			2180	상암동 2171-7		
2133	상암동 939-2			2181	상암동 2171-8	○	
2134	상암동 940			2182	상암동 2171-10		
2135	상암동 941			2183	상암동 2172		
2136	상암동 941-1			2184	상암동 2172-1	○	
2137	상암동 942			2185	상암동 2174		
2138	상암동 943			2186	상암동 2175		
2139	상암동 944			2187	상암동 2176		
2140	상암동 945			2188	상암동 2176-1		
2141	상암동 945-1			2189	상암동 2176-2		
2142	상암동 945-2			2190	상암동 2176-3	○	
2143	상암동 945-3			2191	상암동 2177		
2144	상암동 946			2192	상암동 2177-1	○	
2145	상암동 947			2193	상암동 2177-3	○	
2146	상암동 947-1			2194	상암동 2178		
2147	상암동 947-2			2195	상암동 2179		
2148	상암동 947-3			2196	상암동 2180		
2149	상암동 947-4			2197	상암동 2180-1	○	
2150	상암동 947-5			2198	상암동 2183		
2151	상암동 947-6			2199	상암동 2184		
2152	상암동 947-7			2200	상암동 2186		
2153	상암동 947-8			2201	상암동 2187	○	
2154	상암동 947-9			2202	상암동 2187-44		
2155	상암동 948			2203	상암동 2187-49	○	
2156	상암동 949			2204	상암동 2191		
2157	상암동 949-1			2205	상암동 2191-1	○	
2158	상암동 950			2206	상암동 산167-4		
2159	상암동 951			2207	상암동 산168		
2160	상암동 952			2208	상암동 산169		

※ 본 자료는 지번의 분할, 합병 등의 사유로 변경 될 수 있습니다.

NO	지번	다른 기초구역과 겹쳐 있는지 여부(○)	비고	NO	지번	다른 기초구역과 겹쳐 있는지 여부(○)	비고
2209	상암동 산170			2257	상암동 산198		
2210	상암동 산171			2258	상암동 산199		
2211	상암동 산172-2			2259	상암동 산199-1		
2212	상암동 산172-3						
2213	상암동 산172-4						
2214	상암동 산172-5						
2215	상암동 산173-1						
2216	상암동 산173-2						
2217	상암동 산174						
2218	상암동 산175-1						
2219	상암동 산175-2						
2220	상암동 산175-3						
2221	상암동 산175-4						
2222	상암동 산175-6						
2223	상암동 산175-7						
2224	상암동 산175-9						
2225	상암동 산176-1						
2226	상암동 산176-2						
2227	상암동 산176-3						
2228	상암동 산176-4						
2229	상암동 산176-5						
2230	상암동 산177						
2231	상암동 산178						
2232	상암동 산179						
2233	상암동 산180						
2234	상암동 산181						
2235	상암동 산182-1						
2236	상암동 산182-2						
2237	상암동 산182-3						
2238	상암동 산183						
2239	상암동 산184						
2240	상암동 산185-1						
2241	상암동 산185-2						
2242	상암동 산186						
2243	상암동 산187						
2244	상암동 산189						
2245	상암동 산190-1						
2246	상암동 산191-1						
2247	상암동 산192						
2248	상암동 산193						
2249	상암동 산194-1						
2250	상암동 산194-2						
2251	상암동 산194-3						
2252	상암동 산195						
2253	상암동 산195-1						
2254	상암동 산195-2						
2255	상암동 산196						
2256	상암동 산197						

※ 본 자료는 지번의 분할, 합병 등의 사유로 변경 될 수 있습니다.

《별지 7호 서식》

4. 변경 국가기초구역의 종전 도로명주소 현황

No	도로명주소	비고	No	도로명주소	비고
1	낙포단지길 150		49	상암10길 23	
2	낙포단지길 152		50	상암10길 24	
3	낙포단지길 251		51	상암10길 25	
4	낙포단지길 26-18		52	상암10길 27	
5	낙포단지길 26-35		53	상암10길 28	
6	낙포단지길 26-8		54	상암10길 29	
7	낙포단지길 271		55	상암10길 30	
8	낙포단지길 29		56	상암10길 31-2	
9	낙포단지길 311		57	상암10길 31-3	
10	낙포단지길 45		58	상암10길 31-4	
11	낙포단지길 450		59	상암10길 31-6	
12	낙포단지길 60		60	상암10길 32	
13	낙포단지길 79		61	상암10길 33	
14	망양로 1100		62	상암10길 38	
15	망양로 1116-15		63	상암10길 7	
16	망양로 1116-16		64	상암10길 7-1	
17	망양로 1134		65	상암10길 7-10	
18	망양로 1138		66	상암10길 7-2	
19	망양로 1170-13		67	상암10길 7-4	
20	망양로 1180		68	상암10길 7-6	
21	망양로 1196		69	상암10길 7-8	
22	망양로 1228		70	상암10길 7-9	
23	망양로 1230		71	상암로 830-38	
24	망양로 1232		72	상암로 830-7	
25	망양로 1232-1		73	여수산단로 1384	
26	망양로 1236		74	여수산단로 1469-46	
27	망양로 1242		75	여수산단로 1477	
28	망양로 1244		76	여수산단로 1509	
29	망양로 1250		77	여수산단로 1512	
30	망양로 1256				
31	상암10길 11				
32	상암10길 13				
33	상암10길 13-1				
34	상암10길 13-2				
35	상암10길 14				
36	상암10길 16				
37	상암10길 18				
38	상암10길 19				
39	상암10길 19-1				
40	상암10길 19-2				
41	상암10길 19-3				
42	상암10길 19-4				
43	상암10길 19-6				
44	상암10길 19-8				
45	상암10길 21				
46	상암10길 21-1				
47	상암10길 21-2				
48	상암10길 21-3				

※ 본 자료는 도로명주소의 변경, 폐지, 신규 등의 사유로 변경 될 수 있습니다.

5. 변경 국가기초구역의 종전 지번 현황

NO	지번	다른 기초구역과 겹쳐 있는지 여부()	비고	NO	지번	다른 기초구역과 겹쳐 있는지 여부()	비고
1	낙포동 28			49	낙포동 103-3		
2	낙포동 28-6			50	낙포동 154		
3	낙포동 28-8			51	낙포동 155		
4	낙포동 28-10			52	낙포동 156-1		
5	낙포동 28-11			53	낙포동 158		
6	낙포동 52-4			54	낙포동 158-2		
7	낙포동 52-5			55	낙포동 158-3		
8	낙포동 52-7			56	낙포동 158-7		
9	낙포동 54			57	낙포동 158-8	○	
10	낙포동 55			58	낙포동 158-11	○	
11	낙포동 56-1			59	낙포동 158-12		
12	낙포동 56-2			60	낙포동 158-14		
13	낙포동 57			61	낙포동 159-1	○	
14	낙포동 58			62	낙포동 159-2		
15	낙포동 59			63	낙포동 159-3		
16	낙포동 60			64	낙포동 159-8		
17	낙포동 61			65	낙포동 159-9		
18	낙포동 63			66	낙포동 159-10		
19	낙포동 64	○		67	낙포동 159-11		
20	낙포동 68			68	낙포동 159-16		
21	낙포동 70			69	낙포동 160		
22	낙포동 71			70	낙포동 160-2		
23	낙포동 72			71	낙포동 160-3		
24	낙포동 73			72	낙포동 160-4		
25	낙포동 74			73	낙포동 160-5		
26	낙포동 75			74	낙포동 160-6	○	
27	낙포동 76			75	낙포동 160-8		
28	낙포동 77			76	낙포동 170		
29	낙포동 78			77	낙포동 176-7		
30	낙포동 79			78	낙포동 183-4		
31	낙포동 80			79	낙포동 183-5		
32	낙포동 81			80	낙포동 183-9		
33	낙포동 82			81	낙포동 183-10		
34	낙포동 83			82	낙포동 183-11		
35	낙포동 84			83	낙포동 183-12		
36	낙포동 85			84	낙포동 185		
37	낙포동 86			85	낙포동 185-4		
38	낙포동 89			86	낙포동 185-8		
39	낙포동 91			87	낙포동 186-5		
40	낙포동 92			88	낙포동 187-4		
41	낙포동 93			89	낙포동 189		
42	낙포동 94			90	낙포동 190-4		
43	낙포동 95			91	낙포동 190-5		
44	낙포동 96			92	낙포동 190-6		
45	낙포동 100			93	낙포동 190-13		
46	낙포동 103			94	낙포동 190-14		
47	낙포동 103-1			95	낙포동 190-21		
48	낙포동 103-2			96	낙포동 191-1		

※ 본 자료는 지번의 분할, 합병 등의 사유로 변경 될 수 있습니다.

NO	지번	다른 기초구역과 겹쳐 있는지 여부(○)	비고	NO	지번	다른 기초구역과 겹쳐 있는지 여부(○)	비고
97	낙포동 191-2			145	낙포동 201		
98	낙포동 191-3			146	낙포동 201-2		
99	낙포동 191-12			147	낙포동 201-3		
100	낙포동 191-13			148	낙포동 201-5		
101	낙포동 191-26			149	낙포동 202-2		
102	낙포동 192-2			150	낙포동 203-2		
103	낙포동 192-3			151	낙포동 205-1		
104	낙포동 192-4			152	낙포동 205-3		
105	낙포동 193-2			153	낙포동 205-7		
106	낙포동 197-2			154	낙포동 205-8		
107	낙포동 197-4			155	낙포동 205-11		
108	낙포동 197-10			156	낙포동 205-14		
109	낙포동 197-11			157	낙포동 205-22		
110	낙포동 197-16			158	낙포동 205-23		
111	낙포동 197-17			159	낙포동 205-24		
112	낙포동 197-18			160	낙포동 205-27		
113	낙포동 197-19			161	낙포동 205-28		
114	낙포동 197-20			162	낙포동 205-30		
115	낙포동 197-30			163	낙포동 205-34		
116	낙포동 197-32			164	낙포동 205-35		
117	낙포동 197-33			165	낙포동 205-36		
118	낙포동 197-35			166	낙포동 206-1		
119	낙포동 197-37			167	낙포동 206-3		
120	낙포동 197-38			168	낙포동 206-4		
121	낙포동 197-40			169	낙포동 207-8		
122	낙포동 197-41			170	낙포동 207-9		
123	낙포동 197-42			171	낙포동 207-10		
124	낙포동 197-43			172	낙포동 207-17		
125	낙포동 197-44			173	낙포동 208		
126	낙포동 197-46			174	낙포동 211		
127	낙포동 197-48			175	낙포동 212		
128	낙포동 197-49			176	낙포동 213		
129	낙포동 197-52			177	낙포동 214		
130	낙포동 197-64			178	낙포동 215		
131	낙포동 197-66			179	낙포동 216		
132	낙포동 197-67			180	낙포동 216-1		
133	낙포동 197-68			181	낙포동 217		
134	낙포동 198-1	○		182	낙포동 218		
135	낙포동 198-3	○		183	낙포동 219-1		
136	낙포동 198-4			184	낙포동 220-1		
137	낙포동 198-5	○		185	낙포동 226-3		
138	낙포동 198-7			186	낙포동 227		
139	낙포동 198-8			187	낙포동 228		
140	낙포동 198-10			188	낙포동 230		
141	낙포동 198-12			189	낙포동 231		
142	낙포동 198-14			190	낙포동 232		
143	낙포동 199			191	낙포동 233		
144	낙포동 200-1			192	낙포동 234		

※ 본 자료는 지번의 분할, 합병 등의 사유로 변경 될 수 있습니다.

NO	지번	다른 기초구역과 겹쳐 있는지 여부(○)	비고	NO	지번	다른 기초구역과 겹쳐 있는지 여부(○)	비고
193	낙포동 235			241	낙포동 255		
194	낙포동 236			242	낙포동 256		
195	낙포동 237			243	낙포동 257		
196	낙포동 238			244	낙포동 257-1		
197	낙포동 239			245	낙포동 257-2		
198	낙포동 240			246	낙포동 258		
199	낙포동 241			247	낙포동 259		
200	낙포동 242-1			248	낙포동 260		
201	낙포동 242-2			249	낙포동 261		
202	낙포동 242-3			250	낙포동 261-1		
203	낙포동 243			251	낙포동 262		
204	낙포동 244			252	낙포동 263		
205	낙포동 244-1			253	낙포동 264		
206	낙포동 245			254	낙포동 265		
207	낙포동 248-3			255	낙포동 266		
208	낙포동 248-4			256	낙포동 267		
209	낙포동 248-7			257	낙포동 268		
210	낙포동 249-3			258	낙포동 269		
211	낙포동 249-4			259	낙포동 270		
212	낙포동 250-3			260	낙포동 271		
213	낙포동 250-4			261	낙포동 272		
214	낙포동 250-5			262	낙포동 273		
215	낙포동 251-3			263	낙포동 274		
216	낙포동 251-4			264	낙포동 275		
217	낙포동 251-6			265	낙포동 276		
218	낙포동 251-7			266	낙포동 277		
219	낙포동 252-1			267	낙포동 278		
220	낙포동 252-2			268	낙포동 279		
221	낙포동 253-1			269	낙포동 280		
222	낙포동 253-2			270	낙포동 280-1		
223	낙포동 253-3			271	낙포동 281		
224	낙포동 253-4			272	낙포동 282		
225	낙포동 253-5			273	낙포동 282-1		
226	낙포동 253-6			274	낙포동 283		
227	낙포동 253-8			275	낙포동 284		
228	낙포동 253-11			276	낙포동 285		
229	낙포동 253-16			277	낙포동 285-1		
230	낙포동 253-19			278	낙포동 285-2		
231	낙포동 253-20			279	낙포동 285-3		
232	낙포동 253-24			280	낙포동 286		
233	낙포동 253-25			281	낙포동 287		
234	낙포동 253-28			282	낙포동 288-1		
235	낙포동 253-29			283	낙포동 288-2		
236	낙포동 253-31			284	낙포동 288-3		
237	낙포동 253-36			285	낙포동 289		
238	낙포동 253-37			286	낙포동 290		
239	낙포동 253-38			287	낙포동 291		
240	낙포동 254			288	낙포동 292		

※ 본 자료는 지번의 분할, 합병 등의 사유로 변경 될 수 있습니다.

NO	지번	다른 기초구역과 겹쳐 있는지 여부(○)	비고	NO	지번	다른 기초구역과 겹쳐 있는지 여부(○)	비고
289	낙포동 293			337	낙포동 348-8		
290	낙포동 294			338	낙포동 348-9		
291	낙포동 295			339	낙포동 348-11		
292	낙포동 296			340	낙포동 348-12		
293	낙포동 297			341	낙포동 349-34		
294	낙포동 298			342	낙포동 349-37		
295	낙포동 299			343	낙포동 355-3		
296	낙포동 300			344	낙포동 355-6		
297	낙포동 301			345	낙포동 355-7		
298	낙포동 302			346	낙포동 355-9		
299	낙포동 303			347	낙포동 355-10		
300	낙포동 304			348	낙포동 355-16		
301	낙포동 305-1			349	낙포동 355-23	○	
302	낙포동 305-2			350	낙포동 355-24		
303	낙포동 305-4			351	낙포동 355-25		
304	낙포동 305-5			352	낙포동 355-26		
305	낙포동 306-1			353	낙포동 355-27		
306	낙포동 306-3			354	낙포동 355-29		
307	낙포동 308-1			355	낙포동 355-30		
308	낙포동 308-2			356	낙포동 355-31		
309	낙포동 308-3			357	낙포동 355-32		
310	낙포동 308-7			358	낙포동 355-33		
311	낙포동 308-8			359	낙포동 355-34		
312	낙포동 308-9			360	낙포동 355-35		
313	낙포동 308-10			361	낙포동 355-36		
314	낙포동 308-12			362	낙포동 355-38	○	
315	낙포동 308-23			363	낙포동 355-39		
316	낙포동 311-1			364	낙포동 355-41		
317	낙포동 312			365	낙포동 355-42		
318	낙포동 315-1			366	낙포동 355-43	○	
319	낙포동 323			367	낙포동 355-44		
320	낙포동 323-1			368	낙포동 355-45		
321	낙포동 343			369	낙포동 355-46		
322	낙포동 344-3			370	낙포동 355-47		
323	낙포동 344-5			371	낙포동 355-48		
324	낙포동 344-6			372	낙포동 355-49		
325	낙포동 344-7			373	낙포동 355-50		
326	낙포동 344-8			374	낙포동 355-52		
327	낙포동 344-10			375	낙포동 355-55		
328	낙포동 344-13			376	낙포동 355-57		
329	낙포동 344-16			377	낙포동 355-60		
330	낙포동 344-18			378	낙포동 355-61		
331	낙포동 345-4			379	낙포동 355-63		
332	낙포동 345-5			380	낙포동 355-64		
333	낙포동 345-6			381	낙포동 355-66		
334	낙포동 348-4			382	낙포동 358-11		
335	낙포동 348-6			383	낙포동 385-2		
336	낙포동 348-7			384	낙포동 385-5	○	

※ 본 자료는 지번의 분할, 합병 등의 사유로 변경 될 수 있습니다.

NO	지번	다른 기초구역과 겹쳐 있는지 여부(○)	비고	NO	지번	다른 기초구역과 겹쳐 있는지 여부(○)	비고
385	낙포동 385-7			433	낙포동 435-1		
386	낙포동 385-8			434	낙포동 435-2		
387	낙포동 385-9			435	낙포동 435-3		
388	낙포동 385-10			436	낙포동 436		
389	낙포동 387-26	○		437	낙포동 437		
390	낙포동 394-1			438	낙포동 438-1		
391	낙포동 395			439	낙포동 438-2		
392	낙포동 404			440	낙포동 439		
393	낙포동 409			441	낙포동 440		
394	낙포동 411			442	낙포동 441		
395	낙포동 412			443	낙포동 442-1		
396	낙포동 413			444	낙포동 442-2		
397	낙포동 413-1			445	낙포동 442-3		
398	낙포동 413-2			446	낙포동 442-4		
399	낙포동 414			447	낙포동 442-5		
400	낙포동 415			448	낙포동 442-6		
401	낙포동 416			449	낙포동 446-6		
402	낙포동 417			450	낙포동 451-2		
403	낙포동 418			451	낙포동 451-3		
404	낙포동 418-1			452	낙포동 451-4		
405	낙포동 418-2			453	낙포동 451-6		
406	낙포동 418-3			454	낙포동 451-10		
407	낙포동 418-4			455	낙포동 451-11		
408	낙포동 418-5			456	낙포동 451-12		
409	낙포동 418-6			457	낙포동 451-18		
410	낙포동 418-7			458	낙포동 452		
411	낙포동 418-8			459	낙포동 452-1		
412	낙포동 419			460	낙포동 452-2		
413	낙포동 420			461	낙포동 453		
414	낙포동 420-1			462	낙포동 453-1		
415	낙포동 420-2			463	낙포동 454		
416	낙포동 420-3			464	낙포동 455		
417	낙포동 420-4			465	낙포동 456		
418	낙포동 421			466	낙포동 457		
419	낙포동 422			467	낙포동 458		
420	낙포동 423			468	낙포동 459		
421	낙포동 424			469	낙포동 460		
422	낙포동 425			470	낙포동 461		
423	낙포동 426			471	낙포동 462		
424	낙포동 427			472	낙포동 463		
425	낙포동 428			473	낙포동 464		
426	낙포동 429			474	낙포동 465		
427	낙포동 430			475	낙포동 466		
428	낙포동 431			476	낙포동 467		
429	낙포동 432-1			477	낙포동 468		
430	낙포동 432-2			478	낙포동 468-1		
431	낙포동 433			479	낙포동 469		
432	낙포동 433-1			480	낙포동 470		

※ 본 자료는 지번의 분할, 합병 등의 사유로 변경 될 수 있습니다.

NO	지번	다른 기초구역과 겹쳐 있는지 여부(○)	비고	NO	지번	다른 기초구역과 겹쳐 있는지 여부(○)	비고
481	낙포동 471			529	낙포동 511-2		
482	낙포동 472			530	낙포동 511-3		
483	낙포동 473			531	낙포동 511-4		
484	낙포동 474			532	낙포동 518		
485	낙포동 475			533	낙포동 525		
486	낙포동 475-1			534	낙포동 526		
487	낙포동 476			535	낙포동 527		
488	낙포동 477-1			536	낙포동 528		
489	낙포동 477-2			537	낙포동 529		
490	낙포동 478			538	낙포동 530		
491	낙포동 479			539	낙포동 531		
492	낙포동 480			540	낙포동 532		
493	낙포동 480-1			541	낙포동 535-1		
494	낙포동 480-2			542	낙포동 536		
495	낙포동 480-3			543	낙포동 537		
496	낙포동 481			544	낙포동 537-1		
497	낙포동 482			545	낙포동 537-2		
498	낙포동 483			546	낙포동 538		
499	낙포동 484			547	낙포동 539		
500	낙포동 485			548	낙포동 540		
501	낙포동 486			549	낙포동 541		
502	낙포동 487			550	낙포동 542		
503	낙포동 488			551	낙포동 543		
504	낙포동 489			552	낙포동 544		
505	낙포동 489-1			553	낙포동 545		
506	낙포동 489-2			554	낙포동 546		
507	낙포동 490			555	낙포동 547		
508	낙포동 491			556	낙포동 548		
509	낙포동 492			557	낙포동 549		
510	낙포동 493			558	낙포동 550		
511	낙포동 494			559	낙포동 551		
512	낙포동 495			560	낙포동 552		
513	낙포동 496			561	낙포동 554		
514	낙포동 497			562	낙포동 568-1		
515	낙포동 498			563	낙포동 568-3		
516	낙포동 498-2			564	낙포동 571		
517	낙포동 498-3			565	낙포동 572		
518	낙포동 498-4			566	낙포동 573		
519	낙포동 500			567	낙포동 574		
520	낙포동 501			568	낙포동 575		
521	낙포동 502			569	낙포동 576		
522	낙포동 502-1			570	낙포동 577		
523	낙포동 502-2			571	낙포동 578		
524	낙포동 503			572	낙포동 579		
525	낙포동 505			573	낙포동 579-1		
526	낙포동 506			574	낙포동 580		
527	낙포동 507			575	낙포동 580-1		
528	낙포동 511			576	낙포동 581-1		

※ 본 자료는 지번의 분할, 합병 등의 사유로 변경 될 수 있습니다.

NO	지번	다른 기초구역과 겹쳐 있는지 여부(○)	비고	NO	지번	다른 기초구역과 겹쳐 있는지 여부(○)	비고
577	낙포동 581-2			625	낙포동 607-3		
578	낙포동 581-3			626	낙포동 608-1		
579	낙포동 582-1			627	낙포동 608-2		
580	낙포동 582-2			628	낙포동 609		
581	낙포동 582-3			629	낙포동 610		
582	낙포동 582-4			630	낙포동 611		
583	낙포동 582-5			631	낙포동 612		
584	낙포동 582-6			632	낙포동 613-1		
585	낙포동 583-1			633	낙포동 613-2		
586	낙포동 583-2			634	낙포동 613-5		
587	낙포동 583-4			635	낙포동 613-6		
588	낙포동 583-5			636	낙포동 613-10		
589	낙포동 583-7			637	낙포동 614		
590	낙포동 584-2			638	낙포동 615-2		
591	낙포동 592-4			639	낙포동 620-1		
592	낙포동 592-5			640	낙포동 620-2		
593	낙포동 592-7			641	낙포동 621		
594	낙포동 592-9			642	낙포동 622-1		
595	낙포동 593			643	낙포동 622-2		
596	낙포동 594-1			644	낙포동 622-3		
597	낙포동 594-2			645	낙포동 622-4		
598	낙포동 594-3			646	낙포동 623-1		
599	낙포동 595			647	낙포동 623-2		
600	낙포동 597			648	낙포동 623-3		
601	낙포동 598-1			649	낙포동 623-4		
602	낙포동 598-3			650	낙포동 623-5		
603	낙포동 598-13			651	낙포동 624-1		
604	낙포동 599			652	낙포동 624-3		
605	낙포동 600-1			653	낙포동 624-4		
606	낙포동 600-2			654	낙포동 625-1		
607	낙포동 601-1			655	낙포동 625-3		
608	낙포동 601-2			656	낙포동 627-2		
609	낙포동 602-1			657	낙포동 642-7		
610	낙포동 602-2			658	낙포동 675-1		
611	낙포동 603-1			659	낙포동 675-2		
612	낙포동 603-2			660	낙포동 675-3		
613	낙포동 603-3			661	낙포동 675-4		
614	낙포동 603-4			662	낙포동 675-8		
615	낙포동 604-1			663	낙포동 675-10		
616	낙포동 604-2			664	낙포동 681		
617	낙포동 604-3			665	낙포동 682		
618	낙포동 605-1			666	낙포동 682-1		
619	낙포동 605-2			667	낙포동 682-2		
620	낙포동 606-1			668	낙포동 682-3		
621	낙포동 606-2			669	낙포동 683		
622	낙포동 606-3			670	낙포동 683-1		
623	낙포동 607-1			671	낙포동 683-3		
624	낙포동 607-2			672	낙포동 684		

※ 본 자료는 지번의 분할, 합병 등의 사유로 변경 될 수 있습니다.

NO	지번	다른 기초구역과 겹쳐 있는지 여부(○)	비고	NO	지번	다른 기초구역과 겹쳐 있는지 여부(○)	비고
673	낙포동 684-2			721	낙포동 712-1		
674	낙포동 685			722	낙포동 712-2		
675	낙포동 686-1			723	낙포동 712-3		
676	낙포동 686-3			724	낙포동 713		
677	낙포동 686-4			725	낙포동 714		
678	낙포동 686-7			726	낙포동 715		
679	낙포동 688-1			727	낙포동 716		
680	낙포동 688-3			728	낙포동 717		
681	낙포동 689-1			729	낙포동 718		
682	낙포동 689-2			730	낙포동 719		
683	낙포동 689-3			731	낙포동 720		
684	낙포동 690-1			732	낙포동 721-1		
685	낙포동 690-2			733	낙포동 721-2		
686	낙포동 691-1			734	낙포동 722		
687	낙포동 691-2			735	낙포동 722-1		
688	낙포동 691-3			736	낙포동 723-1		
689	낙포동 692			737	낙포동 723-2		
690	낙포동 693-1			738	낙포동 723-3		
691	낙포동 693-2			739	낙포동 723-4		
692	낙포동 693-3			740	낙포동 724		
693	낙포동 693-4			741	낙포동 725		
694	낙포동 693-5			742	낙포동 726		
695	낙포동 693-7			743	낙포동 727		
696	낙포동 694-1			744	낙포동 728		
697	낙포동 694-3			745	낙포동 729-1		
698	낙포동 694-4			746	낙포동 730		
699	낙포동 695-1			747	낙포동 731-1		
700	낙포동 695-2			748	낙포동 732-1		
701	낙포동 695-3			749	낙포동 732-2		
702	낙포동 695-5			750	낙포동 733		
703	낙포동 696			751	낙포동 734-1		
704	낙포동 697			752	낙포동 745-10	○	
705	낙포동 698			753	낙포동 747-3		
706	낙포동 699-1			754	낙포동 752		
707	낙포동 699-2			755	낙포동 753-1	○	
708	낙포동 700			756	낙포동 753-3		
709	낙포동 701			757	낙포동 758-1	○	
710	낙포동 702			758	낙포동 759		
711	낙포동 703			759	낙포동 760		
712	낙포동 704			760	낙포동 760-1		
713	낙포동 705			761	낙포동 761		
714	낙포동 706			762	낙포동 776-2	○	
715	낙포동 707			763	낙포동 780		
716	낙포동 708			764	낙포동 780-1	○	
717	낙포동 709			765	낙포동 782		
718	낙포동 710			766	낙포동 783		
719	낙포동 711			767	낙포동 784		
720	낙포동 712			768	낙포동 785		

※ 본 자료는 지번의 분할, 합병 등의 사유로 변경 될 수 있습니다.

NO	지번	다른 기초구역과 겹쳐 있는지 여부(○)	비고	NO	지번	다른 기초구역과 겹쳐 있는지 여부(○)	비고
769	낙포동 786			817	낙포동 931-4		
770	낙포동 787			818	낙포동 932-2		
771	낙포동 788-1			819	낙포동 932-4		
772	낙포동 788-2			820	낙포동 932-5		
773	낙포동 789			821	낙포동 933-6		
774	낙포동 790			822	낙포동 933-7		
775	낙포동 791			823	낙포동 934		
776	낙포동 792			824	낙포동 950-2		
777	낙포동 793			825	낙포동 950-3		
778	낙포동 794			826	낙포동 951-1		
779	낙포동 795-2			827	낙포동 951-2		
780	낙포동 797-2			828	낙포동 955		
781	낙포동 797-3			829	낙포동 956		
782	낙포동 798			830	낙포동 957		
783	낙포동 801			831	낙포동 958		
784	낙포동 821-1			832	낙포동 959		
785	낙포동 821-4			833	낙포동 960		
786	낙포동 824-3			834	낙포동 961		
787	낙포동 825-2			835	낙포동 962		
788	낙포동 825-5			836	낙포동 963		
789	낙포동 829-3			837	낙포동 964		
790	낙포동 831			838	낙포동 965		
791	낙포동 835			839	낙포동 966		
792	낙포동 836-3	○		840	낙포동 967		
793	낙포동 852			841	낙포동 968		
794	낙포동 853			842	낙포동 969-1		
795	낙포동 858			843	낙포동 969-2		
796	낙포동 859			844	낙포동 970		
797	낙포동 860			845	낙포동 971		
798	낙포동 861			846	낙포동 972		
799	낙포동 864-1			847	낙포동 973		
800	낙포동 864-9			848	낙포동 973-1		
801	낙포동 865-2			849	낙포동 974-1		
802	낙포동 866			850	낙포동 974-2		
803	낙포동 880			851	낙포동 975		
804	낙포동 889-6			852	낙포동 976		
805	낙포동 925-7			853	낙포동 977		
806	낙포동 925-8			854	낙포동 978		
807	낙포동 926-3			855	낙포동 979		
808	낙포동 928-1			856	낙포동 980		
809	낙포동 928-2			857	낙포동 981		
810	낙포동 929-2			858	낙포동 982		
811	낙포동 929-3			859	낙포동 983		
812	낙포동 929-5			860	낙포동 984		
813	낙포동 930-2			861	낙포동 985		
814	낙포동 930-5			862	낙포동 985-1		
815	낙포동 931-1			863	낙포동 986		
816	낙포동 931-2			864	낙포동 987		

※ 본 자료는 지번의 분할, 합병 등의 사유로 변경 될 수 있습니다.

NO	지번	다른 기초구역과 겹쳐 있는지 여부(○)	비고	NO	지번	다른 기초구역과 겹쳐 있는지 여부(○)	비고
865	낙포동 987-1			913	낙포동 1042		
866	낙포동 988			914	낙포동 1046		
867	낙포동 988-1			915	낙포동 1049-1		
868	낙포동 988-2			916	낙포동 1049-2		
869	낙포동 988-3			917	낙포동 1050-2		
870	낙포동 988-4			918	낙포동 1050-3		
871	낙포동 988-5			919	낙포동 1051-2		
872	낙포동 988-6			920	낙포동 1052		
873	낙포동 989			921	낙포동 1054		
874	낙포동 990			922	낙포동 1055-2		
875	낙포동 990-1			923	낙포동 1055-3		
876	낙포동 990-2			924	낙포동 1055-4		
877	낙포동 991-2			925	낙포동 1056-3		
878	낙포동 999			926	낙포동 1058		
879	낙포동 1000-2			927	낙포동 1062		
880	낙포동 1002			928	낙포동 1063		
881	낙포동 1003			929	낙포동 1065		
882	낙포동 1004			930	낙포동 1073		
883	낙포동 1005			931	낙포동 1078		
884	낙포동 1008			932	낙포동 1079		
885	낙포동 1008-1			933	낙포동 1080		
886	낙포동 1010			934	낙포동 1081		
887	낙포동 1011-1			935	낙포동 1081-1		
888	낙포동 1011-2			936	낙포동 1082		
889	낙포동 1011-3			937	낙포동 1083		
890	낙포동 1012			938	낙포동 1084		
891	낙포동 1012-1			939	낙포동 1085		
892	낙포동 1013			940	낙포동 1086		
893	낙포동 1014			941	낙포동 1087		
894	낙포동 1016			942	낙포동 1088		
895	낙포동 1016-1			943	낙포동 1089		
896	낙포동 1016-2			944	낙포동 1090		
897	낙포동 1018-2			945	낙포동 1091		
898	낙포동 1021			946	낙포동 1092		
899	낙포동 1024			947	낙포동 1093		
900	낙포동 1027			948	낙포동 1094		
901	낙포동 1027-2			949	낙포동 1095		
902	낙포동 1030			950	낙포동 1096		
903	낙포동 1031-1			951	낙포동 1097		
904	낙포동 1031-3			952	낙포동 1098		
905	낙포동 1031-5			953	낙포동 1099		
906	낙포동 1031-6			954	낙포동 1099-1		
907	낙포동 1031-7			955	낙포동 1099-4		
908	낙포동 1031-9			956	낙포동 1100		
909	낙포동 1035			957	낙포동 1106		
910	낙포동 1036			958	낙포동 1107		
911	낙포동 1037			959	낙포동 1108		
912	낙포동 1040			960	낙포동 1108-1		

※ 본 자료는 지번의 분할, 합병 등의 사유로 변경 될 수 있습니다.

NO	지번	다른 기초구역과 겹쳐 있는지 여부(○)	비고	NO	지번	다른 기초구역과 겹쳐 있는지 여부(○)	비고
961	낙포동 1114			1009	낙포동 1167		
962	낙포동 1115			1010	낙포동 1167-1		
963	낙포동 1116			1011	낙포동 1167-2		
964	낙포동 1116-2			1012	낙포동 1169		
965	낙포동 1116-3			1013	낙포동 1171		
966	낙포동 1116-9			1014	낙포동 1172		
967	낙포동 1116-10			1015	낙포동 1173		
968	낙포동 1116-11			1016	낙포동 1174		
969	낙포동 1117			1017	낙포동 1174-1		
970	낙포동 1120			1018	낙포동 1176		
971	낙포동 1121			1019	낙포동 1177		
972	낙포동 1121-1			1020	낙포동 1178		
973	낙포동 1121-13			1021	낙포동 1179		
974	낙포동 1122-3			1022	낙포동 1180		
975	낙포동 1122-5			1023	낙포동 1181		
976	낙포동 1122-7			1024	낙포동 1182		
977	낙포동 1122-9			1025	낙포동 1183		
978	낙포동 1122-13			1026	낙포동 1184-1		
979	낙포동 1122-14			1027	낙포동 1186		
980	낙포동 1122-15			1028	낙포동 1188		
981	낙포동 1123			1029	낙포동 1189		
982	낙포동 1124			1030	낙포동 1190		
983	낙포동 1124-1			1031	낙포동 1191		
984	낙포동 1125-1			1032	낙포동 1194		
985	낙포동 1125-4			1033	낙포동 1195-1		
986	낙포동 1125-5			1034	낙포동 1195-2		
987	낙포동 1125-6			1035	낙포동 1195-3		
988	낙포동 1126			1036	낙포동 1195-5		
989	낙포동 1126-2			1037	낙포동 1195-6		
990	낙포동 1126-3			1038	낙포동 1196		
991	낙포동 1129			1039	낙포동 1197		
992	낙포동 1129-1			1040	낙포동 1197-2		
993	낙포동 1129-4			1041	낙포동 1197-5		
994	낙포동 1129-5			1042	낙포동 1197-6		
995	낙포동 1160-3			1043	낙포동 1198-4		
996	낙포동 1160-6			1044	낙포동 1199		
997	낙포동 1162-3			1045	낙포동 1200		
998	낙포동 1162-4			1046	낙포동 1200-1		
999	낙포동 1163			1047	낙포동 1200-2		
1000	낙포동 1163-1			1048	낙포동 1207	○	
1001	낙포동 1163-4			1049	낙포동 1207-2	○	
1002	낙포동 1163-5			1050	낙포동 1207-3	○	
1003	낙포동 1164			1051	낙포동 1208	○	
1004	낙포동 1164-1			1052	낙포동 1209		
1005	낙포동 1164-2			1053	낙포동 1209-2		
1006	낙포동 1165-2			1054	낙포동 1209-4		
1007	낙포동 1165-4			1055	낙포동 1210		
1008	낙포동 1166-2			1056	낙포동 1210-3		

※ 본 자료는 지번의 분할, 합병 등의 사유로 변경 될 수 있습니다.

NO	지번	다른 기초구역과 겹쳐 있는지 여부(○)	비고	NO	지번	다른 기초구역과 겹쳐 있는지 여부(○)	비고
1057	낙포동 1212			1105	낙포동 1263-10		
1058	낙포동 1212-1			1106	낙포동 1263-14	○	
1059	낙포동 1212-4			1107	낙포동 1263-17		
1060	낙포동 1215			1108	낙포동 1263-20		
1061	낙포동 1219			1109	낙포동 1263-22	○	
1062	낙포동 1220			1110	낙포동 1263-23		
1063	낙포동 1222			1111	낙포동 1263-24		
1064	낙포동 1223			1112	낙포동 1263-25		
1065	낙포동 1224			1113	낙포동 1263-26		
1066	낙포동 1225			1114	낙포동 1263-28		
1067	낙포동 1227			1115	낙포동 1263-29		
1068	낙포동 1228			1116	낙포동 1263-38		
1069	낙포동 1229			1117	낙포동 1264-4		
1070	낙포동 1230			1118	낙포동 1264-6		
1071	낙포동 1233			1119	낙포동 1264-10		
1072	낙포동 1234			1120	낙포동 1264-11		
1073	낙포동 1238			1121	낙포동 1264-15		
1074	낙포동 1243			1122	낙포동 1264-17		
1075	낙포동 1243-1			1123	낙포동 1264-18		
1076	낙포동 1243-2			1124	낙포동 1264-20		
1077	낙포동 1243-3			1125	낙포동 1264-32		
1078	낙포동 1243-4			1126	낙포동 1264-34		
1079	낙포동 1243-5			1127	낙포동 1264-36		
1080	낙포동 1243-6			1128	낙포동 1264-37		
1081	낙포동 1244			1129	낙포동 1264-39		
1082	낙포동 1245			1130	낙포동 1265-7		
1083	낙포동 1245-1			1131	낙포동 1265-8		
1084	낙포동 1246			1132	낙포동 1266-2		
1085	낙포동 1247			1133	낙포동 1266-4		
1086	낙포동 1251			1134	낙포동 1266-7		
1087	낙포동 1252			1135	낙포동 1267-1		
1088	낙포동 1253			1136	낙포동 1268-2		
1089	낙포동 1255			1137	낙포동 1269-2		
1090	낙포동 1256			1138	낙포동 1269-3		
1091	낙포동 1260			1139	낙포동 1271-1		
1092	낙포동 1262-2			1140	낙포동 1273		
1093	낙포동 1262-4			1141	낙포동 1274	○	
1094	낙포동 1262-5			1142	낙포동 1275	○	
1095	낙포동 1262-11			1143	낙포동 1276	○	
1096	낙포동 1262-12			1144	낙포동 1277		
1097	낙포동 1262-13			1145	낙포동 1278		
1098	낙포동 1262-14			1146	낙포동 1278-1		
1099	낙포동 1262-15			1147	낙포동 1278-2		
1100	낙포동 1262-20			1148	낙포동 1278-3		
1101	낙포동 1263-2			1149	낙포동 1278-4		
1102	낙포동 1263-4	○		1150	낙포동 1279		
1103	낙포동 1263-7			1151	낙포동 1280		
1104	낙포동 1263-8			1152	낙포동 1281		

※ 본 자료는 지번의 분할, 합병 등의 사유로 변경 될 수 있습니다.

NO	지번	다른 기초구역과 겹쳐 있는지 여부(○)	비고	NO	지번	다른 기초구역과 겹쳐 있는지 여부(○)	비고
1153	낙포동 1282			1201	낙포동 1315		
1154	낙포동 1283			1202	낙포동 1316		
1155	낙포동 1284			1203	낙포동 1317		
1156	낙포동 1284-1			1204	낙포동 1318		
1157	낙포동 1284-2			1205	낙포동 1319		
1158	낙포동 1285			1206	낙포동 1320		
1159	낙포동 1286			1207	낙포동 1321		
1160	낙포동 1286-1			1208	낙포동 1322		
1161	낙포동 1286-2			1209	낙포동 1323		
1162	낙포동 1287			1210	낙포동 1323-1		
1163	낙포동 1288	○		1211	낙포동 1323-2		
1164	낙포동 1289	○		1212	낙포동 1324	○	
1165	낙포동 1290			1213	낙포동 1325		
1166	낙포동 1291			1214	낙포동 1326		
1167	낙포동 1292			1215	낙포동 1326-1		
1168	낙포동 1293			1216	낙포동 1326-2		
1169	낙포동 1294			1217	낙포동 1326-3		
1170	낙포동 1295			1218	낙포동 1326-4		
1171	낙포동 1296			1219	낙포동 1326-5		
1172	낙포동 1296-2			1220	낙포동 1327	○	
1173	낙포동 1297			1221	낙포동 1328	○	
1174	낙포동 1298			1222	낙포동 1329		
1175	낙포동 1298-1			1223	낙포동 1331		
1176	낙포동 1299			1224	낙포동 1331-1		
1177	낙포동 1300			1225	낙포동 1331-2		
1178	낙포동 1301			1226	낙포동 1331-3		
1179	낙포동 1302			1227	낙포동 1331-4		
1180	낙포동 1302-1			1228	낙포동 1332		
1181	낙포동 1303			1229	낙포동 1332-1		
1182	낙포동 1304			1230	낙포동 1332-2		
1183	낙포동 1305			1231	낙포동 1332-3		
1184	낙포동 1306	○		1232	낙포동 1332-4		
1185	낙포동 1307	○		1233	낙포동 1332-5		
1186	낙포동 1308			1234	낙포동 1332-6		
1187	낙포동 1309			1235	낙포동 1332-7		
1188	낙포동 1310			1236	낙포동 1332-8		
1189	낙포동 1310-1			1237	낙포동 1334		
1190	낙포동 1310-2			1238	낙포동 1334-1		
1191	낙포동 1310-3			1239	낙포동 1334-2		
1192	낙포동 1310-4			1240	낙포동 1334-3		
1193	낙포동 1310-5			1241	낙포동 1334-4		
1194	낙포동 1311			1242	낙포동 1334-5		
1195	낙포동 1311-1			1243	낙포동 1335		
1196	낙포동 1311-2			1244	낙포동 1336		
1197	낙포동 1312			1245	낙포동 1336-1		
1198	낙포동 1313			1246	낙포동 1336-2		
1199	낙포동 1314			1247	낙포동 1337		
1200	낙포동 1314-1			1248	낙포동 1337-1		

※ 본 자료는 지번의 분할, 합병 등의 사유로 변경 될 수 있습니다.

NO	지번	다른 기초구역과 겹쳐 있는지 여부(○)	비고	NO	지번	다른 기초구역과 겹쳐 있는지 여부(○)	비고
1249	낙포동 1337-2			1297	낙포동 산47		
1250	낙포동 1338			1298	낙포동 산48		
1251	낙포동 1339			1299	낙포동 산49		
1252	낙포동 1340			1300	낙포동 산56		
1253	낙포동 1341			1301	낙포동 산57-2		
1254	낙포동 1341-1			1302	낙포동 산57-3		
1255	낙포동 1341-2			1303	낙포동 산57-4		
1256	낙포동 1341-3			1304	낙포동 산57-5		
1257	낙포동 1341-4			1305	낙포동 산58		
1258	낙포동 1342			1306	낙포동 산58-1		
1259	낙포동 1342-1			1307	낙포동 산58-3		
1260	낙포동 1342-2			1308	낙포동 산59		
1261	낙포동 1344			1309	낙포동 산63		
1262	낙포동 1345			1310	낙포동 산63-1		
1263	낙포동 1346			1311	낙포동 산69-11		
1264	낙포동 1347			1312	낙포동 산70		
1265	낙포동 1348	○		1313	낙포동 산71-1		
1266	낙포동 1349			1314	낙포동 산71-3		
1267	낙포동 1350			1315	낙포동 산71-4		
1268	낙포동 1351			1316	낙포동 산71-9		
1269	낙포동 1353			1317	낙포동 산71-10		
1270	낙포동 1357			1318	낙포동 산 71-17		
1271	낙포동 1358	○		1319	낙포동 산71-25		
1272	낙포동 1359			1320	낙포동 산77-1		
1273	낙포동 1368	○		1321	낙포동 산77-3		
1274	낙포동 1371	○		1322	낙포동 산77-4		
1275	낙포동 1373	○		1323	낙포동 산77-5		
1276	낙포동 산8-2			1324	낙포동 산77-6		
1277	낙포동 산12			1325	낙포동 산77-7		
1278	낙포동 산34-1			1326	낙포동 산77-8		
1279	낙포동 산35-1			1327	낙포동 산77-9		
1280	낙포동 산35-2			1328	낙포동 산78		
1281	낙포동 산36			1329	낙포동 산104-1		
1282	낙포동 산36-3	○		1330	낙포동 산105		
1283	낙포동 산36-5			1331	낙포동 산106		
1284	낙포동 산36-9			1332	낙포동 산107		
1285	낙포동 산37			1333	낙포동 산108		
1286	낙포동 산38			1334	낙포동 산109		
1287	낙포동 산39			1335	낙포동 산114		
1288	낙포동 산40			1336	낙포동 산115		
1289	낙포동 산41			1337	낙포동 산116		
1290	낙포동 산41-1			1338	낙포동 산117		
1291	낙포동 산41-2			1339	낙포동 산118		
1292	낙포동 산42			1340	낙포동 산119		
1293	낙포동 산43			1341	낙포동 산120		
1294	낙포동 산44			1342	낙포동 산121		
1295	낙포동 산45			1343	낙포동 산122		
1296	낙포동 산46			1344	낙포동 산125		

※ 본 자료는 지번의 분할, 합병 등의 사유로 변경 될 수 있습니다.

NO	지번	다른 기초구역과 겹쳐 있는지 여부(○)	비고	NO	지번	다른 기초구역과 겹쳐 있는지 여부(○)	비고
1345	낙포동 산126			1393	낙포동 산167		
1346	낙포동 산127			1394	낙포동 산167-1		
1347	낙포동 산128			1395	낙포동 산168		
1348	낙포동 산129-9			1396	낙포동 산168-1		
1349	낙포동 산129-11			1397	낙포동 산168-2		
1350	낙포동 산131-1			1398	낙포동 산168-3		
1351	낙포동 산131-5			1399	낙포동 산168-4		
1352	낙포동 산131-6			1400	낙포동 산168-5		
1353	낙포동 산134			1401	낙포동 산169-1		
1354	낙포동 산135-1			1402	낙포동 산169-2		
1355	낙포동 산138-1			1403	낙포동 산169-3		
1356	낙포동 산141-1			1404	낙포동 산169-4		
1357	낙포동 산142			1405	낙포동 산169-5		
1358	낙포동 산142-2			1406	낙포동 산169-6		
1359	낙포동 산143			1407	낙포동 산170		
1360	낙포동 산144			1408	낙포동 산171		
1361	낙포동 산144-2			1409	낙포동 산172-2		
1362	낙포동 산145			1410	낙포동 산172-3		
1363	낙포동 산146			1411	낙포동 산172-4		
1364	낙포동 산147			1412	낙포동 산172-5		
1365	낙포동 산148			1413	낙포동 산174-9		
1366	낙포동 산148-2			1414	낙포동 산176-1		
1367	낙포동 산148-3			1415	낙포동 산176-2		
1368	낙포동 산148-4			1416	낙포동 산176-8		
1369	낙포동 산148-5			1417	낙포동 산176-9		
1370	낙포동 산148-6			1418	낙포동 산176-10		
1371	낙포동 산150			1419	낙포동 산176-11		
1372	낙포동 산151			1420	낙포동 산176-12		
1373	낙포동 산151-1			1421	낙포동 산177-2		
1374	낙포동 산152			1422	낙포동 산178-1		
1375	낙포동 산152-1			1423	낙포동 산179		
1376	낙포동 산153-1			1424	낙포동 산179-1		
1377	낙포동 산153-2			1425	낙포동 산179-2		
1378	낙포동 산155-2			1426	낙포동 산179-3		
1379	낙포동 산156-10			1427	낙포동 산181		
1380	낙포동 산164			1428	낙포동 산181-1		
1381	낙포동 산165-1			1429	낙포동 산181-3		
1382	낙포동 산165-2			1430	낙포동 산181-4		
1383	낙포동 산165-3			1431	낙포동 산181-5		
1384	낙포동 산165-6			1432	낙포동 산181-6		
1385	낙포동 산165-7			1433	낙포동 산181-7		
1386	낙포동 산165-9			1434	낙포동 산182-1		
1387	낙포동 산165-10			1435	낙포동 산182-8		
1388	낙포동 산165-11			1436	낙포동 산182-9		
1389	낙포동 산165-12			1437	낙포동 산182-10		
1390	낙포동 산165-13			1438	낙포동 산183-1		
1391	낙포동 산166			1439	낙포동 산183-3		
1392	낙포동 산166-1			1440	낙포동 산183-4		

※ 본 자료는 지번의 분할, 합병 등의 사유로 변경 될 수 있습니다.

NO	지번	다른 기초구역과 겹쳐 있는지 여부(○)	비고	NO	지번	다른 기초구역과 겹쳐 있는지 여부(○)	비고
1441	낙포동 산184-1			1489	낙포동 산298-1		
1442	낙포동 산184-5			1490	낙포동 산298-6		
1443	낙포동 산184-6			1491	낙포동 산298-9		
1444	낙포동 산186-2			1492	낙포동 산299-1		
1445	낙포동 산187-1			1493	낙포동 산300-2		
1446	낙포동 산188-1			1494	낙포동 산312		
1447	낙포동 산188-3			1495	낙포동 산315		
1448	낙포동 산191			1496	낙포동 산316-1		
1449	낙포동 산191-3			1497	낙포동 산316-3		
1450	낙포동 산192-1			1498	낙포동 산317		
1451	낙포동 산193			1499	낙포동 산318		
1452	낙포동 산196			1500	낙포동 산322-3		
1453	낙포동 산197			1501	낙포동 산322-7		
1454	낙포동 산199			1502	낙포동 산322-8		
1455	낙포동 산201-1			1503	낙포동 산333-1		
1456	낙포동 산201-2			1504	낙포동 산333-2		
1457	낙포동 산201-3			1505	낙포동 산333-3		
1458	낙포동 산201-4			1506	낙포동 산333-4		
1459	낙포동 산201-5			1507	낙포동 산333-5		
1460	낙포동 산201-6			1508	낙포동 산333-6		
1461	낙포동 산230	○		1509	낙포동 산334		
1462	낙포동 산234-1			1510	낙포동 산335		
1463	낙포동 산257			1511	낙포동 산336		
1464	낙포동 산264-1			1512	낙포동 산337		
1465	낙포동 산264-11			1513	낙포동 산338		
1466	낙포동 산264-12			1514	낙포동 산338-1		
1467	낙포동 산264-31			1515	낙포동 산339		
1468	낙포동 산264-37			1516	낙포동 산339-1		
1469	낙포동 산272-1			1517	낙포동 산340		
1470	낙포동 산278-1			1518	낙포동 산340-1		
1471	낙포동 산278-3			1519	낙포동 산341		
1472	낙포동 산279-1			1520	낙포동 산341-1		
1473	낙포동 산281-1			1521	낙포동 산342		
1474	낙포동 산282			1522	낙포동 산342-1		
1475	낙포동 산288			1523	낙포동 산343		
1476	낙포동 산288-2			1524	낙포동 산343-6		
1477	낙포동 산288-3			1525	낙포동 산344-1		
1478	낙포동 산288-5			1526	낙포동 산344-2		
1479	낙포동 산289-2			1527	낙포동 산 344-5		
1480	낙포동 산289-3			1528	낙포동 산 344-7		
1481	낙포동 산291-1			1529	낙포동 산344-8		
1482	낙포동 산291-3			1530	낙포동 산 344-9		
1483	낙포동 산291-8			1531	낙포동 산 344-10		
1484	낙포동 산291-19			1532	낙포동 산345		
1485	낙포동 산293			1533	낙포동 산346		
1486	낙포동 산294-2			1534	낙포동 산347-1		
1487	낙포동 산295-3			1535	낙포동 산347-2		
1488	낙포동 산295-4			1536	낙포동 산347-3		

※ 본 자료는 지번의 분할, 합병 등의 사유로 변경 될 수 있습니다.

NO	지번	다른 기초구역과 겹쳐 있는지 여부(○)	비고	NO	지번	다른 기초구역과 겹쳐 있는지 여부(○)	비고
1537	낙포동 산348-1			1585	낙포동 산369-3		
1538	낙포동 산348-8			1586	낙포동 산369-4		
1539	낙포동 산348-10			1587	낙포동 산370		
1540	낙포동 산348-11			1588	낙포동 산371		
1541	낙포동 산348-12			1589	낙포동 산371-1		
1542	낙포동 산348-13			1590	낙포동 산371-2		
1543	낙포동 산 348-14			1591	낙포동 산371-3		
1544	낙포동 산348-15			1592	낙포동 산371-4		
1545	낙포동 산348-16			1593	낙포동 산372		
1546	낙포동 산349			1594	낙포동 산373		
1547	낙포동 산349-5			1595	낙포동 산373-1		
1548	낙포동 산349-7			1596	낙포동 산375		
1549	낙포동 산349-8			1597	낙포동 산375-1		
1550	낙포동 산350			1598	낙포동 0-1		
1551	낙포동 산351			1599	신덕동 151	○	
1552	낙포동 산352			1600	신덕동 152	○	
1553	낙포동 산352-1			1601	신덕동 256		
1554	낙포동 산353			1602	신덕동 256-1		
1555	낙포동 산354			1603	신덕동 256-2		
1556	낙포동 산354-1			1604	신덕동 256-4		
1557	낙포동 산355			1605	신덕동 256-14	○	
1558	낙포동 산356			1606	신덕동 256-17	○	
1559	낙포동 산356-1			1607	신덕동 256-18		
1560	낙포동 산357			1608	신덕동 257-1		
1561	낙포동 산357-1			1609	신덕동 260		
1562	낙포동 산357-2			1610	신덕동 272-4	○	
1563	낙포동 산358-1			1611	신덕동 284-1		
1564	낙포동 산358-2			1612	신덕동 286		
1565	낙포동 산358-3			1613	신덕동 287		
1566	낙포동 산359			1614	신덕동 288		
1567	낙포동 산360-1			1615	신덕동 290		
1568	낙포동 산360-3			1616	신덕동 291		
1569	낙포동 산360-5			1617	신덕동 292		
1570	낙포동 산360-6			1618	신덕동 293		
1571	낙포동 산360-7			1619	신덕동 294		
1572	낙포동 산361			1620	신덕동 295		
1573	낙포동 산362-1			1621	신덕동 296		
1574	낙포동 산362-3			1622	신덕동 297		
1575	낙포동 산363-1			1623	신덕동 298		
1576	낙포동 산363-4			1624	신덕동 299		
1577	낙포동 산363-9			1625	신덕동 299-1		
1578	낙포동 산364			1626	신덕동 299-2		
1579	낙포동 산365			1627	신덕동 299-3		
1580	낙포동 산365-1			1628	신덕동 299-4		
1581	낙포동 산366			1629	신덕동 299-5		
1582	낙포동 산367-1			1630	신덕동 303-2		
1583	낙포동 산368			1631	신덕동 303-3		
1584	낙포동 산369-1			1632	신덕동 312		

※ 본 자료는 지번의 분할, 합병 등의 사유로 변경 될 수 있습니다.

NO	지번	다른 기초구역과 겹쳐 있는지 여부(○)	비고	NO	지번	다른 기초구역과 겹쳐 있는지 여부(○)	비고
1633	신덕동 315			1681	신덕동 343-6		
1634	신덕동 315-4	○		1682	신덕동 343-7		
1635	신덕동 315-6	○		1683	신덕동 343-8		
1636	신덕동 315-8			1684	신덕동 344		
1637	신덕동 315-12	○		1685	신덕동 344-1		
1638	신덕동 315-14			1686	신덕동 344-2		
1639	신덕동 316-4	○		1687	신덕동 345		
1640	신덕동 316-5	○		1688	신덕동 345-1		
1641	신덕동 323-1			1689	신덕동 345-2		
1642	신덕동 323-2	○		1690	신덕동 673		
1643	신덕동 325			1691	신덕동 673-4	○	
1644	신덕동 325-2			1692	신덕동 673-5		
1645	신덕동 327-1			1693	신덕동 673-8		
1646	신덕동 328-2			1694	신덕동 683		
1647	신덕동 331-1			1695	신덕동 683-1	○	
1648	신덕동 331-3			1696	신덕동 684	○	
1649	신덕동 331-4			1697	신덕동 692		
1650	신덕동 332			1698	신덕동 산1		
1651	신덕동 333			1699	신덕동 산1-1		
1652	신덕동 334			1700	신덕동 산4-15		
1653	신덕동 334-1	○		1701	신덕동 산4-16		
1654	신덕동 335			1702	신덕동 산4-17		
1655	신덕동 335-1			1703	신덕동 산4-18		
1656	신덕동 336			1704	신덕동 산5-1		
1657	신덕동 337			1705	신덕동 산5-3		
1658	신덕동 337-1			1706	신덕동 산16-1		
1659	신덕동 337-2			1707	신덕동 산17-5		
1660	신덕동 338			1708	신덕동 산17-6		
1661	신덕동 339			1709	신덕동 산18-1		
1662	신덕동 339-3			1710	신덕동 산21		
1663	신덕동 339-4	○		1711	신덕동 산23-1		
1664	신덕동 339-6	○		1712	신덕동 산23-3		
1665	신덕동 339-10			1713	신덕동 산23-5		
1666	신덕동 339-11			1714	신덕동 산23-6		
1667	신덕동 340			1715	신덕동 산24		
1668	신덕동 340-1			1716	신덕동 산25		
1669	신덕동 340-2			1717	신덕동 산26-1		
1670	신덕동 340-3			1718	신덕동 산26-2		
1671	신덕동 340-4			1719	신덕동 산26-3		
1672	신덕동 341			1720	신덕동 산26-4		
1673	신덕동 341-1			1721	신덕동 산26-5		
1674	신덕동 342			1722	신덕동 산26-6		
1675	신덕동 342-1			1723	신덕동 산29		
1676	신덕동 343			1724	신덕동 산30		
1677	신덕동 343-1			1725	신덕동 산31		
1678	신덕동 343-2			1726	신덕동 산32		
1679	신덕동 343-3			1727	신덕동 산32-1		
1680	신덕동 343-4			1728	신덕동 산32-2		

※ 본 자료는 지번의 분할, 합병 등의 사유로 변경 될 수 있습니다.

NO	지번	다른 기초구역과 겹쳐 있는지 여부(○)	비고	NO	지번	다른 기초구역과 겹쳐 있는지 여부(○)	비고
1729	신덕동 산32-3			1777	상암동 33		
1730	신덕동 산32-4			1778	상암동 34		
1731	신덕동 산33			1779	상암동 35		
1732	신덕동 산34-1			1780	상암동 36		
1733	신덕동 산34-2			1781	상암동 37		
1734	신덕동 산34-6			1782	상암동 37-1		
1735	신덕동 산34-8			1783	상암동 38		
1736	신덕동 산34-9			1784	상암동 39		
1737	신덕동 산34-10			1785	상암동 40		
1738	신덕동 산34-11			1786	상암동 41		
1739	신덕동 산34-12			1787	상암동 41-1		
1740	신덕동 산35			1788	상암동 42		
1741	신덕동 산35-1			1789	상암동 43		
1742	신덕동 산37-6			1790	상암동 44		
1743	상암동 1			1791	상암동 45-1		
1744	상암동 2			1792	상암동 45-2		
1745	상암동 3			1793	상암동 45-3		
1746	상암동 3-1			1794	상암동 45-4		
1747	상암동 3-2			1795	상암동 46		
1748	상암동 4			1796	상암동 47		
1749	상암동 5			1797	상암동 48		
1750	상암동 6			1798	상암동 49		
1751	상암동 7			1799	상암동 50		
1752	상암동 8			1800	상암동 51		
1753	상암동 9			1801	상암동 52		
1754	상암동 10			1802	상암동 53		
1755	상암동 11			1803	상암동 54		
1756	상암동 12			1804	상암동 55		
1757	상암동 13			1805	상암동 56		
1758	상암동 14			1806	상암동 57		
1759	상암동 15			1807	상암동 58		
1760	상암동 16			1808	상암동 59		
1761	상암동 17			1809	상암동 60		
1762	상암동 18			1810	상암동 61		
1763	상암동 19			1811	상암동 62		
1764	상암동 20			1812	상암동 63		
1765	상암동 21			1813	상암동 64		
1766	상암동 22			1814	상암동 65		
1767	상암동 23			1815	상암동 66		
1768	상암동 24			1816	상암동 67		
1769	상암동 25			1817	상암동 68		
1770	상암동 26			1818	상암동 69		
1771	상암동 27			1819	상암동 70		
1772	상암동 28			1820	상암동 70-1		
1773	상암동 29			1821	상암동 70-2		
1774	상암동 30			1822	상암동 71		
1775	상암동 31			1823	상암동 72		
1776	상암동 32			1824	상암동 72-1		

※ 본 자료는 지번의 분할, 합병 등의 사유로 변경 될 수 있습니다.

NO	지번	다른 기초구역과 겹쳐 있는지 여부(○)	비고	NO	지번	다른 기초구역과 겹쳐 있는지 여부(○)	비고
1825	상암동 72-2			1873	상암동 96-1		
1826	상암동 73			1874	상암동 96-2		
1827	상암동 73-1			1875	상암동 96-3		
1828	상암동 74			1876	상암동 96-4		
1829	상암동 74-1			1877	상암동 96-5		
1830	상암동 75			1878	상암동 96-6		
1831	상암동 75-1			1879	상암동 96-7		
1832	상암동 75-2			1880	상암동 96-8		
1833	상암동 75-3			1881	상암동 96-9		
1834	상암동 76			1882	상암동 97		
1835	상암동 76-1			1883	상암동 97-1		
1836	상암동 77			1884	상암동 98		
1837	상암동 78			1885	상암동 99-1		
1838	상암동 79-1			1886	상암동 99-2		
1839	상암동 79-2			1887	상암동 99-3		
1840	상암동 80			1888	상암동 99-4		
1841	상암동 80-1			1889	상암동 99-5		
1842	상암동 80-2			1890	상암동 99-6		
1843	상암동 80-3			1891	상암동 100-1		
1844	상암동 80-4			1892	상암동 100-2		
1845	상암동 81-1			1893	상암동 100-3		
1846	상암동 81-2			1894	상암동 100-4		
1847	상암동 81-3			1895	상암동 100-5		
1848	상암동 82			1896	상암동 101-1		
1849	상암동 83			1897	상암동 101-2		
1850	상암동 84			1898	상암동 101-4		
1851	상암동 85			1899	상암동 102-1		
1852	상암동 86			1900	상암동 102-2		
1853	상암동 87			1901	상암동 102-3		
1854	상암동 88			1902	상암동 103		
1855	상암동 89			1903	상암동 104		
1856	상암동 90			1904	상암동 104-1		
1857	상암동 91			1905	상암동 105-1		
1858	상암동 92-2			1906	상암동 105-2		
1859	상암동 93			1907	상암동 105-3		
1860	상암동 93-1			1908	상암동 105-4		
1861	상암동 94			1909	상암동 105-5		
1862	상암동 95-1			1910	상암동 105-6		
1863	상암동 95-2			1911	상암동 105-7		
1864	상암동 95-3			1912	상암동 105-8		
1865	상암동 95-4			1913	상암동 105-9		
1866	상암동 95-5			1914	상암동 106		
1867	상암동 95-6			1915	상암동 106-1		
1868	상암동 95-7			1916	상암동 107		
1869	상암동 95-8			1917	상암동 108		
1870	상암동 95-9			1918	상암동 109		
1871	상암동 95-10			1919	상암동 110		
1872	상암동 95-11			1920	상암동 111		

※ 본 자료는 지번의 분할, 합병 등의 사유로 변경 될 수 있습니다.

NO	지번	다른 기초구역과 겹쳐 있는지 여부(○)	비고	NO	지번	다른 기초구역과 겹쳐 있는지 여부(○)	비고
1921	상암동 112			1969	상암동 188		
1922	상암동 112-1			1970	상암동 191-1		
1923	상암동 112-2	○		1971	상암동 192		
1924	상암동 112-5			1972	상암동 193		
1925	상암동 112-6			1973	상암동 194		
1926	상암동 112-7			1974	상암동 194-1		
1927	상암동 112-8			1975	상암동 194-2		
1928	상암동 114			1976	상암동 194-3		
1929	상암동 114-2			1977	상암동 194-6		
1930	상암동 115-1			1978	상암동 196		
1931	상암동 115-2			1979	상암동 196-1		
1932	상암동 116-1			1980	상암동 196-5		
1933	상암동 116-3			1981	상암동 203-2	○	
1934	상암동 120-2	○		1982	상암동 206		
1935	상암동 120-4	○		1983	상암동 206-1		
1936	상암동 122-3	○		1984	상암동 206-3		
1937	상암동 122-4			1985	상암동 207		
1938	상암동 170	○		1986	상암동 207-1		
1939	상암동 172-5	○		1987	상암동 207-2		
1940	상암동 173			1988	상암동 207-3		
1941	상암동 173-1	○		1989	상암동 208		
1942	상암동 174			1990	상암동 208-1		
1943	상암동 175-1			1991	상암동 208-2		
1944	상암동 175-2			1992	상암동 209		
1945	상암동 175-3	○		1993	상암동 210		
1946	상암동 176			1994	상암동 211		
1947	상암동 176-1			1995	상암동 212		
1948	상암동 176-4			1996	상암동 213		
1949	상암동 177			1997	상암동 214-1		
1950	상암동 178			1998	상암동 214-2		
1951	상암동 179			1999	상암동 215		
1952	상암동 179-1			2000	상암동 216		
1953	상암동 180			2001	상암동 216-1		
1954	상암동 180-1			2002	상암동 216-2		
1955	상암동 180-2			2003	상암동 217		
1956	상암동 180-3			2004	상암동 218		
1957	상암동 181			2005	상암동 219		
1958	상암동 181-1			2006	상암동 220		
1959	상암동 181-2			2007	상암동 221		
1960	상암동 181-3			2008	상암동 222		
1961	상암동 182			2009	상암동 223-1		
1962	상암동 183			2010	상암동 223-2		
1963	상암동 183-1	○		2011	상암동 224-1		
1964	상암동 183-2	○		2012	상암동 224-2	○	
1965	상암동 184			2013	상암동 225		
1966	상암동 184-1			2014	상암동 227		
1967	상암동 184-2			2015	상암동 227-1		
1968	상암동 185			2016	상암동 228		

※ 본 자료는 지번의 분할, 합병 등의 사유로 변경 될 수 있습니다.

NO	지번	다른 기초구역과 겹쳐 있는지 여부(○)	비고	NO	지번	다른 기초구역과 겹쳐 있는지 여부(○)	비고
2017	상암동 228-1			2065	상암동 753-2		
2018	상암동 228-2			2066	상암동 872		
2019	상암동 229-3	○		2067	상암동 873		
2020	상암동 230			2068	상암동 873-1		
2021	상암동 230-1	○		2069	상암동 874		
2022	상암동 230-2			2070	상암동 875		
2023	상암동 230-3			2071	상암동 876-2		
2024	상암동 230-4			2072	상암동 876-8		
2025	상암동 231-2			2073	상암동 877-1	○	
2026	상암동 231-5			2074	상암동 877-2		
2027	상암동 234-3	○		2075	상암동 908-1	○	
2028	상암동 235-1			2076	상암동 908-7	○	
2029	상암동 235-2	○		2077	상암동 910		
2030	상암동 235-3			2078	상암동 910-1	○	
2031	상암동 236			2079	상암동 910-4		
2032	상암동 236-1			2080	상암동 910-5		
2033	상암동 236-8			2081	상암동 911		
2034	상암동 237			2082	상암동 911-3		
2035	상암동 238			2083	상암동 912		
2036	상암동 238-1			2084	상암동 912-1		
2037	상암동 239			2085	상암동 912-2		
2038	상암동 239-1			2086	상암동 913		
2039	상암동 239-2			2087	상암동 913-2		
2040	상암동 239-3			2088	상암동 914		
2041	상암동 240			2089	상암동 915		
2042	상암동 240-1			2090	상암동 916		
2043	상암동 241			2091	상암동 918		
2044	상암동 241-2	○		2092	상암동 918-1		
2045	상암동 242			2093	상암동 918-3		
2046	상암동 243			2094	상암동 918-4		
2047	상암동 243-1			2095	상암동 918-5		
2048	상암동 244-1			2096	상암동 918-6		
2049	상암동 745			2097	상암동 919		
2050	상암동 745-1			2098	상암동 921		
2051	상암동 745-2			2099	상암동 921-1	○	
2052	상암동 745-3			2100	상암동 924-1		
2053	상암동 745-4			2101	상암동 925-1		
2054	상암동 745-5			2102	상암동 926		
2055	상암동 747			2103	상암동 926-1		
2056	상암동 747-2			2104	상암동 927		
2057	상암동 747-3			2105	상암동 928-1		
2058	상암동 747-4			2106	상암동 928-2		
2059	상암동 749			2107	상암동 928-3		
2060	상암동 749-1			2108	상암동 928-4		
2061	상암동 749-2	○		2109	상암동 928-5		
2062	상암동 749-4			2110	상암동 929		
2063	상암동 749-5			2111	상암동 929-1		
2064	상암동 753-1	○		2112	상암동 930		

※ 본 자료는 지번의 분할, 합병 등의 사유로 변경 될 수 있습니다.

NO	지번	다른 기초구역과 겹쳐 있는지 여부(○)	비고	NO	지번	다른 기초구역과 겹쳐 있는지 여부(○)	비고
2113	상암동 930-1			2161	상암동 957		
2114	상암동 930-2			2162	상암동 958		
2115	상암동 930-3			2163	상암동 959		
2116	상암동 930-4			2164	상암동 959-1	○	
2117	상암동 931			2165	상암동 2167		
2118	상암동 932			2166	상암동 2168		
2119	상암동 933			2167	상암동 2169		
2120	상암동 934			2168	상암동 2170		
2121	상암동 934-1			2169	상암동 2170-1	○	
2122	상암동 935			2170	상암동 2171		
2123	상암동 936			2171	상암동 2171-1	○	
2124	상암동 937			2172	상암동 2171-3	○	
2125	상암동 938			2173	상암동 2171-4		
2126	상암동 939			2174	상암동 2171-5	○	
2127	상암동 939-1			2175	상암동 2171-7		
2128	상암동 939-2			2176	상암동 2171-8	○	
2129	상암동 940			2177	상암동 2171-10		
2130	상암동 941			2178	상암동 2172		
2131	상암동 941-1			2179	상암동 2172-1	○	
2132	상암동 942			2180	상암동 2174		
2133	상암동 943			2181	상암동 2175		
2134	상암동 944			2182	상암동 2176		
2135	상암동 945			2183	상암동 2176-1		
2136	상암동 945-1			2184	상암동 2176-2		
2137	상암동 945-2			2185	상암동 2176-3	○	
2138	상암동 945-3			2186	상암동 2177		
2139	상암동 946			2187	상암동 2177-1	○	
2140	상암동 947			2188	상암동 2177-3	○	
2141	상암동 947-1			2189	상암동 2178		
2142	상암동 947-2			2190	상암동 2179		
2143	상암동 947-3			2191	상암동 2180		
2144	상암동 947-4			2192	상암동 2180-1	○	
2145	상암동 947-5			2193	상암동 2183		
2146	상암동 947-6			2194	상암동 2184		
2147	상암동 947-7			2195	상암동 2186		
2148	상암동 947-8			2196	상암동 2187	○	
2149	상암동 947-9			2197	상암동 2187-44		
2150	상암동 948			2198	상암동 2187-49	○	
2151	상암동 949			2199	상암동 2191		
2152	상암동 949-1			2200	상암동 2191-1	○	
2153	상암동 950			2201	상암동 산167-4		
2154	상암동 951			2202	상암동 산168		
2155	상암동 952			2203	상암동 산169		
2156	상암동 953-1			2204	상암동 산170		
2157	상암동 953-2			2205	상암동 산171		
2158	상암동 954			2206	상암동 산172-2		
2159	상암동 955			2207	상암동 산172-3		
2160	상암동 956			2208	상암동 산172-4		

※ 본 자료는 지번의 분할, 합병 등의 사유로 변경 될 수 있습니다.


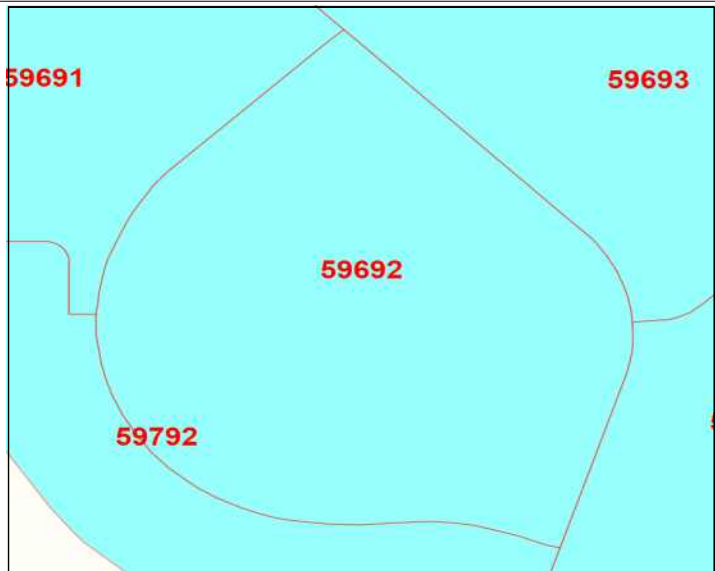
NO	지번	다른 기초구역과 겹쳐 있는지 여부(○)	비고	NO	지번	다른 기초구역과 겹쳐 있는지 여부(○)	비고
2209	상암동 산172-5						
2210	상암동 산173-1						
2211	상암동 산173-2						
2212	상암동 산174						
2213	상암동 산175-1						
2214	상암동 산175-2						
2215	상암동 산175-3						
2216	상암동 산175-4						
2217	상암동 산175-6						
2218	상암동 산175-7						
2219	상암동 산175-9						
2220	상암동 산176-1						
2221	상암동 산176-2						
2222	상암동 산176-3						
2223	상암동 산176-4						
2224	상암동 산176-5						
2225	상암동 산177						
2226	상암동 산178						
2227	상암동 산179						
2228	상암동 산180						
2229	상암동 산181						
2230	상암동 산182-1						
2231	상암동 산182-2						
2232	상암동 산182-3						
2233	상암동 산183						
2234	상암동 산184						
2235	상암동 산185-1						
2236	상암동 산185-2						
2237	상암동 산186						
2238	상암동 산187						
2239	상암동 산189						
2240	상암동 산190-1						
2241	상암동 산191-1						
2242	상암동 산192						
2243	상암동 산193						
2244	상암동 산194-1						
2245	상암동 산194-2						
2246	상암동 산194-3						
2247	상암동 산195						
2248	상암동 산195-1						
2249	상암동 산195-2						
2250	상암동 산196						
2251	상암동 산197						
2252	상암동 산198						
2253	상암동 산199						
2254	상암동 산199-1						

※ 본 자료는 지번의 분할, 합병 등의 사유로 변경 될 수 있습니다.

《별지 7호 서식》

1. 국가기초구역 설정·변경 및 폐지 현황

※ 도면은 국가주소정보시스템(KAIS)이나 여수시에 비치되어 있는 자료를 통해 따로 열람할 수 있습니다.

구역번호	59692		
국가기초구역 설정기준	「웅천지구 택지개발사업」으로 인한 신규생성 토지를 포함한 도로로 이루어진 동일 생활권		
국가기초구역 설정·변경 및 폐지 사유	「웅천지구 택지개발사업」매립등록으로 기초구역 신설 및 변경		
			
			
면적	0.652km ²	주민 수	288명

《별지 7호 서식》

2. 국가기초구역 내 도로명주소 현황(2018. 12. 18. 현재)

- 국가기초구역 변경의 경우 종전 기초구역의 도로명주소를 따로 첨부

No	도로명주소	비고	No	도로명주소	비고
1	신월로 112		49	웅남5길 12-5	
2	신월로 114		50	웅남5길 12-6	
3	신월로 96		51	웅남5길 12-7	
4	웅남3길 10-1		52	웅남5길 15	
5	웅남3길 10-2		53	웅남5길 16	
6	웅남3길 10-3		54	웅남5길 24	
7	웅남3길 10-5		55	웅남5길 3	
8	웅남3길 10-7		56	웅남5길 33	
9	웅남3길 10-8		57	웅남5길 6	
10	웅남3길 14		58	웅남5길 7	
11	웅남3길 15		59	웅천로 19-10	
12	웅남3길 16		60	웅천로 19-14	
13	웅남3길 17		61	웅천로 19-16	
14	웅남3길 2		62	웅천로 19-34	
15	웅남3길 20		63	웅천로 19-35	
16	웅남3길 21		64	웅천로 19-40	
17	웅남3길 21-1		65	웅천로 19-8	
18	웅남3길 23		66	웅천로 9	
19	웅남3길 24		67	웅천중앙로 103	
20	웅남3길 29		68	웅천중앙로 109	
21	웅남3길 32		69	웅천중앙로 111	
22	웅남3길 4		70	웅천중앙로 111-1	
23	웅남3길 7		71	웅천중앙로 113	
24	웅남3길 9		72	웅천중앙로 115	
25	웅남3길 9-1		73	웅천중앙로 121	
26	웅남4길 10		74	웅천중앙로 123	
27	웅남4길 18-5		75	웅천중앙로 131	
28	웅남4길 25		76	웅천중앙로 135-15	
29	웅남4길 27		77	웅천중앙로 135-27	
30	웅남4길 30-12		78	웅천중앙로 135-3	
31	웅남4길 30-2		79	웅천중앙로 135-7	
32	웅남4길 31		80	웅천중앙로 135-9	
33	웅남4길 32		81	웅천중앙로 93	
34	웅남4길 33		82	웅천중앙로 95	
35	웅남4길 34		83	웅천중앙로 96	
36	웅남4길 35				
37	웅남4길 38				
38	웅남4길 4				
39	웅남4길 41				
40	웅남4길 42-10				
41	웅남4길 43				
42	웅남4길 47				
43	웅남4길 6				
44	웅남4길 8				
45	웅남5길 1				
46	웅남5길 10				
47	웅남5길 12				
48	웅남5길 12-3				

※ 본 자료는 도로명주소의 변경, 폐지, 신규 등의 사유로 변경 될 수 있습니다.

《별지 7호 서식》

3. 국가기초구역 내 지번 현황(2018. 12. 18. 현재)

- 국가기초구역 변경의 경우 종전 기초구역의 도로명주소를 따로 첨부

NO	지번	다른 기초구역과 겹쳐 있는지 여부(○)	비고	NO	지번	다른 기초구역과 겹쳐 있는지 여부(○)	비고
1	웅천동 441-1			49	웅천동 1708-10		
2	웅천동 1192-2			50	웅천동 1708-11		
3	웅천동 1203-3			51	웅천동 1708-12		
4	웅천동 1702-1			52	웅천동 1708-13		
5	웅천동 1703			53	웅천동 1708-14		
6	웅천동 1704-1			54	웅천동 1709-1		
7	웅천동 1704-2			55	웅천동 1709-2		
8	웅천동 1704-3			56	웅천동 1709-3		
9	웅천동 1704-4			57	웅천동 1709-4		
10	웅천동 1704-5			58	웅천동 1709-5		
11	웅천동 1704-6			59	웅천동 1709-6		
12	웅천동 1704-7			60	웅천동 1710-1		
13	웅천동 1704-8			61	웅천동 1710-2		
14	웅천동 1705-1			62	웅천동 1710-3		
15	웅천동 1705-2			63	웅천동 1710-4		
16	웅천동 1705-3			64	웅천동 1710-5		
17	웅천동 1705-4			65	웅천동 1711-1		
18	웅천동 1705-5			66	웅천동 1711-2		
19	웅천동 1705-6			67	웅천동 1711-3		
20	웅천동 1706-1			68	웅천동 1711-4		
21	웅천동 1706-2			69	웅천동 1711-5		
22	웅천동 1706-3			70	웅천동 1712-1		
23	웅천동 1706-4			71	웅천동 1712-2		
24	웅천동 1706-5			72	웅천동 1712-3		
25	웅천동 1706-6			73	웅천동 1712-4		
26	웅천동 1706-7			74	웅천동 1712-5		
27	웅천동 1706-8			75	웅천동 1713-1		
28	웅천동 1706-9			76	웅천동 1713-2		
29	웅천동 1706-10			77	웅천동 1713-3		
30	웅천동 1707-1			78	웅천동 1713-4		
31	웅천동 1707-2			79	웅천동 1713-5		
32	웅천동 1707-3			80	웅천동 1713-6		
33	웅천동 1707-4			81	웅천동 1713-7		
34	웅천동 1707-5			82	웅천동 1713-8		
35	웅천동 1707-6			83	웅천동 1714-1		
36	웅천동 1707-7			84	웅천동 1714-2		
37	웅천동 1707-8			85	웅천동 1714-3		
38	웅천동 1707-9			86	웅천동 1714-4		
39	웅천동 1707-10			87	웅천동 1714-5		
40	웅천동 1708-1			88	웅천동 1714-6		
41	웅천동 1708-2			89	웅천동 1715-1		
42	웅천동 1708-3			90	웅천동 1715-2		
43	웅천동 1708-4			91	웅천동 1715-3		
44	웅천동 1708-5			92	웅천동 1715-4		
45	웅천동 1708-6			93	웅천동 1715-5		
46	웅천동 1708-7			94	웅천동 1715-6		
47	웅천동 1708-8			95	웅천동 1715-7		
48	웅천동 1708-9			96	웅천동 1715-8		

※ 본 자료는 지번의 분할, 합병 등의 사유로 변경 될 수 있습니다.

NO	지번	다른 기초구역과 겹쳐 있는지 여부(○)	비고	NO	지번	다른 기초구역과 겹쳐 있는지 여부(○)	비고
97	웅천동 1715-9			145	웅천동 1724-6		
98	웅천동 1716-1			146	웅천동 1724-7		
99	웅천동 1716-2			147	웅천동 1724-8		
100	웅천동 1716-3			148	웅천동 1724-9		
101	웅천동 1716-4			149	웅천동 1725-1		
102	웅천동 1716-5			150	웅천동 1725-2		
103	웅천동 1716-6			151	웅천동 1725-3		
104	웅천동 1717-1			152	웅천동 1725-4		
105	웅천동 1717-2			153	웅천동 1726-1		
106	웅천동 1717-3			154	웅천동 1726-2		
107	웅천동 1718-1			155	웅천동 1726-3		
108	웅천동 1718-2			156	웅천동 1726-4		
109	웅천동 1718-3			157	웅천동 1726-5		
110	웅천동 1718-4			158	웅천동 1727-1		
111	웅천동 1718-5			159	웅천동 1727-2		
112	웅천동 1718-6			160	웅천동 1727-3		
113	웅천동 1719-1			161	웅천동 1728-1		
114	웅천동 1719-2			162	웅천동 1728-2		
115	웅천동 1719-3			163	웅천동 1728-3		
116	웅천동 1719-4			164	웅천동 1728-4		
117	웅천동 1719-5			165	웅천동 1728-5		
118	웅천동 1720-1			166	웅천동 1728-6		
119	웅천동 1720-3			167	웅천동 1729		
120	웅천동 1720-4			168	웅천동 1758	○	
121	웅천동 1721-1			169	웅천동 1763		
122	웅천동 1721-2			170	웅천동 1764		
123	웅천동 1721-3			171	웅천동 1765		
124	웅천동 1721-4			172	웅천동 1766		
125	웅천동 1721-5			173	웅천동 1767		
126	웅천동 1721-6			174	웅천동 1768		
127	웅천동 1721-7			175	웅천동 1769		
128	웅천동 1721-8			176	웅천동 1770		
129	웅천동 1722-1			177	웅천동 1771		
130	웅천동 1722-2			178	웅천동 1772		
131	웅천동 1722-3			179	웅천동 1773		
132	웅천동 1722-4			180	웅천동 1774		
133	웅천동 1722-5			181	웅천동 1775		
134	웅천동 1722-6			182	웅천동 1776		
135	웅천동 1723-1			183	웅천동 1777		
136	웅천동 1723-2			184	웅천동 1778		
137	웅천동 1723-3			185	웅천동 1858-1	○	
138	웅천동 1723-4			186	웅천동 1858-2	○	
139	웅천동 1723-5			187	웅천동 1865-1		
140	웅천동 1724-1			188	웅천동 1865-2		
141	웅천동 1724-2			189	웅천동 1865-3		
142	웅천동 1724-3			190	웅천동 1865-4		
143	웅천동 1724-4			191	웅천동 1865-5		
144	웅천동 1724-5			192	웅천동 1866-1		

※ 본 자료는 지번의 분할, 합병 등의 사유로 변경 될 수 있습니다.

[illegible]

※ 본 자료는 지반의 분할, 합병 등의 사유로 변경 될 수 있습니다.

《별지 7호 서식》

4. 변경 국가기초구역의 종전 도로명주소 현황

No	도로명주소	비고	No	도로명주소	비고
1	신월로 112		49	웅남5길 12-5	
2	신월로 114		50	웅남5길 12-6	
3	신월로 96		51	웅남5길 12-7	
4	웅남3길 10-1		52	웅남5길 15	
5	웅남3길 10-2		53	웅남5길 16	
6	웅남3길 10-3		54	웅남5길 24	
7	웅남3길 10-5		55	웅남5길 3	
8	웅남3길 10-7		56	웅남5길 33	
9	웅남3길 10-8		57	웅남5길 6	
10	웅남3길 14		58	웅남5길 7	
11	웅남3길 15		59	웅천로 19-10	
12	웅남3길 16		60	웅천로 19-14	
13	웅남3길 17		61	웅천로 19-16	
14	웅남3길 2		62	웅천로 19-34	
15	웅남3길 20		63	웅천로 19-35	
16	웅남3길 21		64	웅천로 19-40	
17	웅남3길 21-1		65	웅천로 19-8	
18	웅남3길 23		66	웅천로 9	
19	웅남3길 24		67	웅천중앙로 103	
20	웅남3길 29		68	웅천중앙로 109	
21	웅남3길 32		69	웅천중앙로 111	
22	웅남3길 4		70	웅천중앙로 111-1	
23	웅남3길 7		71	웅천중앙로 113	
24	웅남3길 9		72	웅천중앙로 115	
25	웅남3길 9-1		73	웅천중앙로 121	
26	웅남4길 10		74	웅천중앙로 123	
27	웅남4길 18-5		75	웅천중앙로 131	
28	웅남4길 25		76	웅천중앙로 135-15	
29	웅남4길 27		77	웅천중앙로 135-27	
30	웅남4길 30-12		78	웅천중앙로 135-3	
31	웅남4길 30-2		79	웅천중앙로 135-7	
32	웅남4길 31		80	웅천중앙로 135-9	
33	웅남4길 32		81	웅천중앙로 93	
34	웅남4길 33		82	웅천중앙로 95	
35	웅남4길 34		83	웅천중앙로 96	
36	웅남4길 35				
37	웅남4길 38				
38	웅남4길 4				
39	웅남4길 41				
40	웅남4길 42-10				
41	웅남4길 43				
42	웅남4길 47				
43	웅남4길 6				
44	웅남4길 8				
45	웅남5길 1				
46	웅남5길 10				
47	웅남5길 12				
48	웅남5길 12-3				

※ 본 자료는 도로명주소의 변경, 폐지, 신규 등의 사유로 변경 될 수 있습니다.

《별지 7호 서식》

5. 변경 국가기초구역의 종전 지번 현황

NO	지번	다른 기초구역과 겹쳐 있는지 여부(○)	비고	NO	지번	다른 기초구역과 겹쳐 있는지 여부(○)	비고
1	웅천동 441-1			49	웅천동 1708-11		
2	웅천동 1203-3			50	웅천동 1708-12		
3	웅천동 1702-1	○		51	웅천동 1708-13		
4	웅천동 1703			52	웅천동 1708-14		
5	웅천동 1704-1			53	웅천동 1709-1		
6	웅천동 1704-2			54	웅천동 1709-2		
7	웅천동 1704-3			55	웅천동 1709-3		
8	웅천동 1704-4			56	웅천동 1709-4		
9	웅천동 1704-5			57	웅천동 1709-5		
10	웅천동 1704-6			58	웅천동 1709-6		
11	웅천동 1704-7			59	웅천동 1710-1		
12	웅천동 1704-8			60	웅천동 1710-2		
13	웅천동 1705-1			61	웅천동 1710-3		
14	웅천동 1705-2			62	웅천동 1710-4		
15	웅천동 1705-3			63	웅천동 1710-5		
16	웅천동 1705-4			64	웅천동 1711-1		
17	웅천동 1705-5			65	웅천동 1711-2		
18	웅천동 1705-6			66	웅천동 1711-3		
19	웅천동 1706-1			67	웅천동 1711-4		
20	웅천동 1706-2			68	웅천동 1711-5		
21	웅천동 1706-3			69	웅천동 1712-1		
22	웅천동 1706-4			70	웅천동 1712-2		
23	웅천동 1706-5			71	웅천동 1712-3		
24	웅천동 1706-6			72	웅천동 1712-4		
25	웅천동 1706-7			73	웅천동 1712-5		
26	웅천동 1706-8			74	웅천동 1713-1		
27	웅천동 1706-9			75	웅천동 1713-2		
28	웅천동 1706-10			76	웅천동 1713-3		
29	웅천동 1707-1			77	웅천동 1713-4		
30	웅천동 1707-2			78	웅천동 1713-5		
31	웅천동 1707-3			79	웅천동 1713-6		
32	웅천동 1707-4			80	웅천동 1713-7		
33	웅천동 1707-5			81	웅천동 1713-8		
34	웅천동 1707-6			82	웅천동 1714-1		
35	웅천동 1707-7			83	웅천동 1714-2		
36	웅천동 1707-8			84	웅천동 1714-3		
37	웅천동 1707-9			85	웅천동 1714-4		
38	웅천동 1707-10			86	웅천동 1714-5		
39	웅천동 1708-1			87	웅천동 1714-6		
40	웅천동 1708-2			88	웅천동 1715-1		
41	웅천동 1708-3			89	웅천동 1715-2		
42	웅천동 1708-4			90	웅천동 1715-3		
43	웅천동 1708-5			91	웅천동 1715-4		
44	웅천동 1708-6			92	웅천동 1715-5		
45	웅천동 1708-7			93	웅천동 1715-6		
46	웅천동 1708-8			94	웅천동 1715-7		
47	웅천동 1708-9			95	웅천동 1715-8		
48	웅천동 1708-10			96	웅천동 1715-9		

※ 본 자료는 지번의 분할, 합병 등의 사유로 변경 될 수 있습니다.

NO	지번	다른 기초구역과 겹쳐 있는지 여부(○)	비고	NO	지번	다른 기초구역과 겹쳐 있는지 여부(○)	비고
97	웅천동 1716-1			145	웅천동 1724-7		
98	웅천동 1716-2			146	웅천동 1724-8		
99	웅천동 1716-3			147	웅천동 1724-9		
100	웅천동 1716-4			148	웅천동 1725-1		
101	웅천동 1716-5			149	웅천동 1725-2		
102	웅천동 1716-6			150	웅천동 1725-3		
103	웅천동 1717-1			151	웅천동 1725-4		
104	웅천동 1717-2			152	웅천동 1726-1		
105	웅천동 1717-3			153	웅천동 1726-2		
106	웅천동 1718-1			154	웅천동 1726-3		
107	웅천동 1718-2			155	웅천동 1726-4		
108	웅천동 1718-3			156	웅천동 1726-5		
109	웅천동 1718-4			157	웅천동 1727-1		
110	웅천동 1718-5			158	웅천동 1727-2		
111	웅천동 1718-6			159	웅천동 1727-3		
112	웅천동 1719-1			160	웅천동 1728-1		
113	웅천동 1719-2			161	웅천동 1728-2		
114	웅천동 1719-3			162	웅천동 1728-3		
115	웅천동 1719-4			163	웅천동 1728-4		
116	웅천동 1719-5			164	웅천동 1728-5		
117	웅천동 1720-1			165	웅천동 1728-6		
118	웅천동 1720-3			166	웅천동 1729		
119	웅천동 1720-4			167	웅천동 1758	○	
120	웅천동 1721-1			168	웅천동 1763		
121	웅천동 1721-2			169	웅천동 1764		
122	웅천동 1721-3			170	웅천동 1765		
123	웅천동 1721-4			171	웅천동 1766		
124	웅천동 1721-5			172	웅천동 1767		
125	웅천동 1721-6			173	웅천동 1768		
126	웅천동 1721-7			174	웅천동 1769		
127	웅천동 1721-8			175	웅천동 1770		
128	웅천동 1722-1			176	웅천동 1771		
129	웅천동 1722-2			177	웅천동 1772		
130	웅천동 1722-3			178	웅천동 1773		
131	웅천동 1722-4			179	웅천동 1774		
132	웅천동 1722-5			180	웅천동 1775		
133	웅천동 1722-6			181	웅천동 1776		
134	웅천동 1723-1			182	웅천동 1777		
135	웅천동 1723-2			183	웅천동 1778		
136	웅천동 1723-3			184	웅천동 1858-1	○	
137	웅천동 1723-4			185	웅천동 1858-2	○	
138	웅천동 1723-5			186	웅천동 1865-1	○	
139	웅천동 1724-1			187	웅천동 1865-2		
140	웅천동 1724-2			188	웅천동 1865-3	○	
141	웅천동 1724-3			189	웅천동 1865-4	○	
142	웅천동 1724-4	○		190	웅천동 1865-5		
143	웅천동 1724-5			191	웅천동 1869-1	○	
144	웅천동 1724-6			192	웅천동 1869-2	○	

※ 본 자료는 지번의 분할, 합병 등의 사유로 변경 될 수 있습니다.



[illegible]

※ 본 자료는 지변의 분할, 합병 등의 사유로 변경 될 수 있습니다.

《별지 7호 서식》

1. 국가기초구역 설정·변경 및 폐지 현황

※ 도면은 국가주소정보시스템(KAIS)이나 여수시에 비치되어 있는 자료를 통해 따로 열람할 수 있습니다.

구역번호	59694		
국가기초구역 설정기준	도로와 능선으로 이루어진 동일 생활권		
국가기초구역 설정·변경 및 폐지 사유	「웅천지구 택지개발사업」매립등록으로 기초구역 신설 및 변경		
			
			
면적	1.041km ²	주민 수	4,960명

《별지 7호 서식》

2. 국가기초구역 내 도로명주소 현황(2018. 12. 18. 현재)

- 국가기초구역 변경의 경우 종전 기초구역의 도로명주소를 따로 첨부

No	도로명주소	비고	No	도로명주소	비고
1	신월로 195				
2	신월로 234-22				
3	신월로 239-10				
4	신월로 239-12				
5	신월로 239-14				
6	신월로 248				
7	신월로 284				
8	신월로 284-1				
9	여서로 86				
10	웅천7길 11				
11	웅천7길 11-10				
12	웅천7길 11-11				
13	웅천7길 11-14				
14	웅천7길 11-16				
15	웅천7길 11-18				
16	웅천7길 11-22				
17	웅천7길 11-27				
18	웅천7길 11-6				
19	웅천7길 11-8				
20	웅천7길 11-9				
21	웅천7길 13				
22	웅천7길 15				
23	웅천7길 17				
24	웅천7길 19				
25	웅천7길 21				
26	웅천7길 23				
27	웅천7길 23-1				
28	웅천7길 25				
29	웅천7길 27				
30	웅천7길 29				
31	웅천7길 31				
32	웅천7길 33				
33	웅천7길 43				
34	웅천7길 47				
35	웅천7길 51				
36	웅천7길 55				
37	웅천로 189				
38	웅천로 190				
39	웅천로 196-1				
40	웅천로 206				
41	웅천로 208				
42	웅천로 219				
43	웅천로 261				

※ 본 자료는 도로명주소의 변경, 폐지, 신규 등의 사유로 변경 될 수 있습니다.

《별지 7호 서식》

3. 국가기초구역 내 지번 현황(2018. 12. 18. 현재)

- 국가기초구역 변경의 경우 종전 기초구역의 도로명주소를 따로 첨부

NO	지번	다른 기초구역과 겹쳐 있는지 여부(○)	비고	NO	지번	다른 기초구역과 겹쳐 있는지 여부(○)	비고
1	신월동 1240-15	○		49	신월동 1540-3		
2	신월동 1240-17	○		50	신월동 1540-5		
3	신월동 1240-19	○		51	신월동 1541-3		
4	신월동 1403	○		52	신월동 1543-1		
5	신월동 1474-3	○		53	신월동 1544-6		
6	신월동 1474-4	○		54	신월동 1545-6		
7	신월동 1501	○		55	신월동 1545-10		
8	신월동 1504	○		56	신월동 1545-14		
9	신월동 1505-4	○		57	신월동 1549		
10	신월동 1505-5	○		58	신월동 1551-2		
11	신월동 1517-1			59	신월동 1554		
12	신월동 1518-2			60	신월동 1555-3		
13	신월동 1518-4			61	신월동 1555-5		
14	신월동 1521-3			62	신월동 1557		
15	신월동 1521-5			63	신월동 1558-1		
16	신월동 1521-8			64	신월동 1558-3		
17	신월동 1521-14			65	신월동 1558-5		
18	신월동 1522-4			66	신월동 1561-1		
19	신월동 1522-7			67	신월동 1561-7		
20	신월동 1523-1			68	신월동 1562-3		
21	신월동 1523-2			69	신월동 1562-4		
22	신월동 1524-1			70	신월동 1562-7		
23	신월동 1524-3			71	신월동 1562-14		
24	신월동 1524-4			72	신월동 1564-1		
25	신월동 1524-5			73	신월동 1564-3		
26	신월동 1524-8			74	신월동 1565-1		
27	신월동 1524-11			75	신월동 1565-2		
28	신월동 1525-10			76	신월동 1565-5		
29	신월동 1525-15			77	신월동 1565-7		
30	신월동 1526-1			78	신월동 1565-8		
31	신월동 1526-2			79	신월동 1565-10		
32	신월동 1526-3			80	신월동 1565-18		
33	신월동 1527			81	신월동 1565-19		
34	신월동 1528-1			82	신월동 1565-20		
35	신월동 1529-1			83	신월동 1566-4		
36	신월동 1529-2			84	신월동 1568-2		
37	신월동 1530-1	○		85	신월동 1573-1	○	
38	신월동 1533			86	신월동 1573-4		
39	신월동 1536-1			87	신월동 1575-2		
40	신월동 1537-1			88	신월동 1577-3	○	
41	신월동 1539-1			89	신월동 1577-8	○	
42	신월동 1539-2			90	신월동 1577-9	○	
43	신월동 1539-4			91	신월동 1578-3		
44	신월동 1539-5			92	신월동 1578-8	○	
45	신월동 1539-6			93	신월동 1578-11		
46	신월동 1539-7			94	신월동 1578-13	○	
47	신월동 1539-11			95	신월동 1578-14		
48	신월동 1539-14			96	신월동 1585-1	○	

※ 본 자료는 지번의 분할, 합병 등의 사유로 변경 될 수 있습니다.

NO	지번	다른 기초구역과 겹쳐 있는지 여부(○)	비고	NO	지번	다른 기초구역과 겹쳐 있는지 여부(○)	비고
97	신월동 1586-1	○		145	문수동 산146-1	○	
98	신월동 1613-3			146	문수동 산146-5	○	
99	신월동 1613-11			147	문수동 산146-6	○	
100	신월동 1613-12			148	문수동 산146-7	○	
101	신월동 1613-14			149	문수동 산147	○	
102	신월동 1613-16			150	문수동 산148	○	
103	신월동 1614-4			151	문수동 산148-1	○	
104	신월동 1614-8			152	문수동 산150-1	○	
105	신월동 1614-15			153	문수동 산160	○	
106	신월동 1614-16			154	문수동 산161-1	○	
107	신월동 1615			155	문수동 산161-3	○	
108	신월동 1615-3			156	웅천동 169		
109	신월동 1615-5			157	웅천동 170		
110	신월동 1615-8			158	웅천동 171		
111	신월동 1615-9			159	웅천동 172		
112	신월동 1615-11			160	웅천동 173		
113	신월동 1615-17			161	웅천동 174		
114	신월동 1616-9			162	웅천동 174-1		
115	신월동 1616-15			163	웅천동 174-2		
116	신월동 1617-20			164	웅천동 174-3	○	
117	신월동 1618-6			165	웅천동 174-4		
118	신월동 1618-17			166	웅천동 175		
119	신월동 1618-18			167	웅천동 175-1		
120	신월동 1618-19	○		168	웅천동 176		
121	신월동 1618-20	○		169	웅천동 177		
122	신월동 1618-21	○		170	웅천동 178		
123	신월동 1774			171	웅천동 179		
124	신월동 1775	○		172	웅천동 188		
125	신월동 산5-3			173	웅천동 1265		
126	신월동 산5-4			174	웅천동 1266		
127	신월동 산25-12	○		175	웅천동 1267		
128	신월동 산27-1	○		176	웅천동 1309		
129	신월동 산31-2	○		177	웅천동 1312		
130	신월동 산32-5	○		178	웅천동 1313		
131	신월동 산34-6	○		179	웅천동 1314		
132	신월동 산40-5	○		180	웅천동 1315		
133	신월동 산41-1	○		181	웅천동 1316		
134	신월동 산42-2	○		182	웅천동 1317		
135	신월동 산44	○		183	웅천동 1318		
136	신월동 산53	○		184	웅천동 1319		
137	신월동 산54	○		185	웅천동 1319-1		
138	신월동 산55	○		186	웅천동 1319-2	○	
139	신월동 산103-1	○		187	웅천동 1319-3	○	
140	여서동 산183-1	○		188	웅천동 1320		
141	문수동 822	○		189	웅천동 1320-1		
142	문수동 산142-1	○		190	웅천동 1321		
143	문수동 산142-4	○		191	웅천동 1321-1		
144	문수동 산145-1	○		192	웅천동 1321-2		

※ 본 자료는 지번의 분할, 합병 등의 사유로 변경 될 수 있습니다.

NO	지번	다른 기초구역과 겹쳐 있는지 여부(○)	비고	NO	지번	다른 기초구역과 겹쳐 있는지 여부(○)	비고
193	웅천동 1321-3			241	웅천동 1375		
194	웅천동 1321-4			242	웅천동 1376		
195	웅천동 1321-5			243	웅천동 1377		
196	웅천동 1322			244	웅천동 1377-1		
197	웅천동 1323			245	웅천동 1377-2		
198	웅천동 1324			246	웅천동 1377-3		
199	웅천동 1325			247	웅천동 1377-4		
200	웅천동 1326			248	웅천동 1378		
201	웅천동 1327			249	웅천동 1378-1		
202	웅천동 1328			250	웅천동 1379		
203	웅천동 1328-1			251	웅천동 1380		
204	웅천동 1329			252	웅천동 1381		
205	웅천동 1330			253	웅천동 1382		
206	웅천동 1331-1			254	웅천동 1382-1		
207	웅천동 1331-2			255	웅천동 1383		
208	웅천동 1341			256	웅천동 1384-1		
209	웅천동 1342			257	웅천동 1384-2		
210	웅천동 1343			258	웅천동 1386		
211	웅천동 1343-1			259	웅천동 1387		
212	웅천동 1344			260	웅천동 1387-1		
213	웅천동 1345			261	웅천동 1388		
214	웅천동 1346			262	웅천동 1388-1		
215	웅천동 1346-1			263	웅천동 1388-2		
216	웅천동 1346-2			264	웅천동 1389		
217	웅천동 1346-3			265	웅천동 1390		
218	웅천동 1346-4			266	웅천동 1390-1		
219	웅천동 1346-5			267	웅천동 1391		
220	웅천동 1347			268	웅천동 1391-2		
221	웅천동 1348			269	웅천동 1392		
222	웅천동 1349			270	웅천동 1392-1		
223	웅천동 1350			271	웅천동 1392-2		
224	웅천동 1351			272	웅천동 1441-1		
225	웅천동 1351-1			273	웅천동 1441-2		
226	웅천동 1351-2			274	웅천동 1442		
227	웅천동 1351-3			275	웅천동 1442-1		
228	웅천동 1351-4			276	웅천동 1443		
229	웅천동 1352			277	웅천동 1444		
230	웅천동 1353			278	웅천동 1444-1		
231	웅천동 1354			279	웅천동 1444-2		
232	웅천동 1355			280	웅천동 1444-3		
233	웅천동 1356-1			281	웅천동 1539-1		
234	웅천동 1357			282	웅천동 1545		
235	웅천동 1358			283	웅천동 1545-1		
236	웅천동 1359			284	웅천동 1546		
237	웅천동 1360			285	웅천동 1547		
238	웅천동 1361			286	웅천동 1548		
239	웅천동 1363			287	웅천동 1549		
240	웅천동 1374			288	웅천동 1549-1		

※ 본 자료는 지번의 분할, 합병 등의 사유로 변경 될 수 있습니다.

NO	지번	다른 기초구역과 갈쳐 있는지 여부(○)	비고	NO	지번	다른 기초구역과 갈쳐 있는지 여부(○)	비고
289	웅천동 1550			337	웅천동 1579-3		
290	웅천동 1550-1			338	웅천동 1579-4		
291	웅천동 1551			339	웅천동 1579-5		
292	웅천동 1551-1			340	웅천동 1579-6		
293	웅천동 1551-2			341	웅천동 1579-7		
294	웅천동 1552			342	웅천동 1580		
295	웅천동 1552-1			343	웅천동 1580-1		
296	웅천동 1552-2			344	웅천동 1580-2		
297	웅천동 1553			345	웅천동 1580-3		
298	웅천동 1553-1			346	웅천동 1580-4		
299	웅천동 1553-3			347	웅천동 1587-14		
300	웅천동 1558-1			348	웅천동 1587-15		
301	웅천동 1558-2	○		349	웅천동 1597-8		
302	웅천동 1558-3			350	웅천동 1597-9		
303	웅천동 1559-1			351	웅천동 1597-10		
304	웅천동 1560			352	웅천동 1597-11		
305	웅천동 1560-1			353	웅천동 1599		
306	웅천동 1561			354	웅천동 1612-2		
307	웅천동 1561-1			355	웅천동 1613		
308	웅천동 1562			356	웅천동 1614-1		
309	웅천동 1562-1			357	웅천동 1614-2		
310	웅천동 1563-1			358	웅천동 1614-3		
311	웅천동 1563-2			359	웅천동 1638-1		
312	웅천동 1563-3			360	웅천동 1638-2		
313	웅천동 1563-6			361	웅천동 1638-3		
314	웅천동 1564			362	웅천동 1638-4		
315	웅천동 1564-3			363	웅천동 1638-5		
316	웅천동 1566-4			364	웅천동 1638-6		
317	웅천동 1567			365	웅천동 1638-7		
318	웅천동 1571			366	웅천동 1638-8		
319	웅천동 1571-1			367	웅천동 1638-9		
320	웅천동 1574-1			368	웅천동 1638-10		
321	웅천동 1574-3			369	웅천동 1638-11		
322	웅천동 1576			370	웅천동 1638-12		
323	웅천동 1576-1			371	웅천동 1638-13		
324	웅천동 1576-2			372	웅천동 1638-14		
325	웅천동 1576-3			373	웅천동 1638-15		
326	웅천동 1577			374	웅천동 1638-16		
327	웅천동 1577-1			375	웅천동 1638-17		
328	웅천동 1577-2			376	웅천동 1638-18		
329	웅천동 1577-3			377	웅천동 1639		
330	웅천동 1577-4			378	웅천동 1640		
331	웅천동 1577-5			379	웅천동 1798-1		
332	웅천동 1577-6			380	웅천동 1798-2		
333	웅천동 1577-7			381	웅천동 1798-3		
334	웅천동 1578			382	웅천동 1798-4		
335	웅천동 1579			383	웅천동 1798-5		
336	웅천동 1579-1			384	웅천동 1798-6		

※ 본 자료는 지번의 분할, 합병 등의 사유로 변경 될 수 있습니다.

NO	지번	다른 기초구역과 겹쳐 있는지 여부(○)	비고	NO	지번	다른 기초구역과 겹쳐 있는지 여부(○)	비고
385	웅천동 1798-7			433	웅천동 1894	○	
386	웅천동 1798-8			434	웅천동 산133-1	○	
387	웅천동 1798-9			435	웅천동 산134		
388	웅천동 1798-10			436	웅천동 산135		
389	웅천동 1798-11			437	웅천동 산136-1	○	
390	웅천동 1799-1			438	웅천동 산137		
391	웅천동 1799-2			439	웅천동 산138		
392	웅천동 1799-3			440	웅천동 산139		
393	웅천동 1799-4			441	웅천동 산140		
394	웅천동 1799-5			442	웅천동 산141		
395	웅천동 1799-6			443	웅천동 산145		
396	웅천동 1799-7			444	웅천동 산145-1		
397	웅천동 1800			445	웅천동 산 146		
398	웅천동 1833	○		446	웅천동 산 146-2		
399	웅천동 1834	○		447	웅천동 산146-3		
400	웅천동 1837			448	웅천동 산 146-4		
401	웅천동 1837-1			449	웅천동 산 146-5		
402	웅천동 1838			450	웅천동 산146-6		
403	웅천동 1839			451	웅천동 산146-7		
404	웅천동 1840			452	웅천동 산147		
405	웅천동 1841	○		453	웅천동 산148		
406	웅천동 1841-1			454	웅천동 산149		
407	웅천동 1842			455	웅천동 산149-1		
408	웅천동 1843			456	웅천동 산150		
409	웅천동 1844			457	웅천동 산151-1		
410	웅천동 1845			458	웅천동 산151-2		
411	웅천동 1846			459	웅천동 산151-3		
412	웅천동 1847			460	웅천동 산151-4		
413	웅천동 1848-1			461	웅천동 산151-5		
414	웅천동 1848-2			462	웅천동 산151-6		
415	웅천동 1848-3			463	웅천동 산151-7		
416	웅천동 1849			464	웅천동 산152		
417	웅천동 1850			465	웅천동 산152-1		
418	웅천동 1851			466	웅천동 산152-2		
419	웅천동 1852			467	웅천동 산152-3		
420	웅천동 1853			468	웅천동 산152-4		
421	웅천동 1854			469	웅천동 산153		
422	웅천동 1858-2	○		470	웅천동 산155		
423	웅천동 1858-3	○		471	웅천동 산155-1	○	
424	웅천동 1862	○		472	웅천동 산155-2		
425	웅천동 1862-1	○		473	웅천동 산155-3		
426	웅천동 1863-1			474	웅천동 산156-2		
427	웅천동 1863-2			475	웅천동 산157-1		
428	웅천동 1864-3	○		476	웅천동 산157-3		
429	웅천동 1891			477	웅천동 산157-4	○	
430	웅천동 1892-1	○		478	웅천동 산158		
431	웅천동 1892-2	○		479	웅천동 산159		
432	웅천동 1893	○		480	웅천동 산162		

※ 본 자료는 지번의 분할, 합병 등의 사유로 변경 될 수 있습니다.

NO	지번	다른 기초구역과 겹쳐 있는지 여부(○)	비고	NO	지번	다른 기초구역과 겹쳐 있는지 여부(○)	비고
481	웅천동 산163						
482	웅천동 산164						
483	웅천동 산 165						
484	웅천동 산 165-1						
485	웅천동 산166-1						
486	웅천동 산166-2						
487	웅천동 산167						
488	웅천동 산167-4						
489	웅천동 산234						
490	웅천동 산235-2						
491	웅천동 산236						
492	웅천동 산238						
493	웅천동 산238-2						
494	웅천동 산240						
495	웅천동 산241						
496	웅천동 산 242						
497	웅천동 산 242-2						
498	웅천동 산 242-3						
499	웅천동 산 242-4						
500	웅천동 산243						
501	웅천동 산245						
502	웅천동 산245-7						
503	웅천동 산246						
504	웅천동 산247						
505	웅천동 산247-2						
506	웅천동 산249						
507	웅천동 산249-2						
508	웅천동 산249-3						
509	웅천동 산249-4						
510	웅천동 산250-1						
511	웅천동 산250-2						
512	웅천동 산251						
513	웅천동 산251-1						
514	웅천동 산251-2						
515	웅천동 산252						
516	웅천동 산252-1						
517	웅천동 산252-2						
518	웅천동 산255						
519	웅천동 산255-1						
520	웅천동 산256-1						
521	웅천동 산256-4						
522	웅천동 산258						
523	웅천동 산259						
524	웅천동 산260-1						
525	웅천동 산263-3						
526	웅천동 산263-6						
527	웅천동 산263-12						

※ 본 자료는 지번의 분할, 합병 등의 사유로 변경 될 수 있습니다.

《별지 7호 서식》

4. 변경 국가기초구역의 종전 도로명주소 현황

No	도로명주소	비고	No	도로명주소	비고
1	신월로 195		49		
2	신월로 234-22		50		
3	신월로 239-10		51		
4	신월로 239-12		52		
5	신월로 239-14		53		
6	신월로 248		54		
7	신월로 284		55		
8	신월로 284-1		56		
9	여서로 86		57		
10	웅천7길 11		58		
11	웅천7길 11-10		59		
12	웅천7길 11-11		60		
13	웅천7길 11-14		61		
14	웅천7길 11-16		62		
15	웅천7길 11-18		63		
16	웅천7길 11-22		64		
17	웅천7길 11-27		65		
18	웅천7길 11-6		66		
19	웅천7길 11-8		67		
20	웅천7길 11-9		68		
21	웅천7길 13		69		
22	웅천7길 15		70		
23	웅천7길 17		71		
24	웅천7길 19		72		
25	웅천7길 21		73		
26	웅천7길 23		74		
27	웅천7길 23-1		75		
28	웅천7길 25		76		
29	웅천7길 27		77		
30	웅천7길 29		78		
31	웅천7길 31		79		
32	웅천7길 33		80		
33	웅천7길 43		81		
34	웅천7길 47		82		
35	웅천7길 51		83		
36	웅천7길 55		84		
37	웅천로 189		85		
38	웅천로 190		86		
39	웅천로 196-1		87		
40	웅천로 206		88		
41	웅천로 208		89		
42	웅천로 219		90		
43	웅천로 261		91		
44			92		
45			93		
46			94		
47			95		
48			96		

※ 본 자료는 도로명주소의 변경, 폐지, 신규 등의 사유로 변경 될 수 있습니다.

《별지 7호 서식》

5. 변경 국가기초구역의 종전 지번 현황

NO	지번	다른 기초구역과 겹쳐 있는지 여부(○)	비고	NO	지번	다른 기초구역과 겹쳐 있는지 여부(○)	비고
1	신월동 1240-15	○		49	신월동 1540-3		
2	신월동 1240-17	○		50	신월동 1540-5		
3	신월동 1240-19	○		51	신월동 1541-3		
4	신월동 1403	○		52	신월동 1543-1		
5	신월동 1474-3	○		53	신월동 1544-6		
6	신월동 1474-4	○		54	신월동 1545-6		
7	신월동 1501	○		55	신월동 1545-10		
8	신월동 1504	○		56	신월동 1545-14		
9	신월동 1505-4	○		57	신월동 1549		
10	신월동 1505-5	○		58	신월동 1551-2		
11	신월동 1517-1			59	신월동 1554		
12	신월동 1518-2			60	신월동 1555-3		
13	신월동 1518-4			61	신월동 1555-5		
14	신월동 1521-3			62	신월동 1557		
15	신월동 1521-5			63	신월동 1558-1		
16	신월동 1521-8			64	신월동 1558-3		
17	신월동 1521-14			65	신월동 1558-5		
18	신월동 1522-4			66	신월동 1561-1		
19	신월동 1522-7			67	신월동 1561-7		
20	신월동 1523-1			68	신월동 1562-3		
21	신월동 1523-2			69	신월동 1562-4		
22	신월동 1524-1			70	신월동 1562-7		
23	신월동 1524-3			71	신월동 1562-14		
24	신월동 1524-4			72	신월동 1564-1		
25	신월동 1524-5			73	신월동 1564-3		
26	신월동 1524-8			74	신월동 1565-1		
27	신월동 1524-11			75	신월동 1565-2		
28	신월동 1525-10			76	신월동 1565-5		
29	신월동 1525-15			77	신월동 1565-7		
30	신월동 1526-1			78	신월동 1565-8		
31	신월동 1526-2			79	신월동 1565-10		
32	신월동 1526-3			80	신월동 1565-18		
33	신월동 1527			81	신월동 1565-19		
34	신월동 1528-1			82	신월동 1565-20		
35	신월동 1529-1			83	신월동 1566-4		
36	신월동 1529-2			84	신월동 1568-2		
37	신월동 1530-1	○		85	신월동 1573-1	○	
38	신월동 1533			86	신월동 1573-4		
39	신월동 1536-1			87	신월동 1575-2		
40	신월동 1537-1			88	신월동 1577-3	○	
41	신월동 1539-1			89	신월동 1577-8	○	
42	신월동 1539-2			90	신월동 1577-9	○	
43	신월동 1539-4			91	신월동 1578-3		
44	신월동 1539-5			92	신월동 1578-8	○	
45	신월동 1539-6			93	신월동 1578-11		
46	신월동 1539-7			94	신월동 1578-13	○	
47	신월동 1539-11			95	신월동 1578-14		
48	신월동 1539-14			96	신월동 1585-1	○	

※ 본 자료는 지번의 분할, 합병 등의 사유로 변경 될 수 있습니다.

NO	지번	다른 기초구역과 겹쳐 있는지 여부(○)	비고	NO	지번	다른 기초구역과 겹쳐 있는지 여부(○)	비고
97	신월동 1586-1	○		145	문수동 산146-1	○	
98	신월동 1613-3			146	문수동 산146-5	○	
99	신월동 1613-11			147	문수동 산146-6	○	
100	신월동 1613-12			148	문수동 산146-7	○	
101	신월동 1613-14			149	문수동 산147	○	
102	신월동 1613-16			150	문수동 산148	○	
103	신월동 1614-4			151	문수동 산148-1	○	
104	신월동 1614-8			152	문수동 산150-1	○	
105	신월동 1614-15			153	문수동 산160	○	
106	신월동 1614-16			154	문수동 산161-1	○	
107	신월동 1615			155	문수동 산161-3	○	
108	신월동 1615-3			156	웅천동 169		
109	신월동 1615-5			157	웅천동 170		
110	신월동 1615-8			158	웅천동 171		
111	신월동 1615-9			159	웅천동 172		
112	신월동 1615-11			160	웅천동 173		
113	신월동 1615-17			161	웅천동 174		
114	신월동 1616-9			162	웅천동 174-1		
115	신월동 1616-15			163	웅천동 174-2		
116	신월동 1617-20			164	웅천동 174-3	○	
117	신월동 1618-6			165	웅천동 174-4		
118	신월동 1618-17			166	웅천동 175		
119	신월동 1618-18			167	웅천동 175-1		
120	신월동 1618-19	○		168	웅천동 176		
121	신월동 1618-20	○		169	웅천동 177		
122	신월동 1618-21	○		170	웅천동 178		
123	신월동 1774			171	웅천동 179		
124	신월동 1775	○		172	웅천동 188		
125	신월동 산5-3			173	웅천동 1192-2		
126	신월동 산5-4			174	웅천동 1265		
127	신월동 산25-12	○		175	웅천동 1266		
128	신월동 산27-1	○		176	웅천동 1267		
129	신월동 산31-2	○		177	웅천동 1309		
130	신월동 산32-5	○		178	웅천동 1312		
131	신월동 산34-6	○		179	웅천동 1313		
132	신월동 산40-5	○		180	웅천동 1314		
133	신월동 산41-1	○		181	웅천동 1315		
134	신월동 산42-2	○		182	웅천동 1316		
135	신월동 산44	○		183	웅천동 1317		
136	신월동 산53	○		184	웅천동 1318		
137	신월동 산54	○		185	웅천동 1319		
138	신월동 산55	○		186	웅천동 1319-1		
139	신월동 산103-1	○		187	웅천동 1319-2	○	
140	여서동 산183-1	○		188	웅천동 1319-3	○	
141	문수동 822	○		189	웅천동 1320		
142	문수동 산142-1	○		190	웅천동 1320-1		
143	문수동 산142-4	○		191	웅천동 1321		
144	문수동 산145-1	○		192	웅천동 1321-1		

※ 본 자료는 지번의 분할, 합병 등의 사유로 변경 될 수 있습니다.

NO	지번	다른 기초구역과 겹쳐 있는지 여부(○)	비고	NO	지번	다른 기초구역과 겹쳐 있는지 여부(○)	비고
193	웅천동 1321-2			241	웅천동 1374		
194	웅천동 1321-3			242	웅천동 1375		
195	웅천동 1321-4			243	웅천동 1376		
196	웅천동 1321-5			244	웅천동 1377		
197	웅천동 1322			245	웅천동 1377-1		
198	웅천동 1323			246	웅천동 1377-2		
199	웅천동 1324			247	웅천동 1377-3		
200	웅천동 1325			248	웅천동 1377-4		
201	웅천동 1326			249	웅천동 1378		
202	웅천동 1327			250	웅천동 1378-1		
203	웅천동 1328			251	웅천동 1379		
204	웅천동 1328-1			252	웅천동 1380		
205	웅천동 1329			253	웅천동 1381		
206	웅천동 1330			254	웅천동 1382		
207	웅천동 1331-1			255	웅천동 1382-1		
208	웅천동 1331-2			256	웅천동 1383		
209	웅천동 1341			257	웅천동 1384-1		
210	웅천동 1342			258	웅천동 1384-2		
211	웅천동 1343			259	웅천동 1386		
212	웅천동 1343-1			260	웅천동 1387		
213	웅천동 1344			261	웅천동 1387-1		
214	웅천동 1345			262	웅천동 1388		
215	웅천동 1346			263	웅천동 1388-1		
216	웅천동 1346-1			264	웅천동 1388-2		
217	웅천동 1346-2			265	웅천동 1389		
218	웅천동 1346-3			266	웅천동 1390		
219	웅천동 1346-4			267	웅천동 1390-1		
220	웅천동 1346-5			268	웅천동 1391		
221	웅천동 1347			269	웅천동 1391-2		
222	웅천동 1348			270	웅천동 1392		
223	웅천동 1349			271	웅천동 1392-1		
224	웅천동 1350			272	웅천동 1392-2		
225	웅천동 1351			273	웅천동 1441-1		
226	웅천동 1351-1			274	웅천동 1441-2		
227	웅천동 1351-2			275	웅천동 1442		
228	웅천동 1351-3			276	웅천동 1442-1		
229	웅천동 1351-4			277	웅천동 1443		
230	웅천동 1352			278	웅천동 1444		
231	웅천동 1353			279	웅천동 1444-1		
232	웅천동 1354			280	웅천동 1444-2		
233	웅천동 1355			281	웅천동 1444-3		
234	웅천동 1356-1			282	웅천동 1539-1		
235	웅천동 1357			283	웅천동 1545		
236	웅천동 1358			284	웅천동 1545-1		
237	웅천동 1359			285	웅천동 1546		
238	웅천동 1360			286	웅천동 1547		
239	웅천동 1361			287	웅천동 1548		
240	웅천동 1363			288	웅천동 1549		

※ 본 자료는 지번의 분할, 합병 등의 사유로 변경 될 수 있습니다.

NO	지번	다른 기초구역과 겹쳐 있는지 여부(○)	비고	NO	지번	다른 기초구역과 겹쳐 있는지 여부(○)	비고
289	웅천동 1549-1			337	웅천동 1579-1		
290	웅천동 1550			338	웅천동 1579-3		
291	웅천동 1550-1			339	웅천동 1579-4		
292	웅천동 1551			340	웅천동 1579-5		
293	웅천동 1551-1			341	웅천동 1579-6		
294	웅천동 1551-2			342	웅천동 1579-7		
295	웅천동 1552			343	웅천동 1580		
296	웅천동 1552-1			344	웅천동 1580-1		
297	웅천동 1552-2			345	웅천동 1580-2		
298	웅천동 1553			346	웅천동 1580-3		
299	웅천동 1553-1			347	웅천동 1580-4		
300	웅천동 1553-3			348	웅천동 1587-14		
301	웅천동 1558-1			349	웅천동 1587-15		
302	웅천동 1558-2	○		350	웅천동 1597-8		
303	웅천동 1558-3			351	웅천동 1597-9		
304	웅천동 1559-1			352	웅천동 1597-10		
305	웅천동 1560			353	웅천동 1597-11		
306	웅천동 1560-1			354	웅천동 1599		
307	웅천동 1561			355	웅천동 1612-2		
308	웅천동 1561-1			356	웅천동 1613		
309	웅천동 1562			357	웅천동 1614-1		
310	웅천동 1562-1			358	웅천동 1614-2		
311	웅천동 1563-1			359	웅천동 1614-3		
312	웅천동 1563-2			360	웅천동 1638-1		
313	웅천동 1563-3			361	웅천동 1638-2		
314	웅천동 1563-6			362	웅천동 1638-3		
315	웅천동 1564			363	웅천동 1638-4		
316	웅천동 1564-3			364	웅천동 1638-5		
317	웅천동 1566-4			365	웅천동 1638-6		
318	웅천동 1567			366	웅천동 1638-7		
319	웅천동 1571			367	웅천동 1638-8		
320	웅천동 1571-1			368	웅천동 1638-9		
321	웅천동 1574-1			369	웅천동 1638-10		
322	웅천동 1574-3			370	웅천동 1638-11		
323	웅천동 1576			371	웅천동 1638-12		
324	웅천동 1576-1			372	웅천동 1638-13		
325	웅천동 1576-2			373	웅천동 1638-14		
326	웅천동 1576-3			374	웅천동 1638-15		
327	웅천동 1577			375	웅천동 1638-16		
328	웅천동 1577-1			376	웅천동 1638-17		
329	웅천동 1577-2			377	웅천동 1638-18		
330	웅천동 1577-3			378	웅천동 1639		
331	웅천동 1577-4			379	웅천동 1640		
332	웅천동 1577-5			380	웅천동 1798-1		
333	웅천동 1577-6			381	웅천동 1798-2		
334	웅천동 1577-7			382	웅천동 1798-3		
335	웅천동 1578			383	웅천동 1798-4		
336	웅천동 1579			384	웅천동 1798-5		

※ 본 자료는 지번의 분할, 합병 등의 사유로 변경 될 수 있습니다.

NO	지번	다른 기초구역과 겹쳐 있는지 여부(○)	비고	NO	지번	다른 기초구역과 겹쳐 있는지 여부(○)	비고
385	웅천동 1798-6			433	웅천동 1866-3		
386	웅천동 1798-7			434	웅천동 1866-4	○	
387	웅천동 1798-8			435	웅천동 1866-5	○	
388	웅천동 1798-9			436	웅천동 1867-1	○	
389	웅천동 1798-10			437	웅천동 1867-2	○	
390	웅천동 1798-11			438	웅천동 1867-3	○	
391	웅천동 1799-1			439	웅천동 1889-2	○	
392	웅천동 1799-2			440	웅천동 1889-3	○	
393	웅천동 1799-3			441	웅천동 1890	○	
394	웅천동 1799-4			442	웅천동 1891	○	
395	웅천동 1799-5			443	웅천동 1892-1	○	
396	웅천동 1799-6			444	웅천동 1892-2	○	
397	웅천동 1799-7			445	웅천동 1894	○	
398	웅천동 1800			446	웅천동 1896-1	○	
399	웅천동 1833	○		447	웅천동 1897	○	
400	웅천동 1834	○		448	웅천동 산133-1	○	
401	웅천동 1837			449	웅천동 산134	○	
402	웅천동 1837-1			450	웅천동 산135		
403	웅천동 1838			451	웅천동 산136-1	○	
404	웅천동 1839			452	웅천동 산137		
405	웅천동 1840			453	웅천동 산138		
406	웅천동 1841	○		454	웅천동 산139		
407	웅천동 1841-1			455	웅천동 산140		
408	웅천동 1842			456	웅천동 산141		
409	웅천동 1843			457	웅천동 산145		
410	웅천동 1844			458	웅천동 산145-1		
411	웅천동 1845			459	웅천동 산 146		
412	웅천동 1846			460	웅천동 산 146-2		
413	웅천동 1847			461	웅천동 산146-3		
414	웅천동 1848-1			462	웅천동 산 146-4		
415	웅천동 1848-2			463	웅천동 산 146-5		
416	웅천동 1848-3			464	웅천동 산146-6		
417	웅천동 1849			465	웅천동 산146-7		
418	웅천동 1850			466	웅천동 산147		
419	웅천동 1851			467	웅천동 산148		
420	웅천동 1852			468	웅천동 산149		
421	웅천동 1853			469	웅천동 산149-1		
422	웅천동 1854			470	웅천동 산150		
423	웅천동 1858-2	○		471	웅천동 산151-1		
424	웅천동 1858-3	○		472	웅천동 산151-2		
425	웅천동 1862	○		473	웅천동 산151-3		
426	웅천동 1862-1	○		474	웅천동 산151-4		
427	웅천동 1863-1			475	웅천동 산151-5		
428	웅천동 1863-2			476	웅천동 산151-6		
429	웅천동 1864-3	○		477	웅천동 산151-7		
430	웅천동 1865-1	○		478	웅천동 산152		
431	웅천동 1866-1	○		479	웅천동 산152-1		
432	웅천동 1866-2			480	웅천동 산152-2		

※ 본 자료는 지번의 분할, 합병 등의 사유로 변경 될 수 있습니다.


NO	지번	다른 기초구역과 겹쳐 있는지 여부(○)	비고	NO	지번	다른 기초구역과 겹쳐 있는지 여부(○)	비고
481	웅천동 산152-3			529	웅천동 산252		
482	웅천동 산152-4			530	웅천동 산252-1		
483	웅천동 산153			531	웅천동 산252-2		
484	웅천동 산155			532	웅천동 산255		
485	웅천동 산155-1	○		533	웅천동 산255-1		
486	웅천동 산155-2			534	웅천동 산256-1		
487	웅천동 산155-3			535	웅천동 산256-4		
488	웅천동 산156-2			536	웅천동 산258		
489	웅천동 산157-1			537	웅천동 산259		
490	웅천동 산157-3			538	웅천동 산260-1		
491	웅천동 산157-4	○		539	웅천동 산263-3		
492	웅천동 산158			540	웅천동 산263-6		
493	웅천동 산159			541	웅천동 산263-12		
494	웅천동 산162			542	웅천동 산268-1	○	
495	웅천동 산163						
496	웅천동 산164						
497	웅천동 산 165						
498	웅천동 산 165-1						
499	웅천동 산166-1						
500	웅천동 산166-2						
501	웅천동 산167						
502	웅천동 산167-4						
503	웅천동 산234						
504	웅천동 산235-2						
505	웅천동 산236						
506	웅천동 산238						
507	웅천동 산238-2						
508	웅천동 산240						
509	웅천동 산241						
510	웅천동 산 242						
511	웅천동 산 242-2						
512	웅천동 산 242-3						
513	웅천동 산 242-4						
514	웅천동 산243						
515	웅천동 산245						
516	웅천동 산245-7						
517	웅천동 산246						
518	웅천동 산247						
519	웅천동 산247-2						
520	웅천동 산249						
521	웅천동 산249-2						
522	웅천동 산249-3						
523	웅천동 산249-4						
524	웅천동 산250-1						
525	웅천동 산250-2						
526	웅천동 산251						
527	웅천동 산251-1						
528	웅천동 산251-2						

※ 본 자료는 지번의 분할, 합병 등의 사유로 변경 될 수 있습니다.

《별지 7호 서식》

1. 국가기초구역 설정·변경 및 폐지 현황

※ 도면은 국가주소정보시스템(KAIS)이나 여수시에 비치되어 있는 자료를 통해 따로 열람할 수 있습니다.

구역번호	59792		
국가기초구역 설정기준	「웅천지구 택지개발사업」으로 인한 신규생성 토지로 이루어진 동일생활권		
국가기초구역 설정·변경 및 폐지 사유	「웅천지구 택지개발사업」매립등록으로 기초구역 신설 및 변경		
<div>(종전도면)</div>			
			
면적	0.389km ²	주민 수	0명

《별지 7호 서식》

2. 국가기초구역 내 도로명주소 현황(2018. 12. 18. 현재)

- 국가기초구역 변경의 경우 종전 기초구역의 도로명주소를 따로 첨부

[illegible]

※ 본 자료는 도로명주소의 변경, 폐지, 신규 등의 사유로 변경 될 수 있습니다.

《별지 7호 서식》

3. 국가기초구역 내 지번 현황(2018. 12. 18. 현재)

- 국가기초구역 변경의 경우 종전 기초구역의 도로명주소를 따로 첨부

NO	지번	다른 기초구역과 겹쳐 있는지 여부(○)	비고	NO	지번	다른 기초구역과 겹쳐 있는지 여부(○)	비고
1	웅천동 1692	○		49	웅천동 1879-2		
2	웅천동 1693-2	○		50	웅천동 1879-3		
3	웅천동 1701	○		51	웅천동 1879-4		
4	웅천동 1758	○		52	웅천동 1879-5		
5	웅천동 1762	○		53	웅천동 1879-6		
6	웅천동 1858-2	○		54	웅천동 1879-7		
7	웅천동 1858-3	○		55	웅천동 1879-8		
8	웅천동 1871-1			56	웅천동 1880-1		
9	웅천동 1871-2			57	웅천동 1880-2		
10	웅천동 1872-1			58	웅천동 1880-3		
11	웅천동 1872-2			59	웅천동 1880-4		
12	웅천동 1872-3			60	웅천동 1880-5		
13	웅천동 1872-4			61	웅천동 1880-6		
14	웅천동 1873-1			62	웅천동 1880-7		
15	웅천동 1873-2			63	웅천동 1880-8		
16	웅천동 1873-3			64	웅천동 1880-9		
17	웅천동 1873-4			65	웅천동 1880-10		
18	웅천동 1874			66	웅천동 1881-1		
19	웅천동 1875-1			67	웅천동 1881-2		
20	웅천동 1875-2			68	웅천동 1881-3		
21	웅천동 1875-3			69	웅천동 1881-4		
22	웅천동 1876-1			70	웅천동 1882-1		
23	웅천동 1876-2			71	웅천동 1882-2		
24	웅천동 1876-3			72	웅천동 1882-3		
25	웅천동 1876-4			73	웅천동 1882-4		
26	웅천동 1876-5			74	웅천동 1882-5		
27	웅천동 1877-1			75	웅천동 1882-6	○	
28	웅천동 1877-2			76	웅천동 1882-7		
29	웅천동 1877-3			77	웅천동 1882-8		
30	웅천동 1877-4			78	웅천동 1882-9		
31	웅천동 1877-5			79	웅천동 1882-10		
32	웅천동 1877-6			80	웅천동 1883-1		
33	웅천동 1877-7			81	웅천동 1883-2		
34	웅천동 1877-8			82	웅천동 1883-3		
35	웅천동 1877-9			83	웅천동 1883-4		
36	웅천동 1877-10			84	웅천동 1883-5		
37	웅천동 1878-1			85	웅천동 1883-6		
38	웅천동 1878-2			86	웅천동 1883-7		
39	웅천동 1878-3			87	웅천동 1883-8		
40	웅천동 1878-4			88	웅천동 1883-9		
41	웅천동 1878-5			89	웅천동 1883-10		
42	웅천동 1878-6			90	웅천동 1883-11		
43	웅천동 1878-7			91	웅천동 1884-1		
44	웅천동 1878-8			92	웅천동 1884-2		
45	웅천동 1878-9			93	웅천동 1884-3		
46	웅천동 1878-10			94	웅천동 1884-4		
47	웅천동 1878-11			95	웅천동 1884-5		
48	웅천동 1879-1			96	웅천동 1884-6		

※ 본 자료는 지번의 분할, 합병 등의 사유로 변경 될 수 있습니다.

[illegible]

※ 본 자료는 지반의 분할, 합병 등의 사유로 변경 될 수 있습니다.

2019년 공공산림가꾸기(산림바이오매스수집단) 모집공고

여수시에서 2019년 공공산림가꾸기(산림바이오매스수집단) 모집계획을 다음과 같이 공고합니다.

2018. 12. .

여 수 시 장

1. 모집분야 및 근무기간

가. 모집분야

- 산림바이오매스수집단 : 10명

나. 근무기간

- 2019. 1. ~ 12. (예산범위 내)

2. 접수 및 선발

가. 신청서 접수처

- 거주 읍·면·동사무소

나. 접수기간 : 2018년 12월 17일 ~ 2018년 12월 21일(5일간)

다. 신청서류

- 참여 신청서 : 접수처별로 비치(별지1호)
- 주민등록 등본 : 세대주 또는 부양가족 확인용
- 신청자 본인의 건강보험증 : 신청자 본인, 세대원의 직장 유무 및 소득판단 자료 등
- 구직등록증
- 기술교육 이수증, 자격증 사본, 해당분야 근무한 경력을 입증하는 증명(대상자에 한함)

라. 선발통보 : 2018년 1월 7일(개별 유선통보)

3. 신청자격 : 신청일 현재 만18세 이상인 자로서,

가. 실업자 또는 정기소득이 없는 일용 근로자

나. 임업훈련기관에서 기술교육을 이수 한 자 및 산림분야 자격증 소지자

4. 신청자격의 제한 : 다음에 해당하는 경우에는 참여할 수 없음.

가. 산림에서 기계 장비를 사용하는 중노동임을 고려하여 작업도구 사용 등에 장애(청각·간질·정신질환 등)가 있는 장애인

나. 고교·대학(이하 "2년제·3년제 대학과 대학원을 포함한다.")재학생

* 다만, 2019년 2월 고교·대학졸업 예정자('19년 하반기 졸업예정자는 하반기 참여 가능) 및 구직 등록한 대학휴학생, 방송통신대학·야간대학 재학생의 경우는 참여 가능

다. 전년도 사업 추진 과정시 참여자가 상습적으로 결근, 지각, 조퇴하거나 음주, 근무지 이탈 또는 감독자의 지시에 불응하는 등 근무태도가 불량하여 사업 참여를 배제 받은 자

라. 1세대 2인 이상의 신청자(1세대 당 1인만 사업 참여 가능)

5. 대상자 선발기준

○ 2019년도 재정지원일자리사업 종합지침 및 별도계획 수립

6. 사업추진 내용

가. 사업기간 : 2019년 1월 ~ 12월(예정)

※ 기상 및 시행기관의 여건에 따라 사업기간이 조정될 수 있음

나. 사업장소 : 여수시 일원

다. 사업내용

○ 숲가꾸기 등 각종 산림사업장 산물수집

○ 산림 및 주요 도로변 덩굴제거

○ 기타 사업추진에 필요한 사항

7. 임금 등 근로조건(2019년 재정지원일자리사업 종합지침에 따라 변동)

가. 인건비 등 지급(2018년 기준)

○ 일반인부 : 60,240원/1일

○ 4대 보험(국민연금, 산재, 고용, 건강보험)가입

※ 관계법령에 의거 사용자가 의무가입조치 하며, 인건비에서 본임부담금을 공제한 후 지급

나. 근로조건

○ 근무시간 : 1일 8시간(09:00~18:00), 주5일, 40시간을 초과할 수 없음

○ 휴 일 : 「근로기준법」에 의한 주휴일과 「근로자의 날 제정에 관한 법률」에 의한 근로자의날(5월 1일)은 법정 휴일로 유급 처리함. 그 밖의 사항은 별도 계획에 의함

8. 기타사항

가. 사업장까지의 출·퇴근은 개별적으로 해결하여야 합니다.

나. 산림분야 사회서비스일자리사업 참여자가 상습적으로 결근, 지각, 조퇴하거나 음주, 근무지 이탈 또는 감독자의 지시에 불응하는 등 근무태도가 불량한 경우에는 사업 참여에 배제조치 합니다.

다. 본 공고 이 외의 사항은 「2019년 재정지원일자리사업 종합지침」에 따릅니다.

※ 공고일 현재('18.12.17.) 2019년 재정지원일자리사업 지침(산림청)이 미 고시 상태이며, 12월 말 지침 고시 후 임금 및 기타사항에 관하여 별도 통지

라. 기타 자세한 사항은 여수시 산림과(전화: 061-659-4605)로 문의바랍니다.

(뒷면)

개인정보 수집·이용·제공 및 고유식별정보 처리에 관한 동의서

1. 개인정보의 수집·이용에 관한 사항

재정지원 일자리사업 참여 신청과 관련하여 「고용정책기본법」 제13조의2에 근거하여 아래와 같이 귀하의 개인정보를 수집·이용하기 위하여 「개인정보보호법」 제15조에 따라 동의를 구합니다.

- 개인정보의 수집·이용 목적 : 재정지원 일자리사업 참여자 선정 심사, 구직등록 여부, 계약 체결, 중앙부처·지방자치단체의 일자리관련시스템 등 정보제공 및 정책자료 활용(사업 관련 각종 연구·설문조사 포함)
- 수집·이용할 개인정보 항목 및 보유, 이용기간

구분	개인정보	보유·이용기간
필수항목	(본인) 성명, 주민등록번호, 주소, 성별, 연락가능한 전화번호	동의일로부터 10년
	(가구원) 성명, 주민등록번호	참여자 선정종료시
선택항목	(본인 및 가구원) 재산, (본인) 기초생활수급자여부, 차상위계층여부, 한부모가정 여부 등 각 사업기관이 수집하는 개인정보를 추가하여 기재	참여자 선정종료시
취업취약계층항목	(본인) 북한이탈주민여부, 여성가장여부, 위기청소년가족여부, 결혼이민여성여부, 장기실업자여부, 장애인여부, 저소득층 가구 해당여부	동의일로부터 10년
	(본인 및 가구원) 건강보험료	참여자 선정종료시

2. 개인정보의 제공에 관한 사항

재정지원 일자리사업 참여 신청과 관련하여 「고용정책기본법」 제13조의2에 근거하여 아래와 같이 귀하의 개인정보를 제공하기 위하여 「개인정보보호법」 제17조 및 제18조에 따라 동의를 구합니다.

- 개인정보를 제공받는 자 : 안전행정부, 보건복지부, 고용노동부, 여성가족부, 국가보훈처, 지방자치단체, 한국고용정보원, 건강보험공단, 국세청
- 개인정보를 제공받는 자의 이용·제공 목적 : 건강보험부과금액, 가입자구분 및 증번호 등 건강보험정보 및 공적연금가입 정보, 가구재산, 고용보험가입 및 실업급여수급정보, 구직활동정보, 주민등록 등 관련자료 확인을 통한 재정지원 일자리사업 참여자 선정 및 참여자 참여비 지급, 취업지원
- 제공할 개인정보 항목 : (본인) 성명, 주민등록번호, 참여기간, 월별 지급액, 계좌번호, 취업취약계층유형정보 (가구원) 주민등록번호, 참여자 정보
- 제공받는 자의 개인정보의 보유, 이용기간: 제공일로부터 6개월(피제공기관의 법률에서 기간을 별도 명시한 경우 해당 법률에 따름)

3. 고유식별정보의 처리에 관한 사항

재정지원 일자리사업 참여 신청과 관련하여 「고용정책기본법」 제13조의2에 근거하여 아래와 같이 귀하의 고유식별정보를 처리하기 위하여 「개인정보보호법」 제24조에 따라 동의를 구합니다.

- 고유식별정보의 수집·이용 목적 : 재정지원 일자리사업 신청자 본인 확인 및 자격증빙
- 수집·이용할 고유식별정보 항목 : (본인) 주민등록번호 또는 외국인등록번호(외국인일 경우) (가구원) 주민등록번호 또는 외국인등록번호(외국인일 경우)
- 고유식별정보의 보유·이용기간 : (본인) 동의일로부터 10년, (가구원) 참여자 선정 심사
- ※ 귀하는 상기 1~3번 사항에 대하여 각각 동의를 거부할 수 있습니다. 다만, 이에 대한 동의를 하지 않을 경우에는 참여자가 직접 관계서류를 제출해야 하며, 부득이한 경우 참여자 선정이 제한될 수 있음을 알려 드립니다(만 14세 미만인 경우에는 법정대리인이 동의)

※ 신청자 및 가구원 고유식별정보를 포함한 개인정보 수집·이용·제공 동의/미동의 자필 서명란

성명	관계	1. 수집·이용	2. 제공	3. 고유식별정보처리	서명
	본인	<input type="checkbox"/> 동의 <input type="checkbox"/> 미동의	<input type="checkbox"/> 동의 <input type="checkbox"/> 미동의	<input type="checkbox"/> 동의 <input type="checkbox"/> 미동의	
		<input type="checkbox"/> 동의 <input type="checkbox"/> 미동의	<input type="checkbox"/> 동의 <input type="checkbox"/> 미동의	<input type="checkbox"/> 동의 <input type="checkbox"/> 미동의	
		<input type="checkbox"/> 동의 <input type="checkbox"/> 미동의	<input type="checkbox"/> 동의 <input type="checkbox"/> 미동의	<input type="checkbox"/> 동의 <input type="checkbox"/> 미동의	
		<input type="checkbox"/> 동의 <input type="checkbox"/> 미동의	<input type="checkbox"/> 동의 <input type="checkbox"/> 미동의	<input type="checkbox"/> 동의 <input type="checkbox"/> 미동의	
		<input type="checkbox"/> 동의 <input type="checkbox"/> 미동의	<input type="checkbox"/> 동의 <input type="checkbox"/> 미동의	<input type="checkbox"/> 동의 <input type="checkbox"/> 미동의	
		<input type="checkbox"/> 동의 <input type="checkbox"/> 미동의	<input type="checkbox"/> 동의 <input type="checkbox"/> 미동의	<input type="checkbox"/> 동의 <input type="checkbox"/> 미동의	
		<input type="checkbox"/> 동의 <input type="checkbox"/> 미동의	<input type="checkbox"/> 동의 <input type="checkbox"/> 미동의	<input type="checkbox"/> 동의 <input type="checkbox"/> 미동의	

20 년 월 일

000기관장 귀하

2018년도


재정지원일자리사업 종합지침

2018. 1.





4 공공산림가꾸기사업

 **산림자원과**
(042-481-4157)

공공산림가꾸기사업

I. 사업 개요

1. 목 적

- 가. 농·산촌 지역의 취업취약계층을 산림사업에 투입하여 일자리 창출
- 나. 공익적 기능이 큰 산림을 보다 가치 있는 경제·환경자원으로 조성
- 다. 생활권 주변 산림정비로 쾌적한 산림경관 제공 및 산림재해 예방

2. 기본방향

- 가. 도로변, 생활권 주변 등 가시권 산림내 덩굴제거 집중 및 숲가꾸기 산물 수집 확대로 산림바이오매스 활용을 촉진
- 나. 숲가꾸기 중장기 계획 수립을 위한 산림자원조사 및 숲가꾸기사업 이력 관리 체계 구축
- 다. 전국 산림에서 발생하는 산림피해의 예방과 신속한 복구 및 국민 생활에 지장을 주는 산림 현장 민원의 조기 처리에 ‘숲가꾸기 패트롤’ 인력 확대 투입
- 라. 취약계층의 비중을 최대한 늘리고, 반복참여자를 최소화 하며, 참여가 종료된 이후 민간으로 원활하게 이동할 수 있도록 적극적으로 지원

3. 사업추진 단계 및 접수기간 설정·운영 등

- 가. 사업은 연중 실행(고용)할 수 있도록 계획하여 추진하되, 필요한 경우에는 상·하반기로 나누어 추진
- 나. 사업 참여자 신청접수는 신청기간(상반기:1~2월, 하반기:6~7월)을 정하여 운영하는 것을 원칙으로 하되, 각 기관 특성에 따라 변경 가능

Ⅱ. 취업신청 및 대상자 선정

1. 취업신청

가. 공공산림가꾸기 취업신청 세부 사업

- 산림바이오매스수집단(지자체)
- 숲가꾸기자원조사단(지자체)
- 숲가꾸기패트롤(국가직영)

나. 신청서 접수

- 지자체 추진사업 : 시·도 및 시·군·구
- 국가직영 추진사업 : 지방산림청 및 국유림관리소

다. 신청서류

- 공공산림가꾸기사업 참여 신청서(별지 제1호 서식) : 접수처별로 비치
- 기술교육 이수증, 자격증 사본, 해당분야 근무한 경력을 입증하는 증명서(대상자에 한함)

라. 신청자격 : 신청일 현재 만 18세 이상인 자로서 정기소득이 없는 자

마. 신청자격의 제한 : 다음에 해당하는 경우에는 사업에 참여할 수 없음

- 산림에서 기계 장비를 사용하는 중노동임을 고려하여 작업도구 사용 등에 장애(청각·간질·정신질환 등)가 있는 장애인
- 고교·대학(이하 “2년제·3년제 대학과 대학원을 포함한다”) 재학생
 - * 다만, 2018년 2월 고교·대학졸업 예정자('18년 하반기 졸업예정자는 하반기 참여 가능) 및 구직 등록한 대학휴학생, 방송통신대학·야간대학 재학생의 경우는 참여 가능
- 전년도 사업 추진 과정시 참여자가 상습적으로 결근, 지각, 조퇴하거나 음주, 근무지 이탈 또는 감독자의 지시에 불응하는 등 근무태도가 불량하여 사업 참여를 배제 받은 자

2. 모집공고 등록

가. 일모아시스템 모집공고 의무화

- 수행기관은 일모아시스템에 모집공고를 접수마감일 10일 전까지 등록
- 신청자 부족으로 인한 재공고의 경우 최대한 빠른 시간 안에 모집 공고를 등록하여 보다 많은 신청자를 모집할 수 있도록 노력

나. 취업취약계층 및 장년·청년층 우선선발 명시

- 모집공고문에 취업취약계층 및 장년·청년층 우선 선발 명시
 - 취업취약계층/장년층/청년층 참여 목표 비율 : 45% / 70% / 20%

다. 자격제한, 참여 제한 및 기술교육 의무사항 명시

- (자격제한) 장애인, 재학생, 전년도 참여 배제자, 1세대 2인 등
- (참여제한) 중복·반복참여 제한, 고소득자 및 고액자산가 참여 제한
- (기술교육) 참여 근로자 전원 기술교육(1~2주/합숙) 의무 이수

3. 참여 접수 및 참여 자격의 확인

가. 신청서 접수시 개인정보동의서 수령 후 일모아시스템내 자격 확인

- 사업수행기관은 신청자의 일자리사업 참여이력, 중복·반복 참여제한 해당 여부, 취약계층 해당 여부 등을 일모아시스템에서 확인 후 선발
 - * ① 6개월 이상 장기실업자 ② 저소득층 ③ 장애인 ④ 한부모가족지원법에 의한 보호대상자 ⑤ 실업급여 수급여부, ⑥ 고액자산가 등은 일모아시스템에서 확인 가능
- 일모아시스템을 통해 확인할 수 없는 취약계층 유형은 신청자에게 증빙서류를 직접 제출받아 취약계층 해당여부 확인 후 그 결과를 일모아시스템에 입력

나. 개인정보 동의서 미제출시 업무 과정

- 중복·반복 참여 여부는 일모아시스템을 통해 확인
- 그 외 자격·소득·재산 등의 서류는 별도 서류를 제출받아 확인하거나, 미제출시 해당 항목 최저점 부여 등 수행

취업취약계층 및 장년층 / 청년층의 범주 및 확인방법

- ☞ 취업취약계층 중 ① ~ ④ 및 장년·청년은 일모아시스템에서 신청자 정보를 입력하여 확인 가능. 신청자 정보를 미입력하였거나 ⑤ ~ ⑭ 유형의 경우 아래 방법에 따라 확인

《취업취약계층의 범주 및 확인방법》

- ① 저소득층 : 건강보험료 납부액이 기준 중위소득 60% 건강보험료 부과액(납입액) 이하인지 확인
- ② 장애인 : 장애인증명서, 복지카드, 상이군경회원증, 장애진단서(전문의) 확인
- ③ 6개월 이상 장기실직자 : 고용센터, 지방자치단체 또는 국가나 지방자치단체가 고용 촉진을 위한 사업을 위탁한 민간 취업알선기관에 구직을 신청한 날부터 기산하여 6개월 이상 실업상태에 있는 자. 만 20세~만35세 청년의 경우 최근 6개월 이내 대학 등 교육기관 재학생이 아니고, 사업장에 고용된 사실이 없으며, 구직 등록을 마친 자를 구직 등록여부 및 고용보험가입 이력조취를 통해 확인
- ④ 한부모가족 지원법에 의한 보호대상자 : 한부모가족 증명서(읍면동 발급)
- ⑤ 북한이탈주민 : 북한이탈주민 등록확인서를 통해 확인
- ⑥ 결혼이민자 : 국적 취득 전의 경우 외국인등록증의 F2, F5, F6 비자유부 확인, 국적 취득 후에는 가족관계등록부의 혼인관계증명서 확인
- ⑦ 성매매피해자 : 성매매피해여성 쉼터·보호시설 이용자 또는 상담 및 심리치료기관 등의 확인서
- ⑧ 위기청소년
 - 소년원 퇴원 후 6개월 미만인 자로 소년원이 발급한 수용 증명서가 있는 자
 - 보호관찰청소년으로서 보호관찰 기관이 인정한 자
 - 보육원 만기 퇴소 예정자(6개월 이내 만기 퇴소) 및 만기 퇴소한지 6개월 미만인 자
 - 15~20세인 청소년으로서 고등학교·대학 등 교육기관 재학생이 아니고 동시에 사업장에 고용되지 않은 자

- ⑨ **갱생보호대상자** : 한국법무보호복지공단, 갱생보호법인(민간법인 7개소)이 지원하였다는 확인서
- ⑩ **여성가장**
- ⑪ **수형자로서 출소 후 6개월 미만자** : 교정시설(교도소, 구치소)에서 발급한 수용증명서
- ⑫ **노숙인** : 관련시설(노숙인 쉼터, 상담보호센터 등)에서 받은 추천서

《연령대 별 우대대상의 범주 및 확인방법》

- ① **만 55세 이상 장년층** : 참여시작일 기준 만 55세 이상자
- ② **청년층** : 참여시작일 기준 만 18세~만34세인 자

4. 일모아시스템 신청자 및 참여자 정보 입력

가. 사업수행기관에서 신청자 정보 일모아시스템 입력 의무

- 1) 신청자를 선발하는 시점에 신청자 정보를 일모아시스템에 입력하여, 취업취약계층 여부, 중복·반복 참여 여부, 고소득자 및 고액자산가 여부 등을 사전에 확인하고 선발하는 것이 원칙
- 신청 인원이 매우 소수(5인 이하)인 등의 사정으로 신청 시점에 일모아시스템에 신청자 정보를 입력하지 않은 경우, 참여 시작일 이전까지는 참여자 정보를 일모아시스템에 입력하여야 함

나. 참여자 정보 입력 현황 모니터링

- 산림청에서 매월 공공산림가꾸기사업의 참여자 정보 입력 현황을 모니터링하여 미진한 기관에 즉각 개선을 요구할 예정

5. 중복참여와 반복참여의 제한

가. 중복참여의 제한

- 1) 제한내용 : 다른 직접일자리사업과 참여일이 겹칠 경우 중복참여 불가
 ○ 근로시간에 따른 직접일자리사업 분류

전일제	주 30시간 이상 참여하는 경우(공공산림가꾸기사업 해당)
시간제	주30시간 미만만 참여하되 참여하는 요일 등 참여 시점이 주기적으로 정해져있는 사업
간헐적 사업	별도의 주기적인 사업 참여시간이 정해져 있지 않아 필요에 따라 참여하거나 주말 또는 특정일에만 참여하는 사업

📁 전일제 사업 참여의 경우

- 전일제를 월, 수, 금 참여하고 시간제를 월요일에 참여 ⇨ 중복
- 전일제를 월, 수, 금 참여하고 시간제를 화요일에 참여 ⇨ 중복 아님

2) 처리방법

- 일모아시스템의 선발관리 - 참여자선발 메뉴에서 선발을 진행하는 과정에서, 신청자가 해당 일자리사업에 참여함으로써 중복참여자가 될 경우, 선발에서 배제
- 사업 추진 중 중복참여자 확인·배제 절차

① (중복참여 제한대상 사업여부 판단) 「중복참여 의심자 현황」을 토대로 대상자별 중복참여 의심대상 사업의 중복참여 제한 사업 해당여부 확인



② (중복참여 사실관계 확인) 중복참여가 제한되는 사업에 참여 중인 대상자에게 해당 사업 참여 관련 사실관계 확인 (필요시 해당사업 수행기관에 확인)



③ (계속참여 희망사업에 대한 대상자 의사 파악) 중복참여 중인 것으로 확인된 사업 중 계속참여를 희망하는 1개 사업에 대한 대상자 의사 파악



④ (중복참여 관련 조치) 대상자 의사를 감안하여 계속참여를 희망하는 사업에는 계속 참여토록 하는 대신 중복참여 중인 것으로 확인된 다른 사업 참여는 중단 조치

* 중단대상 사업이 다른 기관 소관 사업인 경우 해당기관 담당자에게 통보

나. 반복참여의 제한

1) 제한내용

- 반복참여는 최대 3년간 2년만 허용하고 2년 초과 시 1년간 참여 제한
 - 참여시작 예정일을 기준으로 하여 직전 3년 이내에 2년 이상 직접일자리 사업에 참여한 이력이 있으면서, 최근에 참여한 직접일자리사업 종료 후 1년이 경과하지 않은 신청자는 직접일자리사업 참여 제한
 - 해당년도 직접일자리사업 참여일수가 180일을 초과하는 경우 1년 참여자로 간주하되, 참여일수는 참여기간 중의 주말, 공휴일, 병가일, 휴가일, 경조일, 훈련일 등 모두 포함하여 계산
 - 참여일수는 특정한 하나의 직접일자리사업 참여 일수만을 이야기 하는 것이 아니라, 중앙정부 및 자치단체의 모든 직접일자리사업 참여 일수를 총합하여 계산

산정기준 예시

- ❖ '18.5.15일이 참여시작 예정일인 경우 '17.5.15~'18.5.14 (1차년도), '16.5.15~'17.5.14 (2차년도), '15.5.15~'16.5.14 (3차년도)로 구분하고,
 - ☞ 각 연도의 직접일자리 사업 참여 합산일이 180일 초과 시 해당년도 1년 참여자로 간주

- '실업급여'를 수급한 뒤 다시 직접일자리사업에 참여하려고 할 때는 취업지원프로그램에 반드시 참여하여야 함
 - 취업지원프로그램을 거치지 않은 경우 최근 실업급여 수급일 기준 90일 간 직접일자리사업 참여 제한

실업급여 수급에 따른 제한의 예시

- ❖ 직접일자리사업 참여 종료 후 실업급여 최종 수급일로부터 50일 후에 다시 직접일자리사업 참여 신청 ⇨ 직접일자리사업 참여 불가
- ❖ 직접일자리사업 참여 종료 후 실업급여 최종 수급일로부터 30일 후에 취업지원 프로그램 수강, 다시 직접일자리사업 참여 신청 ⇨ 직접일자리사업 참여 가능
- ❖ 직접일자리사업 참여 종료 후 실업급여 최종 수급일로부터 100일 후에 다시 직접일자리사업 참여 신청 ⇨ 직접일자리사업 참여 가능

2) 참여자 부족시 재공고 절차 준수

- 참여자 모집을 위한 1차 공고 이후 참여자 부족으로 인해 2차 공고를 하였음에도 참여자가 모자라 3차 공고를 올릴 때부터는 반복참여자라 하더라도 선발 총점의 20% 이상 감점하여 선발 과정 진행 준수

3) 반복참여가 허용되는 경우

- 만 65세 이상자
 - 단, 만 65세 이상자 중 최근 3년간 3회 이상 반복참여자에 대해서는 선발 배점 총점의 5% 이상을 감점 준수
- 국민기초생활보장법에 따른 기초생활수급자 중 근로능력, 질병 정도 등에 따라 반복참여를 허용할 상당한 이유가 있는 자

4) 확인방법

- 일모아시스템을 통해 중복·반복 참여 확인

5) 처리방법

- 일자리사업 수행기관은 일모아시스템의 선발관리 - 참여자선발 메뉴에서 선발을 진행하는 과정에서, 신청자가 해당 일자리사업에 참여함으로써 반복참여자가 될 경우, 선발에서 배제
- 참여자가 반복참여가 허용되는 사람이 아님에도 반복참여를 시켜 이를 사후에 확인한 경우에는 일자리사업 중도 탈락 처리

6) 조치사항

- 일자리사업 수행기관별 중복참여자가 발생한 경우 각 수행기관이 조치내역을 산림청으로 보고

6. 고소득자 및 고액자산가의 참여 제한

1) 제한 대상자

- 가구단위 소득이 기준 중위소득의 60%를 초과하거나, 2억원 이상의 재산(토지·건축물·주택·자동차 등 재산액 합계) 보유가구의 구성원
- * 토지, 주택, 건물, 자동차 등 합산 금액이 2억원 이상이지만, 채무를 포함한 순 자산이 2억원에 미달할 경우, 당사자가 직접 공증 서류 등 입증자료를 제출한 경우에 한해 자산총액에서 채무액을 차감한 액수로 판단

2) 참여자 부족시 재공고 절차 준수

- 참여자 모집을 위한 1차 공고 이후 참여자 부족으로 인해 2차 공고를 하였음에도 참여자가 모자라 3차 공고를 올릴 때부터는 제한 대상자 선발 총점의 20% 이상 감점하여 선발 과정 진행 준수

3) 확인방법

- 일모아시스템 내 참여자 선발에서 ‘2018 공공산림가꾸기 선발 템플릿’ 기능을 활용하여 고소득자 및 고액자산가 여부 확인 가능
 - 수행기관에서는 참여자 선발시 ‘2018 공공산림가꾸기 선발 템플릿’을 반드시 적용하여 참여자 선발(다른 연도 선발 템플릿 사용 금지)
 - 참여신청자가 개인정보동의서를 제출하지 않은 경우, 개인이 직접 관련 증명서류를 제출하도록 할 것
- * 자료 미제출 시 고소득자 및 고액자산가로 간주

4) 처리방법

- 일모아시스템 선발관리 - 참여자선발 메뉴에서 선발을 진행하는 과정에서 확인

5) 조치사항

- 섬 지역 등 지역별 특성으로 인해 해당자가 부족할 것으로 예상되는 경우, 광역자치단체의 일자리 총괄부서가 고용노동부로 협의 요청

7. 민간 일자리 이동 지원

1) 지원방법

- 워크넷, 자치단체 일자리센터, 새일센터 등을 통한 구직등록 방법 또는 취업성공패키지와 같은 취업지원프로그램을 안내

2) 처리방법

- 사업수행기관은 ‘구직등록 안내서’ 또는 ‘취업지원프로그램 안내서’를 사업 참여자가 볼 수 있는 곳에 비치(참고자료 1, 2)
- 사업수행기관은 참여자에게 참여 종료 30일 이전에 구직등록 안내서와 취업지원프로그램 안내서를 제공하고, 구직등록을 하도록 권유

8. 합동지침 이행 모니터링 및 평가

- 산림청 주관 도별 2~3개 시·군 방문하여 체크리스트 및 현장 확인

단계	체크사항	비고
모집공고 등록	접수마감일 10일 전까지 모집공고를 일모아시스템에 등록하였는가?	
참여 접수 및 참여 자격의 확인	개인정보 동의를 수령하였는가?	
취업취약계층 우선선발	취업취약계층인 신청자를 우대하여 선발하였는가?	
청년층 우선선발	청년층인 신청자를 우대하여 선발하였는가?	
중복참여 제한	신청단계에서 중복참여를 확인하였는가?	
	사후에 중복참여가 확인된 경우 어떻게 처리하였는가?	
반복참여 제한	반복참여 제한 대상자인지 사전에 확인하였는가?	
	재공고 이후에도 참여자가 부족하여 다시 공고를 낸 이후에 반복 참여자를 20% 이상 감점하고 선발 절차를 진행하였는가?	
	최근 3년간 3회 이상 반복참여자에 대해 선발 과정에서 5% 이상 감점하였는가?	
	65세 이상 중 최근 3년간 3회 이상 반복참여자에 대해 선발 과정에서 5% 이상 감점하였는가?	
고소득자 및 고액자산가의 참여 제한	중위소득 60% 이상 또는 순자산 2억 이상자 참여 배제 (재공고 이후부터는 20% 이상 감점)	
	중위소득 150% 이상자 참여 배제 (재공고 이후부터는 20% 이상 감점)	
민간일자리 이동 지원	구직등록 안내서 및 취업지원프로그램 안내서 비치	

Ⅲ. 사업추진 등 행정사항

1. 임금의 지급 등

가. 인건비 등 지급

1) 인부임

- 산림바이오매스수집단, 숲가꾸기자원조사단 : 60,240원/1일
- 숲가꾸기패트롤 : 68,240원/1일

2) 일급, 주급 또는 월급 형태로 지급가능하며, 개인별 통장 입금 원칙

3) 국민건강, 국민연금, 고용 및 산재보험 등 4대 보험 의무가입

나. 임금지급 기준 등

1) 근무시간 및 휴게시간

- 1일 8시간(09:00~18:00), 주5일, 40시간을 초과할 수 없음
- 8시간 근무시 1시간 이상의 휴게시간을 주어야 하고, 휴게시간은 근로시간에 포함되지 않음. 휴게시간은 점심시간으로 갈음할 수 있음

2) 휴 일

- 「근로기준법」에 의한 “주휴일”과 「근로자의 날 제정에 관한 법률」에 의한 “근로자의 날(5월 1일)”은 법정 휴일로 유급 처리
- “주휴일”은 1주 동안의 소정 근로일을 개근한 자에게 1회 유급 휴일을 주되, 주휴일은 반드시 일요일일 필요는 없음

- * 1주(週) : 일~토로 계산하는 경우, 일요일을 휴무일로 지정할 의무는 없음
- * 업무특성에 따라 일요일 근무가 필요한 경우에는 주중 1일을 휴일로 정하되, 일요일은 평일근무로 간주

- 법정휴일 이외에 일요일, 국경일, 민속일, 탄신일 등 정부에서 수시로 정한 날은 약정휴일로 하되, 무급으로 처리
- 휴일에 근무한 경우에는 50% 가산임금을 지급하여야 하며, 주휴일에 근무하는 경우에는 유급휴일수당 및 근로수당, 휴일근로수당을 모두 지급(특별한 경우를 제외하고는 휴일근무 지양)

3) 휴 가

- 근로자가 1개월 개근시 1일의 유급휴가를 주어야 함

* 1월(月) : 월초(매월 1일)에 사업을 시작하는 경우 월말까지를 1월로 계산
(2. 1~2. 28, 3. 1~3. 31)
* 3.1(공휴일)에 근무하지 않기로 정한 경우에는 3. 31까지 근무한 기간으로
연차 유급휴가 부여 판단
* 월중에 사업이 시작되는 경우는 그 다음달의 전일까지를 1월(月)로 계산
(2. 15~3. 14)

- 연차휴가는 근로자의 청구가 있는 시기에 주어야 하며, 1년간에 걸쳐 분할·적치하여 사용할 수 있으므로 휴가대장을 작성하여 관리
- 1년 미만 근속기간 중에 발생하는 연차휴가는 휴가사용촉진조치의 대상이 아니므로 미사용 휴가는 연차휴가 미 사용수당을 지급
- 참여근로자가 여성인 경우 근로자의 청구에 의하여 월 1일의 생리휴가를 주되, 무급으로 처리

4) 공적 사유로 사업에 불참한 경우의 임금지급

- 예비군·민방위 훈련으로 사업에 참가할 수 없는 경우에는 증명서를 첨부하여 사전에 신고하면 교육기간(시간)에 대해서는 임금을 지급
 - 다만, 교육연기 등으로 추가로 교육받은 경우는 본인의 귀책사유가 있으므로 기본교육기간(시간)에 대하여만 임금지급
 - 임시공휴일이 아닌 재·보선지역의 투표시간에 대해서는 참정권 행사를 위한 공적사유로 보아 임금을 지급하되, 작업 전에 투표를 완료토록 유도
- 법원출두 등 공민권 행사 또는 기타 공공기관 소집 등 본인의 개인적 사정에 의한 경우에는 임금을 지급하지 않음

5) 기타 개별상황에 따른 임금지급기준 등

- 시행기관의 사정 또는 기상여건 등으로 근로가 불가능할 경우에는 근로를 시키지 않을 수 있으며, 이 경우 당해 일에 대한 임금은 지급하지 않는다. 다만, 당해 일에 근로를 시키지 않기로 한 경우에도 주 유급 휴일수당은 지급
- 본인사정으로 지각, 조퇴하는 경우 실근로시간에 대하여만 임금 지급
 - * 계산식 : 임금 등 단가 × 실근로시간 / 8시간(100단위이하 절상)

- 작업장 투입 후 기상여건, 시행기관의 사정 등으로 근무가 중단되었을 경우, 4시간 미만은 일일임금 반액, 4시간 이상은 일일임금 전액 지급
- 대체 휴무가 별도로 지정된 토·일요일, 공휴일 근무는 휴일 근로수당을 지급하지 않음
- 연장근로, 야간근무는 수해 등 재해상황 발생으로 인력의 긴급한 동원이 필요한 특별한 경우를 제외하고는 근로하지 않는 것을 원칙으로 하되, 근로가 필요한 경우에는 사업 참여자의 동의를 구하여 근무토록 조치

2. 교육훈련비 및 교육기간중 인건비 지급

가. 교육기간중의 임금은 실근무와 동일하게 지급

- 교육기간중 인건비 지급일수 : 6일(교육일수 5일 + 주 유급휴일 1일)

나. 교육생에 대한 여비(교통비, 숙박비, 일비 등)는 6급 이하 공무원 여비 규정에 준하여 예산형편에 따라 지급

다. 교육훈련비는 사업시행기관에서 교육훈련기관에 직접 지급

3. 작업도구·장비구입 등

가. 사업종, 사업장 특성에 맞는 작업도구·장비를 예산범위 내에서 구입

나. 소모성 기자재 및 도구를 제외한 장비는 「물품관리법」에 의하여 관리

다. 숲가꾸기패트를 위험목 제거 작업에 필요한 안전장비는 반드시 구입

- 로프 또는 사다리를 이용하여 제거목의 수간부에 접근하는 경우 반드시 안전벨트 구입 및 착용을 의무화하여 추락사고 사전 방지
- 담당공무원은 숲가꾸기패트를 작업장을 수시로 점검하여 작업자 안전장구 미착용 사례가 없도록 지도·감독을 철저히 할 것

4. 산물수집 활용

- 가. 본 사업을 통해 생산되는 산물은 최대한 임도, 도로변, 목재집하장 등에 운반
- 나. 수집된 산물은 목재펠릿, 칩, 보드류 원료, 톱밥, 조사료 등으로 활용
- 다. 노동생산성을 제고하고 임업기계화를 촉진하기 위하여 플라스틱 나무운반 미끄럼틀, 소형원치 등 산물수집 기계화 지속적 추진
- 라. 도로변, 마을, 논·밭두렁 주변 등 산불확산 우려가 있는 작업장과 산사태 위험지역, 계곡·하천주변 등의 재해우려구역의 숲가꾸기 산물은 전량 수집·활용하여 피해 예방
- 마. 수집된 산물이 도난 되는 사례가 없도록 가급적 당일운반 및 사후관리 철저
- 바. 수집된 산물 중 칩, 보드류 등 산업원료 또는 바이오에너지용 등으로 활용가치가 있는 산물은 공개경쟁입찰 또는 수의계약 방식으로 매각하여 세입조치하고, 활용가치가 적어 매각이 어려운 산물은 저소득계층에 대한 사랑의 땀감 지원 등 자체 활용

5. 안전관리

가. 안전교육

- 안전보건공단 전문가 초빙하여 현장중심의 안전사고 예방교육 실시
- 재정지원일자리사업 추진을 위한 위탁교육시 안전사고 예방 등에 관한 시간을 배정하여 중점교육 실시

나. 일반관리

- 시행기관에서는 근로자 안전대책을 수립·시행하고 근로자에게 작업복·작업화 등 사업수행에 필요한 물품을 반드시 구입·지급
- 기계톱 등의 연료(휘발유, 경유, 오일, 윤활유 등)은 취급근로자가 쉽게 볼 수 있는 장소에 물질안전보건자료(MSDS)를 작성·비치

다. 안전 장구 구입 등

- 사업 시행기관별로 작업자별 개인 보호구를 반드시 구입하여 지급
 - 개인보호구 : 안전모, 안전화, 작업복, 작업장갑, 무릎보호대 및 그 밖에 관리감독기관의 장이 사업여건상 필요로 하다고 판단되는 개인보호구 등
- 벌 등 독충 피해예방을 위해 방충복 등을 지급하여 안전사고 적극 대처
 - 벌독 알레르기에 대한 위험성 및 이를 확인하는 방법 수시 교육
 - 사업시행 전 벌독 알레르기 검사 실시 후 양성 반응자 별도 관리

라. 기타 안전사항

- 개인별 안전장비 착용 의무화 및 현장 구급약품 비치
 - 안전장비 미착용 근로자 참여제한 조치 등 행정적 제재조치 시행
 - * 연속하여 3회 이상 적발된 근로자에 대하여는 산림사업 퇴출조치 시행
 - 발열 및 호흡기 증상이 있는 근로자는 즉시 의료기관 내원 치료 지시 및 완치 시까지 현장근로 중지
 - * 개인 질병치료를 위한 결근기간은 무급으로 처리
- 건강진단이 필요하다고 인정되는 근로자는 기초 건강진단을 실시하여 건강 유무 확인
- 감독공무원은 사업착수 전 또는 수시로 작업 현장을 방문하여 안전관리 상황을 확인하고, 교육을 실시한 후 기록 유지
- 위급상황에 대비하여 관내 보건소 및 119 구급대 등과 협조체계 유지

6. 사업추진 일지 작성

- 가. 사업시행기관장은 사업장별로 고용인원과 사업량을 사업추진일지(별지 제2호 서식)에 기록 유지

7. 기타 사항

- 가. 이 지침에서 규정하지 아니한 사항은 「2018년도 재정지원 일자리사업 중앙-자치단체 합동지침(고용노동부)」의 준용 또는 근로기준법, 노동관계법령을 적용하며, 사업시행기관에서 별도의 기준을 마련하여 적용 할 수 있음.
- 나. 사업 시행기관에서는 사업추진 과정에서 우수사례를 발굴하고, 우수 근로자에게 표창 등 인센티브를 부여할 수 있음.

< ① 산림바이오매스수집단 사업추진 요령 >

1. 사업 추진목적

- 가. 숲가꾸기 산물 수집을 확대하여 산물이용 촉진 및 산림재해를 예방
- 나. 주요 도로변 덩굴제거 등 산림정비를 통한 건강한 산림자원 육성

2. 대상자 선정 및 운영

- 가. 신청 자격 : 신청일 현재 만 18세 이상인 자로서 정기소득이 없는 자
 - 취업취약계층 우선 선발 : 참여 목표 비율 45%
 - 장년층(만 55세 이상) 우선 선발 : 참여 목표 비율 70%
 - 선발 우선 순위 : 자격요건을 충족하는 신청자가 많을 경우 우선순위를 고려, 사업시행 기관별 별도의 선발기준을 마련하여 선발
 - 「산림자원의 조성 및 관리에 관한 법률 시행령」 별표 2에 따른 산림경영기술자 기능2급 이상 또는 동등한 자격요건을 가진 자
 - 숲가꾸기사업을 수행할 수 있는 능력과 경력을 구비한 자
 - 세대주이면서 부양가족수가 많은 자
 - 기타 사업시행기관에서 정한 우선순위
- 나. 업무보조요원 : 산림바이오매스 전체 참여자의 10% 이내에서 선발가능
 - 자격기준 : 다음 자격기준의 어느 하나에 해당하는 자
 - 「산림자원의 조성 및 관리에 관한 법률 시행령」 별표 2에 따른 산림경영기술자 기능2급 이상 또는 동등한 자격요건을 가진 자
 - * 해당 자격자가 없을 경우 사업시행기관이 별도의 자격기준을 정할 수 있음
 - 선발기준 : 자격요건을 충족하는 신청자가 많을 경우 우선순위를 고려, 사업시행 기관별 별도의 선발기준을 마련하여 선발
 - 현장보조업무를 수행할 수 있는 능력과 경력을 구비한 자
 - 18세 이상 30세 이하인 청년 실업자
 - 세대주이면서 부양가족수가 많은 자
 - 기타 사업시행기관에서 정한 우선순위

3. 사업장 선정

- 가. 정책숲가꾸기 기실행지 중 숲가꾸기 산물수집이 가능한 산림
 - 정책숲가꾸기 사업지에서 산물수집이 가능한 지역
 - 산림병해충 및 설해·풍수해 등 피해목이 발생한 지역
 - 기타 숲가꾸기의 시급성을 요구하거나 정책적으로 필요한 산림
- 나. 도로변 등 가시권 산림내 덩굴류가 분포하는 지역 등
 - 덩굴제거가 필요한 고속도로변, 국도변 등의 주요도로 가시권내 산림
 - 댐, 호수 및 주요 강 유역 등 수원함양을 위한 산림
 - 각종 규제로 방치된 도시주변 산림 등

4. 사업 실행

- 가. 사업추진
 - 산림바이오매스수집단 현장 사업은 사업기관에서 직접 실행 또는 대행
 - 사업장별 사업계획서 작성 후 작업실시(별지 제3호 또는 제4호 서식)
- 나. 사업실행방법
 - 산림바이오매스수집단
 - 도로변·생활권 주변 등 가시권 산림 및 재해우려지역내 숲가꾸기 산물 수집 및 활용(말구직경 6cm 이상 최대한 수집)
 - 수집산물은 가급적 목재집하장 등과 연계하여 당일운반
 - * 현지 여건상 임도변 등에 집재 후 산물매각 가능
 - 주요 도로변 산림경관 훼손 덩굴류 제거(비닐랩 밀봉처리 또는 인력제거)
 - 사업실행은 「지속가능한 산림자원 관리지침」에 의하여 추진
 - 업무보조요원
 - 사업장 관리, 작업방법 지도, 담당공무원 업무보조 및 사업실행 이력 DB 구축 수행

5. 사업장 관리

가. 작업 목표량 부여

- 산물수집 목표량 : 개인별 산물수집 목표량 0.5m^3 을 원칙으로 하되 현지여건에 따라 가감 조정 실행(하한 0.5m^3 준수)

* 연간 목표량은 가능한 완수(1인 $0.5\text{m}^3 \times 200\text{일} = 100\text{m}^3$)

나. 작업장 지도·감독

- 사업장별로 감독공무원을 지정하여 철저한 지도·감독 실시
- 현장점검 : 시행기관별로 목표량 대비 추진실적을 수시 점검·관리
 - * 작업장별 출퇴근부를 비치하고 근무상황 일일점검으로 미 근무자에게 임금 지급사례(도덕적 해이) 방지

다. 불성실 근무자에 대한 제재

- 대상자 : 상습적인 지각·조퇴, 음주, 근무지 이탈, 교육 이수 거부 또는 감독자 지시불응 등 근무태도가 불성실한 근로자, 중도 포기자 등
 - * 중도 포기자 : 취업 등 정당한 사유 이외의 근무기피 등을 목적으로 중도 포기한 자
- 지도규정 : 처벌여부, 처벌요건, 처벌내용 등의 지도 감독규정을 각 사업시행기관별로 정하여 실시 가능

6. 임금의 지급 등

가. 인건비 : 60,240원/1일

나. 4대 보험료(국민연금, 산재, 고용, 건강보험) : 인건비로 지급

7. 교육훈련

가. 기술교육 개요

- 대 상 : 산림바이오매스수집단에 참여하는 모든 근로자
- 기 간 : 1주(합숙)
- 교 육 비 : 250,000원/1인/1주
- 교육장소 : 산림조합중앙회 3개 훈련원(양산, 강릉, 진안)

2019년 공공산림가꾸기(숲가꾸기자원조사단) 모집공고

여수시에서 2019년 공공산림가꾸기(숲가꾸기자원조사단) 모집계획을 다음과 같이 공고합니다.

2018. 12. .

여 수 시 장

1. 모집분야 및 근무기간

가. 모집분야

- 숲가꾸기자원조사단 : 2명

나. 근무기간

- 2019. 1. ~ 12. (예산범위 내)

2. 접수 및 선발

가. 신청서 접수처

- 여수시 산림과(여수시 여천체육공원길 49, 망마경기장 1층)

나. 접수기간 : 2018년 12월 17일 ~ 2018년 12월 21일(5일간)

다. 신청서류

- 참여 신청서 : 별지1호
- 주민등록 등본 : 세대주 또는 부양가족 확인용
- 신청자 본인의 건강보험증 : 신청자 본인, 세대원의 직장 유무 및 소득판단 자료 등
- 구직등록증
- 기술교육 이수증, 자격증 사본, 해당분야 근무한 경력을 입증하는 증명(대상자에 한함)

라. 선발통보 : 2018년 1월 4일(개별 유선통보)

3. 신청자격 : 신청일 현재 만18세 이상인 자로서,

- 가. 「산림자원의 조성 및 관리에 관한 법률 시행령」 별표 2에 따른 산림경영 기술자 기능2급 이상 또는 동등한 자격요건을 가진 자
- 나. 산림관련 퇴직공무원 또는 산림조합·중앙회 퇴직자
- 다. 산림조사 및 숲가꾸기 관련 업체 및 기관에 6개월 이상 근무한 자 또는 관련 용역수행에 참여 실적이 있는 자
- 라. 산림관련 고교·대학(2년제·3년제 대학과 대학원을 포함)졸업자

4. 신청자격의 제한 : 다음에 해당하는 경우에는 참여할 수 없음.

- 가. 산림에서 기계 장비를 사용하는 중노동임을 고려하여 작업도구 사용 등에 장애(청각·간질·정신질환 등)가 있는 장애인
- 나. 고교·대학(이하 "2년제·3년제 대학과 대학원을 포함한다.")재학생
 - * 다만, 2019년 2월 고교·대학졸업 예정자('19년 하반기 졸업예정자는 하반기 참여 가능) 및 구직 등록한 대학휴학생, 방송통신대학·야간대학 재학생의 경우는 참여 가능
- 다. 전년도 사업 추진 과정시 참여자가 상습적으로 결근, 지각, 조퇴하거나 음주, 근무지 이탈 또는 감독자의 지시에 불응하는 등 근무태도가 불량하여 사업 참여를 배제 받은 자
- 라. 1세대 2인 이상의 신청자(1세대 당 1인만 사업 참여 가능)

5. 대상자 선발기준

- 2019년도 재정지원일자리사업 종합지침 및 별도계획 수립

6. 사업추진 내용

- 가. 사업기간 : 2019년 1월 ~ 12월(예정)
 - ※ 기상 및 시행기관의 여건에 따라 사역기간이 조정될 수 있음
- 나. 사업장소 : 여수시 일원
- 다. 사업내용
 - 산림조사 및 산림정보 DB구축 등 관련 업무 수행

7. 임금 등 근로조건(2019년 재정지원일자리사업 종합지침에 따라 변동)

가. 인건비 등 지급(2018년 기준)

○ 일반인부 : 60,240원/1일

○ 4대 보험(국민연금, 산재, 고용, 건강보험)가입

※ 관계법령에 의거 사용자가 의무가입조치 하며, 인건비에서 본임부담금을 공제한 후 지급

나. 근로조건

○ 근무시간 : 1일 8시간(09:00~18:00), 주5일, 40시간을 초과할 수 없음

○ 휴 일 : 「근로기준법」에 의한 주휴일과 「근로자의 날 제정에 관한 법률」에 의한 근로자의날(5월 1일)은 법정 휴일로 유급 처리함. 그 밖의 사항은 별도 계획에 의함

8. 기타사항

가. 사업장까지의 출·퇴근은 개별적으로 해결하여야 합니다.

나. 산림분야 사회서비스일자리사업 참여자가 상습적으로 결근, 지각, 조퇴하거나 음주, 근무지 이탈 또는 감독자의 지시에 불응하는 등 근무태도가 불량한 경우에는 사업 참여에 배제조치 합니다.

다. 본 공고 이 외의 사항은 「2019년 재정지원일자리사업 종합지침」에 따릅니다.

※ 공고일 현재('18.12.17.) 2019년 재정지원일자리사업 지침(산림청)이 미 고시 상태이며, 12월 말 지침 고시 후 임금 및 기타사항에 관하여 별도 통지

라. 기타 자세한 사항은 여수시 산림과(전화: 061-659-4605)로 문의바랍니다.

(뒷면)

개인정보 수집·이용·제공 및 고유식별정보 처리에 관한 동의서

1. 개인정보의 수집·이용에 관한 사항

재정지원 일자리사업 참여 신청과 관련하여 「고용정책기본법」 제13조의2에 근거하여 아래와 같이 귀하의 개인정보를 수집·이용하기 위하여 「개인정보보호법」 제15조에 따라 동의를 구합니다.

- 개인정보의 수집·이용 목적 : 재정지원 일자리사업 참여자 선정 심사, 구직등록 여부, 계약 체결, 중앙부처·지방자치단체의 일자리관련시스템 등 정보제공 및 정책자료 활용(사업 관련 각종 연구·설문조사 포함)
- 수집·이용할 개인정보 항목 및 보유, 이용기간

구분	개인정보	보유·이용기간
필수항목	(본인) 성명, 주민등록번호, 주소, 성별, 연락가능한 전화번호	동의일로부터 10년
	(가구원) 성명, 주민등록번호	참여자 선정종료시
선택항목	(본인 및 가구원) 재산, (본인) 기초생활수급자여부, 차상위계층여부, 한부모가족 여부 등 각 사업기관이 수집하는 개인정보를 추가하여 기재	참여자 선정종료시
취업취약계층항목	(본인) 북한이탈주민여부, 여성가장여부, 위기청소년가족여부, 결혼이민여성여부, 장기실업자여부, 장애인여부, 저소득층 가구 해당여부	동의일로부터 10년
	(본인 및 가구원) 건강보험료	참여자 선정종료시

2. 개인정보의 제공에 관한 사항

재정지원 일자리사업 참여 신청과 관련하여 「고용정책기본법」 제13조의2에 근거하여 아래와 같이 귀하의 개인정보를 제공하기 위하여 「개인정보보호법」 제17조 및 제18조에 따라 동의를 구합니다.

- 개인정보를 제공받는 자 : 안전행정부, 보건복지부, 고용노동부, 여성가족부, 국가보훈처, 지방자치단체, 한국고용정보원, 건강보험공단, 국세청
- 개인정보를 제공받는 자의 이용·제공 목적 : 건강보험부과금액, 가입자구분 및 증번호 등 건강보험정보 및 공적연금가입 정보, 가구재산, 고용보험가입 및 실업급여수급정보, 구직활동정보, 주민등록 등 관련자료 확인을 통한 재정지원 일자리사업 참여자 선정 및 참여자 참여비 지급, 취업지원
- 제공할 개인정보 항목 : (본인) 성명, 주민등록번호, 참여기간, 월별 지급액, 계좌번호, 취업취약계층유형정보 (가구원) 주민등록번호, 참여자 정보
- 제공받는 자의 개인정보의 보유, 이용기간: 제공일로부터 6개월(피제공기관의 법률에서 기간을 별도 명시한 경우 해당 법률에 따름)

3. 고유식별정보의 처리에 관한 사항

재정지원 일자리사업 참여 신청과 관련하여 「고용정책기본법」 제13조의2에 근거하여 아래와 같이 귀하의 고유식별정보를 처리하기 위하여 「개인정보보호법」 제24조에 따라 동의를 구합니다.

- 고유식별정보의 수집·이용 목적 : 재정지원 일자리사업 신청자 본인 확인 및 자격증빙
- 수집·이용할 고유식별정보 항목 : (본인) 주민등록번호 또는 외국인등록번호(외국인일 경우) (가구원) 주민등록번호 또는 외국인등록번호(외국인일 경우)
- 고유식별정보의 보유·이용기간 : (본인) 동의일로부터 10년, (가구원) 참여자 선정 심사
※ 귀하는 상기 1~3번 사항에 대하여 각각 동의를 거부할 수 있습니다. 다만, 이에 대한 동의를 하지 않을 경우에는 참여자가 직접 관계서류를 제출해야 하며, 부득이한 경우 참여자 선정이 제한될 수 있음을 알려 드립니다(만 14세 미만인 경우에는 법정대리인이 동의)

※ 신청자 및 가구원 고유식별정보를 포함한 개인정보 수집·이용·제공 동의/미동의 자필 서명란

성명	관계	1. 수집·이용	2. 제공	3. 고유식별정보처리	서명
	본인	<input type="checkbox"/> 동의 <input type="checkbox"/> 미동의	<input type="checkbox"/> 동의 <input type="checkbox"/> 미동의	<input type="checkbox"/> 동의 <input type="checkbox"/> 미동의	
		<input type="checkbox"/> 동의 <input type="checkbox"/> 미동의	<input type="checkbox"/> 동의 <input type="checkbox"/> 미동의	<input type="checkbox"/> 동의 <input type="checkbox"/> 미동의	
		<input type="checkbox"/> 동의 <input type="checkbox"/> 미동의	<input type="checkbox"/> 동의 <input type="checkbox"/> 미동의	<input type="checkbox"/> 동의 <input type="checkbox"/> 미동의	
		<input type="checkbox"/> 동의 <input type="checkbox"/> 미동의	<input type="checkbox"/> 동의 <input type="checkbox"/> 미동의	<input type="checkbox"/> 동의 <input type="checkbox"/> 미동의	
		<input type="checkbox"/> 동의 <input type="checkbox"/> 미동의	<input type="checkbox"/> 동의 <input type="checkbox"/> 미동의	<input type="checkbox"/> 동의 <input type="checkbox"/> 미동의	
		<input type="checkbox"/> 동의 <input type="checkbox"/> 미동의	<input type="checkbox"/> 동의 <input type="checkbox"/> 미동의	<input type="checkbox"/> 동의 <input type="checkbox"/> 미동의	
		<input type="checkbox"/> 동의 <input type="checkbox"/> 미동의	<input type="checkbox"/> 동의 <input type="checkbox"/> 미동의	<input type="checkbox"/> 동의 <input type="checkbox"/> 미동의	

20 년 월 일

000기관장 귀하

2018년도


재정지원일자리사업 종합지침

2018. 1.





4 공공산림가꾸기사업

 **산림자원과**
(042-481-4157)

공공산림가꾸기사업

I. 사업 개요

1. 목 적

- 가. 농·산촌 지역의 취업취약계층을 산림사업에 투입하여 일자리 창출
- 나. 공익적 기능이 큰 산림을 보다 가치 있는 경제·환경자원으로 조성
- 다. 생활권 주변 산림정비로 쾌적한 산림경관 제공 및 산림재해 예방

2. 기본방향

- 가. 도로변, 생활권 주변 등 가시권 산림내 덩굴제거 집중 및 숲가꾸기 산물 수집 확대로 산림바이오매스 활용을 촉진
- 나. 숲가꾸기 중장기 계획 수립을 위한 산림자원조사 및 숲가꾸기사업 이력 관리 체계 구축
- 다. 전국 산림에서 발생하는 산림피해의 예방과 신속한 복구 및 국민 생활에 지장을 주는 산림 현장 민원의 조기 처리에 ‘숲가꾸기 패트롤’ 인력 확대 투입
- 라. 취약계층의 비중을 최대한 늘리고, 반복참여자를 최소화 하며, 참여가 종료된 이후 민간으로 원활하게 이동할 수 있도록 적극적으로 지원

3. 사업추진 단계 및 접수기간 설정·운영 등

- 가. 사업은 연중 실행(고용)할 수 있도록 계획하여 추진하되, 필요한 경우에는 상·하반기로 나누어 추진
- 나. 사업 참여자 신청접수는 신청기간(상반기:1~2월, 하반기:6~7월)을 정하여 운영하는 것을 원칙으로 하되, 각 기관 특성에 따라 변경 가능

Ⅱ. 취업신청 및 대상자 선정

1. 취업신청

가. 공공산림가꾸기 취업신청 세부 사업

- 산림바이오매스수집단(지자체)
- 숲가꾸기자원조사단(지자체)
- 숲가꾸기패트롤(국가직영)

나. 신청서 접수

- 지자체 추진사업 : 시·도 및 시·군·구
- 국가직영 추진사업 : 지방산림청 및 국유림관리소

다. 신청서류

- 공공산림가꾸기사업 참여 신청서(별지 제1호 서식) : 접수처별로 비치
- 기술교육 이수증, 자격증 사본, 해당분야 근무한 경력을 입증하는 증명서(대상자에 한함)

라. 신청자격 : 신청일 현재 만 18세 이상인 자로서 정기소득이 없는 자

마. 신청자격의 제한 : 다음에 해당하는 경우에는 사업에 참여할 수 없음

- 산림에서 기계 장비를 사용하는 중노동임을 고려하여 작업도구 사용 등에 장애(청각·간질·정신질환 등)가 있는 장애인
- 고교·대학(이하 “2년제·3년제 대학과 대학원을 포함한다”) 재학생
 - * 다만, 2018년 2월 고교·대학졸업 예정자(’18년 하반기 졸업예정자는 하반기 참여 가능) 및 구직 등록한 대학휴학생, 방송통신대학·야간대학 재학생의 경우는 참여 가능
- 전년도 사업 추진 과정시 참여자가 상습적으로 결근, 지각, 조퇴하거나 음주, 근무지 이탈 또는 감독자의 지시에 불응하는 등 근무태도가 불량하여 사업 참여를 배제 받은 자

2. 모집공고 등록

가. 일모아시스템 모집공고 의무화

- 수행기관은 일모아시스템에 모집공고를 접수마감일 10일 전까지 등록
- 신청자 부족으로 인한 재공고의 경우 최대한 빠른 시간 안에 모집 공고를 등록하여 보다 많은 신청자를 모집할 수 있도록 노력

나. 취업취약계층 및 장년·청년층 우선선발 명시

- 모집공고문에 취업취약계층 및 장년·청년층 우선 선발 명시
 - 취업취약계층/장년층/청년층 참여 목표 비율 : 45% / 70% / 20%

다. 자격제한, 참여 제한 및 기술교육 의무사항 명시

- (자격제한) 장애인, 재학생, 전년도 참여 배제자, 1세대 2인 등
- (참여제한) 중복·반복참여 제한, 고소득자 및 고액자산가 참여 제한
- (기술교육) 참여 근로자 전원 기술교육(1~2주/합숙) 의무 이수

3. 참여 접수 및 참여 자격의 확인

가. 신청서 접수시 개인정보동의서 수령 후 일모아시스템내 자격 확인

- 사업수행기관은 신청자의 일자리사업 참여이력, 중복·반복 참여제한 해당 여부, 취약계층 해당 여부 등을 일모아시스템에서 확인 후 선발
 - * ① 6개월 이상 장기실업자 ② 저소득층 ③ 장애인 ④ 한부모가족지원법에 의한 보호대상자 ⑤ 실업급여 수급여부, ⑥ 고액자산가 등은 일모아시스템에서 확인 가능
- 일모아시스템을 통해 확인할 수 없는 취약계층 유형은 신청자에게 증빙서류를 직접 제출받아 취약계층 해당여부 확인 후 그 결과를 일모아시스템에 입력

나. 개인정보 동의서 미제출시 업무 과정

- 중복·반복 참여 여부는 일모아시스템을 통해 확인
- 그 외 자격·소득·재산 등의 서류는 별도 서류를 제출받아 확인하거나, 미제출시 해당 항목 최저점 부여 등 수행

취업취약계층 및 장년층 / 청년층의 범주 및 확인방법

- ☞ 취업취약계층 중 ① ~ ④ 및 장년·청년은 일모아시스템에서 신청자 정보를 입력하여 확인 가능. 신청자 정보를 미입력하였거나 ⑤ ~ ⑭ 유형의 경우 아래 방법에 따라 확인

《취업취약계층의 범주 및 확인방법》

- ① 저소득층 : 건강보험료 납부액이 기준 중위소득 60% 건강보험료 부과액(납입액) 이하인지 확인
- ② 장애인 : 장애인증명서, 복지카드, 상이군경회원증, 장애진단서(전문의) 확인
- ③ 6개월 이상 장기실직자 : 고용센터, 지방자치단체 또는 국가나 지방자치단체가 고용 촉진을 위한 사업을 위탁한 민간 취업알선기관에 구직을 신청한 날부터 기산하여 6개월 이상 실업상태에 있는 자. 만 20세~만35세 청년의 경우 최근 6개월 이내 대학 등 교육기관 재학생이 아니고, 사업장에 고용된 사실이 없으며, 구직 등록을 마친 자를 구직 등록여부 및 고용보험가입 이력조취를 통해 확인
- ④ 한부모가족 지원법에 의한 보호대상자 : 한부모가족 증명서(읍면동 발급)
- ⑤ 북한이탈주민 : 북한이탈주민 등록확인서를 통해 확인
- ⑥ 결혼이민자 : 국적 취득 전의 경우 외국인등록증의 F2, F5, F6 비자 여부 확인, 국적 취득 후에는 가족관계등록부의 혼인관계증명서 확인
- ⑦ 성매매피해자 : 성매매피해여성 쉼터·보호시설 이용자 또는 상담 및 심리치료기관 등의 확인서
- ⑧ 위기청소년
 - 소년원 퇴원 후 6개월 미만인 자로 소년원이 발급한 수용 증명서가 있는 자
 - 보호관찰청소년으로서 보호관찰 기관이 인정한 자
 - 보육원 만기 퇴소 예정자(6개월 이내 만기 퇴소) 및 만기 퇴소한지 6개월 미만인 자
 - 15~20세인 청소년으로서 고등학교·대학 등 교육기관 재학생이 아니고 동시에 사업장에 고용되지 않은 자

- ⑨ **갱생보호대상자** : 한국법무보호복지공단, 갱생보호법인(민간법인 7개소)이 지원하였다는 확인서
- ⑩ **여성가장**
- ⑪ **수형자로서 출소 후 6개월 미만자** : 교정시설(교도소, 구치소)에서 발급한 수용증명서
- ⑫ **노숙인** : 관련시설(노숙인 쉼터, 상담보호센터 등)에서 받은 추천서

《연령대 별 우대대상의 범주 및 확인방법》

- ① **만 55세 이상 장년층** : 참여시작일 기준 만 55세 이상자
- ② **청년층** : 참여시작일 기준 만 18세~만34세인 자

4. 일모아시스템 신청자 및 참여자 정보 입력

가. 사업수행기관에서 신청자 정보 일모아시스템 입력 의무

- 1) 신청자를 선발하는 시점에 신청자 정보를 일모아시스템에 입력하여, 취업취약계층 여부, 중복·반복 참여 여부, 고소득자 및 고액자산가 여부 등을 사전에 확인하고 선발하는 것이 원칙
- 신청 인원이 매우 소수(5인 이하)인 등의 사정으로 신청 시점에 일모아시스템에 신청자 정보를 입력하지 않은 경우, 참여 시작일 이전까지는 참여자 정보를 일모아시스템에 입력하여야 함

나. 참여자 정보 입력 현황 모니터링

- 산림청에서 매월 공공산림가꾸기사업의 참여자 정보 입력 현황을 모니터링하여 미진한 기관에 즉각 개선을 요구할 예정

5. 중복참여와 반복참여의 제한

가. 중복참여의 제한

- 1) 제한내용 : 다른 직접일자리사업과 참여일이 겹칠 경우 중복참여 불가
 ○ 근로시간에 따른 직접일자리사업 분류

전일제	주 30시간 이상 참여하는 경우(공공산림가꾸기사업 해당)
시간제	주30시간 미만만 참여하되 참여하는 요일 등 참여 시점이 주기적으로 정해져있는 사업
간헐적 사업	별도의 주기적인 사업 참여시간이 정해져 있지 않아 필요에 따라 참여하거나 주말 또는 특정일에만 참여하는 사업

📁 전일제 사업 참여의 경우

- 전일제를 월, 수, 금 참여하고 시간제를 월요일에 참여 ⇨ 중복
- 전일제를 월, 수, 금 참여하고 시간제를 화요일에 참여 ⇨ 중복 아님

2) 처리방법

- 일모아시스템의 선발관리 - 참여자선발 메뉴에서 선발을 진행하는 과정에서, 신청자가 해당 일자리사업에 참여함으로써 중복참여자가 될 경우, 선발에서 배제
- 사업 추진 중 중복참여자 확인·배제 절차

① (중복참여 제한대상 사업여부 판단) 「중복참여 의심자 현황」을 토대로 대상자별 중복참여 의심대상 사업의 중복참여 제한 사업 해당여부 확인



② (중복참여 사실관계 확인) 중복참여가 제한되는 사업에 참여 중인 대상자에게 해당 사업 참여 관련 사실관계 확인 (필요시 해당사업 수행기관에 확인)



③ (계속참여 희망사업에 대한 대상자 의사 파악) 중복참여 중인 것으로 확인된 사업 중 계속참여를 희망하는 1개 사업에 대한 대상자 의사 파악



④ (중복참여 관련 조치) 대상자 의사를 감안하여 계속참여를 희망하는 사업에는 계속 참여토록 하는 대신 중복참여 중인 것으로 확인된 다른 사업 참여는 중단 조치

* 중단대상 사업이 다른 기관 소관 사업인 경우 해당기관 담당자에게 통보

나. 반복참여의 제한

1) 제한내용

- 반복참여는 최대 3년간 2년만 허용하고 2년 초과 시 1년간 참여 제한
 - 참여시작 예정일을 기준으로 하여 직전 3년 이내에 2년 이상 직접일자리 사업에 참여한 이력이 있으면서, 최근에 참여한 직접일자리사업 종료 후 1년이 경과하지 않은 신청자는 직접일자리사업 참여 제한
 - 해당년도 직접일자리사업 참여일수가 180일을 초과하는 경우 1년 참여자로 간주하되, 참여일수는 참여기간 중의 주말, 공휴일, 병가일, 휴가일, 경조일, 훈련일 등 모두 포함하여 계산
 - 참여일수는 특정한 하나의 직접일자리사업 참여 일수만을 이야기 하는 것이 아니라, 중앙정부 및 자치단체의 모든 직접일자리사업 참여 일수를 총합하여 계산

산정기준 예시

- ❖ '18.5.15일이 참여시작 예정일인 경우 '17.5.15~'18.5.14 (1차년도), '16.5.15~'17.5.14 (2차년도), '15.5.15~'16.5.14 (3차년도)로 구분하고,
 - ☞ 각 연도의 직접일자리 사업 참여 합산일이 180일 초과 시 해당년도 1년 참여자로 간주

- '실업급여'를 수급한 뒤 다시 직접일자리사업에 참여하려고 할 때는 취업지원프로그램에 반드시 참여하여야 함
 - 취업지원프로그램을 거치지 않은 경우 최근 실업급여 수급일 기준 90일 간 직접일자리사업 참여 제한

실업급여 수급에 따른 제한의 예시

- ❖ 직접일자리사업 참여 종료 후 실업급여 최종 수급일로부터 50일 후에 다시 직접일자리사업 참여 신청 ⇨ 직접일자리사업 참여 불가
- ❖ 직접일자리사업 참여 종료 후 실업급여 최종 수급일로부터 30일 후에 취업지원 프로그램 수강, 다시 직접일자리사업 참여 신청 ⇨ 직접일자리사업 참여 가능
- ❖ 직접일자리사업 참여 종료 후 실업급여 최종 수급일로부터 100일 후에 다시 직접일자리사업 참여 신청 ⇨ 직접일자리사업 참여 가능

2) 참여자 부족시 재공고 절차 준수

- 참여자 모집을 위한 1차 공고 이후 참여자 부족으로 인해 2차 공고를 하였음에도 참여자가 모자라 3차 공고를 올릴 때부터는 반복참여자라 하더라도 선발 총점의 20% 이상 감점하여 선발 과정 진행 준수

3) 반복참여가 허용되는 경우

- 만 65세 이상자
 - 단, 만 65세 이상자 중 최근 3년간 3회 이상 반복참여자에 대해서는 선발 배점 총점의 5% 이상을 감점 준수
- 국민기초생활보장법에 따른 기초생활수급자 중 근로능력, 질병 정도 등에 따라 반복참여를 허용할 상당한 이유가 있는 자

4) 확인방법

- 일모아시스템을 통해 중복·반복 참여 확인

5) 처리방법

- 일자리사업 수행기관은 일모아시스템의 선발관리 - 참여자선발 메뉴에서 선발을 진행하는 과정에서, 신청자가 해당 일자리사업에 참여함으로써 반복참여자가 될 경우, 선발에서 배제
- 참여자가 반복참여가 허용되는 사람이 아님에도 반복참여를 시켜 이를 사후에 확인한 경우에는 일자리사업 중도 탈락 처리

6) 조치사항

- 일자리사업 수행기관별 중복참여자가 발생한 경우 각 수행기관이 조치내역을 산림청으로 보고

6. 고소득자 및 고액자산가의 참여 제한

1) 제한 대상자

- 가구단위 소득이 기준 중위소득의 60%를 초과하거나, 2억원 이상의 재산(토지·건축물·주택·자동차 등 재산액 합계) 보유가구의 구성원
- * 토지, 주택, 건물, 자동차 등 합산 금액이 2억원 이상이지만, 채무를 포함한 순 자산이 2억원에 미달할 경우, 당사자가 직접 공증 서류 등 입증자료를 제출한 경우에 한해 자산총액에서 채무액을 차감한 액수로 판단

2) 참여자 부족시 재공고 절차 준수

- 참여자 모집을 위한 1차 공고 이후 참여자 부족으로 인해 2차 공고를 하였음에도 참여자가 모자라 3차 공고를 올릴 때부터는 제한 대상자 선발 총점의 20% 이상 감점하여 선발 과정 진행 준수

3) 확인방법

- 일모아시스템 내 참여자 선발에서 ‘2018 공공산림가꾸기 선발 템플릿’ 기능을 활용하여 고소득자 및 고액자산가 여부 확인 가능
 - 수행기관에서는 참여자 선발시 ‘2018 공공산림가꾸기 선발 템플릿’을 반드시 적용하여 참여자 선발(다른 연도 선발 템플릿 사용 금지)
 - 참여신청자가 개인정보동의서를 제출하지 않은 경우, 개인이 직접 관련 증명서류를 제출하도록 할 것
- * 자료 미제출 시 고소득자 및 고액자산가로 간주

4) 처리방법

- 일모아시스템 선발관리 - 참여자선발 메뉴에서 선발을 진행하는 과정에서 확인

5) 조치사항

- 섬 지역 등 지역별 특성으로 인해 해당자가 부족할 것으로 예상되는 경우, 광역자치단체의 일자리 총괄부서가 고용노동부로 협의 요청

7. 민간 일자리 이동 지원

1) 지원방법

- 워크넷, 자치단체 일자리센터, 새일센터 등을 통한 구직등록 방법 또는 취업성공패키지와 같은 취업지원프로그램을 안내

2) 처리방법

- 사업수행기관은 ‘구직등록 안내서’ 또는 ‘취업지원프로그램 안내서’를 사업 참여자가 볼 수 있는 곳에 비치(참고자료 1, 2)
- 사업수행기관은 참여자에게 참여 종료 30일 이전에 구직등록 안내서와 취업지원프로그램 안내서를 제공하고, 구직등록을 하도록 권유

8. 합동지침 이행 모니터링 및 평가

- 산림청 주관 도별 2~3개 시·군 방문하여 체크리스트 및 현장 확인

단계	체크사항	비고
모집공고 등록	접수마감일 10일 전까지 모집공고를 일모아시스템에 등록하였는가?	
참여 접수 및 참여 자격의 확인	개인정보 동의를 수령하였는가?	
취업취약계층 우선선발	취업취약계층인 신청자를 우대하여 선발하였는가?	
청년층 우선선발	청년층인 신청자를 우대하여 선발하였는가?	
중복참여 제한	신청단계에서 중복참여를 확인하였는가?	
	사후에 중복참여가 확인된 경우 어떻게 처리하였는가?	
반복참여 제한	반복참여 제한 대상자인지 사전에 확인하였는가?	
	재공고 이후에도 참여자가 부족하여 다시 공고를 낸 이후에 반복 참여자를 20% 이상 감점하고 선발 절차를 진행하였는가?	
	최근 3년간 3회 이상 반복참여자에 대해 선발 과정에서 5% 이상 감점하였는가?	
	65세 이상 중 최근 3년간 3회 이상 반복참여자에 대해 선발 과정에서 5% 이상 감점하였는가?	
고소득자 및 고액자산가의 참여 제한	중위소득 60% 이상 또는 순자산 2억 이상자 참여 배제 (재공고 이후부터는 20% 이상 감점)	
	중위소득 150% 이상자 참여 배제 (재공고 이후부터는 20% 이상 감점)	
민간일자리 이동 지원	구직등록 안내서 및 취업지원프로그램 안내서 비치	

Ⅲ. 사업추진 등 행정사항

1. 임금의 지급 등

가. 인건비 등 지급

1) 인부임

- 산림바이오매스수집단, 숲가꾸기자원조사단 : 60,240원/1일
- 숲가꾸기패트롤 : 68,240원/1일

2) 일급, 주급 또는 월급 형태로 지급가능하며, 개인별 통장 입금 원칙

3) 국민건강, 국민연금, 고용 및 산재보험 등 4대 보험 의무가입

나. 임금지급 기준 등

1) 근무시간 및 휴게시간

- 1일 8시간(09:00~18:00), 주5일, 40시간을 초과할 수 없음
- 8시간 근무시 1시간 이상의 휴게시간을 주어야 하고, 휴게시간은 근로시간에 포함되지 않음. 휴게시간은 점심시간으로 갈음할 수 있음

2) 휴 일

- 「근로기준법」에 의한 “주휴일”과 「근로자의 날 제정에 관한 법률」에 의한 “근로자의 날(5월 1일)”은 법정 휴일로 유급 처리
- “주휴일”은 1주 동안의 소정 근로일을 개근한 자에게 1회 유급 휴일을 주되, 주휴일은 반드시 일요일일 필요는 없음

- * 1주(週) : 일~토로 계산하는 경우, 일요일을 휴무일로 지정할 의무는 없음
- * 업무특성에 따라 일요일 근무가 필요한 경우에는 주중 1일을 휴일로 정하되, 일요일은 평일근무로 간주

- 법정휴일 이외에 일요일, 국경일, 민속일, 탄신일 등 정부에서 수시로 정한 날은 약정휴일로 하되, 무급으로 처리
- 휴일에 근무한 경우에는 50% 가산임금을 지급하여야 하며, 주휴일에 근무하는 경우에는 유급휴일수당 및 근로수당, 휴일근로수당을 모두 지급(특별한 경우를 제외하고는 휴일근무 지양)

3) 휴 가

- 근로자가 1개월 개근시 1일의 유급휴가를 주어야 함

* 1월(月) : 월초(매월 1일)에 사업을 시작하는 경우 월말까지를 1월로 계산
(2. 1~2. 28, 3. 1~3. 31)
* 3.1(공휴일)에 근무하지 않기로 정한 경우에는 3. 31까지 근무한 기간으로
연차 유급휴가 부여 판단
* 월중에 사업이 시작되는 경우는 그 다음달의 전일까지를 1월(月)로 계산
(2. 15~3. 14)

- 연차휴가는 근로자의 청구가 있는 시기에 주어야 하며, 1년간에 걸쳐 분할·적치하여 사용할 수 있으므로 휴가대장을 작성하여 관리
- 1년 미만 근속기간 중에 발생하는 연차휴가는 휴가사용촉진조치의 대상이 아니므로 미사용 휴가는 연차휴가 미 사용수당을 지급
- 참여근로자가 여성인 경우 근로자의 청구에 의하여 월 1일의 생리휴가를 주되, 무급으로 처리

4) 공적 사유로 사업에 불참한 경우의 임금지급

- 예비군·민방위 훈련으로 사업에 참가할 수 없는 경우에는 증명서를 첨부하여 사전에 신고하면 교육기간(시간)에 대해서는 임금을 지급
 - 다만, 교육연기 등으로 추가로 교육받은 경우는 본인의 귀책사유가 있으므로 기본교육기간(시간)에 대하여만 임금지급
 - 임시공휴일이 아닌 재·보선지역의 투표시간에 대해서는 참정권 행사를 위한 공적사유로 보아 임금을 지급하되, 작업 전에 투표를 완료토록 유도
- 법원출두 등 공민권 행사 또는 기타 공공기관 소집 등 본인의 개인적 사정에 의한 경우에는 임금을 지급하지 않음

5) 기타 개별상황에 따른 임금지급기준 등

- 시행기관의 사정 또는 기상여건 등으로 근로가 불가능할 경우에는 근로를 시키지 않을 수 있으며, 이 경우 당해 일에 대한 임금은 지급하지 않는다. 다만, 당해 일에 근로를 시키지 않기로 한 경우에도 주 유급 휴일수당은 지급
- 본인사정으로 지각, 조퇴하는 경우 실근로시간에 대하여만 임금 지급
 - * 계산식 : 임금 등 단가 × 실근로시간 / 8시간(100단위이하 절상)

- 작업장 투입 후 기상여건, 시행기관의 사정 등으로 근무가 중단되었을 경우, 4시간 미만은 일일임금 반액, 4시간 이상은 일일임금 전액 지급
- 대체 휴무가 별도로 지정된 토·일요일, 공휴일 근무는 휴일 근로수당을 지급하지 않음
- 연장근로, 야간근무는 수해 등 재해상황 발생으로 인력의 긴급한 동원이 필요한 특별한 경우를 제외하고는 근로하지 않는 것을 원칙으로 하되, 근로가 필요한 경우에는 사업 참여자의 동의를 구하여 근무토록 조치

2. 교육훈련비 및 교육기간중 인건비 지급

가. 교육기간중의 임금은 실근무와 동일하게 지급

- 교육기간중 인건비 지급일수 : 6일(교육일수 5일 + 주 유급휴일 1일)

나. 교육생에 대한 여비(교통비, 숙박비, 일비 등)는 6급 이하 공무원 여비 규정에 준하여 예산형편에 따라 지급

다. 교육훈련비는 사업시행기관에서 교육훈련기관에 직접 지급

3. 작업도구·장비구입 등

가. 사업종, 사업장 특성에 맞는 작업도구·장비를 예산범위 내에서 구입

나. 소모성 기자재 및 도구를 제외한 장비는 「물품관리법」에 의하여 관리

다. 숲가꾸기패트를 위험목 제거 작업에 필요한 안전장비는 반드시 구입

- 로프 또는 사다리를 이용하여 제거목의 수간부에 접근하는 경우 반드시 안전벨트 구입 및 착용을 의무화하여 추락사고 사전 방지
- 담당공무원은 숲가꾸기패트를 작업장을 수시로 점검하여 작업자 안전장구 미착용 사례가 없도록 지도·감독을 철저히 할 것

4. 산물수집 활용

- 가. 본 사업을 통해 생산되는 산물은 최대한 임도, 도로변, 목재집하장 등에 운반
- 나. 수집된 산물은 목재펠릿, 칩, 보드류 원료, 톱밥, 조사료 등으로 활용
- 다. 노동생산성을 제고하고 임업기계화를 촉진하기 위하여 플라스틱 나무운반 미끄럼틀, 소형원치 등 산물수집 기계화 지속적 추진
- 라. 도로변, 마을, 논·밭두렁 주변 등 산불확산 우려가 있는 작업장과 산사태 위험지역, 계곡·하천주변 등의 재해우려구역의 숲가꾸기 산물은 전량 수집·활용하여 피해 예방
- 마. 수집된 산물이 도난 되는 사례가 없도록 가급적 당일운반 및 사후관리 철저
- 바. 수집된 산물 중 칩, 보드류 등 산업원료 또는 바이오에너지용 등으로 활용가치가 있는 산물은 공개경쟁입찰 또는 수의계약 방식으로 매각하여 세입조치하고, 활용가치가 적어 매각이 어려운 산물은 저소득계층에 대한 사랑의 땀감 지원 등 자체 활용

5. 안전관리

가. 안전교육

- 안전보건공단 전문가 초빙하여 현장중심의 안전사고 예방교육 실시
- 재정지원일자리사업 추진을 위한 위탁교육시 안전사고 예방 등에 관한 시간을 배정하여 중점교육 실시

나. 일반관리

- 시행기관에서는 근로자 안전대책을 수립·시행하고 근로자에게 작업복·작업화 등 사업수행에 필요한 물품을 반드시 구입·지급
- 기계톱 등의 연료(휘발유, 경유, 오일, 윤활유 등)은 취급근로자가 쉽게 볼 수 있는 장소에 물질안전보건자료(MSDS)를 작성·비치

다. 안전 장구 구입 등

- 사업 시행기관별로 작업자별 개인 보호구를 반드시 구입하여 지급
 - 개인보호구 : 안전모, 안전화, 작업복, 작업장갑, 무릎보호대 및 그 밖에 관리감독기관의 장이 사업여건상 필요로 하다고 판단되는 개인보호구 등
- 벌 등 독충 피해예방을 위해 방충복 등을 지급하여 안전사고 적극 대처
 - 벌독 알레르기에 대한 위험성 및 이를 확인하는 방법 수시 교육
 - 사업시행 전 벌독 알레르기 검사 실시 후 양성 반응자 별도 관리

라. 기타 안전사항

- 개인별 안전장비 착용 의무화 및 현장 구급약품 비치
 - 안전장비 미착용 근로자 참여제한 조치 등 행정적 제재조치 시행
 - * 연속하여 3회 이상 적발된 근로자에 대하여는 산림사업 퇴출조치 시행
 - 발열 및 호흡기 증상이 있는 근로자는 즉시 의료기관 내원 치료 지시 및 완치 시까지 현장근로 중지
 - * 개인 질병치료를 위한 결근기간은 무급으로 처리
- 건강진단이 필요하다고 인정되는 근로자는 기초 건강진단을 실시하여 건강 유무 확인
- 감독공무원은 사업착수 전 또는 수시로 작업 현장을 방문하여 안전관리 상황을 확인하고, 교육을 실시한 후 기록 유지
- 위급상황에 대비하여 관내 보건소 및 119 구급대 등과 협조체계 유지

6. 사업추진 일지 작성

- 가. 사업시행기관장은 사업장별로 고용인원과 사업량을 사업추진일지(별지 제2호 서식)에 기록 유지

7. 기타 사항

- 가. 이 지침에서 규정하지 아니한 사항은 「2018년도 재정지원 일자리사업 중앙-자치단체 합동지침(고용노동부)」의 준용 또는 근로기준법, 노동관계법령을 적용하며, 사업시행기관에서 별도의 기준을 마련하여 적용 할 수 있음.
- 나. 사업 시행기관에서는 사업추진 과정에서 우수사례를 발굴하고, 우수 근로자에게 표창 등 인센티브를 부여할 수 있음.

< ① 산림바이오매스수집단 사업추진 요령 >

1. 사업 추진목적

- 가. 숲가꾸기 산물 수집을 확대하여 산물이용 촉진 및 산림재해를 예방
- 나. 주요 도로변 덩굴제거 등 산림정비를 통한 건강한 산림자원 육성

2. 대상자 선정 및 운영

- 가. 신청 자격 : 신청일 현재 만 18세 이상인 자로서 정기소득이 없는 자
 - 취업취약계층 우선 선발 : 참여 목표 비율 45%
 - 장년층(만 55세 이상) 우선 선발 : 참여 목표 비율 70%
 - 선발 우선 순위 : 자격요건을 충족하는 신청자가 많을 경우 우선순위를 고려, 사업시행 기관별 별도의 선발기준을 마련하여 선발
 - 「산림자원의 조성 및 관리에 관한 법률 시행령」 별표 2에 따른 산림경영기술자 기능2급 이상 또는 동등한 자격요건을 가진 자
 - 숲가꾸기사업을 수행할 수 있는 능력과 경력을 구비한 자
 - 세대주이면서 부양가족수가 많은 자
 - 기타 사업시행기관에서 정한 우선순위
- 나. 업무보조요원 : 산림바이오매스 전체 참여자의 10% 이내에서 선발가능
 - 자격기준 : 다음 자격기준의 어느 하나에 해당하는 자
 - 「산림자원의 조성 및 관리에 관한 법률 시행령」 별표 2에 따른 산림경영기술자 기능2급 이상 또는 동등한 자격요건을 가진 자
 - * 해당 자격자가 없을 경우 사업시행기관이 별도의 자격기준을 정할 수 있음
 - 선발기준 : 자격요건을 충족하는 신청자가 많을 경우 우선순위를 고려, 사업시행 기관별 별도의 선발기준을 마련하여 선발
 - 현장보조업무를 수행할 수 있는 능력과 경력을 구비한 자
 - 18세 이상 30세 이하인 청년 실업자
 - 세대주이면서 부양가족수가 많은 자
 - 기타 사업시행기관에서 정한 우선순위

3. 사업장 선정

- 가. 정책숲가꾸기 기실행지 중 숲가꾸기 산물수집이 가능한 산림
 - 정책숲가꾸기 사업지에서 산물수집이 가능한 지역
 - 산림병해충 및 설해·풍수해 등 피해목이 발생한 지역
 - 기타 숲가꾸기의 시급성을 요구하거나 정책적으로 필요한 산림
- 나. 도로변 등 가시권 산림내 덩굴류가 분포하는 지역 등
 - 덩굴제거가 필요한 고속도로변, 국도변 등의 주요도로 가시권내 산림
 - 댐, 호수 및 주요 강 유역 등 수원함양을 위한 산림
 - 각종 규제로 방치된 도시주변 산림 등

4. 사업 실행

- 가. 사업추진
 - 산림바이오매스수집단 현장 사업은 사업기관에서 직접 실행 또는 대행
 - 사업장별 사업계획서 작성 후 작업실시(별지 제3호 또는 제4호 서식)
- 나. 사업실행방법
 - 산림바이오매스수집단
 - 도로변·생활권 주변 등 가시권 산림 및 재해우려지역내 숲가꾸기 산물 수집 및 활용(말구직경 6cm 이상 최대한 수집)
 - 수집산물은 가급적 목재집하장 등과 연계하여 당일운반
 - * 현지 여건상 임도변 등에 집재 후 산물매각 가능
 - 주요 도로변 산림경관 훼손 덩굴류 제거(비닐랩 밀봉처리 또는 인력제거)
 - 사업실행은 「지속가능한 산림자원 관리지침」에 의하여 추진
 - 업무보조요원
 - 사업장 관리, 작업방법 지도, 담당공무원 업무보조 및 사업실행 이력 DB 구축 수행

5. 사업장 관리

가. 작업 목표량 부여

- 산물수집 목표량 : 개인별 산물수집 목표량 0.5m^3 을 원칙으로 하되 현지여건에 따라 가감 조정 실행(하한 0.5m^3 준수)

* 연간 목표량은 가능한 완수(1인 $0.5\text{m}^3 \times 200\text{일} = 100\text{m}^3$)

나. 작업장 지도·감독

- 사업장별로 감독공무원을 지정하여 철저한 지도·감독 실시
- 현장점검 : 시행기관별로 목표량 대비 추진실적을 수시 점검·관리
 - * 작업장별 출퇴근부를 비치하고 근무상황 일일점검으로 미 근무자에게 임금 지급사례(도덕적 해이) 방지

다. 불성실 근무자에 대한 제재

- 대상자 : 상습적인 지각·조퇴, 음주, 근무지 이탈, 교육 이수 거부 또는 감독자 지시불응 등 근무태도가 불성실한 근로자, 중도 포기자 등
 - * 중도 포기자 : 취업 등 정당한 사유 이외의 근무기피 등을 목적으로 중도 포기한 자
- 지도규정 : 처벌여부, 처벌요건, 처벌내용 등의 지도 감독규정을 각 사업시행기관별로 정하여 실시 가능

6. 임금의 지급 등

가. 인건비 : 60,240원/1일

나. 4대 보험료(국민연금, 산재, 고용, 건강보험) : 인건비로 지급

7. 교육훈련

가. 기술교육 개요

- 대 상 : 산림바이오매스수집단에 참여하는 모든 근로자
- 기 간 : 1주(합숙)
- 교 육 비 : 250,000원/1인/1주
- 교육장소 : 산림조합중앙회 3개 훈련원(양산, 강릉, 진안)

2019년 칩딩굴제거작업단 모집 공고

여수시에서 2019년 칩딩굴제거작업단 모집계획을 다음과 같이 공고합니다.

2018. 12. .

여 수 시 장

1. 모집분야 및 근무기간

가. 모집분야

- 칩딩굴제거작업단 : 15명

나. 근무기간

- 2019. 1. ~ 12. (예산범위 내)

2. 접수 및 선발

가. 신청서 접수처

- 거주 읍·면·동사무소

나. 접수기간 : 2018년 12월 17일 ~ 2018년 12월 21일(5일간)

다. 신청서류

- 참여 신청서 : 접수처별로 비치(별지1호)
- 주민등록 등본 : 세대주 또는 부양가족 확인용
- 신청자 본인의 건강보험증 : 신청자 본인, 세대원의 직장 유무 및 소득판단 자료 등
- 구직등록증
- 기술교육 이수증, 자격증 사본, 해당분야 근무한 경력을 입증하는 증명(대상자에 한함)

라. 선발통보 : 2018년 1월 7일(개별 유선통보)

3. 신청자격 : 신청일 현재 만18세 이상인 자로서,

가. 실업자 또는 정기소득이 없는 일용 근로자

나. 임업훈련기관에서 기술교육을 이수 한 자 및 산림분야 자격증 소지자

4. 신청자격의 제한 : 다음에 해당하는 경우에는 참여할 수 없음.

가. 산림에서 기계 장비를 사용하는 중노동임을 고려하여 작업도구 사용 등에 장애(청각·간질·정신질환 등)가 있는 장애인

나. 고교·대학(이하 "2년제·3년제 대학과 대학원을 포함한다.")재학생

* 다만, 2019년 2월 고교·대학졸업 예정자('19년 하반기 졸업예정자는 하반기 참여 가능) 및 구직 등록한 대학휴학생, 방송통신대학·야간대학 재학생의 경우는 참여 가능

다. 전년도 사업 추진 과정시 참여자가 상습적으로 결근, 지각, 조퇴하거나 음주, 근무지 이탈 또는 감독자의 지시에 불응하는 등 근무태도가 불량하여 사업 참여를 배제 받은 자

라. 1세대 2인 이상의 신청자(1세대 당 1인만 사업 참여 가능)

5. 대상자 선발기준

○ 2019년도 재정지원일자리사업 종합지침 및 별도계획 수립

6. 사업추진 내용

가. 사업기간 : 2019년 1월 ~ 12월(예정)

※ 기상 및 시행기관의 여건에 따라 사업기간이 조정될 수 있음

나. 사업장소 : 여수시 일원

다. 사업내용

- 산림 및 주요 도로변 덩굴제거
- 각종 산림사업장 잡목제거작업
- 기타 사업추진에 필요한 사항

7. 임금 등 근로조건(2019년 재정지원일자리사업 종합지침에 따라 변동)

가. 인건비 등 지급(2018년 기준)

○ 일반인부 : 60,240원/1일

○ 4대 보험(국민연금, 산재, 고용, 건강보험)가입

※ 관계법령에 의거 사용자가 의무가입조치 하며, 인건비에서 본임부담금을 공제한 후 지급

나. 근로조건

○ 근무시간 : 1일 8시간(09:00~18:00), 주5일, 40시간을 초과할 수 없음

○ 휴 일 : 「근로기준법」에 의한 주휴일과 「근로자의 날 제정에 관한 법률」에 의한 근로자의날(5월 1일)은 법정 휴일로 유급 처리함. 그 밖의 사항은 별도 계획에 의함

8. 기타사항

가. 사업장까지의 출·퇴근은 개별적으로 해결하여야 합니다.

나. 산림분야 사회서비스일자리사업 참여자가 상습적으로 결근, 지각, 조퇴하거나 음주, 근무지 이탈 또는 감독자의 지시에 불응하는 등 근무태도가 불량한 경우에는 사업 참여에 배제조치 합니다.

다. 본 공고 이 외의 사항은 「2019년 재정지원일자리사업 종합지침」에 따릅니다.

※ 공고일 현재('18.12.17.) 2019년 재정지원일자리사업 지침(산림청)이 미 고시 상태이며, 12월 말 지침 고시 후 임금 및 기타사항에 관하여 별도 통지

라. 기타 자세한 사항은 여수시 산림과(전화: 061-659-4605)로 문의바랍니다.

(뒷면)

개인정보 수집·이용·제공 및 고유식별정보 처리에 관한 동의서

1. 개인정보의 수집·이용에 관한 사항

재정지원 일자리사업 참여 신청과 관련하여 「고용정책기본법」 제13조의2에 근거하여 아래와 같이 귀하의 개인정보를 수집·이용하기 위하여 「개인정보보호법」 제15조에 따라 동의를 구합니다.

- 개인정보의 수집·이용 목적 : 재정지원 일자리사업 참여자 선정 심사, 구직등록 여부, 계약 체결, 중앙부처·지방자치단체의 일자리관련시스템 등 정보제공 및 정책자료 활용(사업 관련 각종 연구·설문조사 포함)
- 수집·이용할 개인정보 항목 및 보유, 이용기간

구분	개인정보	보유·이용기간
필수항목	(본인) 성명, 주민등록번호, 주소, 성별, 연락가능한 전화번호	동의일로부터 10년
	(가구원) 성명, 주민등록번호	참여자 선정종료시
선택항목	(본인 및 가구원) 재산, (본인) 기초생활수급자여부, 차상위계층여부, 한부모가족 여부 등 각 사업기관이 수집하는 개인정보를 추가하여 기재	참여자 선정종료시
취업취약계층항목	(본인) 북한이탈주민여부, 여성가장여부, 위기청소년가족여부, 결혼이민여성여부, 장기실업자여부, 장애인여부, 저소득층 가구 해당여부	동의일로부터 10년
	(본인 및 가구원) 건강보험료	참여자 선정종료시

2. 개인정보의 제공에 관한 사항

재정지원 일자리사업 참여 신청과 관련하여 「고용정책기본법」 제13조의2에 근거하여 아래와 같이 귀하의 개인정보를 제공하기 위하여 「개인정보보호법」 제17조 및 제18조에 따라 동의를 구합니다.

- 개인정보를 제공받는 자 : 안전행정부, 보건복지부, 고용노동부, 여성가족부, 국가보훈처, 지방자치단체, 한국고용정보원, 건강보험공단, 국세청
- 개인정보를 제공받는 자의 이용·제공 목적 : 건강보험부과금액, 가입자구분 및 증번호 등 건강보험정보 및 공적연금가입 정보, 가구재산, 고용보험가입 및 실업급여수급정보, 구직활동정보, 주민등록 등 관련자료 확인을 통한 재정지원 일자리사업 참여자 선정 및 참여자 참여비 지급, 취업지원
- 제공할 개인정보 항목 : (본인) 성명, 주민등록번호, 참여기간, 월별 지급액, 계좌번호, 취업취약계층유형정보 (가구원) 주민등록번호, 참여자 정보
- 제공받는 자의 개인정보의 보유, 이용기간: 제공일로부터 6개월(피제공기관의 법률에서 기간을 별도 명시한 경우 해당 법률에 따름)

3. 고유식별정보의 처리에 관한 사항

재정지원 일자리사업 참여 신청과 관련하여 「고용정책기본법」 제13조의2에 근거하여 아래와 같이 귀하의 고유식별정보를 처리하기 위하여 「개인정보보호법」 제24조에 따라 동의를 구합니다.

- 고유식별정보의 수집·이용 목적 : 재정지원 일자리사업 신청자 본인 확인 및 자격증빙
- 수집·이용할 고유식별정보 항목 : (본인) 주민등록번호 또는 외국인등록번호(외국인일 경우) (가구원) 주민등록번호 또는 외국인등록번호(외국인일 경우)
- 고유식별정보의 보유·이용기간 : (본인) 동의일로부터 10년, (가구원) 참여자 선정 심사
※ 귀하는 상기 1~3번 사항에 대하여 각각 동의를 거부할 수 있습니다. 다만, 이에 대한 동의를 하지 않을 경우에는 참여자가 직접 관계서류를 제출해야 하며, 부득이한 경우 참여자 선정이 제한될 수 있음을 알려 드립니다(만 14세 미만인 경우에는 법정대리인이 동의)

※ 신청자 및 가구원 고유식별정보를 포함한 개인정보 수집·이용·제공 동의/미동의 자필 서명란

성명	관계	1. 수집·이용	2. 제공	3. 고유식별정보처리	서명
	본인	<input type="checkbox"/> 동의 <input type="checkbox"/> 미동의	<input type="checkbox"/> 동의 <input type="checkbox"/> 미동의	<input type="checkbox"/> 동의 <input type="checkbox"/> 미동의	
		<input type="checkbox"/> 동의 <input type="checkbox"/> 미동의	<input type="checkbox"/> 동의 <input type="checkbox"/> 미동의	<input type="checkbox"/> 동의 <input type="checkbox"/> 미동의	
		<input type="checkbox"/> 동의 <input type="checkbox"/> 미동의	<input type="checkbox"/> 동의 <input type="checkbox"/> 미동의	<input type="checkbox"/> 동의 <input type="checkbox"/> 미동의	
		<input type="checkbox"/> 동의 <input type="checkbox"/> 미동의	<input type="checkbox"/> 동의 <input type="checkbox"/> 미동의	<input type="checkbox"/> 동의 <input type="checkbox"/> 미동의	
		<input type="checkbox"/> 동의 <input type="checkbox"/> 미동의	<input type="checkbox"/> 동의 <input type="checkbox"/> 미동의	<input type="checkbox"/> 동의 <input type="checkbox"/> 미동의	
		<input type="checkbox"/> 동의 <input type="checkbox"/> 미동의	<input type="checkbox"/> 동의 <input type="checkbox"/> 미동의	<input type="checkbox"/> 동의 <input type="checkbox"/> 미동의	
		<input type="checkbox"/> 동의 <input type="checkbox"/> 미동의	<input type="checkbox"/> 동의 <input type="checkbox"/> 미동의	<input type="checkbox"/> 동의 <input type="checkbox"/> 미동의	

20 년 월 일

000기관장 귀하

2018년도


재정지원일자리사업 종합지침

2018. 1.





4 공공산림가꾸기사업

 산림자원과
(042-481-4157)

공공산림가꾸기사업

I. 사업 개요

1. 목 적

- 가. 농·산촌 지역의 취업취약계층을 산림사업에 투입하여 일자리 창출
- 나. 공익적 기능이 큰 산림을 보다 가치 있는 경제·환경자원으로 조성
- 다. 생활권 주변 산림정비로 쾌적한 산림경관 제공 및 산림재해 예방

2. 기본방향

- 가. 도로변, 생활권 주변 등 가시권 산림내 덩굴제거 집중 및 숲가꾸기 산물수집 확대로 산림바이오매스 활용을 촉진
- 나. 숲가꾸기 중장기 계획 수립을 위한 산림자원조사 및 숲가꾸기사업 이력관리 체계 구축
- 다. 전국 산림에서 발생하는 산림피해의 예방과 신속한 복구 및 국민 생활에 지장을 주는 산림 현장 민원의 조기 처리에 ‘숲가꾸기 패트롤’ 인력 확대 투입
- 라. 취약계층의 비중을 최대한 늘리고, 반복참여자를 최소화 하며, 참여가 종료된 이후 민간으로 원활하게 이동할 수 있도록 적극적으로 지원

3. 사업추진 단계 및 접수기간 설정·운영 등

- 가. 사업은 연중 실행(고용)할 수 있도록 계획하여 추진하되, 필요한 경우에는 상·하반기로 나누어 추진
- 나. 사업 참여자 신청접수는 신청기간(상반기:1~2월, 하반기:6~7월)을 정하여 운영하는 것을 원칙으로 하되, 각 기관 특성에 따라 변경 가능

II. 취업신청 및 대상자 선정

1. 취업신청

가. 공공산림가꾸기 취업신청 세부 사업

- 산림바이오매스수집단(지자체)
- 숲가꾸기자원조사단(지자체)
- 숲가꾸기패트롤(국가직영)

나. 신청서 접수

- 지자체 추진사업 : 시·도 및 시·군·구
- 국가직영 추진사업 : 지방산림청 및 국유림관리소

다. 신청서류

- 공공산림가꾸기사업 참여 신청서(별지 제1호 서식) : 접수처별로 비치
- 기술교육 이수증, 자격증 사본, 해당분야 근무한 경력을 입증하는 증명서(대상자에 한함)

라. 신청자격 : 신청일 현재 만 18세 이상인 자로서 정기소득이 없는 자

마. 신청자격의 제한 : 다음에 해당하는 경우에는 사업에 참여할 수 없음

- 산림에서 기계 장비를 사용하는 중노동임을 고려하여 작업도구 사용 등에 장애(청각·간질·정신질환 등)가 있는 장애인
- 고교·대학(이하 “2년제·3년제 대학과 대학원을 포함한다”) 재학생
 - * 다만, 2018년 2월 고교·대학졸업 예정자('18년 하반기 졸업예정자는 하반기 참여 가능) 및 구직 등록한 대학휴학생, 방송통신대학·야간대학 재학생의 경우는 참여 가능
- 전년도 사업 추진 과정시 참여자가 상습적으로 결근, 지각, 조퇴하거나 음주, 근무지 이탈 또는 감독자의 지시에 불응하는 등 근무태도가 불량하여 사업 참여를 배제 받은 자

2. 모집공고 등록

가. 일모아시스템 모집공고 의무화

- 수행기관은 일모아시스템에 모집공고를 접수마감일 10일 전까지 등록
- 신청자 부족으로 인한 재공고의 경우 최대한 빠른 시간 안에 모집 공고를 등록하여 보다 많은 신청자를 모집할 수 있도록 노력

나. 취업취약계층 및 장년·청년층 우선선발 명시

- 모집공고문에 취업취약계층 및 장년·청년층 우선 선발 명시
 - 취업취약계층/장년층/청년층 참여 목표 비율 : 45% / 70% / 20%

다. 자격제한, 참여 제한 및 기술교육 의무사항 명시

- (자격제한) 장애인, 재학생, 전년도 참여 배제자, 1세대 2인 등
- (참여제한) 중복·반복참여 제한, 고소득자 및 고액자산가 참여 제한
- (기술교육) 참여 근로자 전원 기술교육(1~2주/합숙) 의무 이수

3. 참여 접수 및 참여 자격의 확인

가. 신청서 접수시 개인정보동의서 수령 후 일모아시스템내 자격 확인

- 사업수행기관은 신청자의 일자리사업 참여이력, 중복·반복 참여제한 해당 여부, 취약계층 해당 여부 등을 일모아시스템에서 확인 후 선발
 - * ① 6개월 이상 장기실업자 ② 저소득층 ③ 장애인 ④ 한부모가족지원법에 의한 보호대상자 ⑤ 실업급여 수급여부, ⑥ 고액자산가 등은 일모아시스템에서 확인 가능
- 일모아시스템을 통해 확인할 수 없는 취약계층 유형은 신청자에게 증빙서류를 직접 제출받아 취약계층 해당여부 확인 후 그 결과를 일모아시스템에 입력

나. 개인정보 동의서 미제출시 업무 과정

- 중복·반복 참여 여부는 일모아시스템을 통해 확인
- 그 외 자격·소득·재산 등의 서류는 별도 서류를 제출받아 확인하거나, 미제출시 해당 항목 최저점 부여 등 수행

취업취약계층 및 장년층 / 청년층의 범주 및 확인방법

- ☞ 취업취약계층 중 ① ~ ④ 및 장년·청년은 일모아시스템에서 신청자 정보를 입력하여 확인 가능. 신청자 정보를 미입력하였거나 ⑤ ~ ⑭ 유형의 경우 아래 방법에 따라 확인

《취업취약계층의 범주 및 확인방법》

- ① 저소득층 : 건강보험료 납부액이 기준 중위소득 60% 건강보험료 부과액(납입액) 이하인지 확인
- ② 장애인 : 장애인증명서, 복지카드, 상이군경회원증, 장애인단서(전문의) 확인
- ③ 6개월 이상 장기실직자 : 고용센터, 지방자치단체 또는 국가나 지방자치단체가 고용 촉진을 위한 사업을 위탁한 민간 취업알선기관에 구직을 신청한 날부터 기산하여 6개월 이상 실업상태에 있는 자. 만 20세~만35세 청년의 경우 최근 6개월 이내 대학 등 교육기관 재학생이 아니고, 사업장에 고용된 사실이 없으며, 구직 등록을 마친 자를 구직등록여부 및 고용보험가입 이력조회를 통해 확인
- ④ 한부모가족 지원법에 의한 보호대상자 : 한부모가족 증명서(읍면동 발급)
- ⑤ 북한이탈주민 : 북한이탈주민 등록확인서를 통해 확인
- ⑥ 결혼이민자 : 국적 취득 전의 경우 외국인등록증의 F2, F5, F6 비자 여부 확인, 국적 취득 후에는 가족관계등록부의 혼인관계증명서 확인
- ⑦ 성매매피해자 : 성매매피해여성 쉼터·보호시설 이용자 또는 상담 및 심리치료기관 등의 확인서
- ⑧ 위기청소년
 - 소년원 퇴원 후 6개월 미만인 자로 소년원이 발급한 수용 증명서가 있는 자
 - 보호관찰청소년으로서 보호관찰 기관이 인정한 자
 - 보육원 만기 퇴소 예정자(6개월 이내 만기 퇴소) 및 만기 퇴소한지 6개월 미만인 자

- 15~20세인 청소년으로서 고등학교·대학 등 교육기관 재학생이 아니고 동시에 사업장에 고용되지 않은 자
- ⑨ **갱생보호대상자** : 한국법무보호복지공단, 갱생보호법인(민간법인 7개소)이 지원하였다는 확인서
- ⑩ **여성가장**
- ⑪ **수형자로서 출소 후 6개월 미만자** : 교정시설(교도소, 구치소)에서 발급한 수용증명서
- ⑫ **노숙인** : 관련시설(노숙인 쉼터, 상담보호센터 등)에서 받은 추천서

《연령대 별 우대대상의 범주 및 확인방법》

- ① **만 55세 이상 장년층** : 참여시작일 기준 만 55세 이상자
- ② **청년층** : 참여시작일 기준 만 18세~만34세인 자

4. 일모아시스템 신청자 및 참여자 정보 입력

가. 사업수행기관에서 신청자 정보 일모아시스템 입력 의무

- 1) 신청자를 선발하는 시점에 신청자 정보를 일모아시스템에 입력하여, 취업취약계층 여부, 중복·반복 참여 여부, 고소득자 및 고액자산가 여부 등을 사전에 확인하고 선발하는 것이 원칙
- 신청 인원이 매우 소수(5인 이하)인 등의 사정으로 신청 시점에 일모아시스템에 신청자 정보를 입력하지 않은 경우, 참여 시작일 이전까지는 참여자 정보를 일모아시스템에 입력하여야 함

나. 참여자 정보 입력 현황 모니터링

- 산림청에서 매월 공공산림가꾸기사업의 참여자 정보 입력 현황을 모니터링하여 미진한 기관에 즉각 개선을 요구할 예정

5. 중복참여와 반복참여의 제한

가. 중복참여의 제한

1) 제한내용 : 다른 직접일자리사업과 참여일이 겹칠 경우 중복참여 불가

o 근로시간에 따른 직접일자리사업 분류

전일제	주 30시간 이상 참여하는 경우(공공산림가꾸기사업 해당)
시간제	주30시간 미만만 참여하되 참여하는 요일 등 참여 시점이 주기적으로 정해져있는 사업
간헐적 사업	별도의 주기적인 사업 참여시간이 정해져 있지 않아 필요에 따라 참여하거나 주말 또는 특정일에만 참여하는 사업

📁 전일제 사업 참여의 경우

- 전일제를 월, 수, 금 참여하고 시간제를 월요일에 참여 ⇨ 중복
- 전일제를 월, 수, 금 참여하고 시간제를 화요일에 참여 ⇨ 중복 아님

2) 처리방법

o 일모아시스템의 선발관리 - 참여자선발 메뉴에서 선발을 진행하는 과정에서, 신청자가 해당 일자리사업에 참여함으로써 중복참여자가 될 경우, 선발에서 배제

o 사업 추진 중 중복참여자 확인·배제 절차

① (중복참여 제한대상 사업여부 판단) 「중복참여 의심자 현황」을 토대로 대상자별 중복참여 의심대상 사업의 중복참여 제한 사업 해당여부 확인



② (중복참여 사실관계 확인) 중복참여가 제한되는 사업에 참여 중인 대상자에게 해당 사업 참여 관련 사실관계 확인 (필요시 해당사업 수행기관에 확인)



③ (계속참여 희망사업에 대한 대상자 의사 파악) 중복참여 중인 것으로 확인된 사업 중 계속참여를 희망하는 1개 사업에 대한 대상자 의사 파악



④ (중복참여 관련 조치) 대상자 의사를 감안하여 계속참여를 희망하는 사업에는 계속 참여토록 하는 대신 중복참여 중인 것으로 확인된 다른 사업 참여는 중단 조치

* 중단대상 사업이 다른 기관 소관 사업인 경우 해당기관 담당자에게 통보

나. 반복참여의 제한

1) 제한내용

- 반복참여는 최대 3년간 2년만 허용하고 2년 초과 시 1년간 참여 제한
 - 참여시작 예정일을 기준으로 하여 직전 3년 이내에 2년 이상 직접일자리사업에 참여한 이력이 있으면서, 최근에 참여한 직접일자리사업 종료 후 1년이 경과하지 않은 신청자는 직접일자리사업 참여 제한
 - 해당년도 직접일자리사업 참여일수가 180일을 초과하는 경우 1년 참여자로 간주하되, 참여일수는 참여기간 중의 주말, 공휴일, 병가일, 휴가일, 경조일, 훈련일 등 모두 포함하여 계산
 - 참여일수는 특정한 하나의 직접일자리사업 참여 일수만을 이야기하는 것이 아니라, 중앙정부 및 자치단체의 모든 직접일자리사업 참여 일수를 총합하여 계산

📁 산정기준 예시

- ❖ '18.5.15일이 참여시작 예정일인 경우 '17.5.15~'18.5.14 (1차년도), '16.5.15~'17.5.14 (2차년도), '15.5.15~'16.5.14 (3차년도)로 구분하고,
📁 각 연도의 직접일자리 사업 참여 합산일이 180일 초과 시 해당연도 1년 참여자로 간주

- '실업급여'를 수급한 뒤 다시 직접일자리사업에 참여하려고 할 때는 취업지원프로그램에 반드시 참여하여야 함
 - 취업지원프로그램을 거치지 않은 경우 최근 실업급여 수급일 기준 90일 간 직접일자리사업 참여 제한

📁 실업급여 수급에 따른 제한의 예시

- ❖ 직접일자리사업 참여 종료 후 실업급여 최종 수급일로부터 50일 후에 다시 직접일자리사업 참여 신청 ⇨ 직접일자리사업 참여 불가
- ❖ 직접일자리사업 참여 종료 후 실업급여 최종 수급일로부터 30일 후에 취업지원 프로그램 수강, 다시 직접일자리사업 참여 신청 ⇨ 직접일자리사업 참여 가능
- ❖ 직접일자리사업 참여 종료 후 실업급여 최종 수급일로부터 100일 후에 다시 직접일자리사업 참여 신청 ⇨ 직접일자리사업 참여 가능

2) 참여자 부족시 재공고 절차 준수

- 참여자 모집을 위한 1차 공고 이후 참여자 부족으로 인해 2차 공고를 하였음에도 참여자가 모자라 3차 공고를 올릴 때부터는 반복참여자로 하더라도 선발 총점의 20% 이상 감점하여 선발 과정 진행 준수

3) 반복참여가 허용되는 경우

- 만 65세 이상자
 - 단, 만 65세 이상자 중 최근 3년간 3회 이상 반복참여자에 대해서는 선발 배점 총점의 5% 이상을 감점 준수
- 국민기초생활보장법에 따른 기초생활수급자 중 근로능력, 질병 정도 등에 따라 반복참여를 허용할 상당한 이유가 있는 자

4) 확인방법

- 일모아시스템을 통해 중복·반복 참여 확인

5) 처리방법

- 일자리사업 수행기관은 일모아시스템의 선발관리 - 참여자선발 메뉴에서 선발을 진행하는 과정에서, 신청자가 해당 일자리사업에 참여함으로써 반복참여자가 될 경우, 선발에서 배제
- 참여자가 반복참여가 허용되는 사람이 아님에도 반복참여를 시켜 이를 사후에 확인한 경우에는 일자리사업 중도 탈락 처리

6) 조치사항

- 일자리사업 수행기관별 중복참여자가 발생한 경우 각 수행기관이 조치 내역을 산립청으로 보고

6. 고소득자 및 고액자산가의 참여 제한

1) 제한 대상자

- 가구단위 소득이 기준 중위소득의 60%를 초과하거나, 2억원 이상의 재산(토지·건축물·주택·자동차 등 재산액 합계) 보유가구의 구성원
- * 토지, 주택, 건물, 자동차 등 합산 금액이 2억원 이상이지만, 채무를 포함한 순 자산이 2억원에 미달할 경우, 당사자가 직접 공증 서류 등 입증 자료를 제출한 경우에 한해 자산총액에서 채무액을 차감한 액수로 판단

2) 참여자 부족시 재공고 절차 준수

- 참여자 모집을 위한 1차 공고 이후 참여자 부족으로 인해 2차 공고를 하였음에도 참여자가 모자라 3차 공고를 올릴 때부터는 제한 대상자 선발 총점의 20% 이상 감점하여 선발 과정 진행 준수

3) 확인방법

- 일모아시스템 내 참여자 선발에서 '2018 공공산림가꾸기 선발 템플릿' 기능을 활용하여 고소득자 및 고액자산가 여부 확인 가능
- 수행기관에서는 참여자 선발시 '2018 공공산림가꾸기 선발 템플릿'을 반드시 적용하여 참여자 선발(다른 연도 선발 템플릿 사용 금지)
- 참여신청자가 개인정보동의서를 제출하지 않은 경우, 개인이 직접 관련 증빙서류를 제출하도록 할 것
- * 자료 미제출 시 고소득자 및 고액자산가로 간주

4) 처리방법

- 일모아시스템 선발관리 - 참여자선발 메뉴에서 선발을 진행하는 과정에서 확인

5) 조치사항

- 섬 지역 등 지역별 특성으로 인해 해당자가 부족할 것으로 예상되는 경우, 광역자치단체의 일자리 총괄부서가 고용노동부로 협의 요청

7. 민간 일자리 이동 지원

1) 지원방법

- 워크넷, 자치단체 일자리센터, 새일센터 등을 통한 구직등록 방법 또는 취업성공패키지와 같은 취업지원프로그램을 안내

2) 처리방법

- 사업수행기관은 ‘구직등록 안내서’ 또는 ‘취업지원프로그램 안내서’를 사업 참여자가 볼 수 있는 곳에 비치(참고자료 1, 2)
- 사업수행기관은 참여자에게 참여 종료 30일 이전에 구직등록 안내서와 취업지원프로그램 안내서를 제공하고, 구직등록을 하도록 권유

8. 합동지침 이행 모니터링 및 평가

- 산림청 주관 도별 2~3개 시·군 방문하여 체크리스트 및 현장 확인

단계	체크사항	비고
모집공고 등록	접수마감일 10일 전까지 모집공고를 일모아시스템에 등록하였는가?	
참여 접수 및 참여 자격의 확인	개인정보 동의서를 수령하였는가?	
취업취약계층 우선선발	취업취약계층인 신청자를 우대하여 선발하였는가?	
청년층 우선선발	청년층인 신청자를 우대하여 선발하였는가?	
중복참여 제한	신청단계에서 중복참여를 확인하였는가?	
	사후에 중복참여가 확인된 경우 어떻게 처리하였는가?	
반복참여 제한	반복참여 제한 대상자인지 사전에 확인하였는가?	
	재공고 이후에도 참여자가 부족하여 다시 공고를 낸 이후에 반복 참여자를 20% 이상 감점하고 선발 절차를 진행하였는가?	
	최근 3년간 3회 이상 반복참여자에 대해 선발 과정에서 5% 이상 감점하였는가?	
	65세 이상 중 최근 3년간 3회 이상 반복참여자에 대해 선발 과정에서 5% 이상 감점하였는가?	
고소득자 및 고액자산가의 참여 제한	중위소득 60% 이상 또는 순자산 2억 이상자 참여 배제 (재공고 이후부터는 20% 이상 감점)	
	중위소득 150% 이상자 참여 배제 (재공고 이후부터는 20% 이상 감점)	
민간일자리 이동 지원	구직등록 안내서 및 취업지원프로그램 안내서 비치	

Ⅲ. 사업추진 등 행정사항

1. 임금의 지급 등

가. 인건비 등 지급

1) 인부임

- 산림바이오매스수집단, 숲가꾸기자원조사단 : 60,240원/1일

- 숲가꾸기패트롤 : 68,240원/1일

2) 일급, 주급 또는 월급 형태로 지급가능하며, 개인별 통장 입금 원칙

3) 국민건강, 국민연금, 고용 및 산재보험 등 4대 보험 의무가입

나. 임금지급 기준 등

1) 근무시간 및 휴게시간

- 1일 8시간(09:00~18:00), 주5일, 40시간을 초과할 수 없음

- 8시간 근무시 1시간 이상의 휴게시간을 주어야 하고, 휴게시간은 근로시간에 포함되지 않음. 휴게시간은 점심시간으로 갈음할 수 있음

2) 휴 일

- 「근로기준법」에 의한 “주휴일”과 「근로자의 날 제정에 관한 법률」에 의한 “근로자의 날(5월 1일)”은 법정 휴일로 유급 처리

- “주휴일”은 1주 동안의 소정 근로일을 개근한 자에게 1회 유급 휴일을 주되, 주휴일은 반드시 일요일일 필요는 없음

- * 1주(週) : 일~토로 계산하는 경우, 일요일을 휴무일로 지정할 의무는 없음
- * 업무특성에 따라 일요일 근무가 필요한 경우에는 주중 1일을 휴일로 정하되, 일요일은 평일근무로 간주

- 법정휴일 이외에 일요일, 국경일, 민속일, 탄신일 등 정부에서 수시로 정한 날은 약정휴일로 하되, 무급으로 처리

- 휴일에 근무한 경우에는 50% 가산임금을 지급하여야 하며, 주휴일에 근무하는 경우에는 유급휴일수당 및 근로수당, 휴일근로수당을 모두 지급(특별한 경우를 제외하고는 휴일근무 지양)

3) 휴 가

- 근로자가 1개월 개근시 1일의 유급휴가를 주어야 함

* 1월(月) : 월초(매월 1일)에 사업을 시작하는 경우 월말까지를 1월로 계산
(2. 1~2. 28, 3. 1~3. 31)
* 3.1(공휴일)에 근무하지 않기로 정한 경우에는 3. 31까지 근무한 기간으로
연차 유급휴가 부여 판단
* 월중에 사업이 시작되는 경우는 그 다음달의 전일까지를 1월(月)로 계산
(2. 15~3. 14)

- 연차휴가는 근로자의 청구가 있는 시기에 주어야 하며, 1년간에 걸쳐
분할·적치하여 사용할 수 있음으로 휴가대장을 작성하여 관리
- 1년 미만 근속기간 중에 발생하는 연차휴가는 휴가사용촉진조치의
대상이 아니므로 미사용 휴가는 연차휴가 미 사용수당을 지급
- 참여근로자가 여성인 경우 근로자의 청구에 의하여 월 1일의 생리휴
가를 주되, 무급으로 처리

4) 공적 사유로 사업에 불참한 경우의 임금지급

- 예비군·민방위 훈련으로 사업에 참가할 수 없는 경우에는 증명서를
첨부하여 사전에 신고하면 교육기간(시간)에 대해서는 임금을 지급
 - 다만, 교육연기 등으로 추가로 교육받은 경우는 본인의 귀책사유가
있으므로 기본교육기간(시간)에 대하여만 임금지급
 - 임시공휴일이 아닌 재·보선지역의 투표시간에 대해서는 참정권 행사를
위한 공적사유로 보아 임금을 지급하되, 작업 전에 투표를 완료토록
유도
- 법원출두 등 공민권 행사 또는 기타 공공기관 소집 등 본인의 개
인적 사정에 의한 경우에는 임금을 지급하지 않음

5) 기타 개별상황에 따른 임금지급기준 등

- 시행기관의 사정 또는 기상여건 등으로 근로가 불가능할 경우에는 근로를
시키지 않을 수 있으며, 이 경우 당해 일에 대한 임금은 지급하지
않는다. 다만, 당해 일에 근로를 시키지 않기로 한 경우에도 주 유급
휴일수당은 지급

- 본인사정으로 지각, 조퇴하는 경우 실근로시간에 대하여만 임금 지급
 - * 계산식 : 임금 등 단가 × 실근무시간 / 8시간(100단위이하 절상)
- 작업장 투입 후 기상여건, 시행기관의 사정 등으로 근무가 중단되었을 경우, 4시간 미만은 일일임금 반액, 4시간 이상은 일일임금 전액 지급
- 대체 휴무가 별도로 지정된 토·일요일, 공휴일 근무는 휴일 근로수당을 지급하지 않음
- 연장근로, 야간근무는 수해 등 재해상황 발생으로 인력의 긴급한 동원이 필요한 특별한 경우를 제외하고는 근로하지 않는 것을 원칙으로 하되, 근로가 필요한 경우에는 사업 참여자의 동의를 구하여 근무토록 조치

2. 교육훈련비 및 교육기간중 인건비 지급

가. 교육기간중의 임금은 실근무와 동일하게 지급

- 교육기간중 인건비 지급일수 : 6일(교육일수 5일 + 주 유급휴일 1일)

나. 교육생에 대한 여비(교통비, 숙박비, 일비 등)는 6급 이하 공무원 여비 규정에 준하여 예산형편에 따라 지급

다. 교육훈련비는 사업시행기관에서 교육훈련기관에 직접 지급

3. 작업도구·장비구입 등

가. 사업종, 사업장 특성에 맞는 작업도구·장비를 예산범위 내에서 구입

나. 소모성 기자재 및 도구를 제외한 장비는 「물품관리법」에 의하여 관리

다. 숲가꾸기패트를 위험목 제거 작업에 필요한 안전장비는 반드시 구입

- 로프 또는 사다리를 이용하여 제거목의 수간부에 접근하는 경우 반드시 안전벨트 구입 및 착용을 의무화하여 추락사고 사전 방지
- 담당공무원은 숲가꾸기패트를 작업장을 수시로 점검하여 작업자 안전장구 미착용 사례가 없도록 지도·감독을 철저히 할 것

4. 산물수집 활용

- 가. 본 사업을 통해 생산되는 산물은 최대한 임도, 도로변, 목재집하장 등에 운반
나. 수집된 산물은 목재펠릿, 칩, 보드류 원료, 톱밥, 조사료 등으로 활용
다. 노동생산성을 제고하고 임업기계화를 촉진하기 위하여 플라스틱 나무
운반 미끄럼틀, 소형윈치 등 산물수집 기계화 지속적 추진
- 라. 도로변, 마을, 논·밭두렁 주변 등 산불확산 우려가 있는 작업장과
산사태 위험지역, 계곡·하천주변 등의 재해우려구역의 숲가꾸기
산물은 전량 수집·활용하여 피해 예방
- 마. 수집된 산물이 도난 되는 사례가 없도록 가급적 당일운반 및 사후관리 철저
- 바. 수집된 산물 중 칩, 보드류 등 산업원료 또는 바이오에너지용 등으로
활용가치가 있는 산물은 공개경쟁입찰 또는 수의계약 방식으로 매각
하여 세입조치하고, 활용가치가 적어 매각이 어려운 산물은 저소득
계층에 대한 사랑의 땀감 지원 등 자체 활용

5. 안전관리

- 가. 안전교육
 - 안전보건공단 전문가 초빙하여 현장중심의 안전사고 예방교육 실시
 - 재정지원일자리사업 추진을 위한 위탁교육시 안전사고 예방 등에
관한 시간을 배정하여 중점교육 실시
- 나. 일반관리
 - 시행기관에서는 근로자 안전대책을 수립·시행하고 근로자에게 작업복·
작업화 등 사업수행에 필요한 물품을 반드시 구입·지급
 - 기계톱 등의 연료(휘발유, 경유, 오일, 윤활유 등)은 취급근로자가 쉽게
볼 수 있는 장소에 물질안전보건자료(MSDS)를 작성·비치
- 다. 안전 장구 구입 등
 - 사업 시행기관별로 작업자별 개인 보호구를 반드시 구입하여 지급
 - 개인보호구 : 안전모, 안전화, 작업복, 작업장갑, 무릎보호대 및 그
밖에 관리감독기관의 장이 사업여건상 필요로 하다고 판단되는 개
인보호구 등

- 벌 등 독충 피해예방을 위해 방충복 등을 지급하여 안전사고 적극 대처
 - 벌독 알레르기에 대한 위험성 및 이를 확인하는 방법 수시 교육
 - 사업시행 전 벌독 알레르기 검사 실시 후 양성 반응자 별도 관리

라. 기타 안전사항

- 개인별 안전장비 착용 의무화 및 현장 구급약품 비치
 - 안전장비 미착용 근로자 참여제한 조치 등 행정적 제재조치 시행
 - * 연속하여 3회 이상 적발된 근로자에 대하여는 산림사업 퇴출조치 시행
 - 발열 및 호흡기 증상이 있는 근로자는 즉시 의료기관 내원 치료 지시 및 완치 시까지 현장근로 중지
 - * 개인 질병치료를 위한 결근기간은 무급으로 처리
- 건강진단이 필요하다고 인정되는 근로자는 기초 건강진단을 실시하여 건강유무 확인
- 감독공무원은 사업착수 전 또는 수시로 작업 현장을 방문하여 안전 관리상황을 확인하고, 교육을 실시한 후 기록 유지
- 위급상황에 대비하여 관내 보건소 및 119 구급대 등과 협조체계 유지

6. 사업추진 일지 작성

- 가. 사업시행기관장은 사업장별로 고용인원과 사업량을 사업추진일지(별지 제2호 서식)에 기록 유지

7. 기타 사항

- 가. 이 지침에서 규정하지 아니한 사항은 「2018년도 재정지원 일자리사업 중앙-자치단체 합동지침(고용노동부)」의 준용 또는 근로기준법, 노동 관계법령을 적용하며, 사업시행기관에서 별도의 기준을 마련하여 적용할 수 있음.
- 나. 사업 시행기관에서는 사업추진 과정에서 우수사례를 발굴하고, 우수 근로자에게 표창 등 인센티브를 부여할 수 있음.

< ① 산림바이오매스수집단 사업추진 요령 >

1. 사업 추진목적

- 가. 숲가꾸기 산물 수집을 확대하여 산물이용 촉진 및 산림재해를 예방
- 나. 주요 도로변 덩굴제거 등 산림정비를 통한 건강한 산림자원 육성

2. 대상자 선정 및 운영

- 가. 신청 자격 : 신청일 현재 만 18세 이상인 자로서 정기소득이 없는 자

- 취업취약계층 우선 선발 : 참여 목표 비율 45%
- 장년층(만 55세 이상) 우선 선발 : 참여 목표 비율 70%
- 선발 우선 순위 : 자격요건을 충족하는 신청자가 많을 경우 우선순위를 고려, 사업시행 기관별 별도의 선발기준을 마련하여 선발
 - 「산림자원의 조성 및 관리에 관한 법률 시행령」 별표 2에 따른 산림경영기술자 기능2급 이상 또는 동등한 자격요건을 가진 자
 - 숲가꾸기사업을 수행할 수 있는 능력과 경력을 구비한 자
 - 세대주이면서 부양가족수가 많은 자
 - 기타 사업시행기관에서 정한 우선순위

- 나. 업무보조요원 : 산림바이오매스 전체 참여자의 10% 이내에서 선발가능

- 자격기준 : 다음 자격기준의 어느 하나에 해당하는 자
 - 「산림자원의 조성 및 관리에 관한 법률 시행령」 별표 2에 따른 산림경영기술자 기능2급 이상 또는 동등한 자격요건을 가진 자
 - * 해당 자격자가 없을 경우 사업시행기관이 별도의 자격기준을 정할 수 있음
- 선발기준 : 자격요건을 충족하는 신청자가 많을 경우 우선순위를 고려, 사업시행 기관별 별도의 선발기준을 마련하여 선발
 - 현장보조업무를 수행할 수 있는 능력과 경력을 구비한 자
 - 18세 이상 30세 이하인 청년 실업자
 - 세대주이면서 부양가족수가 많은 자
 - 기타 사업시행기관에서 정한 우선순위

3. 사업장 선정

가. 정책숲가꾸기 기실행지 중 숲가꾸기 산물수집이 가능한 산림

- 정책숲가꾸기 사업지에서 산물수집이 가능한 지역
- 산림병해충 및 설해·풍수해 등 피해목이 발생한 지역
- 기타 숲가꾸기의 시급성을 요구하거나 정책적으로 필요한 산림

나. 도로변 등 가시권 산림내 덩굴류가 분포하는 지역 등

- 덩굴제거가 필요한 고속도로변, 국도변 등의 주요도로 가시권내 산림
- 댐, 호수 및 주요 강 유역 등 수원함양을 위한 산림
- 각종 규제로 방치된 도시주변 산림 등

4. 사업 실행

가. 사업추진

- 산림바이오매스수집단 현장 사업은 사업기관에서 직접 실행 또는 대행
- 사업장별 사업계획서 작성 후 작업실시(별지 제3호 또는 제4호 서식)

나. 사업실행방법

○ 산림바이오매스수집단

- 도로변·생활권 주변 등 가시권 산림 및 재해우려지역내 숲가꾸기 산물 수집 및 활용(말구직경 6cm 이상 최대한 수집)
- 수집산물은 가급적 목재집하장 등과 연계하여 당일운반
 - * 현지 여건상 임도변 등에 집재 후 산물매각 가능
- 주요 도로변 산림경관 훼손 덩굴류 제거(비닐랩 밀봉처리 또는 인력제거)
- 사업실행은 「지속가능한 산림자원 관리지침」에 의하여 추진

○ 업무보조요원

- 사업장 관리, 작업방법 지도, 담당공무원 업무보조 및 사업실행 이력 DB 구축 수행

5. 사업장 관리

가. 작업 목표량 부여

- 산물수집 목표량 : 개인별 산물수집 목표량 0.5m^3 을 원칙으로 하되 현
지역건에 따라 가감 조정 실행(하한 0.5m^3 준수)
 - * 연간 목표량은 가능한 완수(1인 $0.5\text{m}^3 \times 200\text{일} = 100\text{m}^3$)

나. 작업장 지도·감독

- 사업장별로 감독공무원을 지정하여 철저한 지도·감독 실시
- 현장점검 : 시행기관별로 목표량 대비 추진실적을 수시 점검·관리
 - * 작업장별 출퇴근부를 비치하고 근무상황 일일점검으로 미 근무자에게
임금 지급사례(도덕적 해이) 방지

다. 불성실 근무자에 대한 제재

- 대상자 : 상습적인 지각·조퇴, 음주, 근무지 이탈, 교육 이수 거부 또는
감독자 지시불응 등 근무태도가 불성실한 근로자, 중도 포기자 등
 - * 중도 포기자 : 취업 등 정당한 사유 이외의 근무기피 등을 목적으로 중도 포기한 자
- 지도규정 : 처벌여부, 처벌요건, 처벌내용 등의 지도 감독규정을 각 사
업시행기관별로 정하여 실시 가능

6. 임금의 지급 등

가. 인건비 : 60,240원/1일

나. 4대 보험료(국민연금, 산재, 고용, 건강보험) : 인건비로 지급

7. 교육훈련

가. 기술교육 개요

- 대 상 : 산림바이오매스수집단에 참여하는 모든 근로자
- 기 간 : 1주(합숙)
- 교 육 비 : 250,000원/1인/1주
- 교육장소 : 산림조합중앙회 3개 훈련원(양산, 강릉, 진안)

도로 지정 공고

여수시 봉계동 산159번지 건축신고와 관련하여 건축법 제2조제1항제11호 및 같은 법 제45조제1항에 따라 아래와 같이 도로로 지정·공고합니다.

1. 도로 지정 공고 내역

도 로 위 치		도로길이 (m)	도로너비 (m)	도로면적 (㎡)	관련지번 및 이해 관계인 동의 여부	비고
계		69m	6m	647㎡	도로대장 참조 (허가민원과 비치)	
봉계동	산159 번지	69m	6m	647㎡	"	
이 하 빈 칸						

2. 관련도서 : 생략(여수시청 허가민원과에 비치)

3. 기타사항

도로 지정과 관련된 의문사항에 대하여는 여수시청 허가민원과
(061-659-4112)로 문의하시기 바랍니다.

2018. 12. 17.

여 수 시 장

번호판대행업소 안내 및 폐기번호판 파쇄 기간제근로자 모집 공고

2019년 여수시 번호판대행업소 안내 및 폐기번호판 파쇄 기간제근로자를 다음과 같이 모집 공고합니다.

2018년 12월 17일

여 수 시 장

1. 모집개요

가. 채용분야 및 인원

채용분야 (기간제근로자)	근무부서	인원	수행업무
번호판대행업소 안내 및 폐기번호판 파쇄 근로자	차량등록사업소	4명	• 자동차번호판대행업소 안내 • 폐기번호판 파쇄 • 기타 일반보조

나. 근로기간 : 2019. 1. 14. ~ 11. 1.(46주)

다. 보수수준 : 33,400원/일(4대 보험, 주차수당)

라. 근무시간 : 1일 4시간(주 5일)→09:00~13:00, 14:00~18:00 선택

마. 응시자격

- 1) 지방공무원법 제31조 각호의 결격사유에 해당되지 아니한 자
- 2) 공고일 현재 본인의 주민등록주소지가 여수시로 되어 있고 기간 중 주민등록 말소 또는 거주불명 등록 사실이 없어야 함
- 3) 정신질환 또는 기타 질병으로 근무 부적절에 해당되지 않은 자
- 4) 기타 일용인부로 근무 부적절에 해당되지 않은 자

바. 모집일정

- 1) 공고기간 : '18. 12. 17. ~ '18. 12. 24.
- 2) 접수기간 : '18. 12. 26. ~ 27.(2일간) 09:00~18:00(업무시간 내)
- 3) 서류전형 합격자 발표 : '18. 12. 31.(월) 이후
- 4) 면접심사 일정 : '19. 1. 8.(화) 예정 / 차량등록사업소 사무실
 - 면접시험은 서류전형 합격자에 한하여 실시하며, 면접시험 및 합격자 발표 일정은 서류전형 합격자 발표시 확정 공고함(시 홈페이지)

2. 전형방법 : 서류전형 및 면접

3. 제출서류【붙임】

- 가. 응시원서 1부(붙임 양식을 워드 또는 자필로 작성) 1부
 - 6개월 이내 촬영한 사진(3.5×4.5cm) 2매 부착
- 나. 이력서 및 자기소개서1부(붙임 양식을 출력하여 작성)
- 다. 개인정보 수집·이용에 대한 동의서 1부
- 라. 주민등록초본 1부(주소이력 포함 공고일 이후 발급, 남자의 경우 병역사항 기재)
- 마. 건강검진 결과서 1부(최종 합격자에 한함)
 - ※ 모든 서류는 공고일 이후 발급분에 한하며(단, 공고일 이전에 발행된 서류인 경우 법에서 정한 유효기간이 기재된 서류야야 함), 반드시 원본을 제출하여야 함.
 - ※ 양식은 우리시 홈페이지 www.yeosu.go.kr 에서 내려 받아 작성 가능함

4. 접수기간 및 시험일정

- 가. 접수기간 : '18. 12. 26.(수) ~ 27.(목) 18:00까지(근무시간 내)
- 나. 접 수 처 : 여수시 여서1로 107(여서동) 차량등록사업소 사무실
- 다. 접수방법 : 방문 접수만 가능

5. 유의사항

- 가. 응시원서 등에 허위 기재 또는 기재착오, 구비서류 미제출, 연락불능 등으로 인한 불이익은 응시자 본인의 책임으로 합니다.
- 나. 접수된 서류의 기재사항은 수정할 수 없습니다.
- 다. 최종 합격된 후에라도 채용결격사유에 해당되거나 채용에 부적합한 결격사유가 있는 경우에는 합격 또는 채용을 취소할 수 있습니다.
- 라. 접수된 서류는 「채용절차의 공정화에 관한 법률」 제11조 제1항부터 제5항까지의 규정에 의거 구직자의 채용여부 확정 후 구직자의 요구시 반환되며, 반환되지 않은 서류는 6개월 후 파기합니다.
- 마. 응시원서 접수결과 응시자가 선발예정인원수와 같거나 미달하더라도 적격자가 없는 경우 선발하지 않을 수 있습니다.
- 바. 본 모집계획은 사정에 의해 변경될 수 있으며, 변경된 사항은 재공고 후 시행할 예정입니다.
- 사. 응시인원이 선발예정인원보다 적을 경우(서류전형 결과 부적격으로 선발예정인원보다 적을 경우 포함)에는 시험 실시일 등을 다시 정하여 재공고 후 고용을 실시합니다.
- 아. 응시원서 접수결과 응시자가 선발예정인원수와 같거나 미달하더라도 적격자가 없는 경우 선발하지 않을 수 있습니다.
- 자. 최종합격자 자진포기, 근로계약일로부터 한 달 이내 중도 퇴사 할 경우 및 결격사유 발생 시 불합격 기준에 해당하지 않은 자 중에서 차순위자로 추가합격자를 결정할 수 있습니다.
- 차. 응시자는 응시표 및 신분증을 지참하지 않으면 면접시험에 응시할 수 없습니다.
- 카. 기타 자세한 사항은 여수시 차량등록사업소(☎ 061-659-5142)로 문의하시기 바랍니다.

【붙임 1】

응 시 원 서 (차량등록사업소)

※ 응시번호				응시분야		기간제근로자		사 진 (1) 6개월이내 촬영 상반신 사진 (3.5×4.5cm)
성 명	한 글		생년월일					
	한 자							
현 주 소				① 연 락 처	(전화)			
					(H.P)			
② 최종학력	학교		과(전공)		년	월(졸업, 졸업예정)		
	학교		대학원		전공	년	월(졸업, 졸업예정)	
③ 주요경력	기간		직장명		직위		담당업무	

상기 기재사항은 사실과 다름없으며, 허위 사실로 판명되었을 때에는 합격이 취소되어도 이의를 제기하지 않겠습니다.

2018년 양 일

응시자

(인)

여수시장 귀하

응 시 표	성	한글		※ 응시번호		사 진 (2) 위와 동일사진 (3.5×4.5cm)
	명	한자		응시분야	기간제근로자	
	생년월일					
	<div style="text-align: center;"> 2018년 월 일 여 수 시 장 </div>					

응시원서 작성시 유의사항 <뒷면>

1. 응시원서 작성시 응시자 부주의로 인한 기재착오 또는 누락은 응시자 본인에게 불이익이 됩니다.
2. '응시원서'는 아래의 작성요령에 따라 작성합니다.

【 작성요령 】

① 연 락 처 : 상시 연락 가능한 번호 기재

② 최종학력

- 졸업연도 및 전공 등을 기재하되, 전문대졸 이하의 학력으로 전공구분이 없을 경우 전공은 기입하지 않아도 됨

③ 주요경력 : 근무경력

(※) 표시가 되어 있는 응시번호 란은 기재하지 않음

【 첨부서류 】

1. 주민등록초본 1부(필수)
2. 건강검진결과서 각 1부

※ 첨부서류가 미 제출된 경우 응시원서에 기입한 내용을 인정하지 않음.

【붙임 2】

이력서 및 자기소개서

(1쪽)

<필수>

성 명	(한글)	(한자)	
주 소 (현거주지)	(우편번호)		
연락처	전화번호	(전화)	(휴대전화)
	전자우편		
주 요 경력사항	회사명	담당 업무(직무내용)	근무기간(연, 월)
			년 월 ~ 년 월
자격증 및 특기사항	자격종목	자격증번호	취 득 일
			(년 월 취득)
			(년 월 취득)
			(년 월 취득)
	(기타실적, 능력 등)		
장애인 여부	장애종별	등급	장애인등록번호
취업대상자 및 저소득층 여부	취업지원대상자 (보훈번호작성)	「국민기초생활보장법」 상 수급자	「한부모가족지원법」 상 보호대상자

※ 취업대상자 및 저소득층여부는 해당항목에 ‘○’ 로 표시 후 증빙자료 첨부

자 기 소 개 서

(2쪽)

○ 주요내용(모든 응시자는 반드시 작성)

〈 반드시 작성, 자유롭게 기술하되 지원동기, 성장과정, 좌우명, 응시분야에 대한
경력, 자신의 생각 등이 잘 나타나도록 작성 〉

개인정보 제공·이용 동의서

본인은 「개인정보보호법 제15조 제1항, 제2항」에 따라 (기간제 근로자 채용 및 관리) 서류 제출 시 개인정보 활용에 동의합니다.

제공받는 기관	여수시
이용 목적	기간제근로자 채용 및 관리
제공 항목	성명, 주민등록번호, 주소, 등록기준지 등
개인정보 보유 및 이용기간	동의서 작성일로부터(2년)
고유식별 및 민감정보 처리에 동의	<input type="checkbox"/> 동의함 <input type="checkbox"/> 동의하지 않음
제공거부에 따른 불이익	채용 진행에 필요한 필수 개인정보 미 제공 으로 당해 채용시험 지원 불가

2018. . .

성 명

(서 명)

여수시장 귀하

통장 모집 공고

「여수시 리·통·반 설치 및 운영조례」 제5조 및 「여수시 이장·통장·반장 임명에 관한 규칙」 제4조(이·통장의 임명)에 의거 관할 구역의 통장을 아래와 같이 모집하오니 희망자는 기간 내에 신청하시기 바랍니다.

1. 모집대상 : 2명(여서동 17, 21통장)

○ 관할구역

- 17통 : 여서동 부영아파트 601동, 602동, 1동 상가
- 21통 : 여서동 부영아파트 701동, 704동

2. 신청기간 : 2018. 12. 17. ~ 12. 27.(10일간)

3. 자격요건

- 모집 공고일 기준 당해 통 관할구역 내에 1년 이상 거주하는 20세 이상인 자
- 주민총회나 공동주택입주자 회의 등에서 선출된 사람이거나 해당 통에 거주하는 20명 이상의 추천을 받은 자
- 지역주민에게 신망이 두터우며 봉사정신과 사명감, 활동력이 강한 사람
- 주민을 지도할 수 있는 능력과 열의를 가진 사람

4. 통장의 임무

- 행정시책의 홍보와 지역주민의 의견을 수렴하여 행정기관에 전달 반영
- 마을공동체 형성을 위한 복지 도우미 역할 수행
- 폐기물 불법투기 지도단속 및 음식물류 폐기물 수거 협조
- 재난 위험시설 등 사전점검, 각종 사건사고보고, 풍수해복구 및 제설작업 등 지원
- 지역주민 간 화합단결과 이해 조정에 관한 사항

《 부적격자 》 : 위촉 제외 대상자

- ◆ 피성년후견인과 피한정후견인
- ◆ 파산선고를 받은 자로서 복권되지 아니한 자
- ◆ 금고 이상의 형을 받고 그 집행이 종료되거나 또는 집행을 받지 않기로 확정되지 아니한 자
- ◆ 법원의 판결 또는 다른 법률에 의하여 자격이 상실 또는 정지된 자

5. 임 기 : 임명일로부터 2년

※ 17통장 : 2019. 6. 11.까지(전임통장 임기만료일)

6. 제출서류 : 지원신청서, 등초본, 자격 및 주요경력 증빙서류(해당자에 한함), 주민추천서

7. 접수 및 문의 : 여서동 주민센터(☎ 659-1475, 담당자 이유준)

※ 접수된 서류는 일체 반환하지 않습니다.

2018. 12. 17.

여 서 동 장

[별지 제3호 서식]

이장·통장 후보자 지원신청서

지원대상	여수시 ()읍·면·동 ()이장·통장									
	성 명		(한자)		생년 월일	(연령 만 세)		성별	남·여	
	주 소				거주 기간 ~ 현재(년) (해당 리·통 주민등록 거주기간)				
	연락처		휴대폰 자택(사무실)		이메일	@				
	직 업		(구체적 기재)							
최종학력 및 주요경력	년	월	일	내 용						비고
봉사활동실적 (자원봉사센터 또는 공공기관에서 인정하는 봉사실적)	봉사활동 장소		활동기간		활동시간		활동내용		비고	
수상내역 (공공기관 상훈에 한함)	훈격 (기관명)		수상부문				수상일자		비고	

본인은 상기 내용이 틀림없음을 확인하며 위의 내용과 관련 필요사항을 열람 또는 발급에 동의하며, 「여수시 이장·통장 임명 등에 관한 규칙」 제4조의 규정에 따라 이장·통장 후보자 지원신청서를 제출합니다.

년 월 일

신청인

(인)

여수시 여서동장 귀하

- ※ 첨부 : 1. 주민등록등·초본, 2. 자격 및 주요경력 증빙서류(해당자에 한함)
 3. 주민총회 등에서 추천을 받은 경우 추천서 및 회의록(해당자에 한함)
 4. 주민 20명 이상 추천의 경우 주민 추천서(해당자에 한함)

주민 추천서

○ 이장·통장 추천 대상자

- 성명 : (한자 :)
- 생년월일 :
- 주소 :
- 연락처 : (휴대전화 :)

상기인을 여수시 여서동 통장으로 추천합니다.

○ 추천인 명단

연번	성명	생년월일	주소	날인(서명)	추천일