

제2019-228호 2019년 12월 5일(목)	시  보 여수시	시 정 지 표 시민공감 감동시정 균형있는 상생경제 사람중심 나눔복지 품격있는 문화관광 살기좋은 정주환경
-------------------------------	--	--

■ 발행인 : 여수시장 ■ 발행소 : 공보담당관실 / 여수시 시청로 1(학동) ☎ 659-3025 FAX) 659-5803

고 시

○ 여수시 고시	제2019- 367호	여수화양한옥농공단지 산업단지계획 변경 고시	3
○ 여수시 고시	제2019- 369호	여수 국가산업단지 개발사업 실시계획(변경)승인 및 지형도면 고시	11

공 고

○ 여수시 공고	제2019-2898호	계동 소하천 정비사업 시행계획(변경) 공고	13
○ 여수시 공고	제2019-2899호	계동 소하천 정비사업 시행계획(변경) 공고	23
○ 여수시 공고	제2019-2931호	전기사업 양수인가 공고	33
○ 여수시 공고	제2019-2948호	소유자 미상 무단방치 자장물 처리안내 공고	34

회 람								
--------	--	--	--	--	--	--	--	--

시보는 공문서로서의 효력을 갖습니다

여수 화양한옥농공단지(개발 및 실시변경계획) 지정고시 및
도시관리계획 결정(변경) 및 지형도면 고시

여수 화양한옥농공단지계획에 대하여 「산업단지 인·허가 절차 간소화를 위한 특별법」 제15조
규정에 의거 농공단지계획 변경승인 사항을 다음과 같이 고시합니다.

2019. 12. 5.

여 수 시 장

I. 농공단지의 개발계획

1. 산업단지의 명칭, 위치 및 면적(변경없음)

- 명칭 : 여수시 화양면 화양한옥농공단지
- 위치 : 전라남도 여수시 화양면 옥적리 상전길 154 일원
- 면적 : 34,474m²

2. 산업단지 지정 목적(변경없음)

- 자연친화적인 전통 주거공간인 한옥에 대한 인식과 관심을 고양시키고, 지역주민의 고용
창출 및 소득원 확대를 통한 지역경제 활성화 도모

3. 산업단지개발사업의 시행자(변경없음)

- 성 명 : 청림목재(주)
- 주 소 : 전라남도 여수시 화양면 옥적리 상전길 154 일원

4. 산업단지의 개발기간 및 방법-(변경)

- 시행기간
 - 당초 : 2015년 ~ 2019년
 - 변경 : 2015년 ~ 2021년
- 개발방법 : 민간개발

5. 주요 유치업종 및 유치업종 배치계획(변경없음)

- 목재 및 나무 제품제조업:가구제외(16)
 - 집성목 가공을 통한 전통한옥건축, 한옥원자재 및 목조주택원자재 생산
 - 블록 방식으로 제작, 현장에서 조립 시공(2채/1일 기준)
- 본 농공단지는 위 유치업종 외 업종은 입주 불가
- 배치계획

구분	면적(m ²)	구성비(%)
합계	13,261	100
목재 및 나무 제품제조업:가구제외(16)	13,261	100

6. 토지이용계획 및 주요기반시설계획(변경없음)

가. 토지이용계획

구 분		면 적(m ²)	비율(%)	비고
합 계		34,474	100.0	
산업시설 용지	소 계	14,650	42.4	
	제조시설용지	13,261	38.4	
	연구시설용지	1,389	4.0	
지원시설 용지	소 계	778	2.3	
	지원시설용지	778	2.3	
공공시설 용지	소 계	19,046	55.3	
	저류지	400	1.2	
	도 로	3,450	10.0	
	주차장	257	0.7	
	녹 지	14,539	42.2	
	소공원	400	1.2	

나. 주요기반시설계획(변경없음)

○ 도로 및 주차장

구 분			조성규모(㎡)	비고
공공 시설	도 로	중로2류	B = 15m, L = 187m	
		소로3류	B = 6m, L = 49m	
	주 차 장		257㎡	8대

○ 공원, 녹지 및 저류지

구 분		면 적(㎡)	비 율(%)	비고
공공시설	소 계	14,939	44.6	
	녹 지	14,539	42.2	
	저류지	400	1.2	
	소공원	400	1.2	

7. 산업단지의 개발을 위한 주요지원시설계획 - 해당사항없음

8. 수용·사용할 토지·건축물 기타 물건이나 권리가 있는 경우 그 세목과 그 소유자 및 「공익사업을 위한 토지 등의 취득 및 보상에 관한 법률」 제2조제5호의 규정에 의한 관계인의 성명·주소

연 번	소재지		지 목	면적(m ²)		소유자현황	
	행정구역	지 번		지적	편입	소유자	주소
총계(16필지)				103,764	34,474		
1	화양면 옥적리	산128-3	임	838	19	여수시	여수시
2	"	산126-3	임	149	41	여수시	여수시
3	"	47-3	임	215	152	여수시	여수시
4	"	47-1	장	139	139	정동호	광주광역시 광산구 풍영로 170번길 *****
5	"	47-6	장	1066	1066	정동호	광주광역시 광산구 풍영로 170번길 *****
6	"	48	장	63	63	정동호	광주광역시 광산구 풍영로 170번길 *****
7	"	47-7	장	1310	1310	정동호	광주광역시 광산구 풍영로 170번길 *****
8	"	47-5	장	692	692	정동호	광주광역시 광산구 풍영로 170번길 *****
9	"	47-8	장	1574	1574	정동호	광주광역시 광산구 풍영로 170번길 *****
10	"	49	장	106	106	정동호	광주광역시 광산구 풍영로 170번길 *****
11	"	47-9	임	195	195	정동호	광주광역시 광산구 풍영로 170번길 *****
12	"	49-1	답	63	63	정동호	광주광역시 광산구 풍영로 170번길 *****
13	"	산126-6	임	196	196	정동호	광주광역시 광산구 풍영로 170번길 *****
14	"	산129-3	임	196	196	정동호	광주광역시 광산구 풍영로 170번길 *****
15	"	47-4	임	24,384	14,817	정동호	광주광역시 광산구 풍영로 170번길 *****
16	"	47-10	임	72,578	13,845	정동호	광주광역시 광산구 풍영로 170번길 *****

9. 관련 도서의 열람방법(변경없음)

- 관계도서는 여수시청(산단지원과, 061-659-3637)에 비치하고, 토지소유자, 이해관계인 및 일반인에게 보입니다.(관련도서 게재 생략)

II. 농공단지의 실시계획

1. 사업의 명칭(변경없음)

- 명칭 : 여수시 화양면 화양한옥농공단지 조성사업

2. 사업시행자의 성명(법인인 경우에는 법인의 명칭 및 대표자의 성명)(변경없음)

- 청림목재(주)

3. 사업의 목적 및 개요(변경없음)

- 자연친화적인 전통 주거공간인 한옥에 대한 인식과 관심을 고양시키고, 지역주민의 고용 창출 및 소득원 확대를 통한 지역경제 활성화 도모

4. 사업시행지역의 위치 및 면적(변경없음)

- 위치 : 전라남도 여수시 화양면 옥적리 상전길 154일원
- 면적 : 34,474㎡

5. 사업시행변경기간(착공 및 준공예정일을 포함한다)

- 당초 : 2015년 ~ 2019년
- 변경 : 2015년 ~ 2021년

6. 도시·군관리계획결정에 대한 「국토의 계획 및 이용에 관한 법률 시행령」 제25조 제5항 각호의 사항 (변경사항 없음)

(1) 용도지역 결정조서

구 분	면 적(㎡)	구성비(%)	비 고
합 계	34,474	100.0	
계획관리지역	34,474	100.0	




























○ 용도지역 사유서

도면 표시 번호	위 치	용 도 지 역	면적 (㎡)	용적률 (%)	결정(변경) 사유
-	여수시 화양면 상전길 154 일원	계획관리지역	34,474	100 이하	농공단지 조성을 위한 용도지역 변경

(2) 지구단위계획구역 결정조서

도면 표시 번호	구 역 명	위 치	면적(㎡)	비고
-	화양지구 지구단위계획구역	여수시 화양면 상전길 154 일원	34,474	

(4) 건축물에 대한 용도·건폐율·용적률·높이 등에 관한 결정조서

도면 표시 번호	위 치	구 분	계 획 내 용																														
A	A-1 ~ A-3	용 도	<ul style="list-style-type: none">허용용도 : 여수시 도시계획조례에 의한 별표 19.계획관리지역 안에서 건축할 수 없는 건축물 외불허용도 : 허용용도 이외의 용도																														
		건 폐 율	40% 이하																														
		용 적 률	100%이하																														
		높 이	-																														
		배 치	도면참조																														
		형 태	-																														
		색 채	<ul style="list-style-type: none">여수시 경관기본계획에 의거 산지경관권역 색채 사용 <table><tr><th colspan="2">주조색</th><th colspan="2">보조색</th><th colspan="2">강조색</th></tr><tr><td colspan="2"></td><td colspan="2"></td><td colspan="2"></td></tr><tr><td>색채</td><td>면셀 2.5BG~5BG</td><td>색채</td><td>면셀 N8.5~9.5</td><td>색채</td><td>면셀 5BG~10BG</td></tr><tr><td>명도</td><td>6~8</td><td>명도</td><td>-</td><td>명도</td><td>2~4</td></tr><tr><td>채도</td><td>4~6</td><td>채도</td><td>-</td><td>채도</td><td>8~10</td></tr></table>	주조색		보조색		강조색								색채	면셀 2.5BG~5BG	색채	면셀 N8.5~9.5	색채	면셀 5BG~10BG	명도	6~8	명도	-	명도	2~4	채도	4~6	채도	-	채도	8~10
		주조색		보조색		강조색																											
																																	
		색채	면셀 2.5BG~5BG	색채	면셀 N8.5~9.5	색채	면셀 5BG~10BG																										
명도	6~8	명도	-	명도	2~4																												
채도	4~6	채도	-	채도	8~10																												
건축선	-																																
B	B	용 도	<ul style="list-style-type: none">허용용도 : 여수시 도시계획조례에 의한 별표 19.계획관리지역 안에서 건축할 수 없는 건축물 외불허용도 : 허용용도 이외의 용도																														
		건 폐 율	40% 이하																														
		용 적 률	100%이하																														
		높 이	-																														
		배 치	도면참조																														
		형 태	-																														
		색 채	<ul style="list-style-type: none">여수시 경관기본계획에 의거 산지경관권역 색채 사용 <table><tr><th colspan="2">주조색</th><th colspan="2">보조색</th><th colspan="2">강조색</th></tr><tr><td colspan="2"></td><td colspan="2"></td><td colspan="2"></td></tr><tr><td>색채</td><td>면셀 2.5BG~5BG</td><td>색채</td><td>면셀 N8.5~9.5</td><td>색채</td><td>면셀 5BG~10BG</td></tr><tr><td>명도</td><td>6~8</td><td>명도</td><td>-</td><td>명도</td><td>2~4</td></tr><tr><td>채도</td><td>4~6</td><td>채도</td><td>-</td><td>채도</td><td>8~10</td></tr></table>	주조색		보조색		강조색								색채	면셀 2.5BG~5BG	색채	면셀 N8.5~9.5	색채	면셀 5BG~10BG	명도	6~8	명도	-	명도	2~4	채도	4~6	채도	-	채도	8~10
		주조색		보조색		강조색																											
																																	
		색채	면셀 2.5BG~5BG	색채	면셀 N8.5~9.5	색채	면셀 5BG~10BG																										
명도	6~8	명도	-	명도	2~4																												
채도	4~6	채도	-	채도	8~10																												
건축선	-																																
C	C	용 도	<ul style="list-style-type: none">허용용도 : 여수시 도시계획조례에 의한 별표 19.계획관리지역 안에서 건축할 수 없는 건축물 외불허용도 : 허용용도 이외의 용도																														
		건 폐 율	40% 이하																														
		용 적 률	100%이하																														
		높 이	-																														
		배 치	도면참조																														
		형 태	-																														
		색 채	<ul style="list-style-type: none">여수시 경관기본계획에 의거 산지경관권역 색채 사용 <table><tr><th colspan="2">주조색</th><th colspan="2">보조색</th><th colspan="2">강조색</th></tr><tr><td colspan="2"></td><td colspan="2"></td><td colspan="2"></td></tr><tr><td>색채</td><td>면셀 2.5BG~5BG</td><td>색채</td><td>면셀 N8.5~9.5</td><td>색채</td><td>면셀 5BG~10BG</td></tr><tr><td>명도</td><td>6~8</td><td>명도</td><td>-</td><td>명도</td><td>2~4</td></tr><tr><td>채도</td><td>4~6</td><td>채도</td><td>-</td><td>채도</td><td>8~10</td></tr></table>	주조색		보조색		강조색								색채	면셀 2.5BG~5BG	색채	면셀 N8.5~9.5	색채	면셀 5BG~10BG	명도	6~8	명도	-	명도	2~4	채도	4~6	채도	-	채도	8~10
		주조색		보조색		강조색																											
																																	
		색채	면셀 2.5BG~5BG	색채	면셀 N8.5~9.5	색채	면셀 5BG~10BG																										
명도	6~8	명도	-	명도	2~4																												
채도	4~6	채도	-	채도	8~10																												
건축선	-																																

7. 화양 한옥농공단지 지정에 따른 지형도면 승인 조서(변경없음)

도면 표시 번호	구 역 명	위 치	면적(m ²)	비 고
-	화양지구 지구단위계획구역	여수시 화양면 상전길 154 일원	34,474	

8. 관련도서 열람방법(변경없음)

- 관계도서는 여수시청(산단지원과, 061-659-3637)에 비치하고, 토지소유자, 이해관계인 및 일반인에게 보입니다.(관련도서 게재 생략)

여수 국가산업단지 개발사업 실시계획(변경)승인 및 지형도면 고시

「산업입지 및 개발에 관한 법률」제17조, 제19조의2, 같은 법 시행령 제21조 및 「전라남도 사무위임 규칙」제2조에 따라 국가산업단지 개발사업 실시계획(변경)승인하고 「국토의 계획 및 이용에 관한 법률」제30조, 제32조 및 「토지이용규제 기본법」제8조에 따라 여수 도시관리계획(지구단위계획) 결정 변경 및 지형도면 고시합니다.

2019. 12. 5.

여 수 시 장

1. 사업의 명칭(변경없음): 에듀파크부지 조성사업
2. 사업시행자 성명 주소(변경없음)
 - 가. 성 명: 여수시장
 - 나. 주 소: 여수시 시청로 1(학동)
3. 사업의 목적 및 개요(변경없음)
 - 가. 사업의 목적: 시민편의 증진을 위한 도서관 및 어르신체육관 건립
 - 나. 사업의 개요: 이순신 도서관 및 어르신 다목적 체육센터 건립
4. 사업시행지역의 위치 및 면적(변경없음)
 - 가. 위 치: 여수시 웅천동 1820-2번지 일원
 - 나. 면 적: 11,626㎡(1공구 7,120㎡, 2공구 4,506㎡)
5. 사업시행기간(변경없음): 2017.12. 7.~2019.12.31.
6. 수용 또는 사용할 토지세목조서(변경없음): 게재생략
7. 공공시설물 및 토지 등의 무상귀속과 대체에 관한 계획(변경없음): 해당없음
8. 국 . 공유지 관리처분계획(변경없음): 해당없음
9. 사업시행지역에 존치하고자 하는 기존공장이나 건축물 등의 명세서(변경없음): 해당없음

10. 도시관리계획(지구단위계획) 결정 변경 조서(변경)

가. 지구단위계획구역 결정 변경 조서(변경없음)

나. 용도지역·용도지구의 세분 및 변경에 관한 도시관리계획 결정 변경 조서(변경없음)

다. 기반시설의 배치와 규모에 관한 도시관리계획 결정 변경 조서(변경없음)

■ 도로 결정 변경 조서

구분	규 모				기능	연장 (m)	기 점	종 점	사용형 태	최초결정일	비고
	등급	류별	번호	폭원							
변경	소로	1	297	10	국지도 로	83	소로1-296 웅천동148-3 전	에듀파크 웅천동149전	일반도 로	여고-209호 '09.12.24.	
변경	소로	1	297	10	국지도 로	83	소로1-296 웅천동148-3 전	에듀파크 웅천동149전	일반도 로		

■ 도로 결정 변경 사유서

변경 전 도로명	변경 후 도로명	변경내용	변경사유
소로 1-297	소로 1-297	도로선형 일부 변경	지적측량 결과를 반영한 도로 선형 일부 변경

라. 가구 및 획지의 규모와 구성에 관한 도시관리계획 결정 변경 조서(변경)

■ 에듀파크용지

도면번호	가구번호	가구면적(㎡)	획 지		변경사유	비고
			위 치	면 적(㎡)		
변경	에듀파크	-	11,626	-1	7,120	지적측량 결과를 반영한 가구 및 획지 구역계 변경(면적 변경 없음)
				-2	4,506	

※ 가구 및 획지의 규모와 구성에 관한 사항에 대하여는 금회 변경 사항 외에는 변경 없음

마. 건축물에 대한 용도, 건폐율, 용적률, 높이 등에 관한 도시관리계획 결정 변경 조서(변경없음)

11. 기타 자세한 사항은 여수시 도시계획과(061-659-4012) 및 시립도서관(061-659-4780)로 문의하여 주시기 바랍니다.

계동 소하천 정비사업 시행계획(변경) 공고

소하천정비법 제8조 제2항 및 같은법 시행규칙 제6조의 규정에 의하여 계동 소하천 정비사업 시행계획을 다음과 같이(변경) 공고합니다.

2019년 12월 5일

여수시장



1. 소하천정비사업 시행계획의 내용

가. 공사의 명칭 : 계동 소하천 정비공사

나. 사업 시행자 : 여수시장(건설과장)

다. 세부정비 시행계획(변경)

구 분	소 하 천 명	사업개요										비고
		공사명	공사위치		사업량(m)/사업비(백만원)				공사기간		공사 목적	
			시점	종점	축제	호안	기타	공사 비	착공	준공		
당 초	계 동 천	계 동 소하천 정 비 공 사	여수시 돌산읍 평사리 103	여수시 돌산읍 평사리 5-59	1,125m	1,950m	교량 5개소	1,682	'17. 5.	'19. 5.	재해 예방 및 생활 환경 개선	토지, 지장물 보상 1식
변 경	계 동 천	계 동 소하천 정 비 공 사	여수시 돌산읍 평사리 103	여수시 돌산읍 평사리 1,417	1,125m	1,950m	교량 6개소	1,682	'17. 5.	'20. 6.	재해 예방 및 생활 환경 개선	토지, 지장물 보상 1식

라. 수용 또는 사용할 토지의 변경 세목조서

일 련 번 호	위 치		지 번		지목	면 적			토 지 소 유 자				관 계 인			비고
	읍,면	리	분할전	분할후 (편입 지번)		공부상 면적 (㎡)	편입면적 (㎡)		주 소		성 명		주 소	성 명	권리의 종류 및 내용	
							당초	변경	당 초	변 경	당초	변경				
1	돌산	평사	0-30	0-30	가	168	40	40	-	-	-	-				
2	돌산	평사	3-3	3-3	도	83	0	0	여수시 돌산읍 평사리 515	여수시 돌산읍 평사리 515	박*군	박*군	여수시 좌수영로 948-5 여수시 시청로 1	여수세무서 여수시	압류	
3	돌산	평사	11	11-1	답	746	746	746	여수시 돌산읍 평사리 266	여수시 시청로 1	최*석	여수시				
4	돌산	평사	12-1		답	2,034	0	430	여수시 돌산읍 계동해안길 42-1	여수시 돌산읍 계동해안길 42-1	황*현	황*현				
5	돌산	평사	12-1	12-29	답	357	357	357	여수시 돌산읍 계동해안길 42-1	여수시 시청로 1	황*현	여수시				
6	돌산	평사	12-2	12-30	답	565	565	565	순천시 별량면 봉림리 237	여수시 시청로 1	이*현 외 2	여수시				
7	돌산	평사	12-3		대	113	0	4	여수시 돌산읍 계동해안길 40	여수시 돌산읍 계동해안길 40	임*필	임*필	여수시 좌수영로 355	여수농업협동조합	근저당 지상	소유자 확인
8	돌산	평사	12-5		답	1,278	0	13	여수시 여서동 238(금호A,101동 706호)	여수시 여서동 238(금호A,101동 706호)	임*환	임*환				
9	돌산	평사	12-5	12-31	답	157	157	157	여수시 여서동 238(금호A,101동 706호)	여수시 여서동 238(금호A,101동 706호)	임*환	임*환				
10	돌산	평사	12-7		답	667	0	44	여수시 신월로655, 101동1303호	여수시 신월로655, 101동1303호	박*문	박*문				
11	돌산	평사	12-7	12-32	답	124	124	124	여수시 신월로655, 101동1303호	여수시 신월로655, 101동1303호	박*문	박*문	여수시 신월로 668	구봉새마을금고	근저당 지상	
12	돌산	평사	12-9	12-33	답	126	126	126	순천시 별량면 봉림리 237	여수시 시청로 1	이*현 이*현	여수시				

일 련 번 호	위 치		지 번		지목	면 적			토 지 소 유 자				관 계 인			비고
	읍,면	리	분할전	분할후 (편입 지번)		공부상 면적 (㎡)	편입면적 (㎡)		주 소		성 명		주 소	성 명	권리의 종류 및 내용	
							당초	변경	당 초	변 경	당초	변경				
13	돌산	평사	12-11	12-11	도	13	1	1	여수시 시청로1	여수시 시청로1	여수시	여수시				
14	돌산	평사	12-12	12-12	도	312	1	1	여수시 시청로1	여수시 시청로1	여수시	여수시				
15	돌산	평사	20	20-1	답	142	142	142	서울특별시 송파구 거여동17-5, 103호	여수시 시청로1	최*훈 최*호 최*태	여수시				
16	돌산	평사	12-26	12-26	대	448	0	6	여수시 돌산읍 계동해안길 42	여수시 돌산읍 계동해안길 42	황*현	황*현	여수시 아항단지18-8	전라남도정치망 수산업협동조합	근저당	
17	돌산	평사	50	50	대	522	0	0	여수시 돌산읍 평사리 49	여수시 돌산읍 평사리 49	곽*애	곽*애				
18	돌산	평사	50-2	50-9	전	113	113	113	여수시 돌산읍 평사리 49	여수시 시청로1	강*등	여수시				
19	돌산	평사	51	51-1	전	62	62	62	여수시 예율마루로 80, 114동 1202호 (웅천동 웅천지열아파트)	여수시 시청로1	정*열 김*채 이*숙	여수시				당초소유 자확인
20	돌산	평사	53	53-1	답	280	280	280	여수시 예율마루로 80, 114동 1202호 (웅천동 웅천지열아파트)	여수시 시청로1	정*열 김*채 이*숙	여수시				
21	돌산	평사	53	53-2	답	72	72	72	여수시 예율마루로 80, 114동 1202호 (웅천동 웅천지열아파트)	여수시 시청로1	정*열 김*채 이*숙	여수시				
22	돌산	평사	57	57-1	답	9	9	9	여수시 돌산읍 평사리 1336	여수시 돌산읍 평사리 1336	유*	유*				

일 련 번 호	위 치		지 번		지목	면 적			토 지 소 유 자				관 계 인			비고
	읍,면	리	분할전	분할후 (편입 지번)		공부상 면적 (㎡)	편입면적 (㎡)		주 소		성 명		주 소	성 명	권리의 종류 및 내용	
							당초	변경	당 초	변 경	당초	변경				
23	돌산	평사	58	58-1	전	99	99	99	경기도 의정부시 호동로72, 204동 1706호(호원동 호원가든 2차A)	여수시 시청로1	최*진	여수시				
24	돌산	평사	59	59-1	답	298	298	298	여수시 여문문화길 12	여수시 시청로1	이*희	여수시				
25	돌산	평사	60	60-1	답	44	44	44	여수시 돌산읍 평사리 157-1	여수시 시청로1	최*석	여수시				
26	돌산	평사	83	83-1	답	16	16	16	여수시 여서동496-1 부영A 705-510	여수시 시청로1	이*원	여수시				
27	돌산	평사	84	84-1	답	257	257	257	여수시 돌산읍 평사리 157-1	여수시 시청로1	최*석	여수시				
28	돌산	평사	85-1	85-9	답	64	64	64	여수시 돌산읍 평사리 167-1	여수시 시청로1	최*훈	여수시				
29	돌산	평사	85-2	85-10	답	9	9	9	여수시 선원동 150-39	여수시 시청로1	황*진	여수시				
30	돌산	평사	85-4	85-4	도	192	192	192	여수시 돌산읍 평사리 167	여수시 시청로1	최*암	여수시				
31	돌산	평사	85-5	85-5	도	17	17	17	여수시 돌산읍 평사리 167	여수시 시청로1	최*암	여수시				
32	돌산	평사	85-6	85-6	도	50	50	50	여수시 돌산읍 평사리 128	여수시 시청로1	최*봉	여수시				

일 련 번 호	위 치		지 번		지목	면 적			토 지 소 유 자				관 계 인			비고
	읍,면	리	분할전	분할후 (편입 지번)		공부상 면적 (㎡)	편입면적 (㎡)		주 소		성 명		주 소	성 명	권리의 종류 및 내용	
							당초	변경	당 초	변 경	당초	변경				
33	돌산	평사	85-7	85-11	답	14	14	14	여수시 돌산읍 평사리 240-1	여수시 시청로1	최*선	여수시				
34	돌산	평사	85-8	85-12	답	86	86	86	여수시 돌산읍 평사리 189	여수시 시청로1	김*식	여수시				
35	돌산	평사	89-1		답	1,574	0	27	순천시 조례동 372-1 조례3차 대주파크빌304	순천시 조례동 372-1 조례3차 대주파크빌304	김*태	김*태				
36	돌산	평사	89-1	89-3	답	43	43	43	순천시 조례동 372-1 조례3차 대주파크빌304	여수시 시청로1	김*태	여수시				
37	돌산	평사	89-1	89-4	답	58	58	58	순천시 조례동 372-1 조례3차 대주파크빌304	여수시 시청로1	김*태	여수시				
38	돌산	평사	89-1	89-5	답	24	24	24	순천시 조례동 372-1 조례3차 대주파크빌304	여수시 시청로1	김*태	여수시				
39	돌산	평사	89-2	89-2	답	2707	0	0	여수시 쌍봉로 366, 5동202호 (둔덕동 중앙미평하이츠A)	여수시 쌍봉로 366, 5동202호 (둔덕동중앙미평하이츠A)	강*윤 강*전	강*윤 강*전				
40	돌산	평사	90	90	답	46	46	46	사정토지	사정토지	하*문	하*문				
41	돌산	평사	91	91	답	40	40	40	사정토지	사정토지	강*목	강*목				

일 련 번 호	위 치		지 번		지목	면 적			토 지 소 유 자				관 계 인			비고
	읍,면	리	분할전	분할후 (편입 지번)		공부상 면적 (㎡)	편입면적 (㎡)		주 소		성 명		주 소	성 명	권리의 종류 및 내용	
							당초	변경	당 초	변 경	당초	변경				
42	돌산	평사	92	92	답	172	172	172	여수시 돌산읍 평사리 168	여수시 시청로1	최*언	여수시				
43	돌산	평사	93		답	167	0	167	여수시 돌산읍 평사리 49	여수시 돌산읍 평사리 49	강*등	강*등				
44	돌산	평사	93	93-1	답	140	140	140	여수시 돌산읍 평사리 49	여수시 시청로1	강*등	여수시				
45	돌산	평사	95	95-1	전	86	86	86	경남 창원시 대방동 358 대방대동A 111-901	여수시 시청로1	박*권	여수시				
46	돌산	평사	101	101-1	답	204	204	204	여수시 돌산읍 평사리 31	여수시 시청로1	전*호	여수시				
47	돌산	평사	102-1	102-3	답	280	280	280	여수시 돌산읍 계동로238-96	여수시 시청로1	김*엽	여수시				
48	돌산	평사	102-2	102-2	답	16	16	16	여수시 돌산읍 평사리 198	여수시 돌산읍 평사리 198	최*규	최*규				
49	돌산	평사	103	103-7	전	141	141	141	여수시 서정	여수시 서정	정*규	정*규				
50	돌산	평사	103-3	103-8	전	22	22	22	인천광역시 중구 덕교동 117	여수시 시청로1	최*성	여수시				
51	돌산	평사	109	109-1	전	23	23	23	여수시 돌산읍 계동로 238-63	여수시 돌산읍 계동로 238-63	박*문	박*문	여수시 신월로 668	구봉새마을금고	근저당 지상	
52	돌산	평사	110	110-1	전	93	93	93	여수시 신월동 1-4 대주A 101-105	여수시 시청로1	주*태	여수시				
53	돌산	평사	110	110-2	전	80	80	80	여수시 신월동 1-4 대주A 101-105	여수시 시청로1	주*태	여수시				

일 련 번 호	위 치		지 번		지목	면 적			토 지 소 유 자				관 계 인			비고
	읍,면	리	분할전	분할후 (편입 지번)		공부상 면적 (㎡)	편입면적 (㎡)		주 소		성 명		주 소	성 명	권리의 종류 및 내용	
							당초	변경	당 초	변 경	당초	변경				
54	돌산	평사	121-1	121-3	답	226	226	226	여수시 국동 645-3	여수시 시청로1	이*선	여수시				
55	돌산	평사	121-2	121-4	답	623	623	623	여수시 쌍봉로316, 112동306호(둔덕 동, 한려아파트)	여수시 시청로1	최*남	여수시				
56	돌산	평사	171		도	26	0	26	여수시 돌산읍 평사리 198	여수시 돌산읍 평사리 198	최*문	최*문				
57	돌산	평사	171-1	171-1	답	169	169	169	여수시 돌산읍 평사리 198-1	여수시 시청로1	최*석	여수시				
58	돌산	평사	172	172	도	23	23	23	여수시 돌산읍 평사리 207	여수시 돌산읍 평사리 207	최*명	최*명				
59	돌산	평사	172-1	172-2	잡	92	92	92	여수시 돌산읍 평사리 63	여수시 시청로1	김*위	여수시				
60	돌산	평사	173	173	도	73	73	73	여수시 돌산읍 평사리 266	여수시 시청로1	이*세	여수시				
61	돌산	평사	173-1	173-2	답	192	192	192	여수시 돌산읍 평사리 181	여수시 시청로1	강*임	여수시				
62	돌산	평사	174	174	도	142	142	142	여수시 돌산읍 평사리 189	여수시 시청로1	김*암	여수시				
63	돌산	평사	174-1	174-2	답	406	406	406	여수시 돌산읍 평사리 189	여수시 시청로1	김*식	여수시				
64	돌산	평사	175-1	175-1	도	162	162	162	여수시 돌산읍 우두리 190	여수시 시청로1	정*석	여수시				

일 련 번 호	위 치		지 번		지목	면 적			토 지 소 유 자				관 계 인			비고
	읍,면	리	분할전	분할후 (편입 지번)		공부상 면적 (㎡)	편입면적 (㎡)		주 소		성 명		주 소	성 명	권리의 종류 및 내용	
							당초	변경	당 초	변 경	당초	변경				
65	돌산	평사	175-3	175-3	도	60	60	60	여수시 돌산읍 평사리 49	여수시 시청로1	강*등	여수시				
66	돌산	평사	175-5	175-7	답	144	144	144	여수시 여서동 489-1 현대A 113-905	여수시 시청로1	곽*애	여수시				
67	돌산	평사	175-6	175-8	답	495	495	495	여수시 돌산읍 평사리 157-1	여수시 시청로1	최*석	여수시				
68	돌산	평사	178	178-1	답	421	421	421	여수시 돌산읍 평사리 206	여수시 시청로1	강*식	여수시				
69	돌산	평사	182	182-1	답	174	174	174	여수시 돌산읍 평사리 163	여수시 시청로1	유*철	여수시				
70	돌산	평사	183-1	183-4	답	63	63	63	여수시 돌산읍 평사리 198	여수시 시청로1	최*남	여수시				
71	돌산	평사	184	184-1	답	425	425	425	여수시 돌산읍 평사리 196	여수시 시청로1	임**자	여수시				
72	돌산	평사	185-1	185-2	답	247	247	247	여수시 돌산읍 계동해안길84-4	여수시 시청로1	최*모	여수시				
73	돌산	평사	186	186-1	답	547	547	547	여수시 돌산읍 평사리 206	여수시 시청로1	강*식	여수시				

일 련 번 호	위 치		지 번		지목	면 적			토 지 소 유 자				관 계 인			비고
	읍,면	리	분할전	분할후 (편입 지번)		공부상 면적 (㎡)	편입면적 (㎡)		주 소		성 명		주 소	성 명	권리의 종류 및 내용	
							당초	변경	당 초	변 경	당초	변경				
74	돌산	평사	187	187-2	답	242	242	242	경도의정부시호동로2204동 1706호 (호원동 호원가든2차A)	여수시 시청로1	최*진	여수시				
75	돌산	평사	187-1	187-3	답	282	282	282	여수시 광무동289	여수시 시청로1	최*원	여수시				
76	돌산	평사	194-1	194-1	도	165	0	0	여수시 돌산읍 평사리 196	여수시 돌산읍 평사리 196	최*규	최*규				
77	돌산	평사	194-2	194-3	답	196	196	196	경도의정부시호동로2204동 1706호 (호원동 호원가든2차A)	여수시 시청로1	최*진	여수시				
78	돌산	평사	230	230	도	36	0	0	여수시 돌산읍 평사리 219	여수시 돌산읍 평사리 219	최*규	최*규				
79	돌산	평사	230-5	230-5	대	348	0	41	여수시 돌산읍 평사리 230-5	여수시 돌산읍 평사리 230-5	최*춘	최*춘	여수시 돌산읍 방갑길45 여수시 좌수영로 355	돌산농업협동조합 여수농업협동조합	근저당 근저당	
80	돌산	평사	35-3		임	397	0	397	강원도속초시동 해대로4236,1810	강원도속초시동 해대로4236,1810	농업회사법인 (주) 부농	농업회사법인 (주) 부농				
81	돌산	평사	1417	1417	구	7,378	2,587	2,587			국토교통부	국토교통부				
82	돌산	평사	1418	1418	도	1,986	383	383			국토교통부	국토교통부				
83	돌산	평사	1421	1421	도	457	264	264			국토교통부	국토교통부				

일 련 번 호	위 치		지 번		지목	면 적			토 지 소 유 자				관 계 인			비고
	읍,면	리	분할전	분할후 (편입 지번)		공부상 면적 (㎡)	편입면적 (㎡)		주 소		성 명		주 소	성 명	권리의 종류 및 내용	
							당초	변경	당 초	변 경	당초	변경				
84	돌산	평사	1422	1422	도	922	115	115			국토교통부	국토교통부				
85	돌산	평사	1431	1431	도	1,157	194	194			국토교통부	국토교통부				
86	돌산	평사	1432	1432	구	377	205	205			국토교통부	국토교통부				

계동 소하천 정비사업 시행계획(변경) 공고

소하천정비법 제8조 제2항 및 같은법 시행령 제6조의 규정에 의하여 계동 소하천 정비사업 시행계획을 다음과 같이(변경) 공고합니다.

2019년 12월 5일

여수시장



1. 소하천정비사업 시행계획의 내용

가. 공사의 명칭 : 계동 소하천 정비공사

나. 사업 시행자 : 여수시장(건설과장)

다. 세부정비 시행계획(변경)

구 분	소 하 천 명	사업개요									비고	
		공사명	공사위치		사업량(m)/사업비(백만원)				공사기간			공사 목적
			시점	종점	축제	호안	기타	공사비	착공	준공		
당 초	계 동 천	계 동 소하천 정 비 공 사	여수시 돌산읍 평사리 103	여수시 돌산읍 평사리 5-59	1,125m	1,950m	교량 5개소	1,682	'17. 5.	'19. 5.	재해 예방 및 생활 환경 개선	토지, 지장물 보상 1식
변 경	계 동 천	계 동 소하천 정 비 공 사	여수시 돌산읍 평사리 103	여수시 돌산읍 평사리 1,417	1,125m	1,950m	교량 6개소	1,682	'17. 5.	'20. 6.	재해 예방 및 생활 환경 개선	토지, 지장물 보상 1식

라. 수용 또는 사용할 토지의 변경 세목조서

일 련 번 호	위 치		지 번		지목	면 적			토 지 소 유 자				관 계 인			비고
	읍,면	리	분할전	분할후 (편입 지번)		공부상 면적 (㎡)	편입면적 (㎡)		주 소		성 명		주 소	성 명	권리의 종류 및 내용	
							당초	변경	당 초	변 경	당초	변경				
1	돌산	평사	0-30	0-30	가	168	40	40	-	-	-	-				
2	돌산	평사	3-3	3-3	도	83	0	0	여수시 돌산읍 평사리 515	여수시 돌산읍 평사리 515	박*군	박*군	여수시 좌수영로 948-5 여수시 시청로 1	여수세무서 여수시	압류	
3	돌산	평사	11	11-1	답	746	746	746	여수시 돌산읍 평사리 266	여수시 시청로 1	최*석	여수시				
4	돌산	평사	12-1		답	2,034	0	430	여수시 돌산읍 계동해안길 42-1	여수시 돌산읍 계동해안길 42-1	황*현	황*현				
5	돌산	평사	12-1	12-29	답	357	357	357	여수시 돌산읍 계동해안길 42-1	여수시 시청로 1	황*현	여수시				
6	돌산	평사	12-2	12-30	답	565	565	565	순천시 별량면 봉림리 237	여수시 시청로 1	이*현 외 2	여수시				
7	돌산	평사	12-3		대	113	0	4	여수시 돌산읍 계동해안길 40	여수시 돌산읍 계동해안길 40	임*필	임*필	여수시 좌수영로 355	여수농업협동조합	근저당 지상	소유자 확인
8	돌산	평사	12-5		답	1,278	0	13	여수시 여서동 238(금호A,101동 706호)	여수시 여서동 238(금호A,101동 706호)	임*환	임*환				
9	돌산	평사	12-5	12-31	답	157	157	157	여수시 여서동 238(금호A,101동 706호)	여수시 여서동 238(금호A,101동 706호)	임*환	임*환				
10	돌산	평사	12-7		답	667	0	44	여수시 신월로655, 101동1303호	여수시 신월로655, 101동1303호	박*문	박*문				
11	돌산	평사	12-7	12-32	답	124	124	124	여수시 신월로655, 101동1303호	여수시 신월로655, 101동1303호	박*문	박*문	여수시 신월로 668	구봉새마을금고	근저당 지상	
12	돌산	평사	12-9	12-33	답	126	126	126	순천시 별량면 봉림리 237	여수시 시청로 1	이*현 이*현	여수시				

일 련 번 호	위 치		지 번		지목	면 적			토 지 소 유 자				관 계 인			비고
	읍,면	리	분할전	분할후 (편입 지번)		공부상 면적 (㎡)	편입면적 (㎡)		주 소		성 명		주 소	성 명	권리의 종류 및 내용	
							당초	변경	당 초	변 경	당초	변경				
13	돌산	평사	12-11	12-11	도	13	1	1	여수시 시청로1	여수시 시청로1	여수시	여수시				
14	돌산	평사	12-12	12-12	도	312	1	1	여수시 시청로1	여수시 시청로1	여수시	여수시				
15	돌산	평사	20	20-1	답	142	142	142	서울특별시 송파구 거여동17-5, 103호	여수시 시청로1	최*훈 최*호 최*태	여수시				
16	돌산	평사	12-26	12-26	대	448	0	6	여수시 돌산읍 계동해안길 42	여수시 돌산읍 계동해안길 42	황*현	황*현	여수시 아항단지18-8	전라남도정치망 수산업협동조합	근저당	
17	돌산	평사	50	50	대	522	0	0	여수시 돌산읍 평사리 49	여수시 돌산읍 평사리 49	곽*애	곽*애				
18	돌산	평사	50-2	50-9	전	113	113	113	여수시 돌산읍 평사리 49	여수시 시청로1	강*등	여수시				
19	돌산	평사	51	51-1	전	62	62	62	여수시 예울마루로 80, 114동 1202호 (웅천동 웅천지열아파트)	여수시 시청로1	정*열 김*채 이*숙	여수시				당초소유 자확인
20	돌산	평사	53	53-1	답	280	280	280	여수시 예울마루로 80, 114동 1202호 (웅천동 웅천지열아파트)	여수시 시청로1	정*열 김*채 이*숙	여수시				
21	돌산	평사	53	53-2	답	72	72	72	여수시 예울마루로 80, 114동 1202호 (웅천동 웅천지열아파트)	여수시 시청로1	정*열 김*채 이*숙	여수시				
22	돌산	평사	57	57-1	답	9	9	9	여수시 돌산읍 평사리 1336	여수시 돌산읍 평사리 1336	유*	유*				

일 련 번 호	위 치		지 번		지목	면 적			토 지 소 유 자				관 계 인			비고
	읍,면	리	분할전	분할후 (편입 지번)		공부상 면적 (㎡)	편입면적 (㎡)		주 소		성 명		주 소	성 명	권리의 종류 및 내용	
							당초	변경	당 초	변 경	당초	변경				
23	돌산	평사	58	58-1	전	99	99	99	경기도 의정부시 호동로72, 204동 1706호(호원동 호원가든 2차A)	여수시 시청로1	최*진	여수시				
24	돌산	평사	59	59-1	답	298	298	298	여수시 여문문화길 12	여수시 시청로1	이*희	여수시				
25	돌산	평사	60	60-1	답	44	44	44	여수시 돌산읍 평사리 157-1	여수시 시청로1	최*석	여수시				
26	돌산	평사	83	83-1	답	16	16	16	여수시 여서동496-1 부영A 705-510	여수시 시청로1	이*원	여수시				
27	돌산	평사	84	84-1	답	257	257	257	여수시 돌산읍 평사리 157-1	여수시 시청로1	최*석	여수시				
28	돌산	평사	85-1	85-9	답	64	64	64	여수시 돌산읍 평사리 167-1	여수시 시청로1	최*훈	여수시				
29	돌산	평사	85-2	85-10	답	9	9	9	여수시 선원동 150-39	여수시 시청로1	황*진	여수시				
30	돌산	평사	85-4	85-4	도	192	192	192	여수시 돌산읍 평사리 167	여수시 시청로1	최*암	여수시				
31	돌산	평사	85-5	85-5	도	17	17	17	여수시 돌산읍 평사리 167	여수시 시청로1	최*암	여수시				
32	돌산	평사	85-6	85-6	도	50	50	50	여수시 돌산읍 평사리 128	여수시 시청로1	최*봉	여수시				

일 련 번 호	위 치		지 번		지목	면 적			토 지 소 유 자				관 계 인			비고
	읍,면	리	분할전	분할후 (편입 지번)		공부상 면적 (㎡)	편입면적 (㎡)		주 소		성 명		주 소	성 명	권리의 종류 및 내용	
							당초	변경	당 초	변 경	당초	변경				
33	돌산	평사	85-7	85-11	답	14	14	14	여수시 돌산읍 평사리 240-1	여수시 시청로1	최*선	여수시				
34	돌산	평사	85-8	85-12	답	86	86	86	여수시 돌산읍 평사리 189	여수시 시청로1	김*식	여수시				
35	돌산	평사	89-1		답	1,574	0	27	순천시 조례동 372-1 조례3차 대주파크빌304	순천시 조례동 372-1 조례3차 대주파크빌304	김*태	김*태				
36	돌산	평사	89-1	89-3	답	43	43	43	순천시 조례동 372-1 조례3차 대주파크빌304	여수시 시청로1	김*태	여수시				
37	돌산	평사	89-1	89-4	답	58	58	58	순천시 조례동 372-1 조례3차 대주파크빌304	여수시 시청로1	김*태	여수시				
38	돌산	평사	89-1	89-5	답	24	24	24	순천시 조례동 372-1 조례3차 대주파크빌304	여수시 시청로1	김*태	여수시				
39	돌산	평사	89-2	89-2	답	2707	0	0	여수시 쌍봉로 366, 5동202호 (둔덕동 중앙미평하이츠A)	여수시 쌍봉로 366, 5동202호 (둔덕동중앙미평하이츠A)	강*윤 강*전	강*윤 강*전				
40	돌산	평사	90	90	답	46	46	46	사정토지	사정토지	하*문	하*문				
41	돌산	평사	91	91	답	40	40	40	사정토지	사정토지	강*목	강*목				

일 련 번 호	위 치		지 번		지목	면 적			토 지 소 유 자				관 계 인			비고
	읍,면	리	분할전	분할후 (편입 지번)		공부상 면적 (㎡)	편입면적 (㎡)		주 소		성 명		주 소	성 명	권리의 종류 및 내용	
							당초	변경	당 초	변 경	당초	변경				
42	돌산	평사	92	92	답	172	172	172	여수시 돌산읍 평사리 168	여수시 시청로1	최*언	여수시				
43	돌산	평사	93		답	167	0	167	여수시 돌산읍 평사리 49	여수시 돌산읍 평사리 49	강*등	강*등				
44	돌산	평사	93	93-1	답	140	140	140	여수시 돌산읍 평사리 49	여수시 시청로1	강*등	여수시				
45	돌산	평사	95	95-1	전	86	86	86	경남 창원시 대방동 358 대방대동A 111-901	여수시 시청로1	박*권	여수시				
46	돌산	평사	101	101-1	답	204	204	204	여수시 돌산읍 평사리 31	여수시 시청로1	전*호	여수시				
47	돌산	평사	102-1	102-3	답	280	280	280	여수시 돌산읍 계동로238-96	여수시 시청로1	김*엽	여수시				
48	돌산	평사	102-2	102-2	답	16	16	16	여수시 돌산읍 평사리 198	여수시 돌산읍 평사리 198	최*규	최*규				
49	돌산	평사	103	103-7	전	141	141	141	여수시 서정	여수시 서정	정*규	정*규				
50	돌산	평사	103-3	103-8	전	22	22	22	인천광역시 중구 덕교동 117	여수시 시청로1	최*성	여수시				
51	돌산	평사	109	109-1	전	23	23	23	여수시 돌산읍 계동로 238-63	여수시 돌산읍 계동로 238-63	박*문	박*문	여수시 신월로 668	구봉새마을금고	근저당 지상	
52	돌산	평사	110	110-1	전	93	93	93	여수시 신월동 1-4 대주A 101-105	여수시 시청로1	주*태	여수시				
53	돌산	평사	110	110-2	전	80	80	80	여수시 신월동 1-4 대주A 101-105	여수시 시청로1	주*태	여수시				

일 련 번 호	위 치		지 번		지목	면 적			토 지 소 유 자				관 계 인			비고
	읍,면	리	분할전	분할후 (편입 지번)		공부상 면적 (㎡)	편입면적 (㎡)		주 소		성 명		주 소	성 명	권리의 종류 및 내용	
							당초	변경	당 초	변 경	당초	변경				
54	돌산	평사	121-1	121-3	답	226	226	226	여수시 국동 645-3	여수시 시청로1	이*선	여수시				
55	돌산	평사	121-2	121-4	답	623	623	623	여수시 쌍봉로316, 112동306호(둔덕 동, 한려아파트)	여수시 시청로1	최*남	여수시				
56	돌산	평사	171		도	26	0	26	여수시 돌산읍 평사리 198	여수시 돌산읍 평사리 198	최*문	최*문				
57	돌산	평사	171-1	171-1	답	169	169	169	여수시 돌산읍 평사리 198-1	여수시 시청로1	최*석	여수시				
58	돌산	평사	172	172	도	23	23	23	여수시 돌산읍 평사리 207	여수시 돌산읍 평사리 207	최*명	최*명				
59	돌산	평사	172-1	172-2	잡	92	92	92	여수시 돌산읍 평사리 63	여수시 시청로1	김*위	여수시				
60	돌산	평사	173	173	도	73	73	73	여수시 돌산읍 평사리 266	여수시 시청로1	이*세	여수시				
61	돌산	평사	173-1	173-2	답	192	192	192	여수시 돌산읍 평사리 181	여수시 시청로1	강*임	여수시				
62	돌산	평사	174	174	도	142	142	142	여수시 돌산읍 평사리 189	여수시 시청로1	김*암	여수시				
63	돌산	평사	174-1	174-2	답	406	406	406	여수시 돌산읍 평사리 189	여수시 시청로1	김*식	여수시				
64	돌산	평사	175-1	175-1	도	162	162	162	여수시 돌산읍 우두리 190	여수시 시청로1	정*석	여수시				

일 련 번 호	위 치		지 번		지목	면 적			토 지 소 유 자				관 계 인			비고
	읍,면	리	분할전	분할후 (편입 지번)		공부상 면적 (㎡)	편입면적 (㎡)		주 소		성 명		주 소	성 명	권리의 종류 및 내용	
							당초	변경	당 초	변 경	당초	변경				
65	돌산	평사	175-3	175-3	도	60	60	60	여수시 돌산읍 평사리 49	여수시 시청로1	강*등	여수시				
66	돌산	평사	175-5	175-7	답	144	144	144	여수시 여서동 489-1 현대A 113-905	여수시 시청로1	곽*애	여수시				
67	돌산	평사	175-6	175-8	답	495	495	495	여수시 돌산읍 평사리 157-1	여수시 시청로1	최*석	여수시				
68	돌산	평사	178	178-1	답	421	421	421	여수시 돌산읍 평사리 206	여수시 시청로1	강*식	여수시				
69	돌산	평사	182	182-1	답	174	174	174	여수시 돌산읍 평사리 163	여수시 시청로1	유*철	여수시				
70	돌산	평사	183-1	183-4	답	63	63	63	여수시 돌산읍 평사리 198	여수시 시청로1	최*남	여수시				
71	돌산	평사	184	184-1	답	425	425	425	여수시 돌산읍 평사리 196	여수시 시청로1	임**자	여수시				
72	돌산	평사	185-1	185-2	답	247	247	247	여수시 돌산읍 계동해안길84-4	여수시 시청로1	최*모	여수시				
73	돌산	평사	186	186-1	답	547	547	547	여수시 돌산읍 평사리 206	여수시 시청로1	강*식	여수시				

일 련 번 호	위 치		지 번		지목	면 적			토 지 소 유 자				관 계 인			비고
	읍,면	리	분할전	분할후 (편입 지번)		공부상 면적 (㎡)	편입면적 (㎡)		주 소		성 명		주 소	성 명	권리의 종류 및 내용	
							당초	변경	당 초	변 경	당초	변경				
74	돌산	평사	187	187-2	답	242	242	242	경도의정부시호동로2204동 1706호 (호원동 호원가든2차A)	여수시 시청로1	최*진	여수시				
75	돌산	평사	187-1	187-3	답	282	282	282	여수시 광무동289	여수시 시청로1	최*원	여수시				
76	돌산	평사	194-1	194-1	도	165	0	0	여수시 돌산읍 평사리 196	여수시 돌산읍 평사리 196	최*규	최*규				
77	돌산	평사	194-2	194-3	답	196	196	196	경도의정부시호동로2204동 1706호 (호원동 호원가든2차A)	여수시 시청로1	최*진	여수시				
78	돌산	평사	230	230	도	36	0	0	여수시 돌산읍 평사리 219	여수시 돌산읍 평사리 219	최*규	최*규				
79	돌산	평사	230-5	230-5	대	348	0	41	여수시 돌산읍 평사리 230-5	여수시 돌산읍 평사리 230-5	최*춘	최*춘	여수시 돌산읍 방답길45 여수시 좌수영로 355	돌산농업협동조합 여수농업협동조합	근저당 근저당	
80	돌산	평사	35-3		임	397	0	397	강원도속초시동 해대로4236,1810	강원도속초시동 해대로4236,1810	농업회사법인 (주) 부농	농업회사법인 (주) 부농				
81	돌산	평사	1417	1417	구	7,378	2,587	2,587			국토교통부	국토교통부				
82	돌산	평사	1418	1418	도	1,986	383	383			국토교통부	국토교통부				
83	돌산	평사	1421	1421	도	457	264	264			국토교통부	국토교통부				

일 련 번 호	위 치		지 번		지목	면 적			토 지 소 유 자				관 계 인			비고
	읍,면	리	분할전	분할후 (편입 지번)		공부상 면적 (㎡)	편입면적 (㎡)		주 소		성 명		주 소	성 명	권리의 종류 및 내용	
							당초	변경	당 초	변 경	당초	변경				
84	돌산	평사	1422	1422	도	922	115	115			국토교통부	국토교통부				
85	돌산	평사	1431	1431	도	1,157	194	194			국토교통부	국토교통부				
86	돌산	평사	1432	1432	구	377	205	205			국토교통부	국토교통부				

전기사업 양수인가 공고

전기사업법 제10조제1항 및 같은 법 시행령 제5조의 규정에 의거 전기사업(태양광발전) 양수인가 신청을 수리하고, 같은 법 제10조제3항 및 시행규칙 제10조의 규정에 따라 아래와 같이 공고합니다.

2019. 12. 5.

여 수 시 장

○ 양수인가 내용

구 분	허가번호	발전소명 [대표자]	설치장소	설치용량 (kW)
양도인	여수 제240호	엘리트 태양광발전소 [안미선]	여수시돌산읍 강남3길 29-22번지	18.36
양수인		엘리트 태양광발전소 [박미아]		

소유자 미상 무단방치 지장물 처리안내 공고

여수시 황새등골 공영주차장 조성사업과 관련하여 사업부지 내 무단방치 지장물(조경석 등)에 대하여 처리하고자 다음과 같이 공고하오니, 지장물 소유자는 공고기간 내에 지장물을 자진처리(이동, 처리 등)하시기 바랍니다.

2019. 12. 5.

여 수 시 장

1. 공고기간 : 2019. 12. 5. ~ 2019. 12. 19.(15일간)
2. 지장물 처리일시 : 2019. 12. 20. 이후
3. 지장물 방치장소 : 여수시 화장동 786-1번지
4. 지장물 처리대상 : 불임참조
5. 문의처 : 여수시 교통과, ☎ 061-659-4149

※ 행정절차법 제14조 제4항에 의한 공시송달은 이 공고로 갈음 함.

처리대상 무단방치 지장물 사진

무단방치 장소 : 여수시 화장동 786-1번지, 조경석 등

