

제2020-170호 2020년 9월 8일(화)	시  보 여수시	시 정 지 표 시민공감 감동시정 균형있는 상생경제 사람중심 나눔복지 품격있는 문화관광 살기좋은 정주환경
------------------------------	--	--

■ 발행인 : 여수시장 ■ 발행소 : 공보담당관실 / 여수시 시청로 1(학동) ☎ 659-3025 FAX) 659-5803

고 시

○ 여수시 고시	제2020-358호	죽포항 어촌뉴딜 300사업 시행계획 고시	3
○ 여수시 고시	제2020-359호	지적기준점(도근점) 성과 고시	6
○ 여수시 고시	제2020-362호	2020년 양식어장 정화사업 실시계획 고시	8

공 고

○ 여수시 공고	제2020-2236호	도로지정공고(돌산읍 평사리 1299-2번지 외 1필지(1299-4번지))	13
○ 여수시 공고	제2020-2238호	도로지정 공고(상암동 1219)	14
○ 여수시 공고	제2020-2245호	도로지정 공고(신덕동 200번지 외)	15

기 타

회 람								
--------	--	--	--	--	--	--	--	--

시보는 공문서로서의 효력을 갖습니다

죽포항 어촌뉴딜300 시행계획 수립 고시

우리 시에서 추진하고 있는 ‘죽포항 어촌뉴딜300사업’에 대하여 「어촌·어항법」 제47조의3 제5항 및 동법 시행령 제42조의 5(어촌·어항재생사업계획의 수립·변경 고시)에 따라 시행계획을 다음과 같이 수립 고시합니다.

2020년 9월 8일

여 수 시 장

1. 사 업 명: 죽포항 어촌뉴딜 300사업
2. 사업목적
어항시설 보완으로 안전한 어항환경을 마련하고, 기반시설 확충으로 배후마을 생활여건을 개선하며, 어업 외 소득창출 지원을 통한 소득증대로 살기 좋은 죽포항 조성
3. 사업위치: 여수시 돌산읍 죽포리 일원(죽포항)
4. 사업기간: 2019. 1. ~ 2021. 12.(3년)
5. 사 업 비: 8,931백만원(국비 6,252, 도비 788, 시비 1,891)

6. 사업내용

- 공통사업 : 안전시설설치, 어항구역경관개선사업
- 특화사업 : 리사무소 리모델링, 어촌생활문화관 조성, 갯벌생태체험장 복원, 두문마을 둘레길 조성, 마을공공디자인정주환경개선사업
- S/W사업 : 교육, 홍보, 마케팅, 컨설팅, 지역협의체지원 등
- 사업지원 : 위탁수수료, 기본계획수립비, 세부설계비 등
- 시행계획 세부내역 : 붙임조서 참조

7. 사업시행자 : 여수시장

(위탁 : 한국농어촌공사 순천광양여수지사)

8. 기타사항

- 관계서류는 여수시청 섬자원개발과(☎061-659-3992)에서 열람이 가능하며, 그 내용은 시행 과정에서 변경될 수 있습니다.

어항구역 경관개선사업(어구·어망보관창고설치)

토지소재지	지 번	지 목	총면적 (㎡)	편입면적 (㎡)	토지소유자주소	소유자
여수시 돌산읍 죽포리	170-26	잡	2,752	2,752	-	기획재정부

구분	사 업 내 용				
	대분류	중분류	소분류	사업량	사업비 (백만원)
① 공통사업	어항 시설	외곽시설	방파제보강 등	1식	1,250
		기타 어항시설	보행로 조성, 방파제경관개선 등	1식	1,627
	① 소계				2,877
② 특화사업	관광· 문화	문화·복지	리사무소 리모델링	243.5㎡	956
		경관개선	마을공공디자인사업	1식	687
	지역소득 증대	레저·체험	어촌생활문화관 조성	167.58㎡	476 <24>
			갯벌생태체험장 복원	15,000㎡	326
		휴식·휴양	두문마을 둘레길 조성	3,000m	1,871
	② 소계				4,316 <24>
③ S W 사업	역량강화	교육	워크숍, 교육 등	41회	100
		홍보	홈페이지 구축 등	1식	122
		마케팅	갯벌 한마당 축제	4회	66
		컨설팅	시설물 운영관리 컨설팅 등	1식	63
	지역협의체		자문비	31회	30
			회의비	31회	16
	고용창출		사무장 채용	31회	54 <1.62>
	③ 소계				451 <1.62>
④ 사업지원	위탁비		위탁수수료	1식	630
	설계비	공통·특화사업	기본계획	1식	227
		공통·특화사업	세부설계	1식	400
	기타비용		사전재해영향성검토	1식	30
	④ 소계				1,287
어촌뉴딜 합계(①+②+③+④)					8,931 <25.62>

지적기준점(도근점) 성과 고시

「공간정보 구축 및 관리 등에 관한 법률」 제8조 및 같은 법 시행령 제10조 규정에 따라 지적기준점(도근점)에 대하여 측량성과를 아래와 같이 고시합니다.

2020년 9월 8일

1. 지적기준점(도근점) 고시 내용

- 측량 성과 기준점 번호 : 별첨
- 설치 장소 : 여수시 학용동 산63-2번지 외
- 지적기준점 설치내역 : 별첨

2. 측량 성과 보관 장소

- 장 소 : 전라남도 여수시청 민원지적과
- 전 화 : 061) 659 - 3327

여 수 시 장

● 지적기준점(도근점) 내역_(신기주공 재건축 아파트)

기준점 명칭	기준점 번호	원점 명	좌표계	평면직각중형선수치		경 위 도		표고(m)	소재지	표지 재질	설치일	비고
				X(m)	Y(m)	X(m)	Y(m)					
지 적 도근점	2431	중부	지역	141037.24	261817.32	127-40-31.0789	34-45-46.4375	54.69	여수시 학용동 산63-2	표철	2020. 8. 3.	
			세계	241345.20	261892.20	127-40-33.82570	34-45-57.65460	54.964				
지 적 도근점	2432	중부	지역	141049.39	262051.77	127-40-40.3017	34-45-46.7808	58.19	여수시 학용동 924-10	표철	2020. 8. 3.	
			세계	241357.39	262126.65	127-40-43.04756	34-45-57.99888	58.459				
지 적 도근점	2433	중부	지역	141019.80	262227.68	127-40-47.2112	34-45-45.7819	60.89	여수시 학용동 산80-3	표철	2020. 8. 3.	
			세계	241327.82	262302.55	127-40-49.95663	34-45-57.00080	61.162				
지 적 도근점	2434	중부	지역	140956.92	262409.12	127-40-54.3295	34-45-43.7013	64.70	여수시 학용동 산88-2	표철	2020. 8. 3.	
			세계	241264.97	262484.00	127-40-57.07457	34-45-54.9214	64.969				
지 적 도근점	2435	중부	지역	140864.01	262484.91	127-40-57.2851	34-45-40.6696	46.98	여수시 시전동 1111	표철	2020. 8. 3	
			세계	241172.08	262559.81	127-41-00.03058	34-45-51.89059	47.249				

2020년 양식어장 정화사업 실시계획 고시

「어장관리법」 제15조에 따라 2020년 양식어장 정화사업 실시계획을 수립하고 동법 제14조 제4항에 따라 고시합니다.

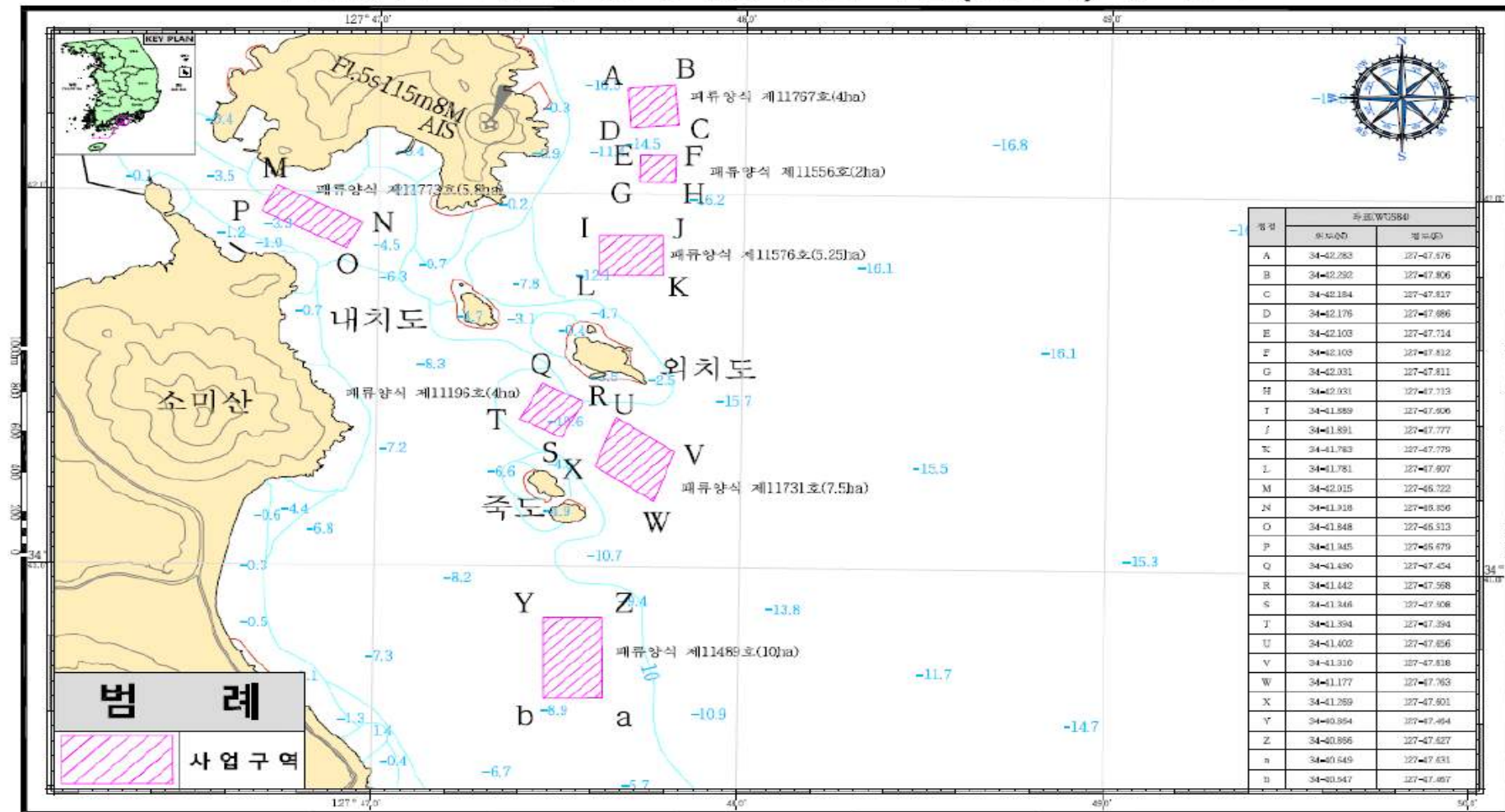
- 사업지구 : 4권역(5개소) - 돌산 1, 화양 2, 소라 1, 율촌 1
- 사업면적 : 285ha
- 사 업 비 : 1,500,000,000원
- 사업기간 : 2020.09. ~ 2021. 05.
- 위 치 : 구역도(붙임)
- 업무담당자 : 어업생산과 김한준(659-3951)

※ 위치도 각 1부. 끝.

2020. 9. 8.

여 수 시 장

2020년 여수시 양식어장 정화사업(1권역) 구역도



(주)해양기술ENG
MARINE TECH ENGINEERING & CONSULTANT CO., LTD.

영역명
2020년 여수시 양식어장
정화사업(1권역)

축척
1:20,000

설계일자
2020.04

과업책임자
이진환

분야별책임자
이민형

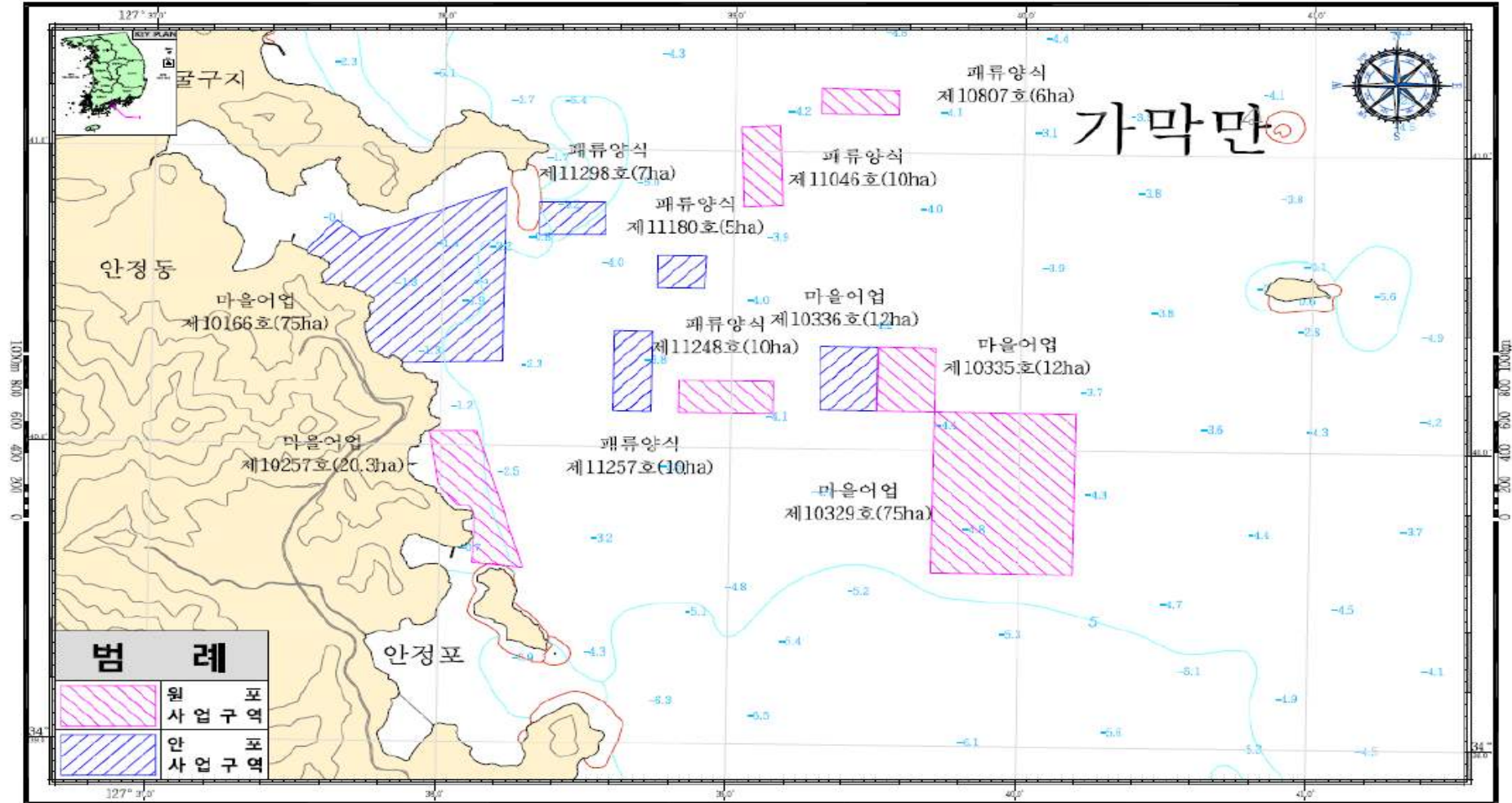
설계자
이민형

도면명
2020년 여수시 양식어장
정화사업(1권역) 구역도

도면번호
20YS-01

개정번호
0

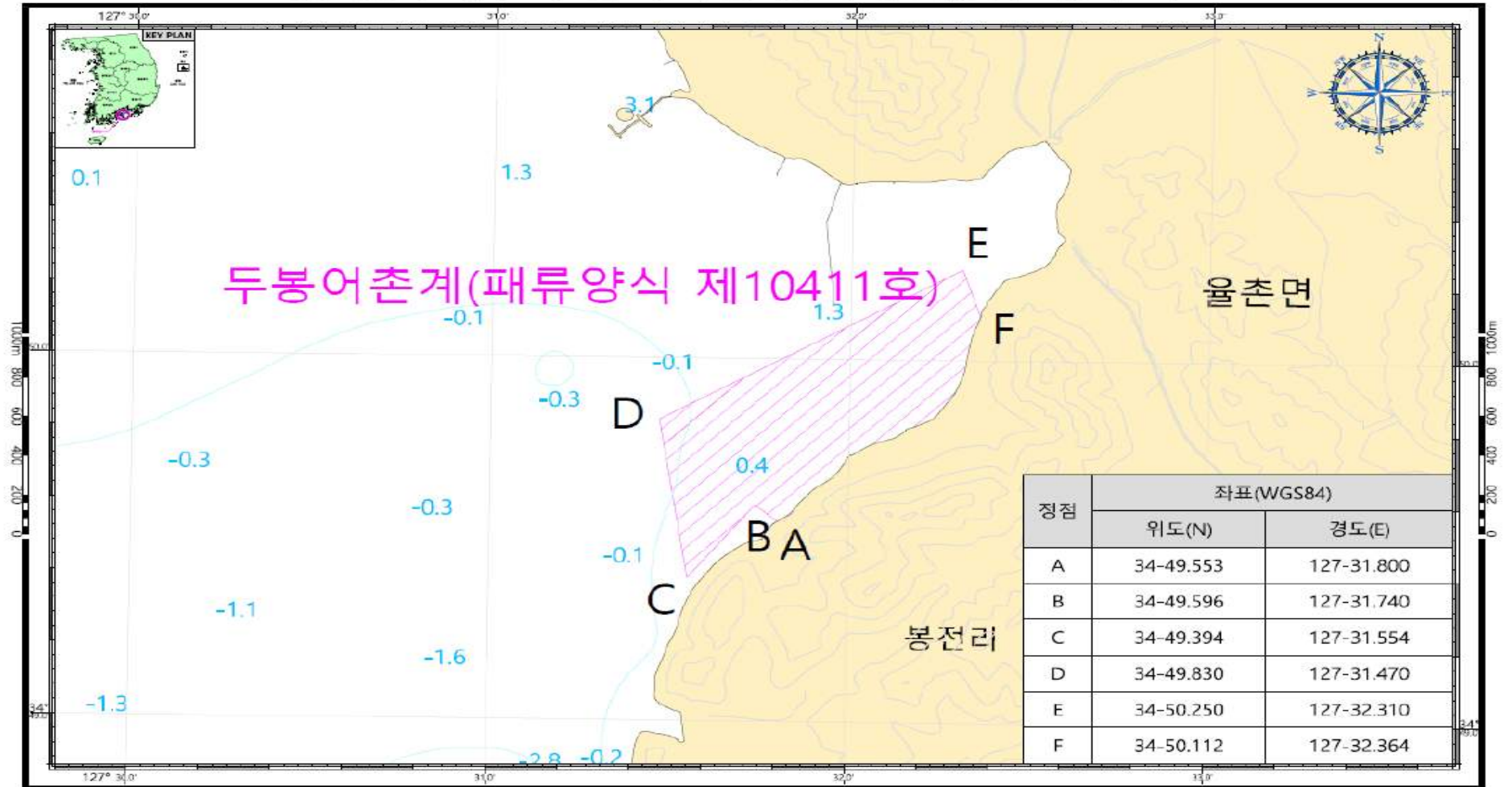
2020년 여수시 양식어장 정화사업(2권역) 구역도



(주)해양기술ENG
MARINE TECH ENGINEERING & CONSULTANT CO., LTD

용역명	축척	설계일자	과업참여자			도면명	도면번호	개정번호
2020년 여수시 양식어장 정화사업(2권역)	1:25,000	2020.06	과업책임자	분야별책임자	설계자	2020년 여수시 양식어장 정화사업(2권역) 구역도	20YS-02	0
			이진환	이민형	이민형			

2020년 여수시 양식어장 정화사업(3권역) 구역도



(주)해양기술ENG[®]
MARINE TECH ENGINEERING & CONSULTANT CO., LTD.

용역명
2020년 여수시 양식어장
정화사업(3권역)

축척
1:20,000

설계일자
2020.06

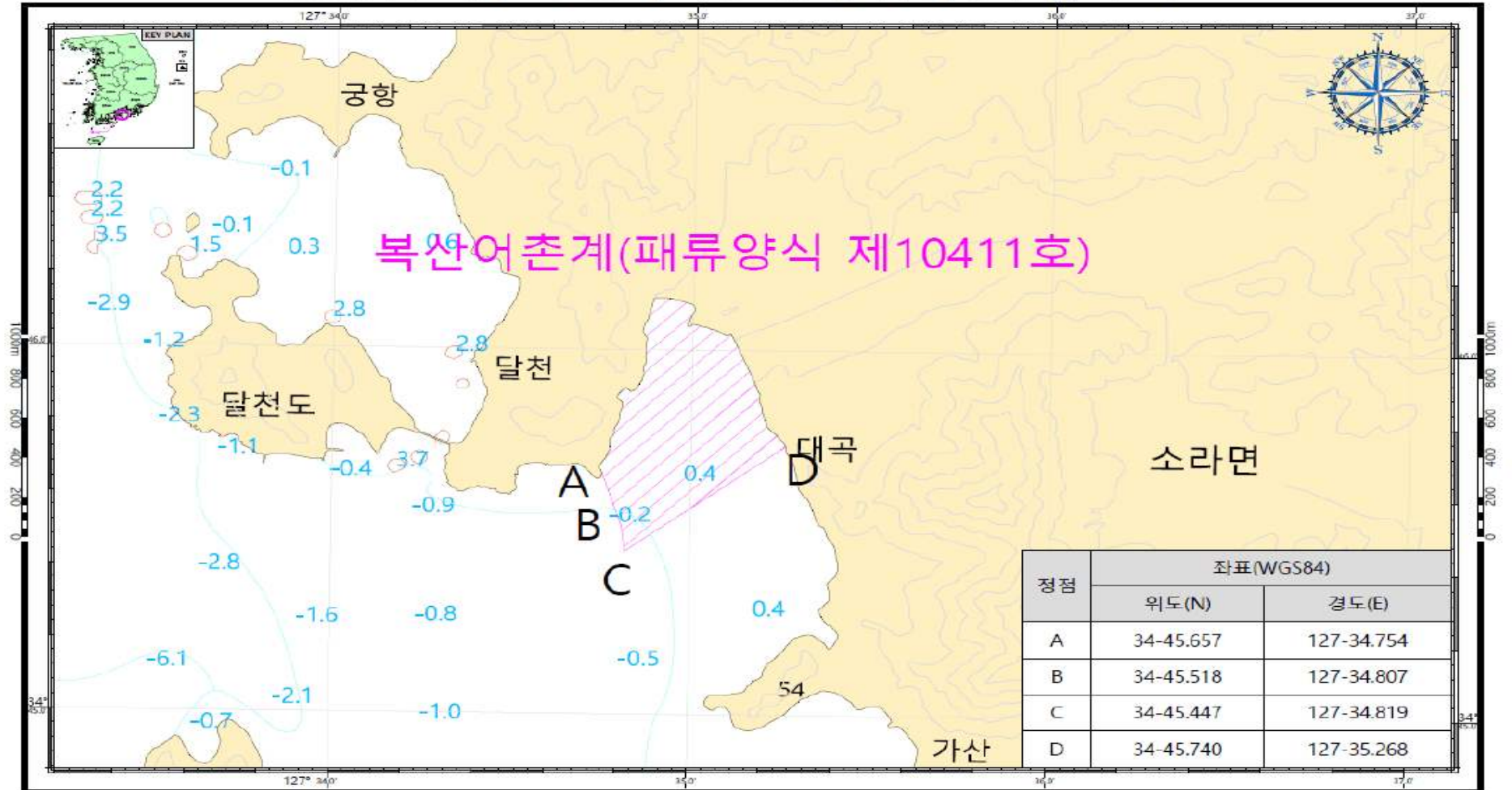
과업참여자		
과업책임자	분야별책임자	설계자
이진환	이민형	이민형

도면명
2020년 여수시 양식어장
정화사업(3권역) 구역도

도면번호
20YS-03

개정번호
0

2020년 여수시 양식어장 정화사업(4권역) 구역도



(주)해양기술ENG
MARINE TECH ENGINEERING & CONSULTANT CO., LTD.

용역명

2020년 여수시 양식어장
정화사업(4권역)

축척

1:20,000

설계일자

2020.06

과업참여자

과업책임자

이진환

분야별책임자

이민형

설계자

이민형

도면명

2020년 여수시 양식어장
정화사업(4권역) 구역도

도면번호

20YS-04

개정번호

0

도로지정 공고

여수시 돌산읍 평사리 1299-2번지 건축신고와 관련하여 건축법 제2조제1항제11호, 같은 법 제45조제1항에 따라 아래와 같이 도로로 지정·공고합니다.

1. 도로 지정 공고 내역

도 로 위 치	도로길이 (m)	도로너비 (m)	도로면적 (㎡)	관련지번 및 이해 관계인 동의 여부	비고
돌산읍 평사리 1299-2번지 외 1필지 (1299-4)	15	4	70	도로대장 참조 (허가민원과 비치)	

2. 관련도서 : 생략(여수시청 허가민원과에 비치)

3. 기타사항

도로 지정과 관련된 의문사항에 대하여는 여수시청 허가민원과
(061-659-4113)로 문의하시기 바랍니다.

2020. 9. 8.

여 수 시 장

도로지정 공고

여수시 상암동 1219번지 상의 건축신고와 관련하여 건축법 제2조제1항제 11호, 같은 법 제45조제1항에 따라 아래와 같이 도로로 지정·공고합니다.

1. 도로 지정 공고 내역

도 로 위 치		도로길이 (m)	도로너비 (m)	도로면적 (㎡)	관련지번 및 이해 관계인 동의 여부	비고
계		8.4	1.4	9	도로대장 참조 (허가민원과 비치)	
상암동	1219	8.4	1.4	9		

2. 관련도서 : 생략(여수시청 허가민원과에 비치)

3. 기타사항

도로 지정과 관련된 의문사항에 대하여는 여수시청 허가민원과 (061-659-4111)로 문의하시기 바랍니다.

2020. 9. 8.

여 수 시 장

도로지정 공고

여수시 신덕동 200번지 외 2필지 상의 건축신고와 관련하여 건축법 제2조 제1항제11호, 같은 법 제45조제1항에 따라 아래와 같이 도로로 지정·공고 합니다.

1. 도로 지정 공고 내역

도 로 위 치		도로길이 (m)	도로너비 (m)	도로면적 (㎡)	관련지번 및 이해 관계인 동의 여부	비고
계		54.4	5.9	198	도로대장 참조 (허가민원과 비치)	
신덕동	200	22.1	5.9	96		
	201-2	32.3	4.7	102		

2. 관련도서 : 생략(여수시청 허가민원과에 비치)

3. 기타사항

도로 지정과 관련된 의문사항에 대하여는 여수시청 허가민원과
(061-659-4111)로 문의하시기 바랍니다.

2020. 9. 8.

여 수 시 장