

제2020-209호 2020년 11월 9일(월)	<div> <div>시</div> <div>  </div> <div>보</div> </div> <div>여수시</div>	시 정 지 표 시민공감 감동시정 균형있는 상생경제 사람중심 나눔복지 품격있는 문화관광 살기좋은 청주환경
-------------------------------	--	--

■ 발행인 : 여수시장 ■ 발행소 : 공보담당관실 / 여수시 시청로 1(학동) ☎ 659-3028 FAX) 659-5803

고 시

- | | | | |
|----------|------------|---------------------------|----|
| ○ 여수시 고시 | 제2020-431호 | 낙시통제구역 추가지정에 따른 행정예고 | 3 |
| ○ 여수시 고시 | 제2020-432호 | 공유수면 점용·사용 실시계획 승인(신고) 고시 | 20 |

공 고

- | | | | |
|----------|-------------|---------------------------------|----|
| ○ 여수시 공고 | 제2020-2706호 | 여수국가산단 삼동지구 1단지 제한경쟁입찰 분양공고(1차) | 21 |
| ○ 여수시 공고 | 제2020-2753호 | 전기사업 양수인가 공고 | 28 |
| ○ 여수시 공고 | 제2020-2764호 | 공인 폐기 공고 | 29 |
| ○ 여수시 공고 | 제2020-2770호 | 도로자장공고(돌산읍 평사리 125번지) | 30 |
| ○ 여수시 공고 | 제2020-2773호 | 도로지정공고(여수시 소라면 현천리 591-1번지) | 31 |

기 타

회 람								
--------	--	--	--	--	--	--	--	--

시보는 공문서로서의 효력을 갖습니다

낙시통제구역 지정에 따른 행정예고

「낙시 관리 및 육성법」 제6조 및 「여수시 낙시통제구역 지정 및 운영에 관한 조례」 제4조 및 7조의 규정에 따른 낙시통제구역을 지정함에 있어 주민여러분에게 널리 알려 의견을 듣고자 그 취지와 주요내용을 「행정절차법」 제46조에 따라 행정예고 하오니, 고시내용에 대하여 의견이 있으신 분은 행정예고기간 내에 의견서를 제출 하여 주시기 바랍니다.

2020년 11월 9일

여 수 시 장

1. 행정예고 내용

- 낙시통제구역 지정에 따른 이해관계인 및 지역 주민들의 의견을 듣고자 함.

2. 지정목적

- 건전한 낙시문화조성 및 이용객의 안전사고 예방
- 수자원 보호 및 안전한 낙시문화 정착 유도

3. 관련근거

- 가. 「낙시 관리 및 육성법」 제6조(낙시통제구역)
- 나. 「여수시 낙시통제구역 지정 및 운영에 관한 조례」 제4조(낙시통제구역 지정)
- 다. 「여수시 낙시통제구역 지정 및 운영에 관한 조례」 제7조(의견수렴)
- 라. 「행정절차법」 제46조(행정예고)
- 마. 「행정절차법」 시행령 제24조(행정예고의 대상)

4. 주요내용

가. 낚시통제구역 지정내역 : 13개소 (위치도 : 붙임1)

명 칭	위 치	면적(길이)	비 고
돌산대교	여수시 봉산동~돌산읍 “돌산대교” 일원	5,267.34㎡ (450.2m)	
삼호교	여수시 삼산면 거문리~덕촌리 “삼호교” 일원	1,250㎡ (250m)	
안도대교	여수시 남면 안도리~연도리 “안도대교” 일원	4,500㎡ (360m)	
거북선대교	여수시 종화동~돌산읍 우두리 “거북선대교” 일원	18,004.8㎡ (744m)	
묘도대교	여수시 월내동~삼일동 “묘도대교” 일원	36,519㎡ (1,410m)	
이순신대교	여수시 묘도동~광양시 금호동 “이순신대교” 일원	39.064㎡ (1,520m)	총2,260m중 여수시 구간 1,520m
거문대교	여수시 삼산면 서도리~동도리 “거문대교” 일원	7,420㎡ (530m)	
팔영대교	여수시 화정면 적금리~ 고흥군 영남면 우천리 “팔영대교” 일원	12,496㎡ (771m)	총1,340m중 여수시 구간 771m
화양조발대교 (가칭)	여수시 화양면 장수리 ~화정면 조발리 “가칭 화양조발대교” 일원	10,675㎡ (854m)	
둔병대교	여수시 화정면 조발리 조발~둔병 “둔병대교” 일원	12,375㎡ (990m)	
낭도대교	여수시 화정면 조발리~낭도리 “낭도대교” 일원	8,000㎡ (640m)	
적금대교	여수시 화정면 낭도리~적금리 “적금대교” 일원	5,875㎡ (470m)	
웅천동 해변	여수시 웅천동 “이순신마리나항~원형마리나항” 일원	39,220㎡ (3,922m)	

나. 낚시 통제 기간 : 24시간 연중

다. 제한사항 위반자에 대한 처분

○ 근거 : 「낚시 관리 및 육성법」 제55조 제1항 제1호

○ 벌칙 : 300만원이하의 과태료

라. 담당부서 : 전라남도 여수시 해양항만레저과(☎ 061-659-3968)

마. 행정예고기간 : 2020. 11. 10. ~ 11. 29.(20일간)

바. 고시방법 : 여수시청 홈페이지(<http://www.yeosu.go.kr>)

5. 의견제출

본 행정예고에 대하여 의견이 있는 기관·단체 및 개인은 2020. 11. 29.까지 불임의 의견서를 작성하여 여수시 해양항만레저과에 방문 또는 우편, FAX 등의 방법으로 제출하여 주시기 바랍니다.

가. 제출 내용 : 【불임2】 서식 참고

- 행정예고 사항에 관한 의견(의견과 그 이유)
- 의견제출자 인적사항(성명, 확인 가능한 주소 및 전화번호 포함)

나. 제 출 처 : 여수시 해양항만레저과(여수시청 문수청사)

다. 제출방법

- 우편 : (우)59703 전남 여수시 여문2로 124(문수동), 여수시청 해양항만레저과
- 팩스 : 061)659-5830

라. 문의 및 의견제출 안내 : 여수시 해양항만레저과(☎ 061-659-3968)

※ 제출 기한 내 의견서 제출이 없을 때에는 의견이 없는 것으로 간주함.

불임 : 1. 위치도 2부.

2. 의견제출서 1부.

【 붙임 2 】

돌산대교

- ☐ 위치 : 여수시 봉산동~돌산읍 “돌산대교”일원
- ☐ 면적 : 5,267.34m²(길이 450.2m)
- ☐ 위치도



- ☐ 전경사진



삼호교

- ☐ 위치 : 여수시 삼산면 거문리~덕촌리 “삼호교”일원
- ☐ 면적 : 1,250m²(길이 250m)
- ☐ 위치도



- ☐ 전경사진



안도대교

- ☐ 위치 : 여수시 남면 안도리~연도리 “안도대교”일원
- ☐ 면적 : 4,500m²(길이 360m)
- ☐ 위치도



- ☐ 전경사진



거북선대교

- ☐ 위치 : 여수시 종화동~돌산읍 우두리 “거북선대교”일원
- ☐ 면적 : 18,004.8m²(길이 744m)
- ☐ 위치도



- ☐ 전경사진



묘도대교

- ☐ 위치 : 여수시 월내동~삼일동 “묘도대교”일원
- ☐ 면적 : 36,519m²(길이 1,410m)
- ☐ 위치도



- ☐ 전경사진



이순신대교

- 위치 : 여수시 묘도동~광양시 금호동 “이순신대교” 일원
- 면적 : 39.064m²(총길이 2,260m중 여수시 구간 1,520m)
- 위치도



- 전경사진



거문대교

- ☐ 위치 : 여수시 삼산면 서도리~동도리 “거문대교”일원
- ☐ 면적 : 7,420m²(길이 530m)
- ☐ 위치도



- ☐ 전경사진



팔영대교

- 위치 : 여수시 화정면 적금리~고흥군 영남면 우천리 “팔영대교”일원
- 면적 : 12,496m²(총길이 1,340m중 여수시 구간 771m)
- 위치도



- 전경사진



화양조발대교(가칭)

- ☐ 위치 : 여수시 화양면 장수리~화정면 조발리 “가칭 화양조발대교”일원
- ☐ 면적 : 10,675㎡(길이 854m)
- ☐ 위치도



- ☐ 전경사진



둔병대교

- ☐ 위치 : 여수시 화정면 조발리 조발~둔병 “둔병대교”일원
- ☐ 면적 : 12,375m²(길이 990m)
- ☐ 위치도



- ☐ 전경사진



낭도대교

- ☐ 위치 : 여수시 화정면 조발리~낭도리 “낭도대교”일원
- ☐ 면적 : 8,000m²(길이 640m)
- ☐ 위치도



- ☐ 전경사진



적금대교

- ☐ 위치 : 여수시 화정면 낭도리~적금리 “적금대교”일원
- ☐ 면적 : 5,875m²(길이 470m)
- ☐ 위치도



- ☐ 전경사진



웅천동 해변

- ☐ 위치 : 여수시 웅천동 “이순신마리나항~원형마리나항” 일원
- ☐ 면적 : 39,220m²(길이 3,922m)
- ☐ 위치도



- ☐ 전경사진(이순신마리나항내)



【 붙임 2 】

의견제출서

※ 아래의 유의사항을 읽고 작성하시기 바랍니다.

의견제출인	성명	
	주소	전화번호

의견제출 내용	제목 :	
	의 견	
	기 타	

「여수시 낚시통제구역 지정 및 운영에 관한 조례」 제7조에 따라 위와 같이 의견을 제출합니다.

이
의
의

의견제출인

(서명 또는 인)

귀하

유 의 사 항

1. 기재란이 부족한 경우에는 별지를 사용하실 수 있습니다.
2. 참고자료 등을 첨부하실 수 있습니다.

210mm×297mm[백상지 80g/㎡(재활용품)]

공유수면 점용·사용 실시계획 승인(신고) 고시

「공유수면 관리 및 매립에 관한 법률」 제17조 규정에 의거 공유수면 점용·사용 실시계획을 승인(신고)하고 고시합니다.

승인 (신고) 번호	실시계획 승인 (신고)수리	시 행 자		사업착수 예 정 일	사업준공 예 정 일	점용·사용 장 소	공사내용
		주 소	성 명				
2020-87 (‘20.11. 5.)	2020.11. 9.	여수시 시청로 1 (학동)	여수시장 (섬자원개발과)	2020. 11.	2021. 2.	여수시 소호동 1231-2번지 지선	소호동 송소항 복합다기능 부잔교 시설공사

2020. 11. 9.

여 수 시 장

여수국가산단 삼동지구 1단지 제한경쟁입찰 분양 공고[1차]

산업입지 및 개발에 관한 법률시행령 제39조 및 제42조의3에 따라 여수국가산업단지(삼동지구) 내 생산지원시설용지에 대하여 다음과 같이 분양 공고합니다.

2020. 11. 9.

여 수 시 장

1. 분양대상용지

구 분	지 번	면적(m ²)	금액(원)	비고
총 계	3필지	16,983.5	9,273,784,640	
생산지원시설용지	1029-1	6,501.8	3,607,697,390	일반입찰(제한경쟁)
	1029-2	5,938.7	3,247,661,570	
	1029-4	4,543.0	2,418,425,680	

2. 분양대상 자격요건

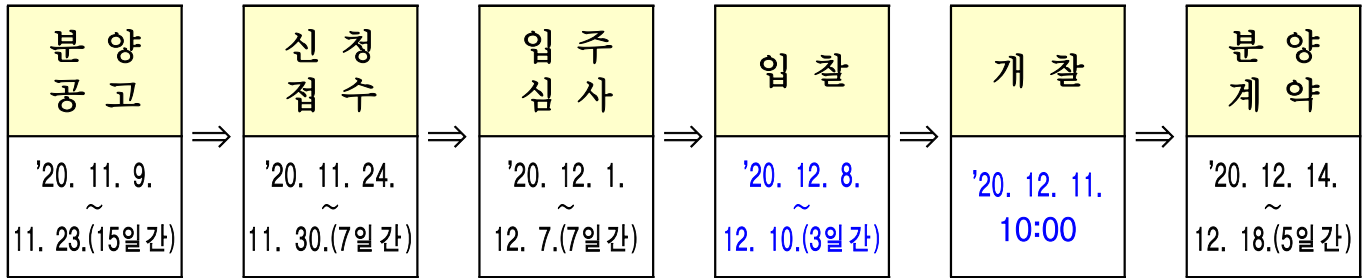
산업집적활성화 및 공장설립에 관한 법률 제2조 제18호, 제19호 및 같은 법 시행령 제6조의 제1항의 규정에 의한 입주자격을 갖춘 자로서 여수국가산업단지 관리기본계획에서 정한 업종을 영위하고자 하는 자

※ 입주기업체 및 입주기업체 지원사업과 직접적인 관련이 없는 업종은 입찰 및 입주가 제한되므로 한국산업단지공단 여수광양지사에 사전 문의 바람 (☎ 070-8895-7993~4)

3. 입주대상 업종

- 「건축법 시행령」 별표1 제5호의 문화 및 집회시설 중 동호 라목에 해당하는 것
- 「건축법 시행령」 별표1 제7호의 판매시설(해당 공장에서 생산되는 제품을 판매하는 시설에 한함)
- 「건축법 시행령」 별표1 제8호의 운수시설
- 「건축법 시행령」 별표1 제10호의 교육연구시설(마목에 한함)
- 「건축법 시행령」 별표1 제14호의 업무시설(오피스텔 제외)
- 「건축법 시행령」 별표1 제18호의 창고시설
- 「건축법 시행령」 별표1 제19호의 위험물저장 및 처리시설(사목에 한함)
- 「건축법 시행령」 별표1 제20호의 자동차관련시설(나목, 라목, 바목에 한함)

4. 분양 절차 및 일정



5. 신청접수 및 입주심사

가. 입주 희망자는 한국산업단지공단 여수광양지사(여수시 삼동3길 13, ☎070-8895-7993~4) 또는 여수시 공영개발과 보상팀(여수시 시청로1, ☎061-659-4586, 4592)으로 신청서류를 접수하여야 합니다.

※ 개인 : 입주계약신청서, 사업계획서(소정양식), 주민등록등본, 사업자등록증 사본

※ 법인 : 입주계약신청서, 사업계획서(소정양식), 법인등기부등본, 사업자등록증 사본

나. 한국산업단지공단에서 입주자격 및 업종을 검토하여 심사 결과를 통보합니다.

6. 입찰 방법

가. 본 입찰은 한국자산관리공사 전자자산시스템(이하 “온비드”라 함) www.onbid.co.kr를 통한 전자입찰방식으로만 진행합니다.

나. 입찰참가 전까지 온비드 회원가입 후 공인인증기관으로부터 전자입찰용(범용) 공인인증서를 발급받아 온비드에 등록하여야 합니다.

다. 입찰서는 입찰 마감시간까지 제출하여야 하며 입찰서 제출 후 화면상 응답 메시지를 확인하는 등의 방법으로 본인의 입찰서가 이상 없이 제출되었음을 직접 확인하여야 합니다.

라. 매수금액의 10%이상에 해당하는 금액을 입찰 마감 전까지 온비드에서 지정한 예금계좌에 현금 또는 입금창구 은행이 발행한 수표로 입금하여야 하며, 입찰 보증금 납부에 따른 수수료는 입찰자가 부담하여야 합니다.

마. 한번 제출된 입찰서는 변경 또는 취소가 불가능하고 대리인은 본 입찰에 참가할 수 없으며, 동일인이 2회 이상 입찰서를 제출한 경우 무효처리 됩니다.

바. 입찰자는 입찰 후 온비드에서 본인의 입찰서 제출 및 입찰보증금의 납부가 완료되었음을 직접 확인하여야 하며, 이를 확인하지 않아 발생한 불이익 등에 대해서는 입찰자 본인이 책임을 부담합니다.

7. 입찰 보증금 등의 처리

- 가. 낙찰자 결정 후 낙찰자의 입찰보증금은 전액 여수시의 계좌로 이체되며, 유찰자(입찰무효 또는 입찰 취소된 경우 포함)의 입찰보증금은 입찰서 제출 시 등록한 환불계좌로 이자 없이 반환되고, 별도의 송금수수료가 발생될 경우에는 입찰보증금에서 이를 공제합니다.
- 나. 낙찰자가 기 납부한 입찰보증금은 계약보증금으로 전환되며 계약체결 기간 이내에 분양(매매) 계약을 체결해야 합니다. 기간 내에 응하지 않을 경우 낙찰을 무효로 하고 입찰보증금은 전액 여수시에 귀속됩니다.

8. 낙찰자 결정 방법

- 가. 온비드 시스템에서 전자적 방법으로 일괄 개찰하여 1인 이상의 유효한 입찰이 있는 경우 최고가격으로 응찰한 자를 낙찰자로 합니다.
- 나. 동일한 최고가격으로 입찰한 자가 2인 이상인 경우에는 온비드 시스템에 의한 무작위 추첨으로 낙찰자를 결정합니다.
- 다. 입찰자는 반드시 온비드 홈페이지에서 낙찰 여부를 직접 확인하여야 합니다.
- 라. 낙찰에 따른 제반 수수료는 낙찰자가 부담하여야 합니다.

9. 입찰의 무효

- 가. 「지방자치단체를 당사자로 하는 계약에 관한 법률」 시행령 제39조 및 같은 법 시행규칙 제42조 규정과 「온비드의 회원약관 및 인터넷 입찰참가자 준수규칙」에 위반한 경우
- 나. 입찰보증금을 납부하지 아니한 입찰에 해당하는 경우
- 다. 대리인이 입찰서를 제출한 경우
- 라. 동일인이 동일 물건(입찰번호)에 대해 2회 이상 유효한 입찰서를 제출한 경우
- 마. 입찰보증금이 입찰금액의 10%미만이거나 예정가격 미만으로 응찰한 경우

10. 입찰의 연기 또는 취소

온비드의 장애로 인하여 예정된 입찰진행이 어려운 경우 입찰집행관은 입찰을 연기 또는 취소할 수 있으며, 입찰연기 또는 취소의 공고는 온비드 홈페이지에 [입찰공고 - 연기공고 - 취소공고] 에 게재합니다.

11. 계약체결

가. 기 납부한 입찰보증금(낙찰금액의 10%이상)은 계약보증금으로 대체합니다.

나. 계약 기간 내에 계약을 체결하지 않을 경우 낙찰을 무효로 하고 예치한 입찰보증금은 전액 여수시로 귀속됩니다.

다. 낙찰일로부터 계약일까지 발생하는 이자는 지급하지 않습니다.

라. 낙찰자는 기간 내에 구비서류를 지참하여 지정된 장소에서 계약을 체결하여야 합니다.

※ 개인 : 신분증, 주민등록등본, 사업자등록증 사본, 인감도장, 인감증명서

※ 법인 : 법인등기부등본, 사업자등록증 사본, 법인인감(사용인감계 가능), 법인인감증명서, 위임자 신분증, 위임장

※ 계약체결 장소 : 여수시 공영개발과 보상팀(여수시 시청로1, ☎061-659-4586, 4592)

12. 분양대금 납부 방법

가. 계 약 금 : 입찰보증금

나. 중도 1차 : 계약체결일로부터 3개월 이내 매수금액의 30%납부

다. 중도 2차 : 계약체결일로부터 6개월 이내 매수금액의 30%납부

라. 잔 금 : 계약체결일로부터 9개월 이내 매수금액의 30%납부

마. 분양대금(중도금, 잔금)을 납부하지 않아 연체되면 연체일수에 따라 우리 시 지정금의 일반대출금 연체금리에 해당하는 지연손해금(연체이자)을 납부하여야 합니다.

※ 분양대금 납부 : 전국 금융기관 창구 또는 전자납부

13. 토지사용승낙 및 소유권 이전

가. 토지사용 승낙은 분양대금의 70%이상을 납부하고 잔금에 대하여 지급 보증서를 제출한 경우에 건축허가서류용 토지사용 승낙이 가능합니다.

나. 소유권 이전은 분양대금 완납 시 가능합니다.

14. 계약해지

가. 중도금이나 잔금의 납부를 6개월 이상 미납하였을 경우

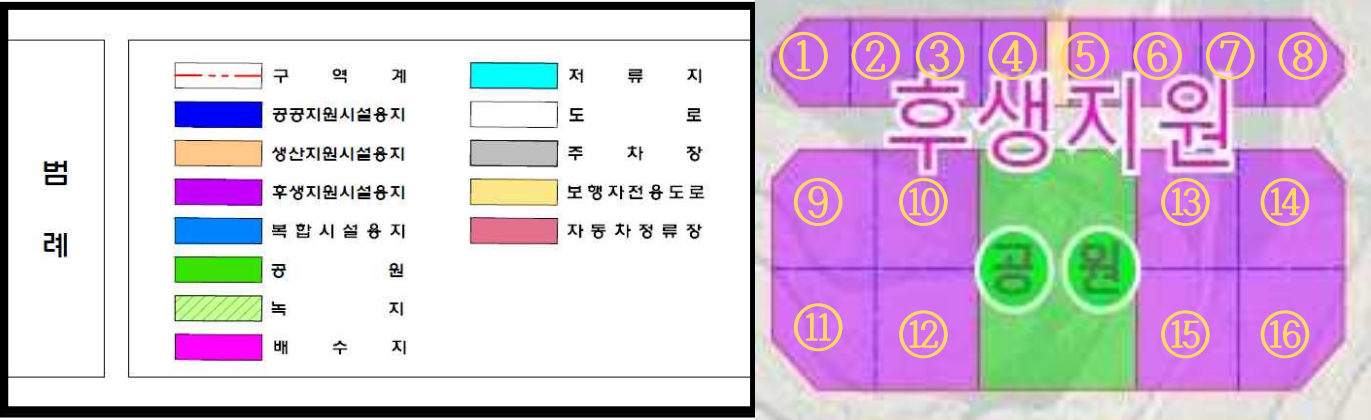
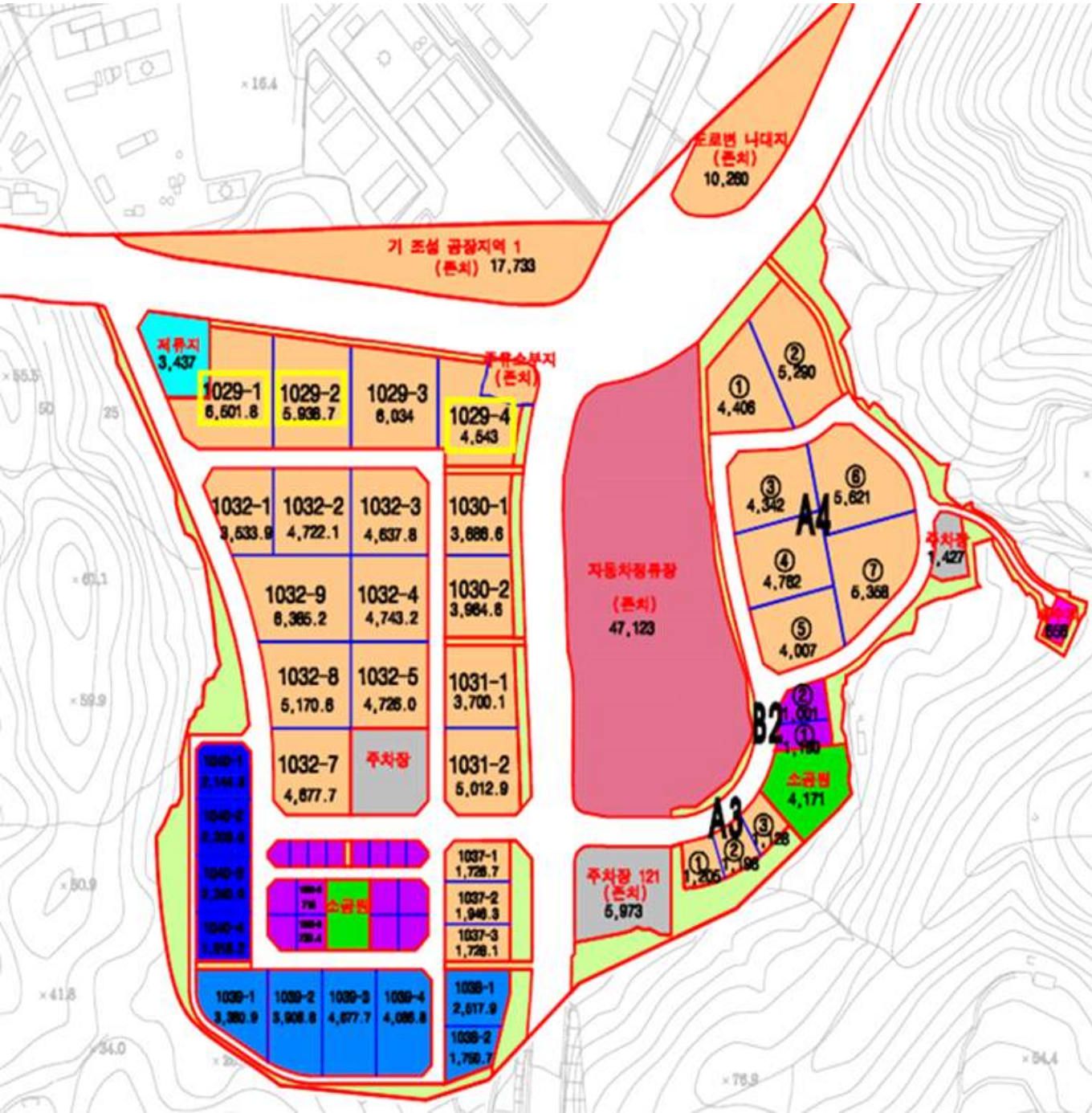
나. 기타 계약해제 사유가 발생하였을 경우

다. 분양계약서 제13조를 위반 하였을 경우, 제14조에 따라 분양계약금을 여수시에 귀속합니다.

15. 유의사항

- 가. 대상 토지의 현장설명은 생략하므로 입찰자는 현 상태에 대하여 사전 답사를 통하여 현 실태를 파악하여야 합니다.
- 나. 본 산업단지의 개발 및 실시계획, 환경·재해 등 각종 영향평가의 협의내용, 토지 이용에 관한 제반 관계법규와 건축 관련법규 등을 열람하거나 확인하여야 합니다.
- 다. 우수·오수·상수 시설은 건축공사 착공 전 조성공사 계획에 따라 설치·연결 하여야 하고 조성공사 현황을 감안하여 건축하여야 하며, 토지사용 중 도로, 상하수도, 경계석, 가로수 등의 공공시설물을 파손·훼손한 경우에는 즉시 원상회복을 하여야 합니다.
- 라. 토지사용 시에는 산업입지 및 개발에 관한 법률 또는 국토의 계획 및 이용에 관한 법률 등에 의한 개발계획 및 실시계획 승인사항과 환경·재해 등 각종 영향평가 등을 준수하여야 합니다.
- 마. 2인 이상이 공동으로 계약 체결하는 경우 각자는 매매대금의 납부 등 모든 계약 내용에 대하여 연대 책임의무를 이행하여야 합니다.
- 바. 분양토지의 최종 잔금 납부약정일 또는 사용승낙일 중 빠른 날 이후 부과되는 각종세금은 매수인이 부담하여야 합니다.
- 사. 분양토지에 당초 지하시설 및 바닥 콘크리트 포장이 있는 경우에는 필요할 경우 매수인의 부담으로 제거하여야 합니다.
- 아. 분양토지의 대금이 완납되고 소유권 이전되기 전에 명의인 변경, 권리의무승계 등 계약자 변경사항은 허용되지 않습니다.
- 자. 향후 본 공고문 내용의 변경 또는 추가사항이 발생될 시에는 별도 공고 없이 본 게시내용에 변경, 추가사항을 공고할 예정입니다.
- 차. 소유권이전 비용은 분양계약자가 부담 합니다.
- 카. 여수국가산단 연관단지 삼동지구는 건설폐기물의 재활용촉진에 관한법률시행령 제4조에 따라 재생골재를 일부 성토용 재료로 사용하였음을 참고하시기 바랍니다.
- 타. 자세한 사항은 여수시 공영개발과(☎061-659-4586, 4592) 및 한국산업단지공단 여수 광양지사(☎070-8895-7993~4)로 문의하시기 바랍니다.

□ 여수국가산업단지(삼동지구) 분양도면



일련 번호	소재지	지번	면적(㎡)	단가(㎡)	금 액(원)	비고
1	주삼동	1029-1	6,501.8	554,000	3,607,697,390	생산지원
2	주삼동	1029-2	5,938.7	546,000	3,247,661,570	
3	주삼동	1029-4	4,543.0	531,500	2,418,425,680	

전기사업 양수인가 공고

전기사업법 제10조제1항 및 같은 법 시행령 제5조의 규정에 의거 전기사업(태양광발전) 양수인가 신청을 수리하고, 같은 법 제10조제3항 및 시행규칙 제10조의 규정에 따라 아래와 같이 공고합니다.

2020. 11. 9.

여 수 시 장

1. 공 고 명 : 전기사업(태양광발전) 양수인가 공고
2. 공고기간 : 2020. 11. 9. ~ 2020. 11. 29.
3. 공고내용 : 전기사업(태양광발전) 양수인가 내역

구 분	허가 번호	용량 (kW)	발전소명 (대표자)	주소	소 재 지
양도인	여수 제116호	99	복산5호 태양광 (장*영)	세종특별자치시 만*로 92, 802동 120*호(고운동, 가락마을8단지)	여수시 소라면 복산리 595-24
양수인			복산5호 태양광 (좌*름)	전남 순천시 해룡면 연*로 166, 203동 80*(대광로제비양센트럴)	

구 분	허가 번호	용량 (kW)	발전소명 (대표자)	주소	소 재 지
양도인	여수 제562호	99.84	여수봉두3호 태양광 (삼*현)	광주광역시 남구 사*대로 660, 103동 60*	여수시 소라면 봉두리 49, 50
양수인			여수봉두3호 태양광 (나*원)	광주광역시 서구 사*로 41, 240* (치평동, 대우디오빌 24층)	

구 분	허가 번호	용량 (kW)	발전소명 (대표자)	주소	소 재 지
양도인	여수 제563호	99.84	여수봉두4호 태양광 (삼*우)	광주광역시 남구 사*대로 660, 103동 60*호	여수시 소라면 봉두리 49, 50
양수인			여수봉두4호 태양광 (갑*수)	순천시 대석*길 1*(연향동)	

공인 등록 및 폐기 공고

여수시 공인 조례 제7조에 의거 공인 등록사항을 다음과 같이 공고합니다.

2020. 11. 9.

여 수 시 장

1. 폐기일 : 2020. 11. 9.(월)

2. 폐기 사유

- 여수시 통합관리기금 설치 및 운영 조례 폐지에 따른 기금 폐지

3. 폐기 공인 내역

구분 (관리번호)	공 인 명	인 영	관리부서	등록·폐기 사유
폐기 (1390)	여수시통합관리기금운용관인		기획예산과	여수시 통합관리기금 설치 운영 조례 폐지에 따른 기금 폐지
폐기 (1392)	여수시통합관리기금출납원인		기획예산과	여수시 통합관리기금 설치 운영 조례 폐지에 따른 기금 폐지

도로지정 공고

여수시 돌산읍 평사리 1297-8번지 건축신고와 관련하여 건축법 제2조제1항 제11호, 같은 법 제45조제1항에 따라 아래와 같이 도로로 지정·공고합니다.

1. 도로 지정 공고 내역

도 로 위 치	도로길이 (m)	도로너비 (m)	도로면적 (㎡)	관련지번 및 이해 관계인 동의 여부	비고
돌산읍 평사리 1295	24	3	76	도로대장 참조 (허가민원과 비치)	

2. 관련도서 : 생략(여수시청 허가민원과에 비치)

3. 기타사항

도로 지정과 관련된 의문사항에 대하여는 여수시청 허가민원과
(061-659-4113)로 문의하시기 바랍니다.

2020. 11. 9.

여 수 시 장

도로 지정 공고

여수시 소라면 현천리 591-1번지 상 건축허가와 관련하여 「건축법」 제2조제1항 제11호 및 같은 법 제45조제1항에 따라 아래와 같이 도로로 지정·공고합니다.

1. 도로 지정 공고 내역

도 로 위 치		도로길이 (m)	도로너비 (m)	도로면적 (㎡)	관련지번 및 이해 관계인 동의 여부	비 고
계				180	도로대장 참조 (허가민원과 비치)	
소라면 현천리	591-1	33.03	6	180		

2. 관련도서 : 생략(여수시청 허가민원과에 비치)

3. 기타사항

도로 지정과 관련된 의문사항에 대하여는 여수시청 허가민원과
(061-659-4103)로 문의하시기 바랍니다.

2020. 11. 9.

여 수 시 장