

제2021-115호 2021년 6월 16일(수)	시  보 여수시	시 정 지 표 시민공감 감동시정 균형있는 상생경제 사람중심 나눔복지 품격있는 문화관광 살기좋은 정주환경
-------------------------------	--	--

■ 발행인 : 여수시장 ■ 발행소 : 공보담당관실 / 여수시 시청로 1(학동) ☎ 659-3028 FAX) 659-5803

고 시

○ 여수시 고시	제2021-258호	공유수면 점용 · 사용 승인 고시	3
○ 여수시 고시	제2021-259호	지적공부 세계측지계 변환 완료 시행 고시	4
○ 여수시 고시	제2021-260호	공유수면 점용 · 사용 실시계획 승인(신고) 고시	5
○ 여수시 고시	제2021-261호	2021년 여수시 구입예정 유물 화상자료 공개	6

공 고

○ 여수시 공고	제2021-1709호	도로지정 변경 공고(남면 우학리 1032번지)	26
○ 여수시 공고	제2021-1726호	도로지정 변경 공고(남면 우학리 1027번지)	27

기 타

회 람								
--------	--	--	--	--	--	--	--	--

시보는 공문서로서의 효력을 갖습니다

여수시 고시 제2021 - 258호

공유수면 점용·사용 승인 고시

「공유수면 관리 및 매립에 관한 법률」 제10조 규정에 의하여 공유수면 점용·사용 승인 고시 합니다.

승인번호 (승인일)	점용·사용 장소	점용·사용 면적(㎡)	점용·사용 목적	점용·사용 기간	피 승 인 자		비 고
					주 소	성 명	
2021-36 (‘21.6.16.)	여수시 남면 두모리 945-17번지 일원	24,180	직포항 어촌뉴딜 300사업	2021. 6. 16. ~ 2051. 6. 15.	여수시 시청로 1	여수시장	섬자원 개발과

2021. 6. 16.

여 수 시 장

지적공부 세계측지계 변환 완료 시행 고시

「공간정보의 구축 및 관리 등에 관한 법률」 제6조에 따라 여수시 지적공부에 표현된 지적경계의 위치기준을 ‘지역측지계’에서 ‘세계측지계’로 변환 시행함을 다음과 같이 고시합니다.

2021년 6월 16일

여 수 시 장

1. 관련근거 : 「공간정보의 구축 및 관리 등에 관한 법률」 제6조, 같은 법 시행령 제7조 및 같은 법 부칙 제5조(법률 제9774호, 2009.6.9.)
2. 목 적 : 지적·공간정보의 위치기준을 국제 표준의 세계측지계로 일원화하여 공간정보의 활용 확산 및 관련 산업 발전 도모
3. 주요내용 : 지적공부 관리 및 지적측량의 기준을 지역측지계(일본 동경원점)에서 국제 표준의 세계측지계로 전환 시행
4. 대 상 : 2021. 06. 15. 기준, 관내 모든 필지의 지적·임야도 (도해지역)
※일부 경계점좌표등록부 시행지역 제외
5. 문 의 : 여수시 민원지적과 지적재조사팀(☎ 061-659-3340)

【 참 고 】

- ◆ ‘측지계’란 지구의 형상과 크기를 결정하여 곡면인 지구상 위치와 거리를 수리적으로 계산하는 기준모델로서 지적공부의 위치기준과 측량의 기준으로 활용
 - (지역측지계) 일본의 동경원점을 기준으로 설정된 측지계로 지적공부는 1910년 토지조사사업 시행 당시부터 지금까지 사용되어 왔음
 - (세계측지계) 지구의 질량중심을 원점으로 전 세계 국가들의 형상과 거의 일치하여 지역적 오차가 없는 국제 표준의 측지계

공유수면 점용·사용 실시계획 승인(신고) 고시

「공유수면 관리 및 매립에 관한 법률」 제17조 규정에 의거 공유수면 점용·사용 실시계획을 승인(신고)하고 고시합니다.

승인 (신고) 번호	실시계획 승인 (신고)수리	시 행 자		사업착수 예 정 일	사업준공 예 정 일	점용·사용 장 소	공사내용
		주 소	성 명				
2021-19 (‘21. 5. 13.)	‘21. 6. 16.	여수시 시청로 1 (학동)	여수시장 (섬자원개발과)	‘21. 6.	‘21. 11.	여수시 남면 안도리 1363번지 지선	남면 안도항 복합다기능 부잔교 시설공사
2021-22 (‘21. 5. 13.)	‘21. 6. 16.	여수시 시청로 1 (학동)	여수시장 (섬자원개발과)	‘21. 6.	‘21. 11.	여수시 남면 두라리 51-3번지 지선	남면 소두앞항 복합다기능 부잔교 시설공사
2021-23 (‘21. 5. 13.)	‘21. 6. 16.	여수시 시청로 1 (학동)	여수시장 (섬자원개발과)	‘21. 6.	‘21. 11.	여수시 소라면 사곡리 산 92-2번지 지선	소라면 궁항항 복합다기능 부잔교 시설공사
2021-29 (‘21. 5. 27.)	‘21. 6. 16.	여수시 시청로 1 (학동)	여수시장 (섬자원개발과)	‘21. 6.	‘21. 11.	여수시 화정면 적금리 294-3번지 지선	화정면 적금항 복합다기능 부잔교 시설공사

2021. 6. 16.

여 수 시 장

2021년도 여수시 구입예정 유물 화상자료 공개

여수시에서는 박물관 전시·연구·교육용으로 활용할 향토·민속자료를 수집하기 위해 유물을 구입하고 있습니다.

이와 관련하여 도난·도굴품 등 불법적인 문화유산의 유입을 사전에 방지하고자 구입예정유물의 화상 자료를 공개하고 있습니다.



공개 자료와 관련하여 의견이 있으시면 연락주시기 바라며, 많은 관심 부탁드립니다.



- 공개내용 : 구입예정유물 화상자료 114건(225점)
- 공개기간 : 2021. 6. 16. ~ 6. 22.(7일간)
- 공 개 처 : 여수시 홈페이지 공고(www.yeosu.go.kr)
- 연 락 처 : 여수시 문화예술과 시립박물관건립팀(061-659-4527)

2021년 6월 16일

전라남도 여수시장

2021 여수시 구입예정 유물 목록

연 번	1	수 량	1	연 번	2	수 량	1
유 물 명	삼일면민 통문 (三日面民 通文)			유 물 명	대동여지전도 (大東輿地全圖)		
유물크기	58×105			유물크기	74×122		
시 대	대한제국(1898)			시 대	조선(1860년대)		
							

연 번	3	수 량	1	연 번	4	수 량	2
유 물 명	선무원종공신록권 (宣武原從功臣錄券)			유 물 명	수군절도사 소지 (水軍節度使 所志)		
유물크기	22.5×35.5			유물크기	128×102 外		
시 대	조선(1605)			시 대	조선(1689 外)		
							

연 번	5	수 량	1	연 번	6	수 량	1
유 물 명	통제사 유서 (統制使 諭書)			유 물 명	이순신 장군 해전 그림		
유물크기	162×58			유물크기	490×180		
시 대	조선(1706)			시 대	조선(1800년대)		
							

연 번	7	수 량	1
유 물 명	국왕이 내린 병자호남창의록 원문		
유물크기	22×34		
시 대	조선(1636)		
			



연 번	8	수 량	1
유 물 명	좌수영 소장 장조정식 수진필사		
유물크기	13×17		
시 대	조선		
			



연 번	9	수 량	1
유 물 명	여수군 남편사망시 따라 죽은 29세 여인의 절의를褒彰		
유물크기	60×97		
시 대	조선		
			



연 번	10	수 량	1
유 물 명	수군조련도		
유물크기	505×89.5		
시 대	조선		
			

연 번	11	수 량	1
유 물 명	전라도 좌수영지도		
유물크기	32×38.7		
시 대	조선(17c 중반)		
			


연 번	12	수 량	1
유 물 명	三島(거문도)長村私賑飢戶 成冊		
유물크기	17×18		
시 대	조선(1877)		
			


연 번	13	수 량	2	연 번	14	수 량	2
유 물 명	三島(金貞植)船會計문서, 三島三人前標			유 물 명	會計文書(거문도-부산) 簡札(草梁 金南舉)		
유물크기	43×26 外			유물크기	34×28 外		
시 대	대한제국(1900 外)			시 대	일제강점기(1913 外)		
							

연 번	15	수 량	1	연 번	16	수 량	1
유 물 명	巨文島金相淳(海稅,運輸)關係소지			유 물 명	巨文島金相淳(載船,運送)關係소지		
유물크기	18.5×27			유물크기	19×30		
시 대	대한제국(1902)			시 대	대한제국(1902)		
							

연 번	17	수 량	1	연 번	18	수 량	2
유 물 명	標(전라좌수영 蛇渡嶺)			유 물 명	左水營所用錢置付		
유물크기	31×21			유물크기	35.5×33.5 外		
시 대	조선(1887)			시 대	조선(1889 外)		
							


연 번	19	수 량	14
유 물 명	巨文島船用記일괄		
유물크기	28×20.5 外		
시 대	일제강점기(1912~1920)		

연 번	20	수 량	1
유 물 명	巨文島 金貞植 會計文書		
유물크기	17.5×25		
시 대	일제강점기(1919)		
			


연 번	21	수 량	1
유 물 명	錢文 濟倉浦—栗浦		
유물크기	5×14.5		
시 대	1900년대		
			


연 번	22	수 량	3
유 물 명	巨文島 前標		
유물크기	46×20 外		
시 대	대한제국(1904 外)		



연 번	23	수 량	2
유 물 명	橘隱(金瀏)小稿文 上下 金瀏簡札		
유물크기	22×24.5		
시 대	조선(1869~1877)		





연 번	24	수 량	1
유 물 명	여수하관항로안내		
유물크기	30.3×21.3		
시 대	일제강점기		


연 번	25	수 량	1
유 물 명	조선전도		
유물크기	54×78		
시 대	일제강점기		
			

연 번	26	수 량	1
유 물 명	조선구전문요집		
유물크기	15.5×20.5		
시 대	일제강점기(1933)		
			

연 번	27	수 량	1	연 번	28	수 량	1
유 물 명	첩정			유 물 명	첩정		
유물크기	39.8×37.8			유물크기	33.5×39		
시 대	조선(1748)			시 대	조선(1865)		
							

연 번	29	수 량	1	연 번	30	수 량	6
유 물 명	조선환여승람-順天			유 물 명	속수삼강록		
유물크기	20.8×30			유물크기	19.7×30.8		
시 대	일제강점기(1934)			시 대	대한제국(1907)		
							

연 번	31	수 량	1
유 물 명	'麗水新潮' 창간호		
유물크기	15×20		
시 대	1955		



연 번	32	수 량	1
유 물 명	여수지		
유물크기	20×28.5		
시 대	1949		

연 번	33	수 량	40
유 물 명	三日浦面 洛浦 호구단자		
유물크기	58×33 外		
시 대	조선(1774~1817)		



연 번	34	수 량	5
유 물 명	長城 발행 "續補文獻錄"		
유물크기	19.5×30		
시 대	일제강점기(1932)		

A photograph showing five historical documents, likely the 'Jungbo Wonderyeok' mentioned in the table. The documents are arranged in a fan shape, showing their aged, yellowish-brown covers. Each cover has handwritten text in vertical columns. From left to right, the text on the covers reads: '續補文獻錄' (Jungbo Wonderyeok), '續補文獻錄' (Jungbo Wonderyeok), '續補文獻錄' (Jungbo Wonderyeok), '續補文獻錄' (Jungbo Wonderyeok), and '續補文獻錄' (Jungbo Wonderyeok). Below the main title on each cover, there is smaller text indicating the volume number: '卷一' (Volume 1), '卷二' (Volume 2), '卷三' (Volume 3), '卷四' (Volume 4), and '卷五' (Volume 5).

연 번	35	수 량	1
유 물 명	光陽 水軍 蟾津鎮倉 復設穀稅 成冊		
유물크기	94×28		
시 대	조선(1877)		

연 번	36	수 량	1
유 물 명	거문도 사진 및 설명 수록 "寫眞畫報"		
유물크기	15×22		
시 대	조선(1895)		

The image shows a vertical rectangular document, likely a magazine cover or a page from a photo album. It has a light green background with a decorative border. In the center, there is a black and white photograph of a person in a small boat on water. The photograph is framed by a white oval. To the left of the oval, there is vertical Korean text. To the right, there is vertical Japanese text. Below the photograph, there is more text in both Korean and Japanese. The overall appearance is that of a historical artifact from the late 19th century.

연 번	37	수 량	8
유 물 명	李忠武公全書(內賜本)		
유물크기	22.5×31.5		
시 대	조선(1795)		



연 번	38	수 량	7
유 물 명	亂中日記		
유물크기	21.8×26.7		
시 대	1969		



연 번	39	수 량	1
유 물 명	朝鮮襄興勝覽		
유물크기	20.2×30.3		
시 대	일제강점기(1932)		



연 번	40	수 량	1
유 물 명	宣武原從功臣錄券		
유물크기	22.3×35		
시 대	조선(1605)		



연 번	41	수 량	1
유 물 명	東國輿地勝覽		
유물크기	21×33.5		
시 대	조선(17세기)		



연 번	42	수 량	12
유 물 명	송수사공 (수군절도사) 宋希立 관련자료 일괄		
유물크기	20×22.3		
시 대	20세기		



연 번	43	수 량	2
유 물 명	여수관련 고문서		
유물크기	108×27 外		
시 대	조선(19세기)		



연 번	44	수 량	7
유 물 명	雲養集		
유물크기	16.8×25.5		
시 대	일제강점기(1917)		



연 번	45	수 량	1
유 물 명	新增昇平志		
유물크기	21×32.5		
시 대	조선(1729)		



연 번	46	수 량	1
유 물 명	百戰奇法		
유물크기	19.3×30.3		
시 대	조선(1883)		







연 번	47	수 량	1
유 물 명	演礮圖說輯要		
유물크기	20×33.5		
시 대	조선(1834)		







연 번	48	수 량	1
유 물 명	懋慈錄 희귀본		
유물크기	20×31		
시 대	조선(16세기 말)		




연 번	49	수 량	1	연 번	50	수 량	1
유 물 명	ASIA			유 물 명	ASIA		
유물크기	25.3×19.7			유물크기	26.3×19.7		
시 대	조선(1835)			시 대	조선(1727)		
							


연 번	51	수 량	1	연 번	52	수 량	1
유 물 명	ASIA			유 물 명	ASIA		
유물크기	24.7×20			유물크기	23.7×17.3		
시 대	조선(1830)			시 대	조선(18세기)		
							



연 번	53	수 량	1	연 번	54	수 량	1
유 물 명	ASIA			유 물 명	CARTE D'ASIE		
유물크기	23×18.2			유물크기	23.1×19		
시 대	조선(1758)			시 대	조선(1883)		
							



연 번	55	수 량	1	연 번	56	수 량	1
유 물 명	AISA drawn from the latest Astronomical Observations			유 물 명	ASIA Antiqua et NOVA		
유물크기	22×28.3			유물크기	25×20.1		
시 대	조선(1808)			시 대	조선(1712)		
							


연 번	57	수 량	1	연 번	58	수 량	1
유 물 명	ASIA According to y Newest Observation			유 물 명	IAPON or NIPPON. The Land of lessor and Straits of the VRIES & c.		
유물크기	24.6×17.8			유물크기	17.5×12.5		
시 대	조선(1711)			시 대	조선(1712)		







연 번	59	수 량	1	연 번	60	수 량	1
유 물 명	map of Asia Designed to Accompany SMITH's Geography for School			유 물 명	MAP of CHINA		
유물크기	26.2×20.7			유물크기	22.8×18		
시 대	조선(1839)			시 대	조선(1804)		
							

연 번	61	수 량	1	연 번	62	수 량	1
유 물 명	Siberie ou Russie Asiatique, Tartarie Chinoise, Pays des Eluts et Isles du japan			유 물 명	MAP of the EMPIRE OF CHINA from the Sieur Robert's ATLAS		
유물크기	30.5×24			유물크기	29×19.5		
시 대	조선(1778)			시 대	조선(18세기)		
							

연 번	63	수 량	1
유 물 명	CARTEDELA PROVINCE deQuan-tongou Lyau-tongETDU ROYAUNEDEKAU-Llo uCOREE(조선왕국)		
유물크기	21.3×26.3		
시 대	조선(18세기)		
			

연 번	64	수 량	1
유 물 명	CARTE DE LA PROVINCE de Quan-tong ou Lyau-tong ET DU ROYAUNE DE KAU-LI ou COREE		
유물크기	21.3×26.3		
시 대	조선(18세기)		
			

연 번	65	수 량	1
유 물 명	A MAP of QUAN-TONG or LYAU-TONG PROVINCE and the KINGDOM of KAU-LI or KOREA		
유물크기	21.7×27		
시 대	조선(1753)		
			


연 번	66	수 량	1
유 물 명	CARTE DE LA PROVINCE de Quan-tong ou Lyau-tong ET DU ROYAUME DE KAU-LI ou COREE		
유물크기	21.3×26.3		
시 대	조선(18세기)		
			

연 번	67	수 량	1
유 물 명	CARTE DE LA PROVINCE de Quan-tong ou Lyau-tong ET DU ROYAUME DE KAU-LI ou COREE		
유물크기	21.5×26.6		
시 대	조선(18세기)		
			

연 번	68	수 량	1
유 물 명	CARTE DE L'EMPIRE DU JAPON		
유물크기	31.2×21.3		
시 대	조선(1752)		



연 번	69	수 량	1
유 물 명	CARTE DE L'EMPIRE DU JAPON		
유물크기	31.3×21.4		
시 대	조선(1752)		



연 번	70	수 량	1
유 물 명	CARTA DELL' IMPERO DEL GIAPPONE		
유물크기	31×21.1		
시 대	조선(18세기)		

연 번	71	수 량	1
유 물 명	CARTE DES ISLES DU IAPON		
유물크기	32×21.3		
시 대	조선(18세기)		







연 번	72	수 량	1
유 물 명	CARTA ACCVRATA DELL' IMPERIO DEL GIAPPONE		
유물크기	32.1×24.6		
시 대	조선(18세기)		







연 번	73	수 량	1	연 번	74	수 량	1
유 물 명	IAPON or NIPHON. The Land of lessor and Straits of the VRIES & c.			유 물 명	CARTE DU KATAY ou EMPIRE DE KIN		
유물크기	12.5			유물크기	31×20.4		
시 대	조선(18세기)			시 대	조선(1750)		

연 번	75	수 량	1	연 번	76	수 량	1
유 물 명	A NEW MAP OF CHINA			유 물 명	IMPERII SINARVM Nova Defcriptio		
유물크기	31.8×22.3			유물크기	25.5×20.3		
시 대	조선(1782)			시 대	조선(1697)		
							



연 번	77	수 량	1	연 번	78	수 량	1
유 물 명	ASIA			유 물 명	An ACCURATE MAP of ASIA		
유물크기	21×27.3			유물크기	30×19.2		
시 대	조선(18세기)			시 대	조선(19세기)		
							

연 번	79	수 량	1	연 번	80	수 량	1
유 물 명	ASIA Antiqua et Nova			유 물 명	ASIA		
유물크기	25.8×21			유물크기	21.6×27.7		
시 대	조선(17세기)			시 대	조선(18세기)		
							


연 번	81	수 량	1	연 번	82	수 량	1
유 물 명	Siberia & Central Asia			유 물 명	La China		
유물크기	25.3×19.7			유물크기	16.3×13.3		
시 대	조선(18세기)			시 대	조선(1743)		
							

연 번	83	수 량	1	연 번	84	수 량	1
유 물 명	Asia from the latest Authorities			유 물 명	An Accurate map of asia		
유물크기	22.2×18.6			유물크기	22.4×16.5		
시 대	조선(18세기)			시 대	조선(1747)		
							

연 번	85	수 량	1	연 번	86	수 량	1
유 물 명	ASIA			유 물 명	A map of the empire of China		
유물크기	22.1×17.5			유물크기	25.7×29.5		
시 대	조선(18세기)			시 대	조선(18세기)		


	
---	--


연 번	87	수 량	1	연 번	88	수 량	1
유 물 명	CARTA DU KATAY ou EMPIRE DE KIN			유 물 명	輿地勝覽		
유물크기	31.6×22.3			유물크기	20×31.5		
시 대	조선(1760)			시 대	조선		


	
--	--


연 번	89	수 량	1
유 물 명	계미별시문무과방목		
유물크기	21×32.5		
시 대	조선(1583)		
			



연 번	90	수 량	1
유 물 명	임자식년문과방목		
유물크기	18.8×31.8		
시 대	조선(1612)		
			

연 번	91	수 량	1
유 물 명	공북루 현판탁본		
유물크기	280×120		
시 대	일제강점기		
			

연 번	92	수 량	1
유 물 명	신증동국여지승람		
유물크기	15×22		
시 대	일제강점기(1930)		
			


연 번	93	수 량	1
유 물 명	대형 팔도여지도		
유물크기	32×70		
시 대	조선(18세기)		
			


연 번	94	수 량	1
유 물 명	해좌전도		
유물크기	61.5×101		
시 대	조선(18세기)		
			

연 번	95	수 량	1	연 번	96	수 량	3
유 물 명	한국왕국지도			유 물 명	조선지수산		
유물크기	71×53			유물크기	15×23		
시 대	조선(1784)			시 대	일제강점기(1931)		
							

연 번	97	수 량	1
유 물 명	한국수산지		
유물크기	16×23		
시 대	일제강점기(1910)		

연 번	98	수 량	1
유 물 명	차정첩		
유물크기	64×61		
시 대	조선(19세기)		




--


연 번	99	수 량	1	연 번	100	수 량	1
유 물 명	차정첩			유 물 명	여수지		
유물크기	40×35			유물크기	21×32		
시 대	조선(19세기)			시 대	대한제국(1902)		
							

연 번	101	수 량	1	연 번	102	수 량	2
유 물 명	여수사진첩(여수시지부록)			유 물 명	이충무공전서		
유물크기	31×23			유물크기	15×21		
시 대	1957			시 대	일제강점기(1920)		
							


연 번	103	수 량	1
유 물 명	조선환여승람		
유물크기	21×33		
시 대	일제강점기(1937)		
			


연 번	104	수 량	1
유 물 명	신수돌산지		
유물크기	21×32		
시 대	대한제국(1899)		
			

연 번	105	수 량	1
유 물 명	327명의 수군의 명단을 적은 群山鎭水軍糧米漕軍成冊		
유물크기	22.3×32.4		
시 대	조선(1796)		



연 번	106	수 량	1
유 물 명	日帝强占期 麗水郡廳 水産係의 수산물 수탈목적의 수산조합 설립관련 자료		
유물크기	35×38		
시 대	일제강점기		



연 번	107	수 량	1
유 물 명	[EARLY TRAVELS IN COREA] - 1918년 경성에서 발행된 영문판 <하멜표류기>와 <바실홀 선장의 조선서해안 탐사기> 합본		
유물크기	14.5×22.5		
시 대	일제강점기(1918)		
			

연 번	108	수 량	1
유 물 명	麗水郡 오충사 자료		
유물크기	46×65		
시 대	일제강점기(1930)		



연 번	109	수 량	1	연 번	110	수 량	2
유 물 명	거문진의 노블레스 오블리주를 실천한 첩보 문서			유 물 명	麗水 幼學 柳貞烈의 호패 등		
유물크기	75×35			유물크기	2.2×9		
시 대	조선(1895)			시 대	조선후기		
							

연 번	111	수 량	6
유 물 명	항해일지 및 하멜표류기 관련		
유물크기	30×40 外		
시 대	조선 外		

연 번	112	수 량	1
유 물 명	주간지 'The Graphic'		
유물크기	31×41		
시 대	조선(1886)		





연 번	113	수 량	4	연 번	114	수 량	1
유 물 명	소과과거시험 답안지			유 물 명	군무요람		
유물크기	133×106 外			유물크기	520×22		
시 대	조선후기			시 대	조선후기		
							

도로지정(변경) 공고

여수시 남면 우학리 1032번지 외 3필지의 건축신고사항 변경신고와 관련하여 건축법 제2조제1항제11호, 같은 법 제45조제1항에 따라 아래와 같이 도로로 지정(변경)공고합니다.

1. 도로 지정 공고(변경) 내역

구분	도 로 위 치	도로길이 (m)	도로너비 (m)	도로면적 (㎡)	관련지번 및 이해 관계인 동의 여부	비고
당초	남면 우학리 1032	17	1	14	도로대장 참조 (허가민원과 비치)	
변경	남면 우학리 1032 (분할로 인한 면적변경)	17	1.1	19		

※ 도로지정공고(당초) : 제2020-655호(2020. 3. 4.)

2. 관련도서 : 생략(여수시청 허가민원과에 비치)

3. 기타사항

도로 지정과 관련된 의문사항에 대하여는 여수시청 허가민원과
(061-659-4113)로 문의하시기 바랍니다.

2021. 6. 16.

여 수 시 장

도로지정(변경) 공고

여수시 남면 우학리 1027번지의 건축신고사항 변경신고와 관련하여 건축법 제2조제1항제11호, 같은 법 제45조제1항에 따라 아래와 같이 도로로 지정(변경)공고합니다.

1. 도로 지정 공고(변경) 내역

구분	도 로 위 치	도로길이 (m)	도로너비 (m)	도로면적 (㎡)	관련지번 및 이해 관계인 동의 여부	비고
당초	남면 우학리 1027	17.2	1.3	17	도로대장 참조 (허가민원과 비치)	
변경	남면 우학리 1027 (분할로 인한 면적변경)	17.2	1.3	19		

※ 도로지정공고(당초) : 제2020-576호(2020. 2. 24.)

2. 관련도서 : 생략(여수시청 허가민원과에 비치)

3. 기타사항

도로 지정과 관련된 의문사항에 대하여는 여수시청 허가민원과
(061-659-4113)로 문의하시기 바랍니다.

2021. 6. 16.

여 수 시 장