

석면비산측정 결과보고서

- 광무동 4통 도시계획도로 개설공사 -



(주)대한환경컨설팅
CO.,LTD Daehan Environment Consulting

[별첨1] 측정 위치도(측정 장소)

광무동 4통 도시계획도로 개설공사



















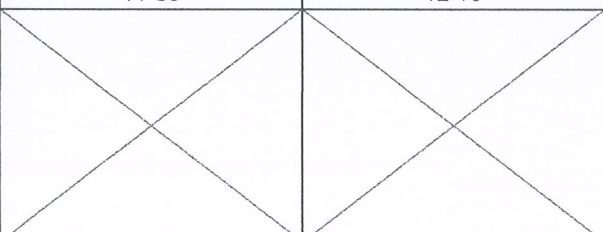


범례	*NO		
	시료채취	부지경계선	대상건축물

[별첨2] 측정 결과

[illegible]

[별첨3] 측정 사진

측정 지점	시작 사진	종료 사진	시작 사진	종료 사진
부지경계선 1,2				
	9:30	13:30	9:35	13:35
부지경계선 3,4				
	9:40	13:40	9:45	13:45
위생설비입/ 작업장주변				
	9:50	10:30	10:00	12:00
폐기물반출구 1,2				
	10:30	11:10	11:30	12:10
폐기물반출구 3				
	12:50	13:30		

[별첨1] 측정 위치도(측정 장소)

광무동 4통 도시계획도로 개설공사





범례	*NO		
	시료채취	부지경계선	대상건축물

[별첨2] 측정 결과

[illegible]

[별첨3] 측정 사진

측정 지점	시작 사진	종료 사진	시작 사진	종료 사진
부지경계선 1,2	 9:40	 13:40	 9:45	 13:45
부지경계선 3,4	 9:50	 13:50	 9:55	 13:55
위생설비입/ 작업장주변	 9:50	 10:30	 10:00	 12:00
폐기물반출구 1,2	 11:00	 11:40	 12:00	 12:40
폐기물반출구 3	 13:00	 13:40		

[별첨1] 측정 위치도(측정 장소)

광무동 4통 도시계획도로 개설공사





















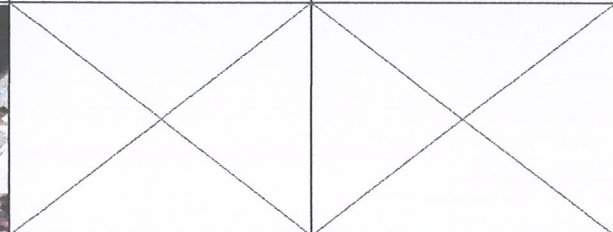
범례	*NO		
	시료채취	부지경계선	대상건축물

[별첨2] 측정 결과

시료 번호	측정 지점	측정 장비 (종류/수량)	유량 (ℓ/분)	측정 일시	측정 결과 (f/cc)	비고	
*1	부지경계선1	지역시료채취펌프 SARA-5100	1	10.00	20/06/05	불검출[검출한계 0.002미만]	
*2	부지경계선2	지역시료채취펌프 SARA-5100	1	10.00	20/06/05	불검출[검출한계 0.002미만]	
*3	부지경계선3	지역시료채취펌프 SARA-5100	1	10.00	20/06/05	불검출[검출한계 0.002미만]	
*4	부지경계선4	지역시료채취펌프 SARA-5100	1	10.00	20/06/05	불검출[검출한계 0.002미만]	
*5	위생설비입구	지역시료채취펌프 SARA-5100	1	10.00	20/06/05	불검출[검출한계 0.002미만]	
*6	작업장주변	지역시료채취펌프 SARA-5100	1	10.00	20/06/05	불검출[검출한계 0.002미만]	
*7	폐기물반출구1	지역시료채취펌프 SARA-5100	1	10.00	20/06/05	불검출[검출한계 0.002미만]	
*8	폐기물반출구2	지역시료채취펌프 SARA-5100	1	10.00	20/06/05	불검출[검출한계 0.002미만]	
*9	폐기물반출구3	지역시료채취펌프 SARA-5100	1	10.00	20/06/05	불검출[검출한계 0.002미만]	
-	공시료	-	-	-	-	불검출[검출한계 0.002미만]	-
-	공시료	-	-	-	-	불검출[검출한계 0.002미만]	-

고	하
---	---

[별첨3] 측정 사진

측정 지점	시작 사진	종료 사진	시작 사진	종료 사진
부지경계선 1,2	 9:30	 13:30	 9:35	 13:35
부지경계선 3,4	 9:40	 13:40	 9:45	 13:45
위생설비입/ 작업장주변	 9:55	 10:35	 10:00	 12:00
폐기물반출구 1,2	 10:30	 11:10	 11:00	 11:40
폐기물반출구 3	 12:50	 13:30		



















[별 첨1] 측정 위치도(측정 장소)



[별첨2] 측정 결과

시료 번호	측정 지점	측정 장비 (종류/수량)		유량 (ℓ/분)	측정 일시	측정 결과 (f/cc)	비고
*1	부지경계선1	지역시료채취펌프 SARA-5100	1	10.00	20/06/06	불검출[검출한계 0.02미만]	
*2	부지경계선2	지역시료채취펌프 SARA-5100	1	10.00	20/06/06	불검출[검출한계 0.02미만]	
*3	부지경계선3	지역시료채취펌프 SARA-5100	1	10.00	20/06/06	불검출[검출한계 0.02미만]	
*4	부지경계선4	지역시료채취펌프 SARA-5100	1	10.00	20/06/06	불검출[검출한계 0.02미만]	
*5	위생설비입구	지역시료채취펌프 SARA-5100	1	10.00	20/06/06	불검출[검출한계 0.02미만]	
*6	작업장주변	지역시료채취펌프 SARA-5100	1	10.00	20/06/06	불검출[검출한계 0.02미만]	
*7	폐기물반출구1	지역시료채취펌프 SARA-5100	1	10.00	20/06/06	불검출[검출한계 0.02미만]	
*8	폐기물반출구2	지역시료채취펌프 SARA-5100	1	10.00	20/06/06	불검출[검출한계 0.02미만]	
*9	폐기물반출구3	지역시료채취펌프 SARA-5100	1	10.00	20/06/06	불검출[검출한계 0.02미만]	
-	공시료	-	-	-	-	0개 /100개시야	-
-	공시료	-	-	-	-	0개 /100개시야	-
비 고							

[별첨3] 측정 사진

측정 지점	시작 사진	종료 사진	시작 사진	종료 사진
부지경계선 1,2	 9:30	 13:30	 9:35	 13:35
부지경계선 3,4	 9:40	 13:40	 9:45	 13:45
위생설비입/ 작업장주변	 9:55	 10:35	 10:00	 12:00
폐기물반출구 1,2	 10:30	 11:10	 11:00	 11:40
폐기물반출구 3	 13:30	 14:10		