

[별 첨 1] 측정 위치도(측정 장소)

여수시 충무3길 5-1 외 4필지 지정폐기물 철거공사























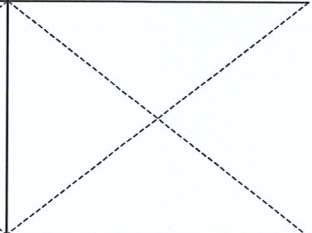
| 범 레 | *NO | | |
|-----|------|-------|-------|
| | 시료채취 | 부지경계선 | 대상건축물 |

[별첨2] 측정 결과

[illegible]

[별첨3] 측정 사진

| 측정 지점 | 시작 사진 | 종료 사진 | 시작 사진 | 종료 사진 |
|--------------------------|---|---|--|---|
| 부지경계선 1,2 |  |  |  |  |
| | 11:10 | 15:10 | 11:13 | 15:13 |
| 부지경계선 3,4 |  |  |  |  |
| | 11:16 | 15:16 | 11:20 | 15:20 |
| 위생설비 입구 / 작업장주변 |  |  |  |  |
| | 11:25 | 12:05 | 11:30 | 13:30 |
| 음압기배출구 1,2 |  |  |  |  |
| | 11:35 | 12:15 | 11:36 | 12:16 |
| 폐기물반출구 1,2 |  |  |  |  |
| | 11:40 | 12:20 | 13:40 | 14:20 |

| 측정 지점 | 시작 사진 | 종료 사진 | 시작 사진 | 종료 사진 |
|-----------------------------------|---|---|---|--|
| 폐기물반출구 3 / 거주지주거지역 1 |  15:10 |  15:50 |  14:00 |  16:00 |
| 거주지주거지역 2 / 폐기물보관지점 1 |  14:02 |  16:02 |  15:40 |  16:20 |
| 폐기물보관지점 2 |  15:42 |  16:22 |  - |  - |

[별 첨 1] 측정 위치도(측정 장소)

여수시 충무3길 5-1 외 4필지 지정폐기물 철거공사



































| 범 례 | *NO | | |
|-----|------|-------|-------|
| | 시료채취 | 부지경계선 | 대상건축물 |

[별첨2] 측정 결과

[illegible]

[별첨3] 측정 사진



| 측정 지점 | 시작 사진 | 종료 사진 | 시작 사진 | 종료 사진 |
|--------------------------|---|---|--|---|
| 부지경계선 1,2 |  |  |  |  |
| | 9:10 | 13:10 | 9:13 | 13:13 |
| 부지경계선 3,4 |  |  |  |  |
| | 9:16 | 13:16 | 9:20 | 13:20 |
| 위생설비 입구 / 작업장주변 |  |  |  |  |
| | 9:25 | 10:05 | 9:30 | 11:30 |
| 폐기물반출구 1,2 |  |  |  |  |
| | 9:40 | 10:20 | 11:00 | 11:40 |
| 폐기물반출구 3,4 |  |  |  |  |
| | 13:30 | 14:10 | 14:30 | 15:10 |

| 측정 지점 | 시작 사진 | 종료 사진 | 시작 사진 | 종료 사진 |
|----------------|--|--|---|--|
| 거주지주거지역 1,2 |  |  |  |  |
| | 9:50 | 11:50 | 9:52 | 11:52 |
| 폐기물보관지점 1,2 |  |  |  |  |
| | 15:30 | 16:10 | 15:32 | 16:12 |
| 폐기물보관지점 3,4 |  |  |  |  |
| | 15:35 | 16:15 | 15:38 | 16:18 |

[별첨1] 측정 위치도(측정 장소)

여수시 충무3길 5-1 외 4필지 지정폐기물 철거공사

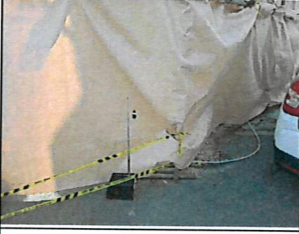






























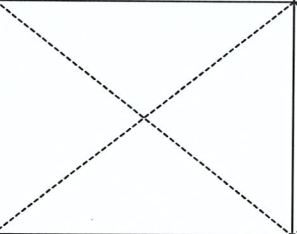
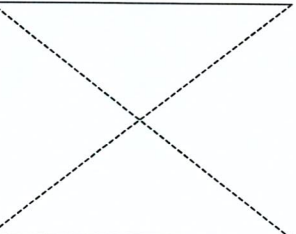
| 범례 | *NO |  |  |
|----|------|--|---|
| | 시료채취 | 부지경계선 | 대상건축물 |

[별첨2] 측정 결과

[illegible]

[별첨3] 측정 사진

| 측정 지점 | 시작 사진 | 종료 사진 | 시작 사진 | 종료 사진 |
|--------------------------|---|---|--|---|
| 부지경계선 1,2 |  |  |  |  |
| | 9:20 | 13:20 | 9:23 | 13:23 |
| 부지경계선 3,4 |  |  |  |  |
| | 9:26 | 13:26 | 9:30 | 13:30 |
| 위생설비 입구 / 작업장주변 |  |  |  |  |
| | 9:35 | 10:15 | 9:40 | 11:40 |
| 폐기물반출구 1,2 |  |  |  |  |
| | 9:50 | 10:30 | 10:30 | 11:10 |
| 거주지주거지역 1,2 |  |  |  |  |
| | 10:00 | 12:00 | 10:02 | 12:02 |

| 측정 지점 | 시작 사진 | 종료 사진 | 시작 사진 | 종료 사진 |
|----------------|---|---|---|--|
| 폐기물보관지점 1,2 |  12:40 |  13:20 |  12:42 |  13:22 |
| 폐기물보관지점 3,4 |  12:43 |  13:23 |  12:45 |  13:25 |
| 폐기물보관지점 5 |  12:50 |  13:30 |  - |  - |