


























[별 첨1] 측정 위치도(측정 장소)



[별첨2] 측정 결과

[illegible]

[별첨3] 측정 사진

측정지점	시작	종료	시작	종료
부지경계선1 부지경계선2	 9:05	 13:05	 9:08	 13:08
부지경계선3 부지경계선4	 9:11	 13:11	 9:15	 13:15
위생설비입구 작업장주변1	 9:20	 10:00	 10:07	 12:07
작업장주변2 폐기물반출구1	 10:10	 12:10	 13:22	 14:02
폐기물반출구2 폐기물보관지점1	 13:39	 14:19	 13:52	 14:32
폐기물보관지점2	 13:55	 14:35	 -	 -

[별첨1] 측정 위치도(측정 장소)

소호동 950번지 창고 철거공사 중 석면농도측정

























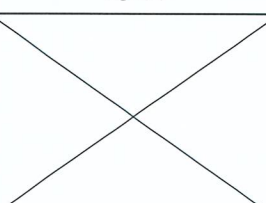

범 례	*NO		
	시료채취	대상건축물	부지경계선

[별첨2] 측정 결과

시료 번호	측정 지점	측정 장비 (종류/수량)	유량 (ℓ/분)	측정 일시	측정 결과 (f/cc)	비고	
*1	부지경계선1	지역시료채취펌프 SARA-5100	1	10.00	21/04/29	불검출 [검출한계 0.002미만]	
*2	부지경계선2	지역시료채취펌프 SARA-5100	1	10.00	21/04/29	불검출 [검출한계 0.002미만]	
*3	부지경계선3	지역시료채취펌프 SARA-5100	1	10.00	21/04/29	불검출 [검출한계 0.002미만]	
*4	부지경계선4	지역시료채취펌프 SARA-5100	1	10.00	21/04/29	불검출 [검출한계 0.002미만]	
*5	위생설비입구	지역시료채취펌프 SARA-5100	1	10.00	21/04/29	불검출 [검출한계 0.002미만]	
*6	작업장주변1	지역시료채취펌프 SARA-5100	1	10.00	21/04/29	불검출 [검출한계 0.002미만]	
*7	작업장주변2	지역시료채취펌프 SARA-5100	1	10.00	21/04/29	불검출 [검출한계 0.002미만]	
*8	폐기물반출구1	지역시료채취펌프 SARA-5100	1	10.00	21/04/29	불검출 [검출한계 0.002미만]	
*9	폐기물반출구2	지역시료채취펌프 SARA-5100	1	10.00	21/04/29	불검출 [검출한계 0.002미만]	
*10	폐기물보관지점1	지역시료채취펌프 SARA-5100	1	10.00	21/04/29	불검출 [검출한계 0.002미만]	
*11	폐기물보관지점2	지역시료채취펌프 SARA-5100	1	10.00	21/04/29	불검출 [검출한계 0.002미만]	
-	공시료	-	-	-	-	0개/100개시야	
-	공시료	-	-	-	-	0개/100개시야	

고	하
---	---

[별첨3] 측정 사진

측정지점	시작	종료	시작	종료
부지경계선1 / 부지경계선2				
	9:01	13:01	9:04	13:04
부지경계선3 / 부지경계선4				
	9:08	13:08	9:11	13:11
위생설비입구 / 작업장주변1				
	9:15	9:55	10:04	12:04
작업장주변2 / 폐기물반출구1				
	10:07	12:07	13:18	13:58
폐기물반출구2 / 폐기물보관지점1				
	13:20	14:00	13:44	14:24
폐기물보관지점2				
	13:47	14:27	-	-