

제2021-176호 2021년 9월 15일(수)	시  보 여수시	시 정 지 표 시민공감 감동시정 균형있는 상생경제 사람중심 나눔복지 품격있는 문화관광 살기좋은 정주환경
-------------------------------	--	--

■ 발행인 : 여수시장 ■ 발행소 : 공보담당관실 / 여수시 시청로 1(학동) ☎ 659-3028 FAX) 659-5803

고 시

○ 여수시 고시	제2021-396호	2021년 양식어장 정화사업 실시계획 고시	3
○ 여수시 고시	제2021-397호	공유수면 점용·사용 실시계획 변경 승인 고시	7
○ 여수시 고시	제2021-398호	도로구간(종속구간) 설정 고시	8

공 고

○ 여수시 공고	제2021-2513호	개간사업 시행계획(대상지 선정)공고(채**)	10
○ 여수시 공고	제2021-2517호	전문건설업 행정처분사항 감경 공고	11
○ 여수시 공고	제2021-2536호	미래21년 통행금지 공고	12

기 타

회 람								
--------	--	--	--	--	--	--	--	--

시보는 공문서로서의 효력을 갖습니다

2021년 양식어장 정화사업 실시계획 고시

「어장관리법」 제15조에 따라 2021년 양식어장 정화사업 실시계획을 수립하고 동법 제14조 제4항에 따라 고시합니다.

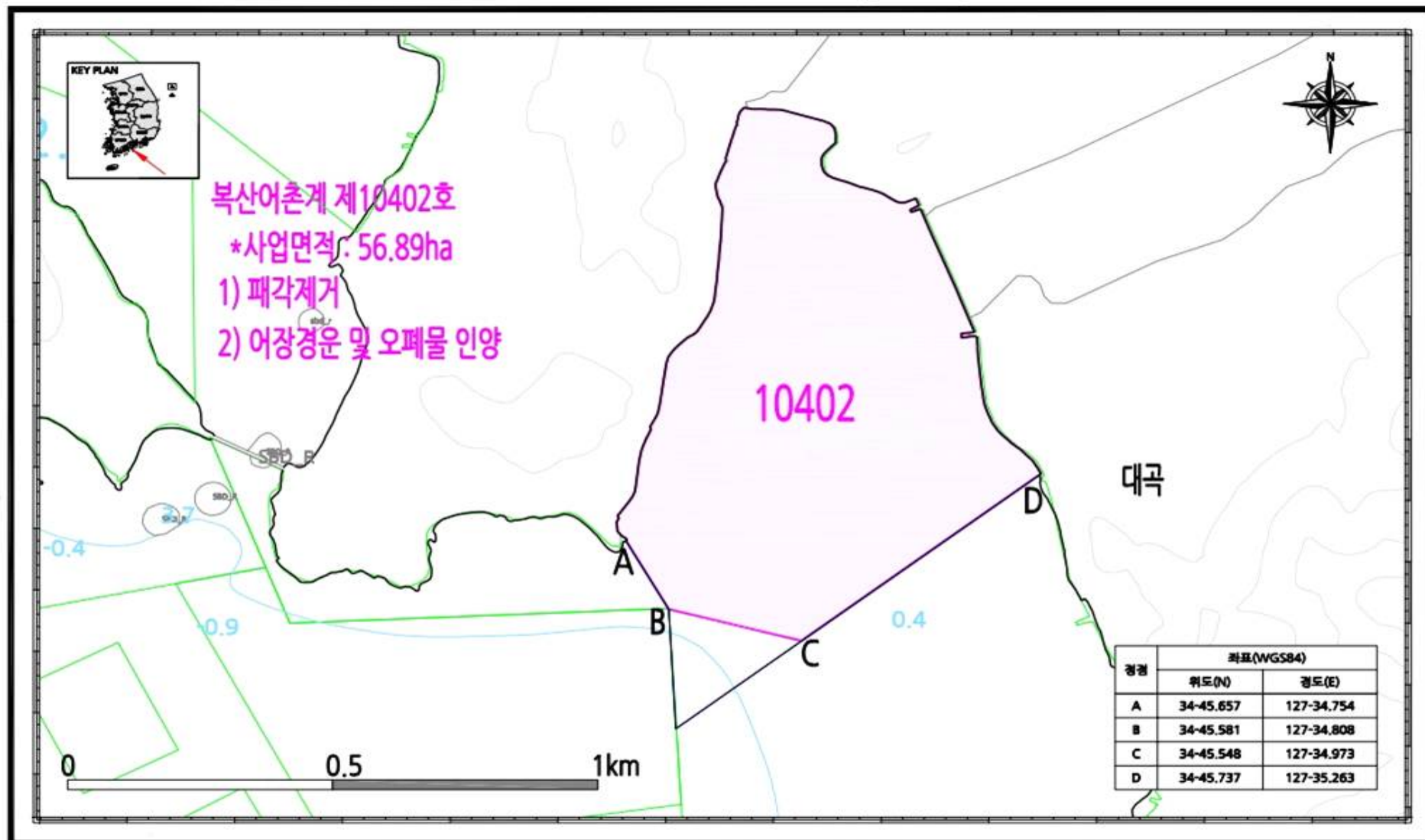
- 사업지구 : 권역(2개소) - 소라 1, 화양 3
- 사업면적 : 167.89ha
- 사업비 : 1,000,000,000원
- 사업기간 : 2021. 9. ~ 2021. 12.
- 위치 : 구역도(붙임)
- 추진 방법 및 절차
 - 굴폐각등 : 인양 후 해상배출
 - 가연성폐기물 : 인양 후 폐기물처리업체 위탁배출
- 업무담당자 : 어업생산과 유경희(659-3951)

※ 위치도 각 1부. 끝.

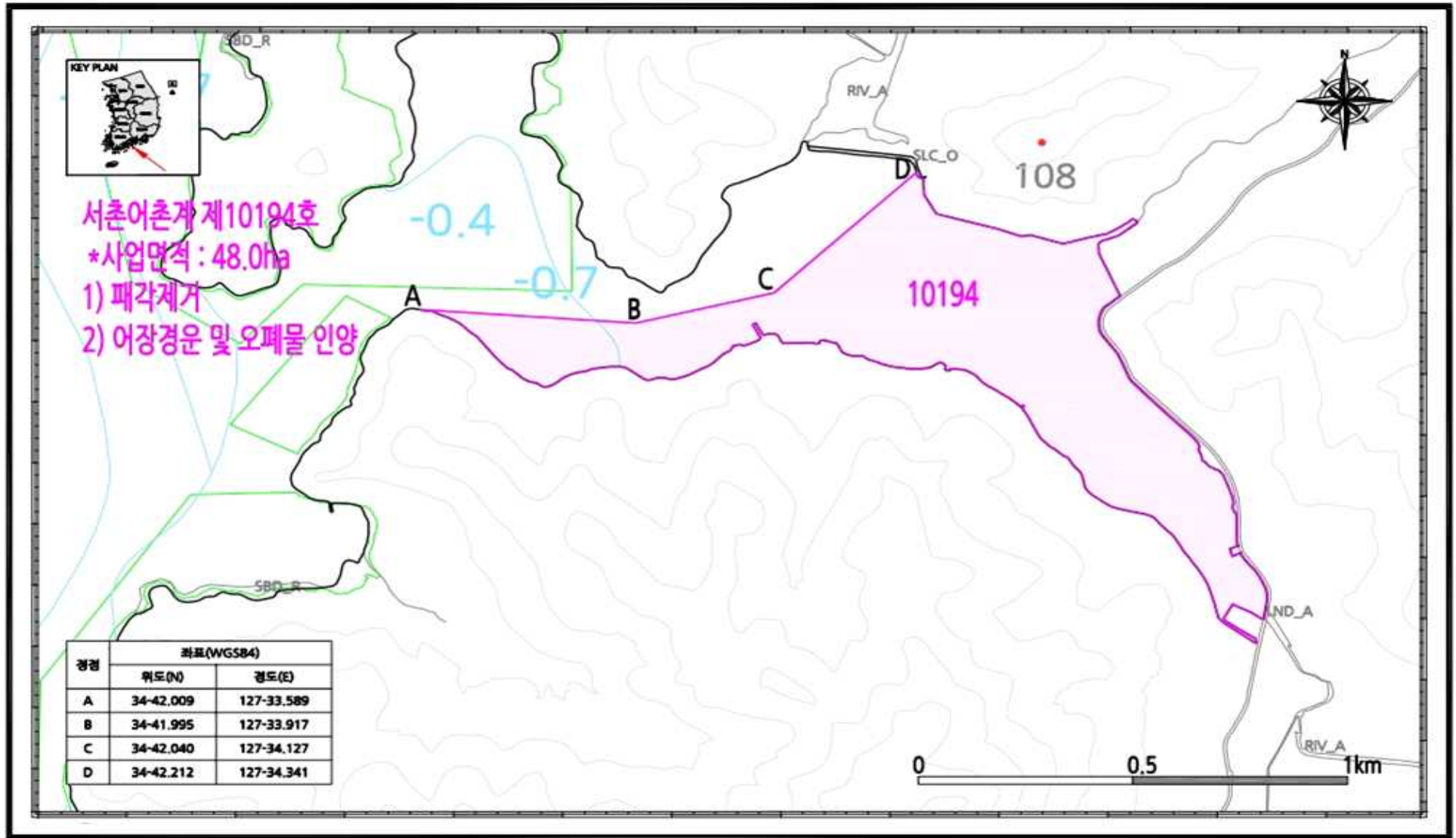
2021. 9. 15.

여 수 시 장

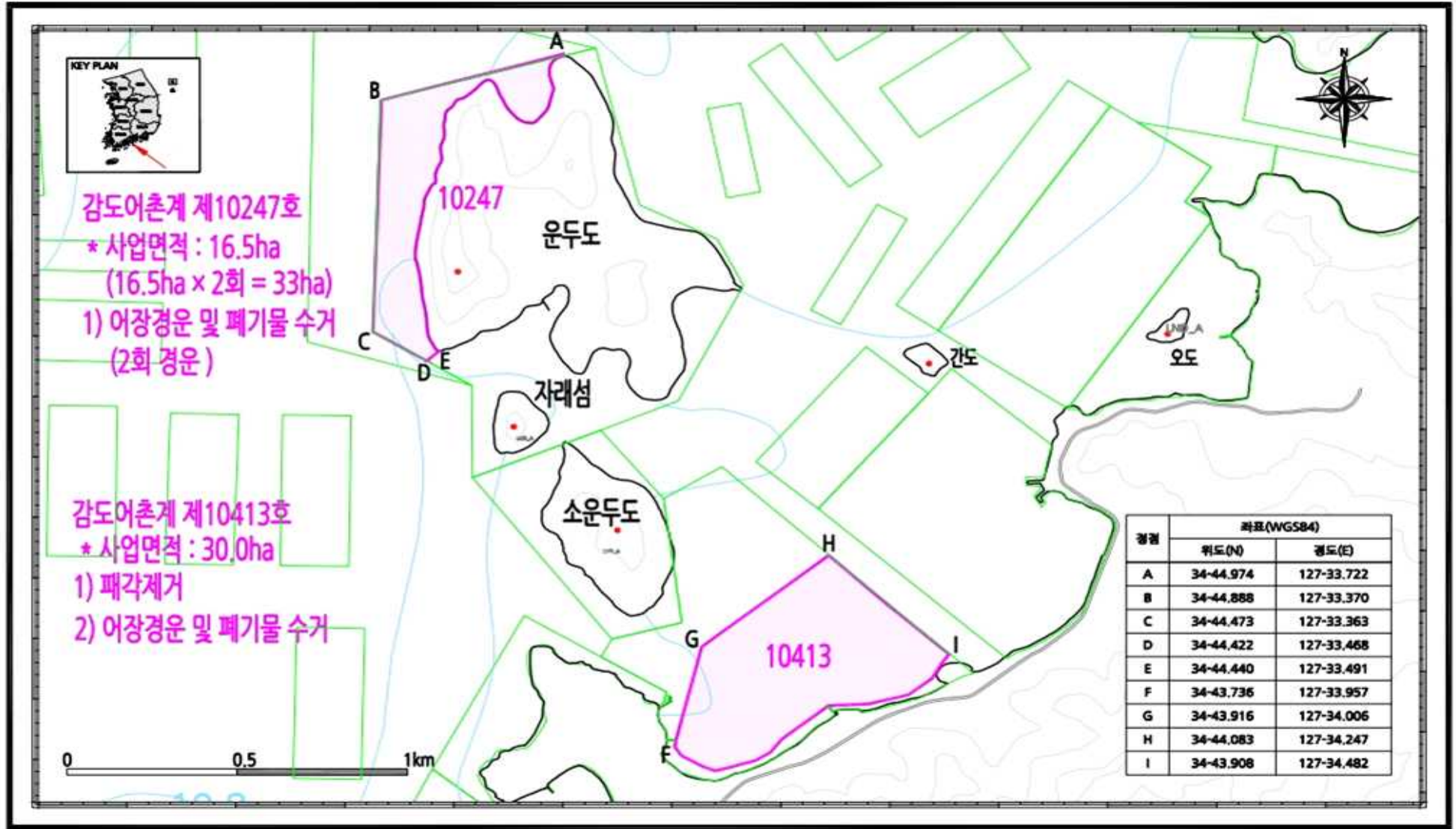
2021년 여수시 양식어장 정화사업[1권역] 위치도



2021년 여수시 양식어장 정확화사업[2권역] 위치도



2021년 여수시 양식어장 정화사업[3권역] 위치도



여수시 고시 제2021-397호

공유수면 점용·사용 실시계획 변경승인 고시

공유수면 관리 및 매립에 관한 법률」 제17조제1항 후단 및 제2항 후단, 같은 법 시행규칙 제16조제2항에 따라 공유수면 점용·사용 실시계획을 변경승인하고 고시합니다.

허가 번호	허가일 (실시계획 승인일/ 변경승인일)	시 행 자		점용·사용 장 소	신고내역 /면 적	변경승인사항(공사기간)	
		주 소	성 명			당 초	변 경
2020 - 86	'20. 11. 5. ('21. 2. 1. / '21.9.15.)	여수시 시청로 1 (학동)	여수시장 (섬자원개발과)	여수시 화정면 개도리 1864-8번지 일원	화정면 개도 화산 방파제 연장공사 /2,447㎡	'21. 1. ~ 6.	'21. 1. ~ 11.
						사유 : 장기 지반침하로 연약지반 개량에 따른 공사기간 지연	

2021. 9. 15.

여 수 시 장

도로구간(종속구간)설정 고시

「도로명주소법」 제8조제5항 및 같은 법 시행규칙 제12조 규정에 따라 도로구간(종속구간) 설정에 관한 사항을 다음과 같이 고시합니다.

2021. 9. 15.

여 수 시 장

1. 고 시 일 : 2021년 9월 15일
2. 고시방법 : 시보, 여수시 홈페이지
3. 고시내용 : 도로구간(종속구간) 설정에 관한 사항
- 대곡해안길
4. 기타 자세한 사항은 여수시 민원지적과(☎061-659-3358)로 문의
하시기 바랍니다.

붙임 도로구간(종속구간) 설정 조서 및 현황도 1부.

도로구간(종속구간) 설정 조서 및 현황도

관할구역	도로명	도로 유형	구분	도로구간		기초번호		길이 (m)	폭 (m)	간격 (m)	효력발생일	설정 사유
				시작지점	끝 지점	기초번호 시작	기초번호 끝					
여수시 소라면 복산리	대곡해안길	길	신규	소라면 복산리 1481-2	소라면 복산리 2002	203-1	203-20	200	3	20	2021.9.15	1차 종속구간 신규 설정



개간사업 시행계획(대상지 선정)공고

「농어촌정비법」 제9조제3항 및 같은법 시행령 제82조에 따라 개간사업 시행계획을 다음과 같이 공고합니다.

1. 사업의 목적: 채소재배
2. 사업의 내용: 개간 신청지(임야)를 전으로 조성
3. 사업의 구역
 - 위 치: 여수시 소라면 봉두리 산41번지
 - 지적면적: 19,735m²
 - 신청면적: 4,480m²
4. 사업예정기간: 승인일 ~ 2023. 6. 30.
5. 사업의 효과: 채소재배로 농가소득 증대에 기여
6. 사업시행자
└ 주소: 광양시 광장로 70, 2**동 4**호(중동, 성호2차아파트)
└ 성명: 채**
7. 기타

위 토지의 농업기반정비사업에 참가할 수 있는 자격이 있는 자 또는 이해관계인은 상기 개간사업 시행계획에 이의가 있을 시 공고일로부터 30일 이내에 사업시행자에게 이의신청하시기 바라고, 기타 문의사항은 여수시 건설과 농업기반팀(061-659-4052)에 문의하여 주시기 바랍니다.

2021. 9. 15.

(인)

여 수 시 장

전문건설업 행정처분사항 감경 공고

「건설산업기본법」 제10조(건설업의 등록기준)를 위반한 전문건설업체에 대하여 같은 법 제82조(영업정지 등) 및 제83조(건설업의 등록말소 등)제3호에 따라 행정처분 하였으나 같은 법 시행령 제80조(영업정지 또는 과징금부과기준 등) 제1항에 따라 대표자가 건설업 교육 8시간을 이수하였기에 영업정지기간 15일을 감경하고 같은 법 제85조의3(등록말소 등의 공고) 및 같은 법 시행규칙 제36조의3(건설업 등록말소 등의 공고)에 따라 다음과 같이 공고 합니다.

2021년 9월 14일

여 수 시 장

1. 행정처분 감경대상 업체

상 호 (대표자)	해당업종 (업종등록번호)	처분내용		처분사유	감경일자 (사유)
		감경 전	감경 후		
(주)다대메이커스 (김*희)	도장공사업 (여수2018-05-06) 조경시설물설치공사업 (여수2018-17-01)	영업정지5개월 (2021. 05.03.~ 2021. 10. 03.)	영업정지 4개월15일 (2021. 05. 03.~ 2021. 09. 18.)	전문건설업등록기준 (자본금) 미달	15일 (감경교육 이수)

2. 공고 기간: 2021. 9. 15. ~ 9. 29.(15일)

3. 공고 방법: 시 홈페이지 및 시보

4. 기 타

가. 본 행정처분사항은 「건설산업기본법」 제85조의3(등록말소 등의 공고)에 따라 건설산업종합정보망(www.kiscon.net)에 게시됨을 알려드립니다.

나. 처분에 대한 문의사항이 있으시면 여수시청 도시계획과(☎061-659-4005)로 연락 하여주시기 바랍니다.

여수시 공고 제 2021 - 1호

**[√] 통행의
금지 · 제한
[] 차량의 운행 제한** **공고**

「도로법」 제76조제1항·제2항, 제77조제1항·제7항 및 같은 법 시행규칙 제38조,

제40조제4항에 따라 다음과 같은 이유로 그 [√] 통행의
금지 · 제한
[] 차량의 운행 제한 을 공고
합니다.

2021년 9월 일

여 수 시 장

직인

도로의 종류	마래2터널	노선명	
금지 또는 제한의 대상	모든 종류의 차량 (건설기계 및 이륜차포함)	구간	덕충 IC ~ 해양레일바이크
기간	2021년 9월 29일(09:00)부터 2021년 10월 8일(18:00) ※ 여휴기간(10월 2일~4일)에는 관광지 이용 편의를 위해 통제해지		

○ 통행금지 이유

- 마래터널 내 낙석 위험 석 제거 등 시설물 보수

그 밖의 사항

우회도로 구간 : 덕충 IC ⇄ 만흥IC ⇄ 여수시장애인종합복지회관 ⇄ 만성리 해수욕장 방면

첨부서류 : 통제구간 및 우회도로 안내도 1부.

○ 우회도로 : 덕충 IC ⇔ 만흥 IC ⇔ 여수시장애인종합복지회관 ⇔ 만성리 해수욕장 및 만흥파출소

