

# 제24회 ←

# 여수통계연보

YEOSU STATISTICAL YEARBOOK



**여수시**  
YEOSU CITY

제24회

# 여수통계연보

YEOSU STATISTICAL YEARBOOK



여수시  
YEOSU CITY

## 발간사 | Publisher's Remark



통계는 현 사회 현상을 반영하는 거울이며, 사회가 어떻게 변화되고 있는지를 파악할 수 있는 과학적 결과물입니다. 사회학, 인구학, 심리학, 과학 등 모든 분야는 통계 없이 존재할 수 없습니다.

최근 코로나19라는 전 세계적인 전염병의 위기를 겪으며 통계는 백신접종, 재난지원금 등 각종 정책의 근거로써 올바르고 정확한 통계생산이 정책 결정에 무엇보다 중요하다는 점을 깊이 인식할 수 있는 계기가 되었습니다.

통계는 기업의 수익과도 직결됩니다. 기획에서부터 마케팅, 수익산출의 과정까지 다양한 단계에 걸쳐 통계결과를 낼 일이 많기 때문입니다. 빅데이터를 기반으로 하는 4차 산업혁명 시대에 정확하고 신뢰성 있는 통계의 중요성은 더욱 강조되고 있습니다.

정책의 기반이 된다는 점에서 볼 때 지역 특성과 실정에 맞는 지역통계의 필요성이 지속적으로 대두되고 있습니다.

이에 우리 시에서는 지역에 대한 정확한 분석을 바탕으로 시정 전반의 이해를 돕고, 지난 5년간 변화한 시정의 모습을 분야별로 상세하게 알 수 있도록 제24회 여수통계연보를 발간하였습니다.


이번 통계연보에는 2020년 말 기준으로 우리 시의 기후환경, 인구, 농림수산업, 사업체, 보건·사회보장, 주택·건설, 교육·문화, 소득·지출 등 18개 부문 316개 항목의 행정 및 통계 자료를 수록하였습니다.

제24회 여수통계연보가 시정의 기초자료로써 변화하는 각 분야의 흐름을 정확하게 파악하고, 여수의 현재와 앞으로 나아갈 방향을 유도해주는 하나의 지표가 되기를 바랍니다. 아울러 정책 수립과 학술연구 등 다양한 분야에서 유용하게 쓰여 남해안 거점 미항도시 여수로 도약하는데 기여할 수 있기를 기원합니다.

통계연보가 시민의 삶을 풍요롭게 하는데 훌륭한 길잡이가 되길 바라며, 정확한 통계자료가 수록 될 수 있도록 귀중한 자료를 제공해 주신 유관 기관 관계자 여러분께 감사의 말씀을 드립니다.

2022. 10

여수시장 정 기 명



Statistics is a mirror that reflects the current status of society and it is the scientific result that makes us see how our community has changed. Without it, most studies like sociology, demography, psychology, and science could not exist.

Having experienced the recent worldwide epidemic crisis of Covid-19, statistics became the foundation for establishing various responsive policies to vaccination and disaster support funds for citizens. This experience led people to think that accurate and precise statistical result is more important than anything else to policy decision-making.

Statistics is directly linked to business profits as well. Many steps in the planning and marketing to profit gaining on the business depend on the statistical results. In the 4th industrial innovation era combined with big data technology, the importance of accurate and reliable statistics cannot be emphasized more than ever before.

As it could be the foundation for policy-making, the need to acquire local statistical information that fits the feature and circumstances of the local community is growing.

Hereupon, the city administration of Yeosu published the 24th Yeosu Statistics Yearbook to help understand the general environment of city administration through a precise diagnosis of the local community and to demonstrate the transition of our city in each category for the past five years of statistics.

This edition includes 316 items in 18 categories(climate and environment/ demography/ agriculture and fisheries/ business/ public health and social security/ housing and construction/ education and culture/ income and expenditure) of administrative and statistical data of our city.

As the fundamental data of our city administration, the 24th Yeosu Statistics Yearbook will be the indicator to measure the trend of transition in each category with accuracy and to guide the direction of Yeosu city in the present and the future. Also, I hope this book will be utilized in various areas like policy-making and academic research,





contributing Yeosu to be the hub city of south coast regions in Korea .

Wishing that this yearbook will be a great guide to rich the life of our citizens, I express my sincere gratitude to those from the related institutions and organizations who supported valuable data to put the accuracy and reliability of this book.

October 2022

Jung Ki-Myung Mayor of Yeosu





## 1847年頃 麗水の 옛 地圖



여수의 옛지도(奎章閣 所藏) 설명

1	鎮南館	2	望海樓	3	南門	4	東門	5	西門
6	外南門	7	運壽等	8	伏波堂	9	船艙	10	舊 大捷碑閣
11	忠愍祠	12	梧桐島	13	鐘鼓山				



## 사진으로 보는 과거의 여수



여수신항매립과 철도부지 조성광경(1920년)  
당시 바다였던 덕흥동 앞 일대를 매립



여수 최초의 종포 어시장(1920년대)



오동도 방파제 축조공사(1930년대)



여수보통학교 학생들의 체조 광경(1930년)  
-당시 진남관에서 임시 운영



여수군청(1937년)-여수군은 1897년 6월 1일 신설하였는데  
순천군에 속해있던 율촌,소라,삼일 여수면을 관할



여수 서시장 상가(1958년)





시정비전

남해안 거점도시 **미항** 여수

시정목표

아름다운 **여수** 행복한 **시민**

시정방침

남해안 거점도시 **미항** 여수

소통화합 열린도시

인재육성 산업도시

문화예술 복지도시

해양관광 휴양도시

기후변화 선도도시

○  
시 화

동백꽃

꽃수술이 노란색으로 평화를 상징, 늦겨울과 이른봄에 개화하여 오랫동안 지속하는 끈기와 함께 옛부터 등잔기름, 머릿기름의 원료로 사용되어온 열매 등은 여수시민의 굳센 의지와 희생정신을 상징함.

○  
시 조

갈매기

병에 강하고 장구한 기상이 있으며 울음소리가 좋으며, 깃이 아름답고 친근감을 준다. 깨끗하고 고결함, 향토적이며 어부의 고독을 달래는 벗으로 바다를 상징하며 평화를 구가함.

○  
시 목

동백나무


사시사철 향기를 풍기는 나무이며, 추위와 공해에도 강하여 인내와 끈기의 여수 시민의 기상을 상징할 뿐만 아니라, 전국민이 여수하면 먼저 오동도 동백나무를 연상할 정도로 여수를 대표하는 나무임.



## Symbol mark 심벌마크

세개의 타원형은 동양의 3才 思想(天·地·人)을 의미하며, 섬 모양은 오동도를 현대적 감각으로 간결하게 시각화한 것으로 큰 타원에서 작은 타원으로 흐르는 시·지각적 에너지는 세계로 향한 해양도시 여수의 도약 의지와 지속적인 발전을 의미함.

The three elliptical circles symbolize the three elements of oriental philodophy(Haven, Earth, and Humankind). Ashape of islet in the middle of the circles represents the island, Odongdo in a modern sense of visual communication. You may catch visual-cognitive energy vividly running through the big circle into the small one, which signifies the will of Yeosu city to continuously progress.



## Mascot 마스코트

두 마리의 거북이는 한 마음, 한 뜻으로 노력하는 여수시민을 나타내며, 귀엽고 친근한 어린이의 이미지를 통해 성장과 발전의 도시 여수를 표현함.

- \* 구니: 한자의 거북구(龜)자와 여성스러운 호칭의 '니'를 합하여 명명(좌측)
- \* 구키: 한자의 거북구(龜)자와 어린이의 영어 표현인 키드(Kid)를 합하여 남성 이미지로서 명명(우측)

Two turtles with hand in hand symbolize the striving citizens of Yeosu who art united in mind and spirit. The lovely and friendly image of children imply the onward growht and development of Yeosu city.

Guni : Chiness letter of turtle(Gu)+English euphonic suffix for female(ny/nie)=Guni(left)

Guki : Chiness letter of turtle(Gu)+English word of child(kid)=Guki, Male turtle(right)



## Brand slogan 브랜드 슬로건

해양 도시 그 이상의 무한한 가능성의 아름다움을 간직한 도시. 365개의 다양한 섬을 기본 모티브로 섬섬여수 글자에 표현 하였으며, 아름답고 다양한 섬과 즐거움, 아름다운 해양 휴양도시인 여수시를 상징함.

A City of endless possibilities beyond a marine city.

365 different islands are expressed in Yeosu lettering on the island as a basic motif, symbolizing Yeosu city, which is beautiful and diverse island, fun and beautiful marine recreation city.



## 시민현장

따뜻하고 아름다운 이 고장 여수는 자손만대에 물려 줄 우리의 귀하고 소중한 삶의 터전이다. 조상의 빛난 열과 구국의 정신을 이어 받아 대륙으로 대양으로 열려있는 축복의 땅 이 바다를 더욱 살기 좋은 요람으로 가꾸기 위하여 우리는 다음과 같이 다짐한다.

1. 예의가 바르고 질서를 잘 지키는 앞서가는 시민이 된다.
2. 밝은 마음과 친절함 말씨로 더불어 살아가는 다정한 이웃이 된다.
3. 자연을 쾌적하게 가꾸고 보전하는 환경지킴이가 된다.
4. 전통을 살리고 예술을 사랑하는 맛있는 문화인이 된다.
5. 내 가정, 내 직장, 내 고장을 풍요하게 일구는 부지런한 일꾼이 된다.

## 여수 시민의 찬가

최정웅 작사  
박흥기 작곡

Disco  
밝고 명랑하게

오 동 도 밝 은 햇 - - 살 - 동 백 - 꽃 에 바 람 일 고 -  
향 일 암 념 나 드 - - 는 - 저 녁 - 노 을 갈 메 기 때 -  
한 려 수 도 뱃 길 따 라 - 아 립 다 운 산 과 들 -  
달 빛 푸 른 종 고 산 에 - 꿈 이 부 품 이 향 구 -  
진 - 남 관 호 국 문 화 - 우 리 얼 높 인 터 전 으 로 -  
다 - 도 해 사 랑 띄 워 - 별 이 - 머 문 낙 원 으 로 -  
희 - 망 찬 아 침 이 다 우 리 모 두 - 함 께 가 자  
새 - 벽 을 실 어 오 는 즐 거 움 이 - 물 결 친 다  
푸 르 른 바 다 저 바 다 는 - 오 대 양 육 대 주 관 문 이 다 -  
미 - 래 로 뻗 어 가 는 - 세 계 속 의 - 우리여 수



# 여수10景<sup>[경]</sup>

1



## 바다위에 핀 꽃 한송이 오동도

한려해상 국립공원 오동도는 동백나무와 신이대를 비롯 194종의 희귀수목과 기암절벽이 섬 전체를 감싸고 있고 3,4월이면 붉은 동백으로 물들어 바다의 꽃섬이 된다. 봄 날 붉게 수놓은 동백꽃의 향연에 빠져보자.

## 신이 내린 천혜의 비경 거문도·백도

거문도·백도지구는 100년이 넘는 역사와 함께 국내 두 번째, 남해안 최초로 불을 밝힌 거문도 등대와 녹산등대 가는 길, 거문도 동백숲길과 더불어 인근에는 남해의 해금강이라 불리는 백도(국가 명승제 제7호)가 기암괴석과 천혜의 비경을 자랑한다.



2

3




## 전국 최고의 일출 명소 향일암

해를 향한 암자라는 뜻으로 전국 최고의 일출 명소이며 4대 관음성지이다. 무성한 동백나무 숲과 아열대 식물이 울창하게 펼쳐진 금오산과 탁 트인 바다가 멋진 장관을 연출한다.

## 아찔한 절벽에 탄생이 절로 금오도 비렁길

거문도·백도지구는 100년이 넘는 역사와 함께 국내 두 번째, 남해안 최초로 불을 밝힌 거문도 등대와 녹산등대 가는 길, 거문도 동백숲길과 더불어 인근에는 남해의 해금강이라 불리는 백도(국가 명승제 제7호)가 기암괴석과 천혜의 비경을 자랑한다.



4

5



## 해양관광의 메카 여수세계박람회장

전 세계인에 감동을 선사했던 여수박람회장은 지구촌 단 하나뿐인 화려한 빅오쇼를 비롯해 스카이라이프, 엑스포기념관, 아쿠아플라넷, 해양 레저스포츠 체험 등 하루종일 신나는 박람회장이 될 것이다.



## 국내 최대의 단층 목조 건물 진남관

조선시대 400여년간 조선수군의 본거지로서 이순신 장군과 수많은 병사들이 임진왜란을 승리로 이끈 호국의 얼이 깃든 곳이다. 최초의 삼도수군 통제영이자 전라좌수영이며 객사였던 진남관은 현존하는 관아 건물 중 국내 최대의 단층 목조건물이다. [국보 제304호]



6



7

## 형형색색의 황홀함 여수밤바다 / 산단야경

인기그룹 버스커버스커가 노래로 부를 만큼 바다를 끼고 도는 해안선 여수도심 야경은 낭만과 황홀함을 더해준다.  
정유·비료·석유화학 계열 276여개 업체가 입주한 국내 최대 중화학공업단지인 여수산단에서 내뿜은 형형색색의 빛의 아름다움도 장관이다.

## 우리나라 3대 진달래 군락지 영취산 진달래

매년 4월 초가 되면 영취산은 온통 진분홍 진달래 꽃밭이 된다.  
정상까지 꽃으로 뒤덮여 마치 산이 활활 불타 오르는 듯한 장관을 연출한다.



8



9

## 국내 최초 바다 횡단 여수해상케이블카

여수 돌산과 자산공원을 잇는 1.5km 구간의 국내 첫 해상케이블카로 바닥이 투명한 크리스탈캐빈 10대(5인승)와 일반 캐빈 40대(8인승), 총 50대가 운행되고 있다. 박람회장과 오동도를 중심으로 다도해의 탁 트인 전망과 여수밤바다 풍경이 아름답다.

## 세계 최고의 현수교 여수이순신대교

현수교 가운데 세계 최고의 높이를 자랑하는 주탑 높이(270m)는 63빌딩보다 높고, 주탑간 거리 1,545m는 충무공 이순신 장군의 탄신 해인 1,545년을 기념하기 위한 것으로 웅장함과 탁 트인 바다전경이 일품이다.



10



# 여수10味 [매]

1



## 밥도둑 계장백반

계장백반은 여수관광의 필수코스인 여길만큼 유명하다. 반장게라 불리는 돌게를 고추장 양념에 버무린 양념계장, 간장에 갠 야채를 곁들인 간장계장을 위주로 20여가지의 반찬이 함께 나와 진수성찬이 따로 없다.

## 여수 대표특산품 돌산갓김치

여수의 대표 특산품으로 한반도 남단의 해양성 기후와 비옥한 알칼리성 토질의 돌산지역에서 생산되는 김치이다. 특 쓰는 독특한 향과 익을 수록 뛰어난 맛과 영양 덕분에 전국적 유명세를 넘어 세계적으로도 인정받는 건강식품이다.

2



3



## 남해안 해산물이 한상 가득 여수 한정식

반찬의 수, 맛, 가격 등에 세번 놀란다'는 여수 한정식. 남해안의 싱싱한 해산물을 주원료로 한 40여 가지의 다양한 음식을 맛볼 수 있다. 계절따라 달라지는 메뉴 탓에 사시사철 미식가들의 발길이 끊이지 않는다.

## 새콤달콤 서대회

서대회는 1년 이상 발효시킨 막거릴로 만든 천연식초로 무쳐 비린내가 적고 담백하며 새콤한 맛이 일품이다. 서대는 머리모양이 사람의 혀(舌, 설)와 닮았다고 하여 '설대'에서 붙여진 이름으로 여수에서는 제사상에 반드시 오르는 귀한 대접을 받았다.

4



5



## 한여름 인기 보양식 갯장어회/사부사부

여름철 인기만점 보양식인 갯장어 요리, 입에서 살살 녹는 부드러운 갯장어회와 끓는 물에 살짝 데쳐 먹는 갯장어 사부사부는 여름철 필수 음식 아이템으로 풍부한 맛과 영양을 자랑한다.



### 바다의 우유 굴구이

다도해 청정해역에서 생산되는 굴은 풍부한 일조량 덕분에 크기가 굵고 담백한 육질을 자랑한다. 굴구이 집은 드라이브 코스로 유명한 돌산 해안길 등에 자리하고 있으며, 저렴한 가격으로 굴죽까지 더한다면 겨울이 든든해진다.



6



7

### 피부미용과 원기회복에 탁월한 장어구이/탕

장어는 육질이 부드럽고 피부미용과 원기회복에 효과가 탁월해 남녀노소 누구나 즐겨찾는 영양만점 먹거리이다. 특히 여수의 장어탕은 맛집 저마다 각기 다른 비법으로 다양한 맛을 내어 찾는 이들을 즐겁게 한다.

### 영양 듬뿍 별미 중 별미 갈치조림

거문도 연근해에서 잡은 갈치로 요리한 갈치조림이나 구이는 맛과 영양이 뛰어나 별미 중의 별미로 꼽힌다. 갈치는 소화촉진, 식욕증진, 성인병 예방에 도움을 줄 뿐 아니라 필수아미노산이 고루 함유돼 성장기 발육에도 좋은 식품이다.



8



9

### 조개의 황제 새조개 사부사부

많은 영양분을 함유하고 있어 '조개의 황제'라 불리는 새조개는 속살이 새 부리모양과 닮았다하여 붙여진 이름이다. 우려낸 야채 국물에 살짝 데쳐먹는 사부사부는 쫄깃하고 달콤한 감칠맛이 바다향을 진하게 느끼게 한다.

### 고소함에 반하는 전어회/구이

여수 연근해 청정해역에서 생산되는 또하나의 명물 전어, '가을전어 대가리엔 깨가 서 말', '집나간 며느리 전어 굽는 냄새에 돌아온다' 등 많은 수식어를 달고 있는 전어는 사람들이 고소한 맛에 반해 돈(錢)을 생각하지 않고 먹었다는데서 유래됐다.



10

이용하시는  
분을  
위하여

—  
For  
Users

YEOSU STATISTICAL YEARBOOK



1. 본 연보는 2020년 1년간 또는 연말을 기준으로 하고, 연도 중간에 확정된 통계는 그 수치가 확정된 시점을 기준으로 별도 명기 작성하였습니다.  
(단, 각 급 학교의 통계자료는 2021. 4. 1. 현재임)
2. 본 연보는 가급적 최근 5년간의 자료를 연도별로 수록하였습니다.  
(단, 전국 시·도의 통계연보 표준화로 2020년 이전의 자료를 수록하기 어려운 통계는 수록이 가능한 연도까지만 수록함)
3. 본 연보의 자료는 실·과 및 사업소 그리고 유관기관에서 제공한 자료와 이미 중앙에서 공표한 자료를 근거로 하여 종합 편집한 것이며, 자료 제공처를 통계표 하단에 명기하였습니다.
4. 미터법으로 환산한 통계와 단위 미만의 수를 반올림한 계수는 내용의 집계와 총계가 일치되지 않는 경우가 있습니다.
5. 본 연보 통계 중 전년도판 내용과 일치하지 않은 것은 이번에 정정된 것입니다.
6. 본 연보에 사용되는 부호는 아래와 같습니다.

-	해당숫자 없음	...	해당 숫자 미상	×	비밀표시
---	---------	-----	----------	---	------

1. The "Statistical Yearbook" is edited on the basis of one year of 2020 or the end of the year and the statistics decided in the middle of the year separately defined on the period the figures are settled, provided that the statistical data of each school are those as April 1, 2021.
2. All the data in this yearbook are those over five years by year. (But, the statistics which have a difficulty in recording the materials before 2020 due to the standardization of statistical yearbook in metropolitan cities and provinces are recorded with only exactyear.)
3. All the data of this yearbook are generally edited on the basis of the materials provided by provincial field office and affiliated and similar agencies and those already published by governmental agency and the source of data are given out the foot of the table.
4. Figures may not exactly add up to the total where they have been rounded to the nearest final digit.
5. The parts different from the last year are corrected in this yearbook.
6. The keys to the symbols are as follow:

-	data not applicable	...	Data not available	×	Secret mark
---	---------------------	-----	--------------------	---	-------------

# CONTENTS

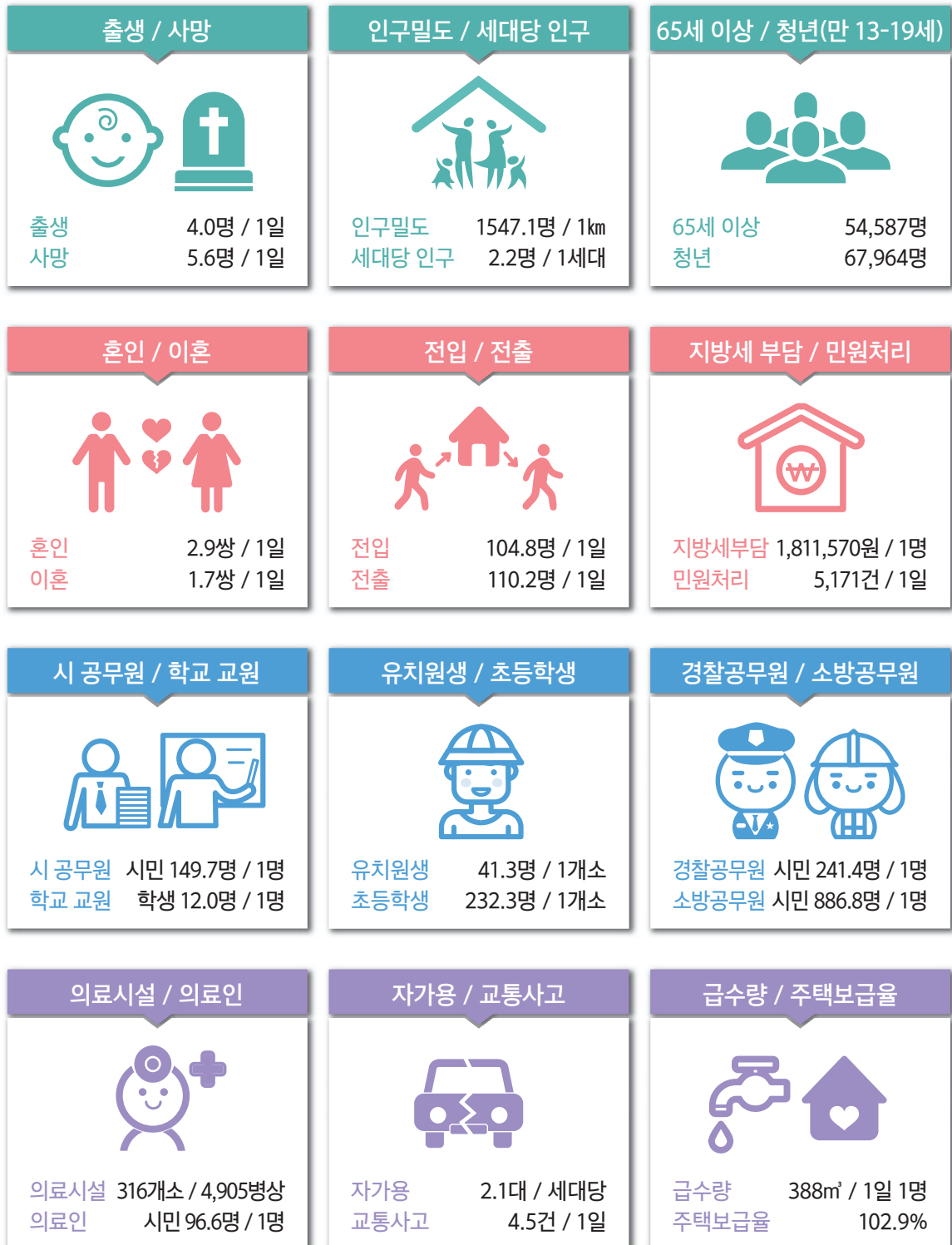
## 도표로 본 통계 목차



①	시 민 의 생 활	18
②	행 정 구 역	19
③	토 지	20
④	기 상 개 황	21
⑤	인 구	22
⑥	재 정	24
⑦	산업별 취업자	26
⑧	농·수산업 현황	27
⑨	상 수 도	28
⑩	도 시 계 획	28
⑪	의 료 현 황	29
⑫	자동차등록현황	30
⑬	공 무 원 현 황	31

# 01 시민의 생활 | A day in citizen

\* 2020. 12. 31. 기준

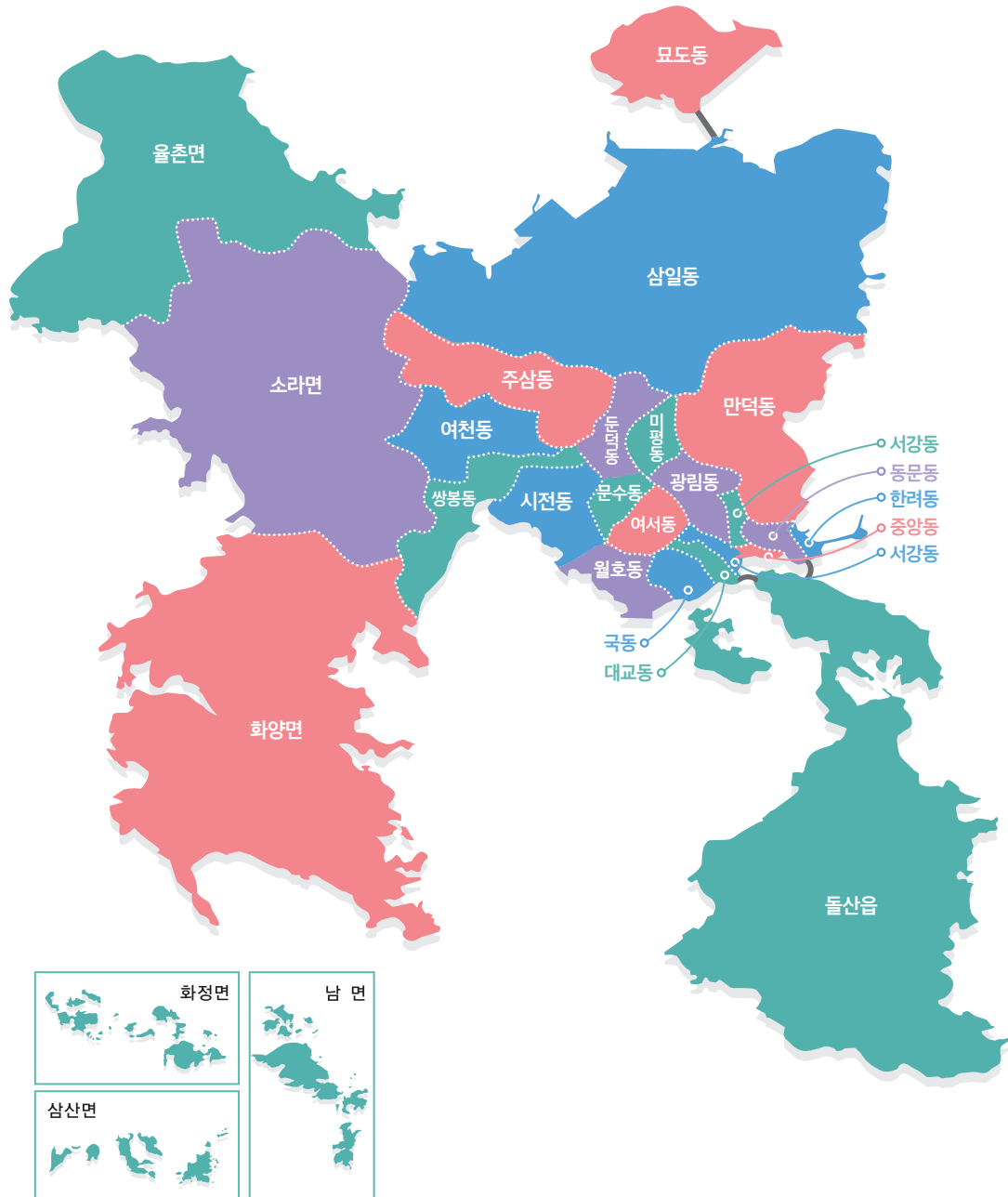


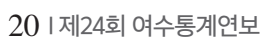


# Administrative unit I 행정구역 02

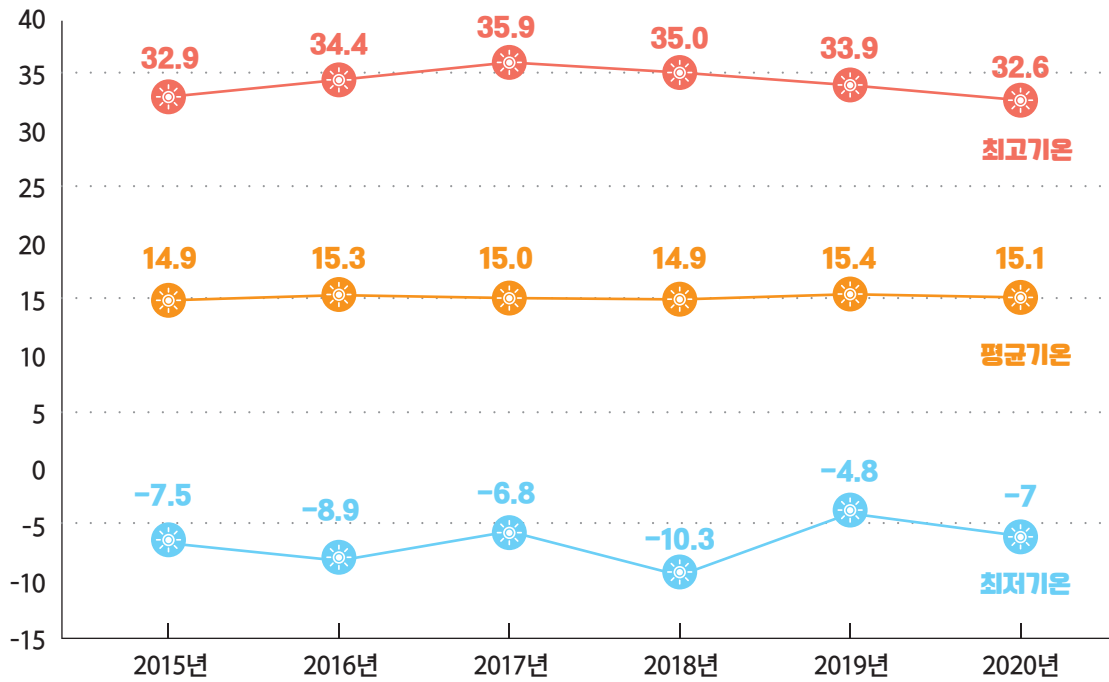
\* 2020. 12. 31. 기준(외국인 제외)

읍	면	행정동	통	리	반	면적(km <sup>2</sup> )	가구(세대)	인구(명)
1	6	20	479	212	4,292	512.2	126,988	280,242

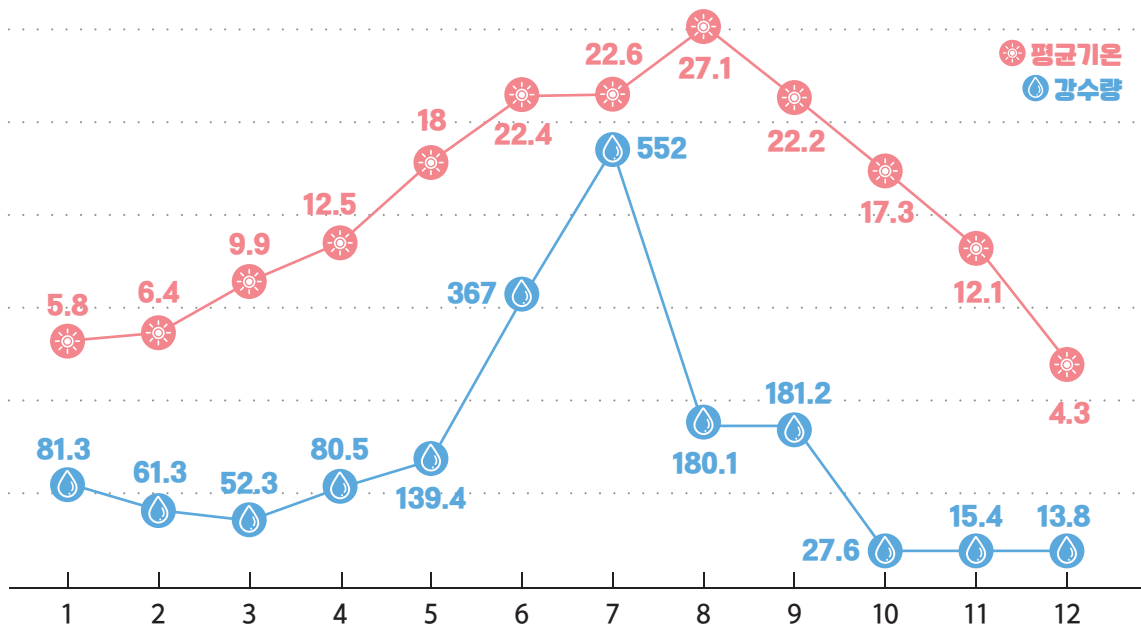


면적 ( km<sup>2</sup> )

연도별 기온 (°C)

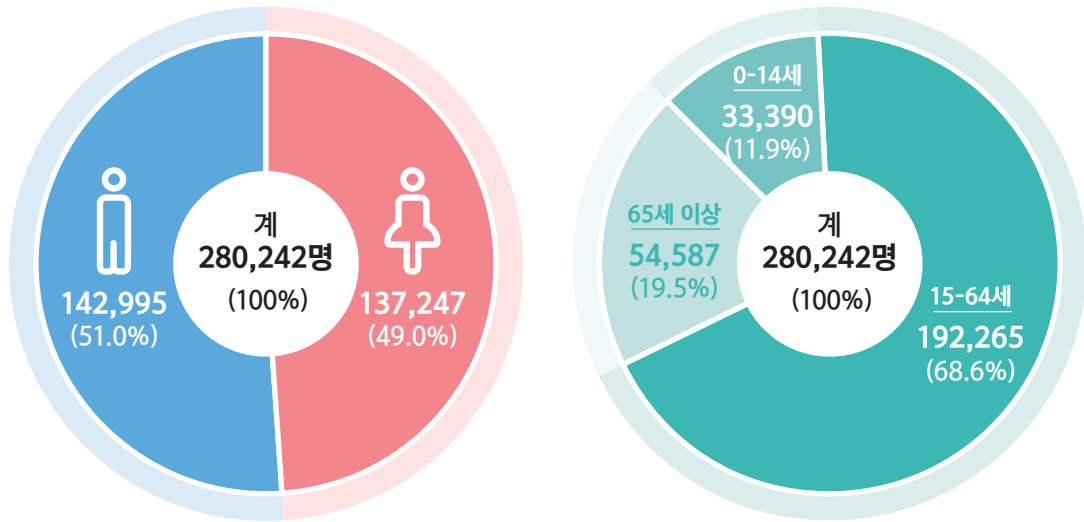


월별 기온(°C), 강수량(mm)



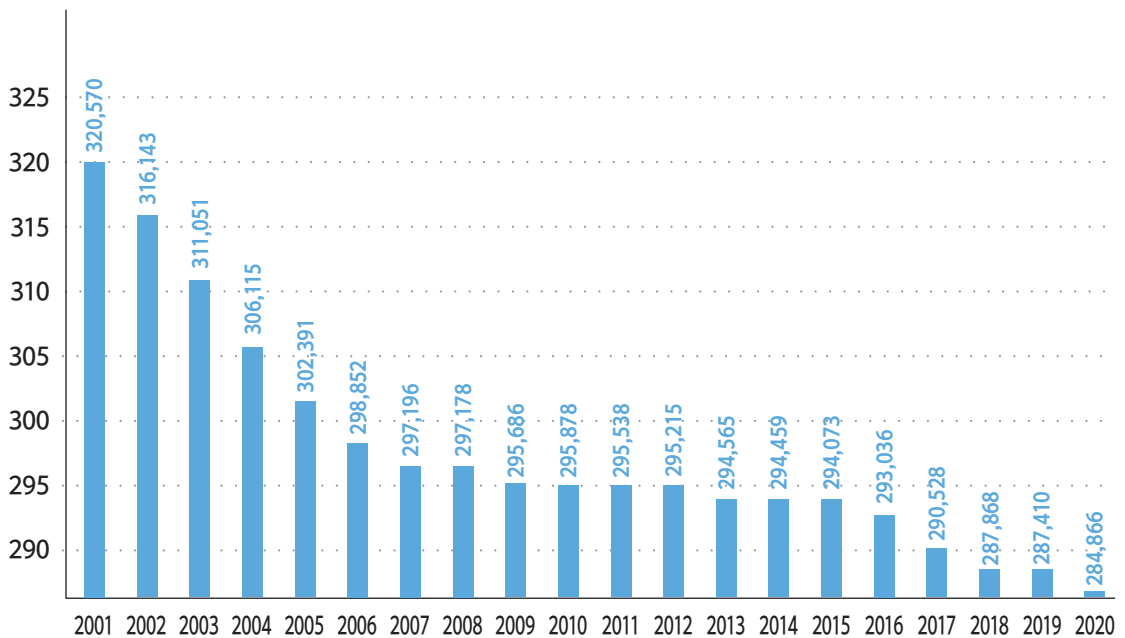


성별 및 연령별 인구수(외국인 미포함)



연도별 인구수(외국인 포함)

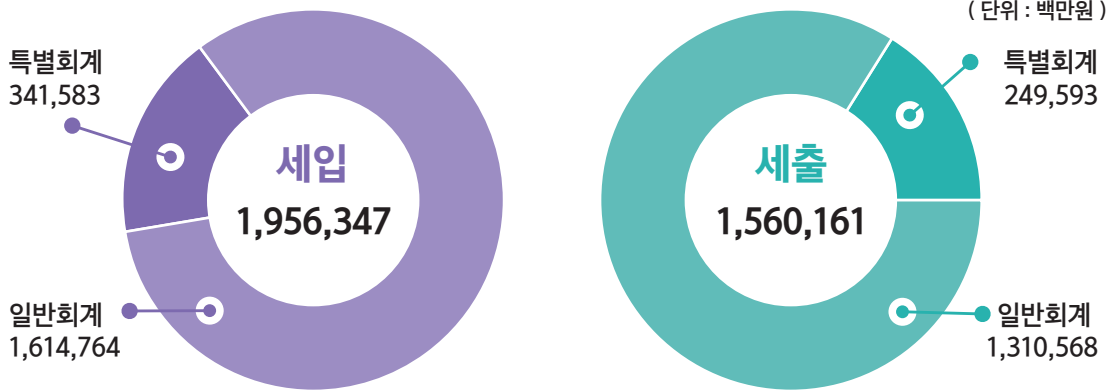
(단위: 명)



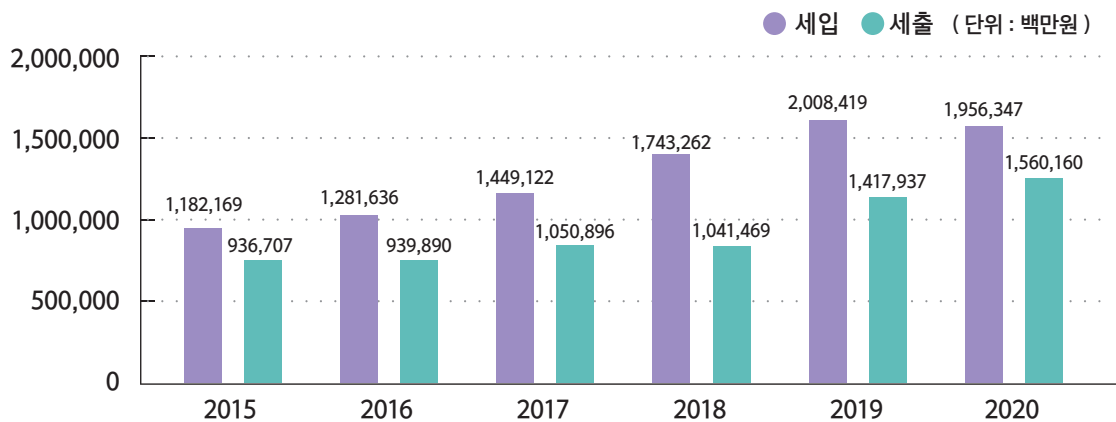
읍·면·동별 인구 및 가구 현황



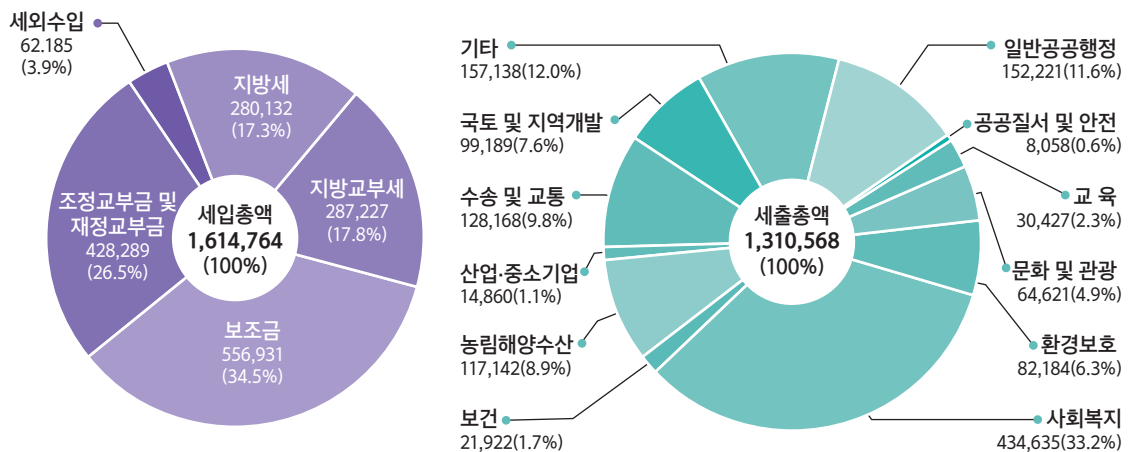
## 세입·세출 결산



## 연도별 추이

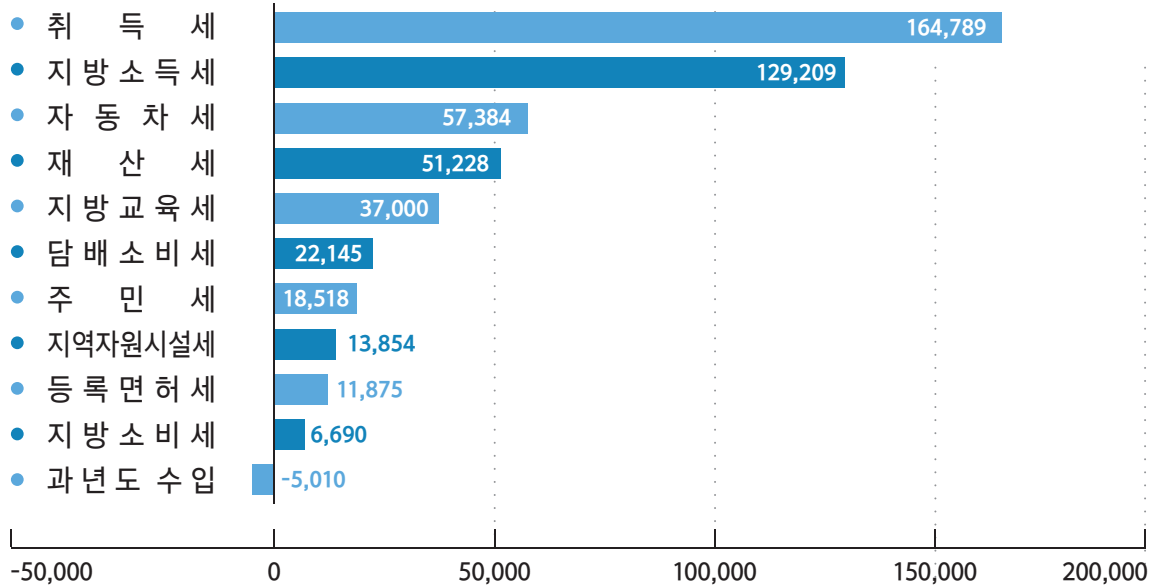


## 일반회계 세입·세출결산



## 세목별 징수 현황

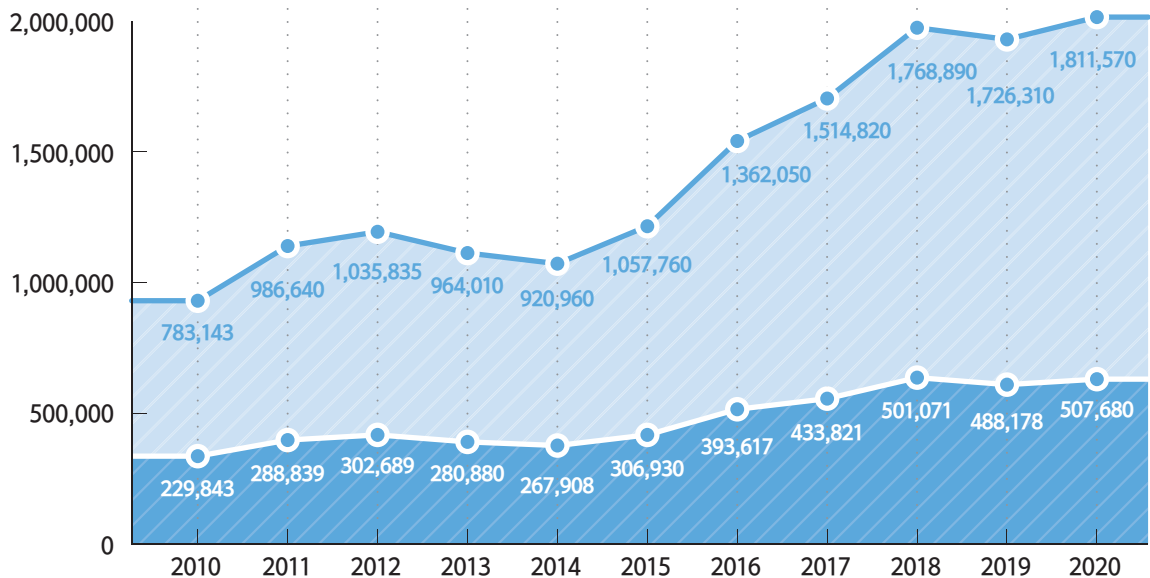
(단위 : 백만원)



## 연도별 지방세 징수액 및 1인당 부담액

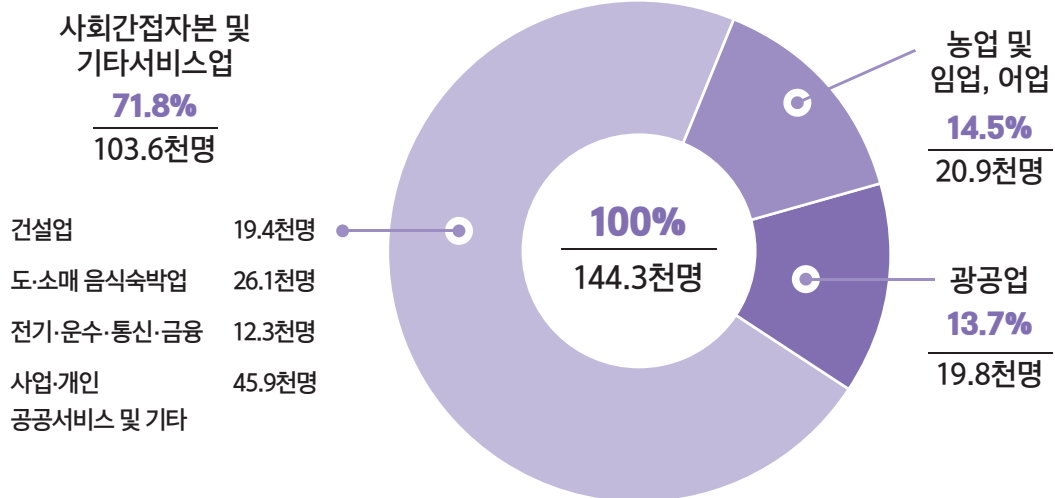
1인당 부담액(단위 : 원)

지방세 징수액(단위 : 백만원)

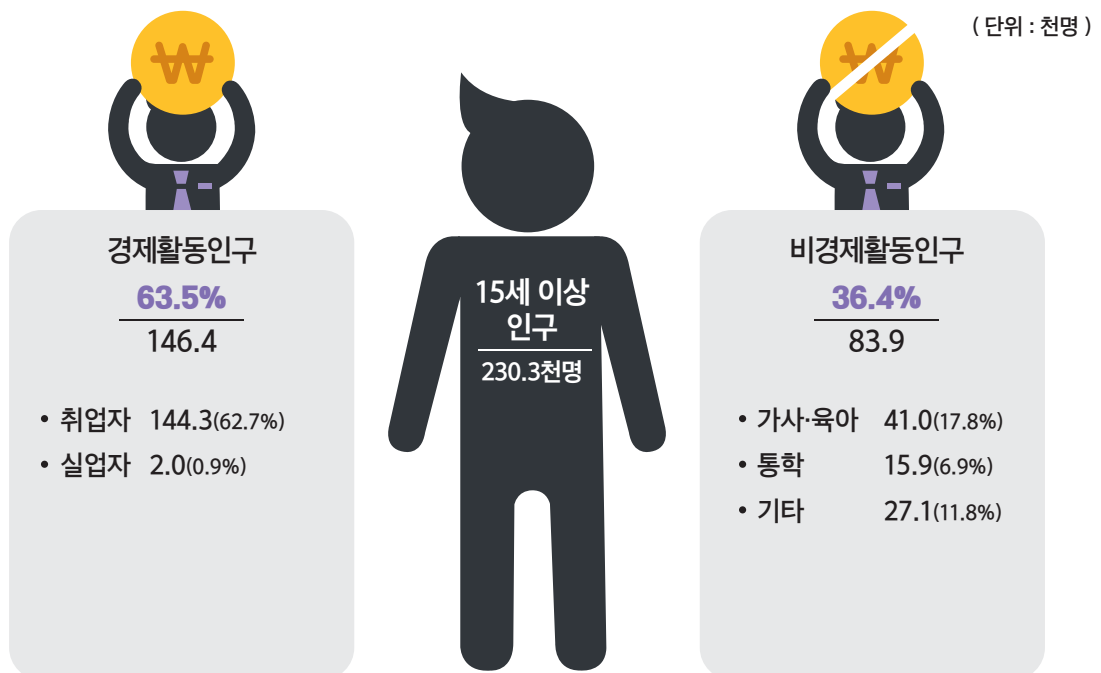


## 07 산업별 취업자 | Summary of Meteorological data

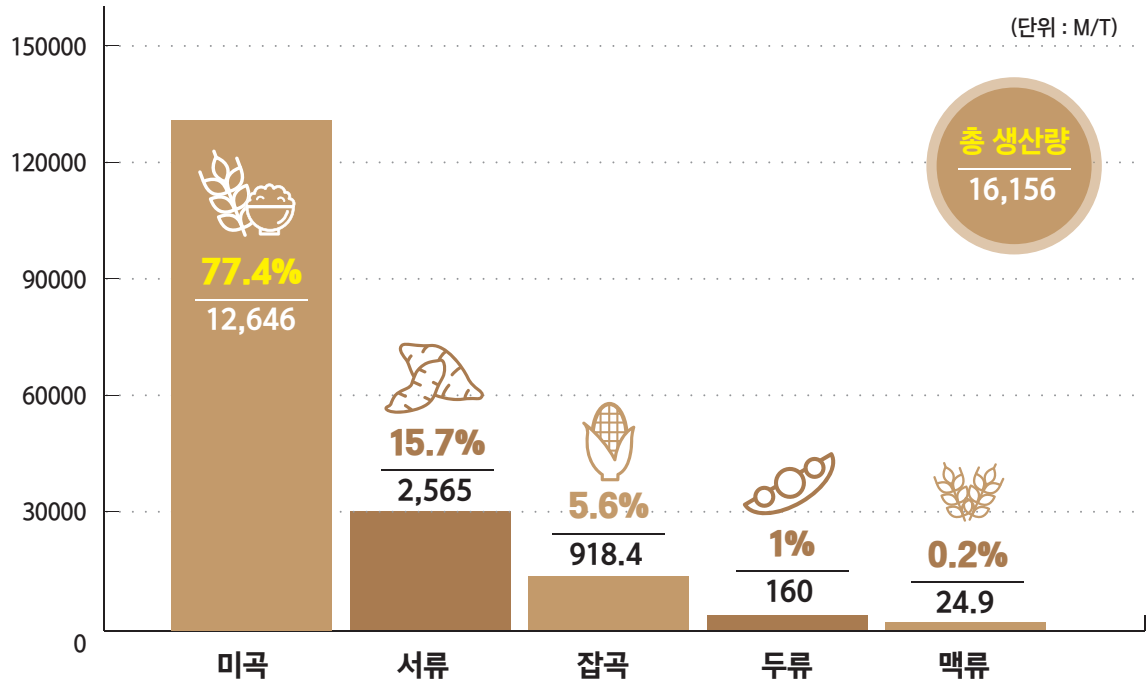
### 산업별 취업자



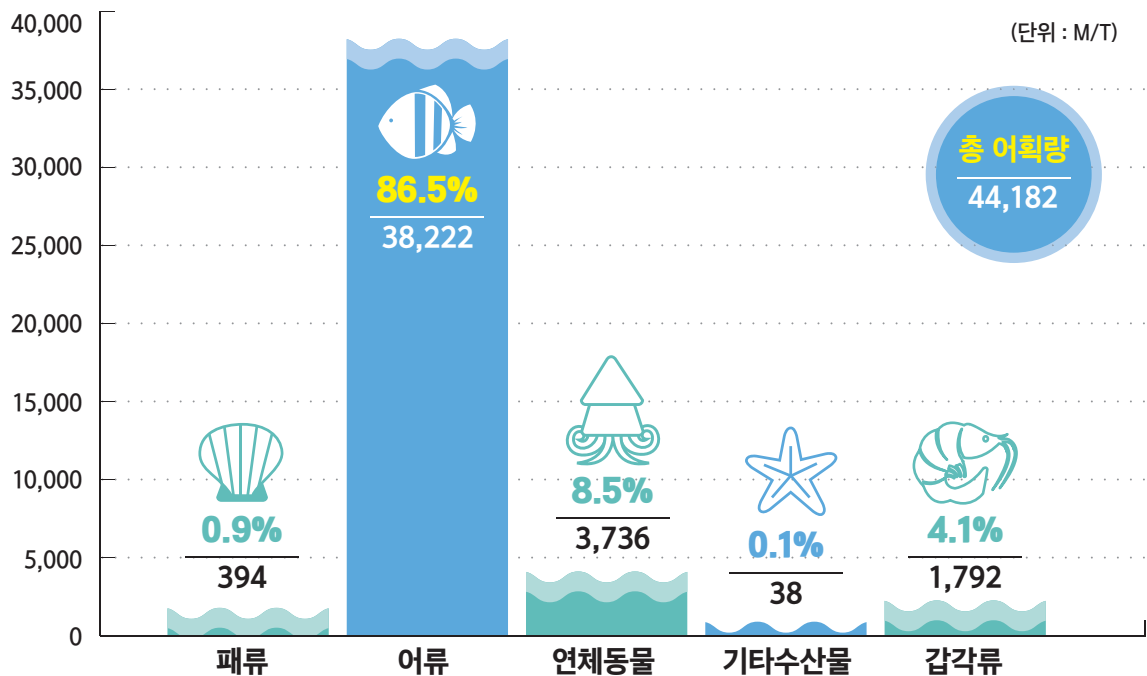
### 경제활동인구



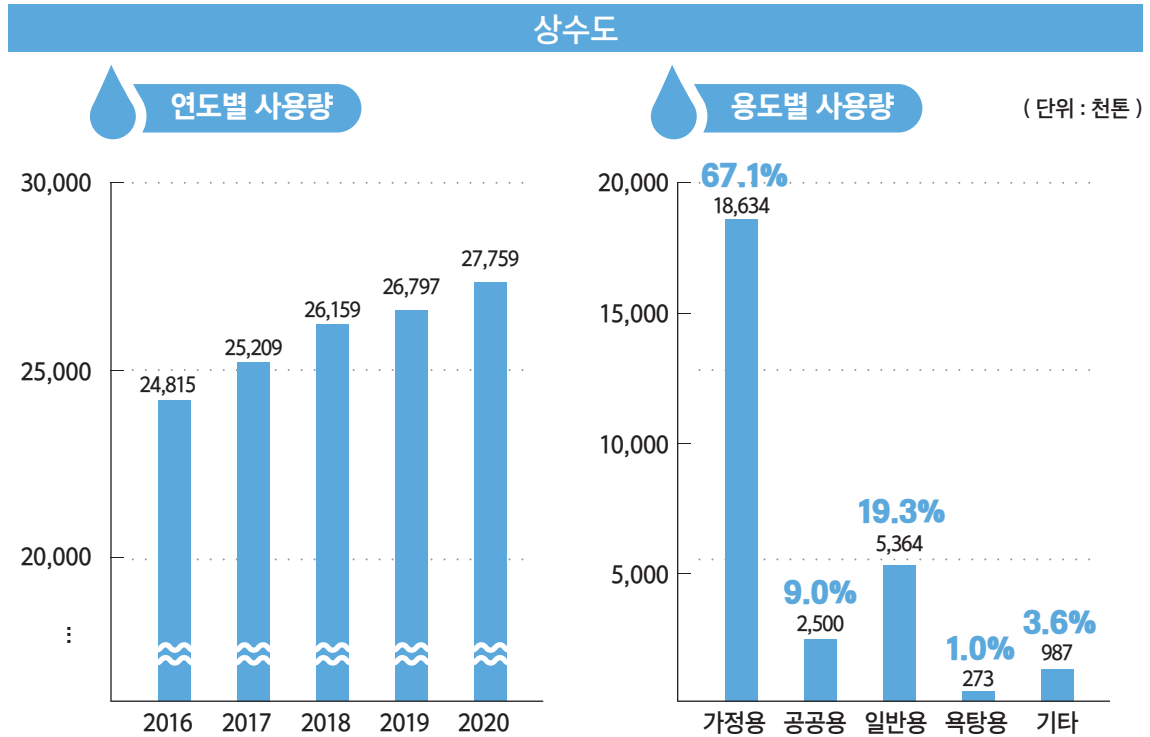
## 식량작물 생산량



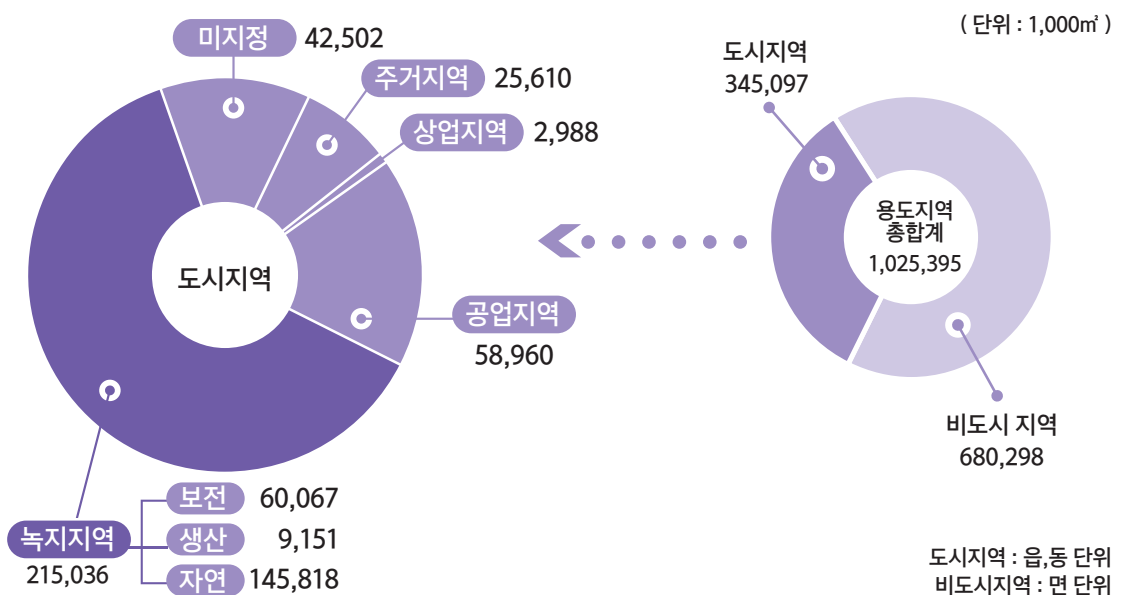
## 어획량



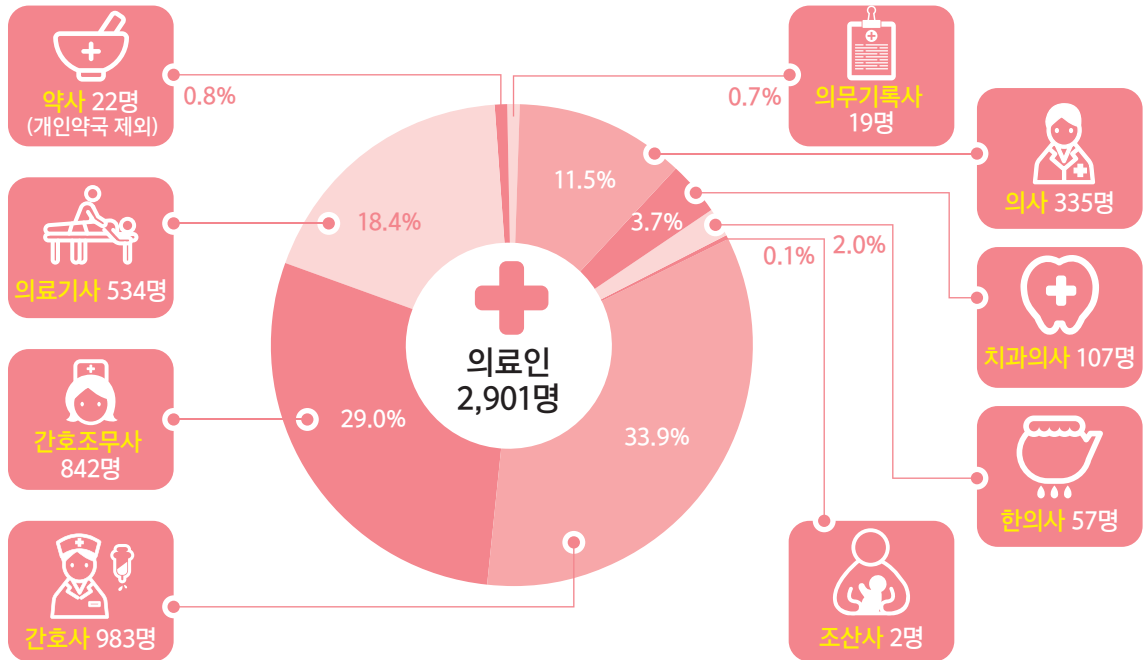
## 09 상수도 | Public Water Services



## 10 도시계획 | City Planning

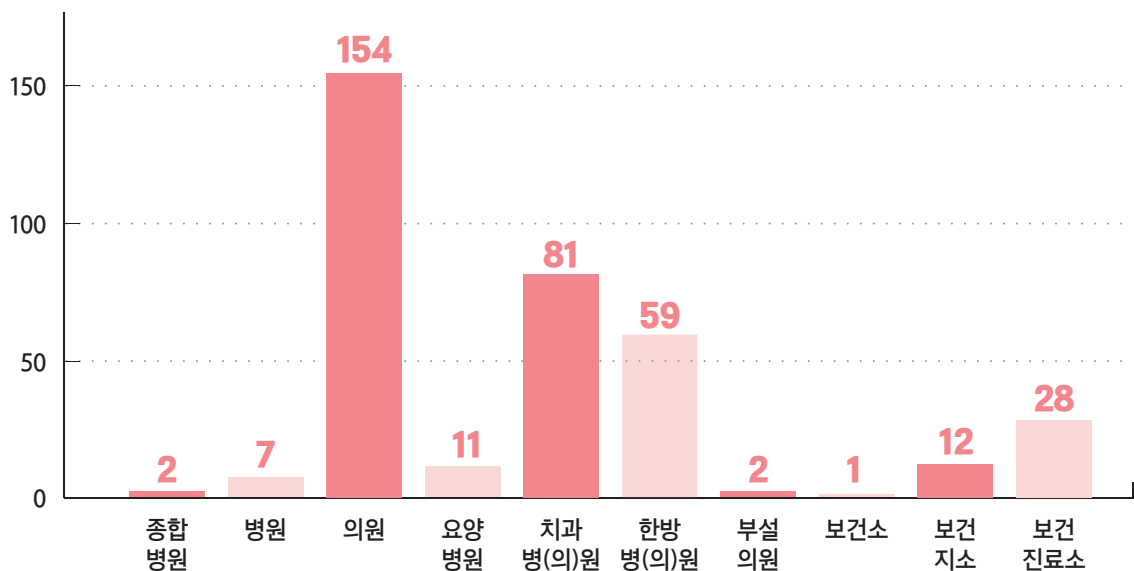


### 의료인



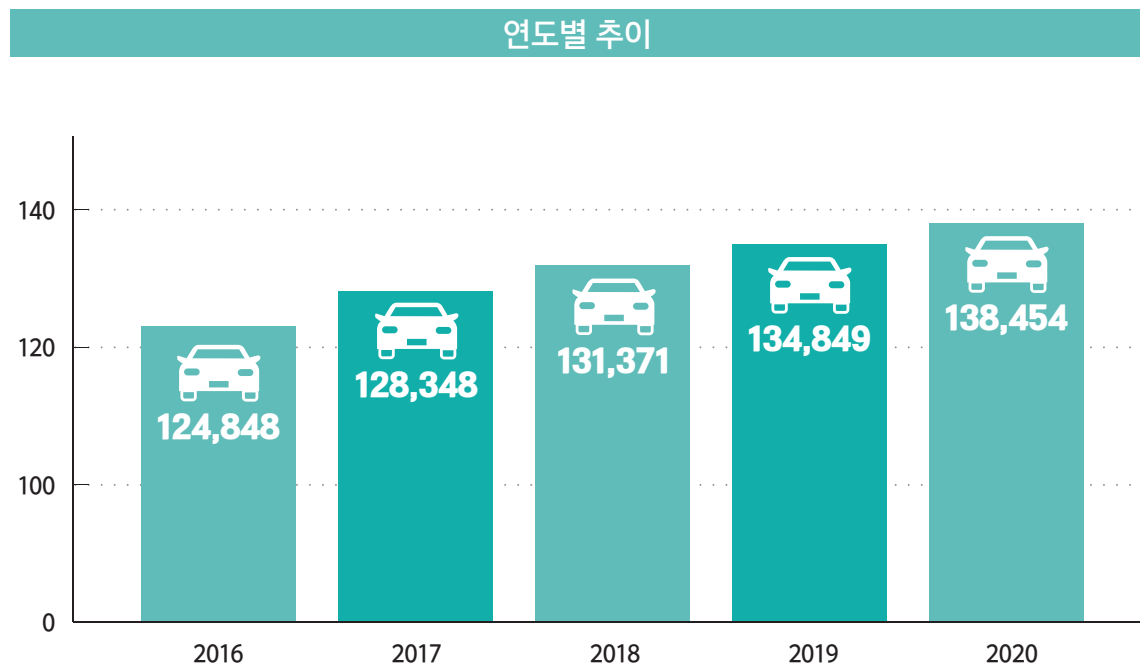
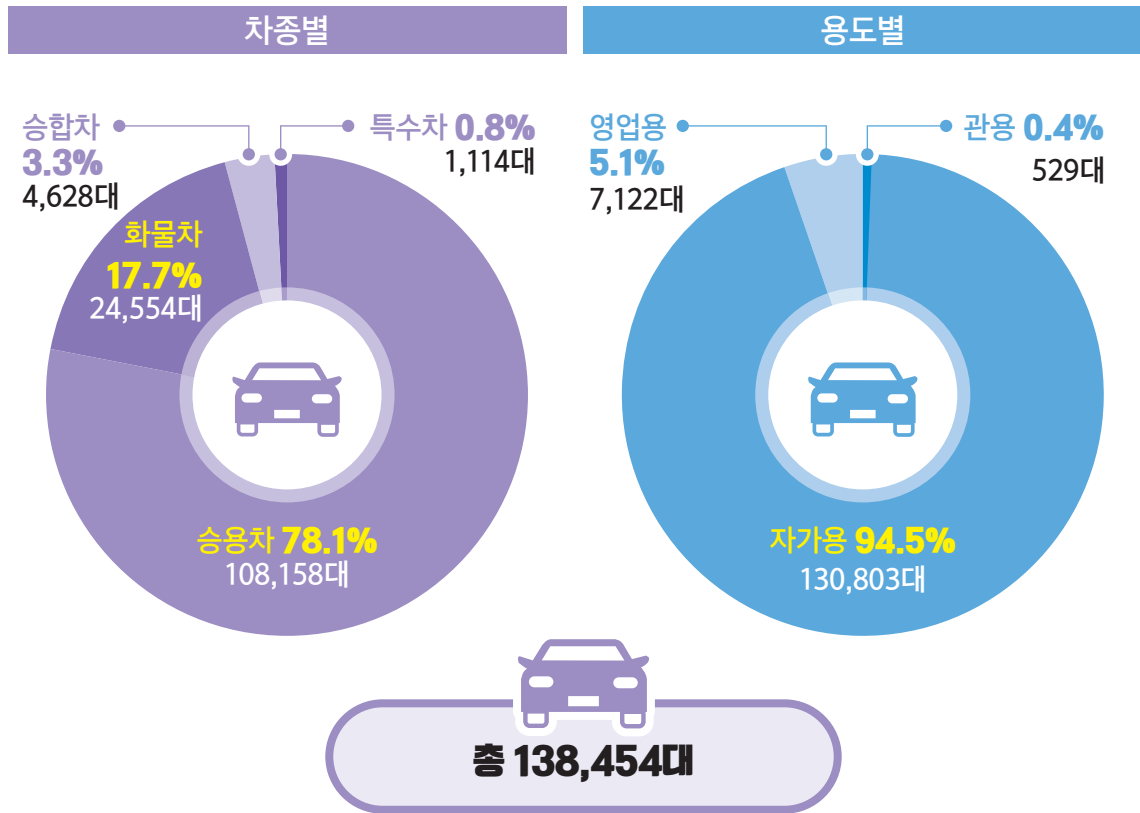
### 의료시설

(단위 : 개소)

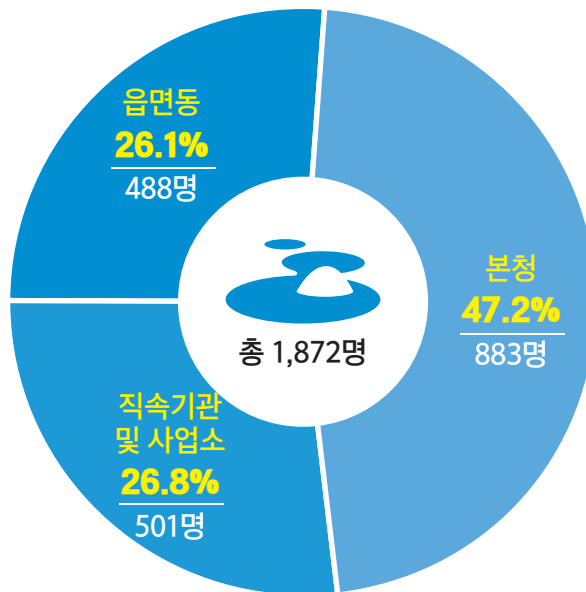




# 12 자동차등록현황 | Registration

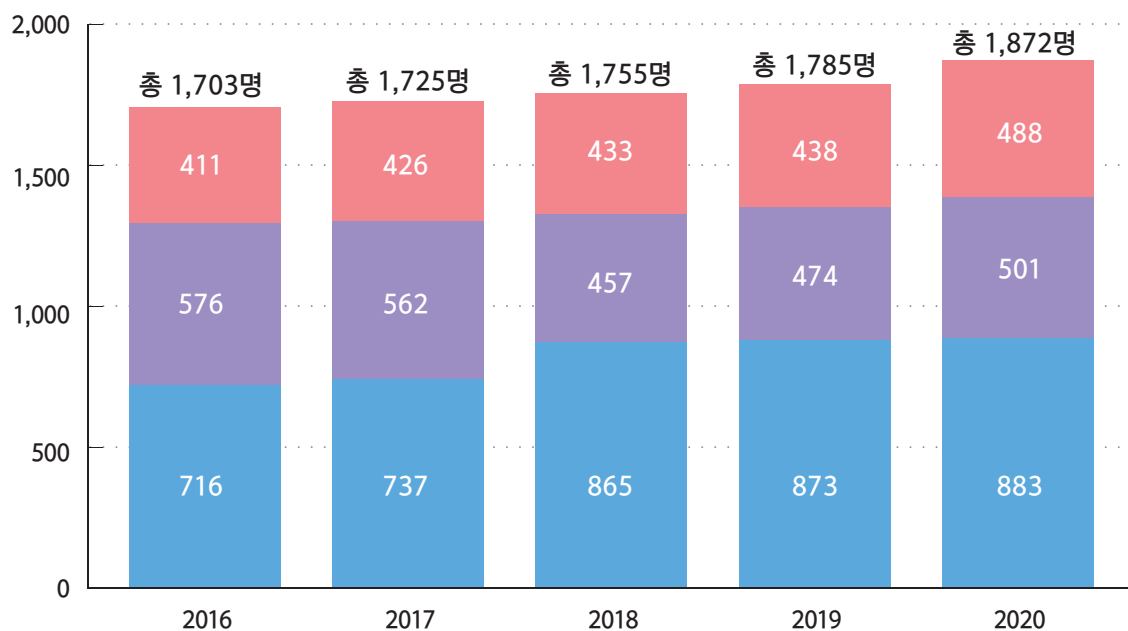


소속별



연도별 추이

● 읍·면·동 ● 시의회사무국, 직속기관 및 사업소 ● 본청  
(단위: 명)





## 목 차 (대분류)

I. 연혁	History	47
II. 토지 및 기후	Land and Climate	53
III. 인구	Population	67
IV. 노동	Labor	201
V. 사업체	Establishment	211
VI. 농림수산업	Agriculture, Forestry and Fishing	227
VII. 광업 · 제조업 및 에너지	Mining, Manufacturing and Energy	293
VIII. 전기 · 가스 · 수도	Electricity, Gas and Water-Supply	303
IX. 유통 · 금융 · 보험 및 기타서비스	Trade, Banking, Insurance and Other services	319
X. 주택 · 건설	Housing and Construction	339
XI. 교통 · 관광 및 정보통신	Transportation, Tourism and Information Telecommunications	363
XII. 보건 및 사회보장	Health and Social Security	397
XIII. 환경	Environment	469
XIV. 교육 및 문화	Education and Culture	485
XV. 재정	Public Finance	519
XVI. 소득 및 지출	Income and Expenditure	531
XVII. 공공행정 및 사법	Public Administration and Justice	539
XVIII. 부록	Appendix	575

## 목 차 Contents

<b>I. 연 혁</b>	<b>History</b>	47
1. 연 혁	History	49
<b>II. 토지 및 기후</b>	<b>Land and Climate</b>	53
1. 위 치	Location	55
2. 행정구역	Administrative Districts of Local Governments	56
3. 토지 지목별 현황	Area by Land Category	58
4. 일기일수	Number Of Days For Weather Conditions	62
5. 기상개황	Summary Meteorological Conditions	63
6. 강수량	Precipitation	65
7. 해안선 및 도서	Coastline and Islands	66
<b>III. 인 구</b>	<b>Population</b>	67
1. 인구추이	Population Trend	69
가. 등록인구추이	Registered population Trends	69
나. 거소신고인수	Address population Trends	72
2. 세대 및 인구(주민등록)	Households and Population (Resident Registration)	73
3. 읍면동별 세대 및 인구	Households and Population by Eup · Myeon · Dong	74
4. 연령 및 성별인구	Population by Age and Gender	76
5. 인구동태	Vital Statistics	180
6. 인구이동	Migrants by Sex for province	181
7. 주민등록 전입지별 인구이동	Migrants by Place of Origin (Other Regions → Yeosu)	184
8. 주민등록 전출지별 인구이동	Migrants by Place of Destination (Yeosu → Other Regions)	186
9. 상주(야간) · 주간인구	Resident and Daytime Population by Administrative District	188
10. 외국인 국적별 등록 현황	Registered Foreigners by Nationality	189
11. 외국인과의 혼인	Total Domestic and International Marriages	191
12. 외국인 국적별 혼인	Marriages by Foreigner's Nationality	192

13. 사망원인별 사망	Number of deaths by Cause of Death	194
14. 혼인율	Marriage Rate	196
15. 이혼율	Divorce Rate	197
16. 여성가구주 현황	Female Household Head	198
17. 다문화가구 및 가구원	Multicultural Households and Household Members	199
18. 가구원수별 가구(일반)	Households by Household Members	199
<b>IV. 노 동</b>	<b>Labor</b>	201
1. 경제활동인구총괄	Summary Table of Economically Active Population	203
2. 연령별 취업자	Employed Persons by Age Group	204
3. 교육정도별 취업자	Employed Persons by Educational Attainment	204
4. 산업별 취업자	Employed Persons by Industry	205
5. 직업별 취업자	Employed Persons by Occupation	206
6. 노동조합	Labor Unions	207
7. 산업연맹별 노동조합	Labor Unions by Industrial Federation	209
8. 직업훈련현황	Vocational Training	210
<b>V. 사업체</b>	<b>Establishment</b>	211
1. 사업체 총괄	Summary of Establishments by Industry	213
2. 종사자 규모별 사업체수 및 종사자수	Number of Establishments and Workers by Workforce Size	215
3. 산업별 사업체수 및 종사자 수	Number of Establishment and Workers by Industry	217
4. 종사자 규모별 사업체수 및 종사자 수(읍면동)	Number of Establishments and Workers, by Workforce Size(Eup, Myeon and Dong)	222
5. 대표자연령대별 사업체수 및 종사자수(읍면동)	Number of Establishments and Workers, by representative age(Eup, Myeon and Dong)	224
<b>VI. 농림수산업</b>	<b>Agriculture, Forestry and Fishries</b>	227
1. 농가 및 농가인구	Farm Households and Population	229
2. 연령별 농가인구	Farm Population by Age Group	229
3. 경지면적	Area of Cultivated Land	231

4. 경지규모별 농가	Farm Households by Size of Cultivated Land	231
5. 농업진흥지역 지정	Land Designated for Agricultural Promotion	232
6. 한국농어촌공사	Korea Rural Community Corporation	233
7. 식량작물 생산량(정곡)	Production of Food Grains(Polished)	234
7-1 미곡	Rice	235
7-2 맥류	Wheat and Barley	236
7-3 잡곡	Miscellaneous Grains	238
7-4 두류	Pulse	240
7-5 서류	Potatoes	242
8. 채소류 생산량	Vegetable Production	243
9. 특용작물 생산량	Production of Oil seeds and Cash crops	248
10. 과실류 생산량	Fruit Production	249
11. 공공비축 미곡 매입실적	Government-Purchased Rice by Class and Kind(Polished Rice)	251
12. 정부관리양곡 보관창고	Warehouse of Government-controlled Grains	252
13. 정부관리양곡 가공공장	Processing Plants of Government-controlled Grains	254
14. 농업협동조합	Agricultural Cooperatives	255
15. 농업기계 보유현황	Agricultural Machinery Holdings	256
16. 비료공급	Supply of Chemical Fertilizers	257
17. 농약공급 실적	Supply of Agricultural Chemicals	258
18. 농업용 지하수	Underground Water Development	258
19. 가축사육	Number of Livestock and Poultry and Livestock Farm	259
20. 가축전염병 발생	Cases of Infectious Livestock Diseases	261
21. 가축전염병 예방주사 실적	Infectious Livestock Diseases by Case	261
22. 수의사 현황	Number of Veterinarians	262
23. 도축검사	Inspection of Slaughtered Livestock	263
24. 배합사료 생산	Production of Assorted Feed	263
25. 축산물 위생관계업소	Livestock products Sanitary establishments	264
26. 임산물 생산량	Production of Forestry Products	266
27. 소유별 산림면적	Area of Forest Land by Ownership	267
28. 임상별 산림면적	Area of Forest Land by Forest Type	268

29. 임상별 임목축적	Growing Stock by Forest Type	268
30. 입목벌채 허가(신고)	Lumbering Permits	269
31. 수렵	Hunting	269
32. 수렵면허장 발급	Hunting License Issues	269
33. 사방사업	Erosion Control Projects	270
34. 조 립	Reforestation	271
35. 불법 산림훼손 피해현황	Uncontrolled Forest Damages by Cause	272
36. 산림의 타용도 전용허가 현황	Status of Forest Land Conversion	274
37. 산림보호구역 지정현황	Forest Protected Areas	275
38. 산림병해충 발생 및 방제현황	Outbreak and Prevention of Forest Diseases and Pests	276
39. 토석채취 현황	Quarrying	278
40. 어가 및 어가인구	Fishery Households and Fishery Households Population	279
40-1. 해수면어업	Marine Fisheries	279
40-2. 내수면어업	Inland Waters Fisheries	280
41. 어선보유	Fishing Vessel Ownership	281
42. 어항시설	Fishing Port Facilities	283
43. 양식어업권	Cultured Fishery Licenses	283
44. 어업권	Fishery Licenses	284
45. 어선어업허가 및 신고현황	Permits and Notifications of Boat Fishing	284
45-1. 근해어업 허가현황	Permits of Off-shore Fishery	284
45-2. 연안어업 처분건수	Coastal Fishing Permits	284
45-3. 면허·신고어업 및 기타 허가어업	Licensed & Notified Fishing	285
46. 수산물 어획고	Fish Catches of Fishery Products	286
47. 수산물 가공품 생산량	Production of Processed Fish Products	287
48. 수산물 생산량 및 판매금액	Cooperative Sales of Fishery Products	288
49. 수산업협동조합현황	Fishery Cooperative Federation	289
50. 친환경 농·축산물 출하현황	Shipments of Eco-Friendly Agricultural·Livestock Products	290
51. 화훼재배현황	Flowering Plants Cultivation	291
<b>VII. 광업, 제조업 및 에너지</b>	<b>Mining·Manufacturing Industry and Energy</b>	<b>293</b>



1. 광업 및 제조업	Mining and Manufacturing	295
2. 사업체 규모별 광업 및 제조업	Mining and Manufacturing by Division of Industry	295
3. 제조업 중분류별 사업체수 및 종사자수	Number of Establishments and Workers, by Division of Manufacturing Industry	296
4. 산업 및 농공단지	Industry and Agricultural Complexs	298
5. 석유류 소비량	Petroleum Consumption	300
6. 에너지 관리대상 현황	Energy Control	301
<b>VIII. 전기 · 가스 · 수도</b>	<b>Electricity · Gas · Water Supply</b>	<b>303</b>
1. 발전현황	Electricity Generation	305
2. 용도별 전력사용량	Electric Power Consumption by Use	306
3. 제조업 중분류별 전력사용량	Electric Power Consumption by Division of Industry Type	307
4. 가스 공급량	Gas Supply	308
5. 도시가스 이용현황	City Gas Consumption by Use	309
6. 도시가스 보급률	City Gas Supply Rate	309
7. 고압가스 시설현황	The Present Condition of High-pressure Gas Facilities	309
8. 상수도 보급현황	Water Supply Service	310
9. 상수도관	Water Supply Pipes	310
10. 정수장별 상수도 시설용량 및 생산실적	Water Supply Capacities and Output by Purification Plant	312
11. 급수 사용량	Water Consumption by Use	313
12. 급수사용료 부과	Water Usage Charges	314
13. 하수도 보급률	Sewage System	315
14. 하수도 사용료 부과	Sewage Usage Charges	316
15. 하수관거	Sewage pipes	317
<b>IX. 유통 · 금융 · 보험 및 기타서비스</b>	<b>Trade · Banking · Insurance and Other services</b>	<b>319</b>
1. 유통업체 현황	Distribution Stores	321
2. 금융기관	Financial Institutions	326
3. 금융기관예금, 대출 및 어음	Deposits, Loans and Bills of Financial Institutions	328

4. 가계대출규모	Volume of household Loans	330
5. 소비자 물가지수	Consumer Price Indices	331
6. 농수산물 도매시장별 유통량		
	Trading Volume of Agricultural and Fishery Products by Wholesale Market	334
7. 수출입통관실적	Exports and Imports Cleared	334
7-1. 수출실적	Exports	335
7-2. 수입실적	Imports	336
<b>X. 주택 · 건설</b>	<b>Housing and Construction</b>	<b>339</b>
1. 주택현황 및 보급률	Housing Type and Housing Supply Ratio	341
2. 주택소유현황	Housing Ownship Status	341
3. 건축연도별 주택	Housing Units by duration of aging	342
4. 연면적별 주택	Housing Units by Floor Space	343
5. 건축허가	Building Construction Permits	344
6. 읍면동별 건축허가	Building Permits by Eup, Myeon and Dong	346
7. 아파트 건립	Construction of Apartment	348
8. 주택가격지수	Housing Price Indices	350
9. 토지거래허가	Permits for Land Transactions	351
10. 지가변동율	Fluctuation Rate of Land Price	351
11. 토지거래현황	Land Transactions	352
12. 용도지역	Land by Use Zone	354
13. 용도지구	Land by Use District	356
14. 공원	Parks	357
15. 도로	Roads	358
15-1. 폭원별 도로현황	Roads(by Size)	361
16. 교량	Bridges	361
17. 건설장비	Construction Machinery and Equipments	362
<b>XI. 교통 · 관광 및 정보통신</b>	<b>Transportation, Tourism and Information communication</b>	<b>363</b>
1. 자동차등록	Registration Motor Vehicles	365

1-1. 읍면동별 자동차등록	Registered Motor Vehicles by Eup, Myeon and Dong .....	367
1-2. 연료종류별 자동차등록	Registered Motor Vehicles by car fuel Type .....	369
2. 업종별 운수업체	Transportation Companies by Business Type .....	371
3. 영업용 자동차 업종별 수송	Traffic of Commercial Motor Vehicles by Mode .....	372
4. 천연가스 버스현황	CNG Buses .....	373
5. 자전거 도로 현황	Bicycle Paths.....	374
6. 1일 시민교통량 수송분담률	Composition of Daily Passenger Transportation .....	374
7. 주차장	Parking Lot .....	375
8. 철도수송	Railroad Transport .....	376
9. 항공수송	Air Transport .....	377
10. 항공노선별 수송	Aviation Traffics by Route .....	379
11. 선박등록	Registered Vessels .....	379
12. 여객선 수송	Passenger ship transport .....	379
13. 해운화물수송	Freight Carried on Vessel .....	380
14. 관광사업체 등록	Registration of Tourist Service Establishments .....	385
15. 주요 관광지 방문객수	Number of Visitors to Major Attractions .....	388
16. 관광 숙박업 등록	Registered Tourist accommodation business .....	389
17. 해수욕장 이용	Use of Sea Bathing Resorts .....	390
18. 우편시설	Postal Service Facilities .....	391
19. 우편물 취급	Handling of Postal Matters .....	393
20. 우편요금 수입	Receipts from Postal Charges .....	395
21. 통신선로시설	Communications Line Installations .....	396
<b>XII. 보건 및 사회복지</b>	<b>Health and Social Security .....</b>	<b>397</b>
1. 의료기관	Medical Institutions .....	399
2. 의료기관종사 의료인력	Medical and Paramedical Personnel in Medical Institutions.....	401
3. 보건소 인력	Personnel in Health Centers.....	402
4. 보건지소 및 보건진료소 인력	Personnel in Sub-Health Centers and Primary Health Care Posts .....	403
5. 의약품등 제조업소 및 판매업소	Manufacturers and Dealers of Drugs, Medical Devices, Cosmetics, Etc .....	404

6. 식품위생관계업소	Food Establishments .....	406
7. 공중위생영업소	Public Sanitary Facilities .....	408
8. 예방접종	National Vaccination Coverage .....	410
9. 주요 법정감염병 발생 및 사망	Incidence and Mortality for Major National Infectious Diseases .....	412
10. 한센사업대상자 현황		
Status of Hansen Disease patients benefitted from public health center by city .....		421
11. 결핵환자 현황	Tuberculosis Patients .....	424
12. 보건소 구강보건 사업실적	Oral Health Activities at Health Centers .....	428
13. 모자보건사업 실적	Activities of Maternal and Child Health Care at Health Center .....	428
14. 건강보험 적용인구	Covered Person(or Beneficiaries) of Health Insurance .....	429
15. 건강보험 급여	Benefits in Health Insurance .....	430
16. 건강보험대상자 진료실적	Medical Treatment Activities Under the National Health Insurance .....	431
17. 국민연금 가입자	National Pension Insurants by Insurance Type .....	431
18. 국민연금 급여지급 현황	Cases and Benefits in National Pension by Benefit Type .....	432
19. 국가보훈대상자	Number of Patriots and Veterans .....	433
20. 국가보훈대상자 취업	Employment of Patriots & Veterans .....	434
21. 국가보훈대상자 및 자녀취학	Educational Benefits for Patriots & Veterans, and Their Families .....	435
22. 참전용사 등록현황	War Veterans .....	435
23. 노인여가복지시설	Leisure Facilities for the Elderly .....	436
24. 노인주거복지시설	Residential Welfare Facilities for the Elderly .....	437
25. 노인의료복지시설	Medical Welfare Facilities for the Elderly .....	439
26. 재가노인복지시설	Community Care Facilities for the Elderly .....	441
27. 국민기초생활보장수급자	Recipients of National Basic Livelihood Security Benefit .....	443
28. 기초연금 수급자 수	Recipients of Basic Pension .....	445
29. 여성복지시설	Women's Welfare Facilities .....	446
30. 여성폭력상담	Counseling for Violence Against Women .....	448
31. 아동복지시설	Children Welfare Facilities .....	449
32. 장애인복지생활시설	Institutions for the Disabled and Their Inmates .....	451
33. 장애인 등록 현황	Registered Disabled Persons .....	453

34. 노숙인 생활시설수 및 생활인원 현황	Homeless and Their Inmates by City/Province	455
35. 보호대상아동 발생 및 조치현황	Status of Children Needing Protection and Results of Protective measures by City/Province	457
36. 저소득 및 한부모 가정	Low-income Single Parent Families	458
37. 묘지 및 봉안시설	Cemeteries, Crematorium and Charnel houses	460
38. 방문건강관리사업실적	Home Visiting Health Service	461
39. 보건교육실적	Health Education	462
39-1. 건강생활실천교육	Health Life Practice	462
39-2. 성인병예방 및 관리교육	Adult Disease Prevention	462
40. 헌혈사업실적	Blood Donation Activities	463
41. 어린이집	Childcare Facilities	464
42. 사회복지자원봉사자 현황	Social Welfare Volunteers	466
43. 독거노인현황(성별)	The elderly living alone(by Gende)	467
43-1. 독거노인 현황(연령별)	The elderly living alone(by Age)	468
<b>XIII. 환 경</b>	<b>Environment</b>	469
1. 환경오염물질배출사업장	Environmental Pollutant Emitting Facilities	471
2. 환경오염배출사업장 단속 및 행정조치	Inspection and Administrative Measures for Environmental Pollutant Emitting Facilities	472
3. 배출부과금 부과 및 징수현황	Imposition and Collection of Emission Charges	473
4. 대기오염	Air Pollutant Emission	473
5. 소음도	Noise Level	474
6. 쓰레기 수거	Waste Collection and Disposal	475
7. 생활폐기물 매립지	Municipal Waste Landfills	476
8. 폐기물 재활용률	Waste Recycling Rate	476
9. 하수 및 분뇨 발생량 및 처리현황	Sewage & Night Soil Generation and Treatment	477
10. 1일 1인당 오수 발생량	Waste Water Generation per Day per Capita	479
11. 공공하수처리시설	Sewerage Plant	479
12. 시설녹지현황	Greenlands	483

<b>XIV. 교육 및 문화</b>	<b>Education and Culture</b>	485
1. 학교 총 개황	General Status of Schools	487
2. 유치원	Kindergartens	489
3. 초등학교	Elementary Schools	490
4. 중학교	Middle Schools	491
4-가. 중학교(국·공립)	Middle Schools(National and Public)	491
4-나. 중학교(사립)	Middle Schools(Private)	492
5. 일반계 고등학교	General High Schools	493
5-1. 일반계 고등학교(국·공립)	General High Schools(National and Public)	493
5-2. 일반계 고등학교(사립)	General High Schools(Private)	494
6. 특성화 고등학교	Specialized High Schools	495
6-1. 특성화 고등학교(국·공립)	Specialized High Schools(National and Public)	495
6-2. 특성화 고등학교(사립)	Specialized High Schools(Private)	496
7. 특수목적 고등학교	Specialist-nurturing High School	497
7-1. 특수목적 고등학교(국·공립)	Specialist-nurturing High School(National and Public)	497
7-2. 특수목적 고등학교(사립)	Specialist-nurturing High School(Private)	498
8. 자율 고등학교	Autonomous High School	499
8-1. 자율 고등학교(국·공립)	Autonomous High School(National and Public)	499
8-2. 자율 고등학교(사립)	Autonomous High School(Private)	500
9. 전문대학	Junior Colleges	501
10. 대학교	Collages and Universities	502
11. 대학원	Graduate Schools	503
12. 기타학교	Other Schools	504
13. 적령아동 취학	Admission of Freshmen	505
14. 사설학원 및 독서실	Private Institutes and Reading Room	506
15. 공공도서관	Public Libraries	507
16. 박물관	Museums	508
17. 문화재	Cultural Heritage	509
18. 예술단	Art Performing Organizations	511
19. 문화공간	Cultural Facilities	512

20. 체육시설	Sports Facilities	513
20-1. 공공체육시설	Public Sports Facilities	513
20-2. 신고·등록체육시설	Reported·Registered Sports Facilities	515
21. 시립운동장	Municipal Stadiums	517
22. 청소년 수련시설	Youth Facilities	517
23. 언론매체	The Press and Media	518
24. 출판사 및 인쇄소 등록	Registered Publishing Company and Printing Shops	518
<b>XV. 재 정</b>	<b>Public Finance</b>	<b>519</b>
1. 국세 징수	Collection of National Taxes	521
2. 지방세 부담	Household Local Tax	522
3. 지방세 징수	Collection of Local Taxes	523
4. 예산결산 총괄	Summary of Budget and Settlement	524
5. 일반회계 세입결산	Settled Revenues of General Accounts	525
6. 일반회계 세출결산	Settled Expenditure of General Accounts	526
7. 특별회계 예산결산	Settled Budget of Special Accounts	527
8. 교육비특별회계 세입결산	Settled Revenues of Special Account for Education	527
9. 교육비특별회계 세출결산	Settled Expenditure of Special Account for Education	528
10. 도 공유재산	Public Properties Commonly Owned by Province	528
11. 시 공유재산	Public Properties Commonly Owned by Si	529
12. 지방재정자립지표	Financial Indicators of Local Government	530
<b>XVI. 소득 및 지출</b>	<b>Income and Expenditure</b>	<b>531</b>
1. 지역소득	Regional Income	533
2. 경제활동별 도내 총생산(당해년 가격)	Gross Regional Domestic Product by Economic Activity(At current prices)	534
3. 경제활동별 도내 총생산(기준년 가격)	Gross Regional Domestic Product by Economic Activity(At constant prices)	535
4. 도내 총생산에 대한 지출(당해년 가격)	Expenditure on GRDP(At current prices)	536
5. 도내 총생산에 대한 지출(기준년 가격)	Expenditure on GRDP(At constant prices)	537

<b>XVII. 공공행정 및 사법</b>	<b>Public Administration and Justice</b>	539
1. 공무원 총괄	Summary of Civil Servants	541
2. 본청 공무원	Civil Servants in City · Province Government Head Offices	542
3. 의회사무국, 시 직속기관 및 사업소 공무원	Civil Servants in the Secretariat of Local Council, Affiliated Organizations and Business Offices of City · Province	544
4. 읍 · 면 · 동 공무원	Civil Servants in Eup · Myeon · Dong	546
5. 소방공무원	Fire-fighters	547
6. 경찰공무원	Police	548
7. 퇴직사유별 공무원	Civil Servants Retirement by Cause	549
8. 관내 관공서 및 주요기관	Number of Government and Public Offices and Major Agencies	550
9. 민원서류 처리	Handling of Civil-Request Documents	554
10. 여권발급	Passport Issues	555
11. 외국자매도시와 교류현황	Goodwill Exchange Relations with Cities/Local in Foreign Countries	557
12. 화재발생	Occurrence of Fire	558
13. 발화원인별 화재발생	Fire Occurrence by Cause	559
14. 장소별 화재발생	Fire Occurrence by Location	560
15. 산불발생 현황	Status of Forest Fire Outbreaks by Cause	561
16. 소방장비	Fire-fighting Equipment	561
17. 119 구급활동실적	119 Emergency Medical Services	564
18. 119 구조활동실적	119 Rescue Services	565
19. 재난사고발생 및 피해현황	Social Disasters and Damages	566
20. 풍수해 발생	Storm and Flood Damage	567
21. 소방대상물 현황	Facilities Subjected to Fire Safety Regulations	568
22. 위험물제조소 설치현황	Factories, Storages, and Handling Agencies of Hazardous Material	569
23. 교통사고건수(자동차)	Traffic Accidents (Motor Vehicles)	571
24. 자동차 단속 및 처리	Traffic Violations and Punishments	572
25. 운전면허 소지자	Driver's License Holders	573



<b>XVIII. 부 록</b>	<b>Appendix</b>	575
1. 문화재 현황	Cultural Properties	577
2. 국제교류도시 현황(9개국 14개시)		
Status of International sister & friend cities (14 cities from 9 countries)		581
3. 역대 시장 · 군수 명단	List of Successive Mayor	582
4. 역대 부시장 · 부군수 명단	List of Successive Vice-Mayor	588
5. 여주시 의회 의원명단	List of Member of City Council	592
6. 전라남도 의회 의원명단	List of Member of Provincial Assembly	593
7. 국회의원 명단	List of Member of the National Assembly	593
8. 시 간부명단	List of Executive Member of City Hall	594
9. 읍 · 면 · 동장 명단	List of Chief of Eup · Myeon · Dong	596
10. 시 기구 개편상황	Change of County Organization	597
11. 시 기구표	Organization Table of City	622
12. 시민의 상 수상자 현황	The Status of Citizen's Prize Winners	623
13. 자랑스런 여수인 현황	The Status of Proud Yeosu Natives	625
14. 명예시민증 수여 현황	The Status of Honorary Citizenship Awarded	628

제24회 여수통계연보  
YEOSU STATISTICAL YEARBOOK 2021

# I 연 혁

History



여수시  
YEOSU CITY



# I. 연 혁

## History

### □ 삼국시대

- 백제성왕 16년(538) 구지하성(久知下城) 관하 삼평군(또는 사평군, 감평군) 산하 원촌현 및 돌산현(突山縣)에 속함

### □ 통일신라시대

- 신라경덕왕 16년(757) 무주(武州)관하 승평군 해읍현(海邑縣 - 여수, 여천), 여산현(廬山縣 - 돌산)에 속함

### □ 고려시대

- 태 조 23년(940) 승평군 여수현, 돌산현(昇平郡 麗水縣, 突山縣)
- 충선왕 2년(1310) 승평군이 순천도호부(석창)로 바뀜
- 공민왕 (1355) 순천도호부가 여수도호부로 바뀜

### □ 조선시대

- 태조 5년(1396) 당시 현령이던 오흔인(吳欣仁)이 이성계의 역성혁명 불복으로 여수현을 폐지, 순천부 관하 진례량 만호진(進禮梁 萬戶鎭) 돌산 만호진 설치
- 세종 5년(1423) 진례량 만호진 폐지, 내례포 만호진(內禮浦 萬戶鎭 - 현 국동) 설치
- 성종 10년(1479) 잦은 왜구의 침입으로 내례포 만호진을 파하고 전라좌도 수군절도사영(全羅左道 水軍節度使營)으로 격상
- 선조 26년(1593) 충청, 전라, 경상 3도수군통제영(三道水軍統制營)이 전라좌수영에 병설
- 선조 34년(1601) 3도수군통제영이 너무 서쪽에 있다하여 경상우수영(慶尙右水營)으로 옮기고 수군절도영만 남겨 좌수영이라 함
- 영조 원년(1725) 전라도 여수도호부(全羅道 麗水都護府)설치, 전라좌수사가 겸임
- 영조 2년(1726) 전라도 여수도호부 폐지
- 고종 32년(1895) 갑오경장으로 전라좌수영 폐지, 남원부 순천군 여수면(麗水面 - 쌍봉, 돌산, 화정, 남면 포함), 삼일포면, 소라포면(화양 포함)
- 고종 33년(1896) 나주부 돌산군 설치(홍양, 낙안, 순천, 광양 등 4개 군의 각 도서 8개 면을 관할)  
※ 당시 돌산군 관할 구역 : 두남면(돌산 본도), 금오도(남면), 화개면(개도, 상화), 경호면(대경, 소경), 태인면(태인, 송, 장, 묘도), 옥정면(백야, 조발도), 봉래면(고흥 나로도), 금산면(고흥, 거금도, 소록도 등)
- 광무 원년(1897) 고종 43년 5월 16일 칙령 제12호로 울촌, 여수, 삼일, 소라 등 4개 면으로 여수군 신설 그 후 쌍봉, 화양, 구산면이 분면 7개 면 관할

## □ 일제시대

- 1910년 여수군 7개 면장 임명
- 1914년 돌산군을 폐하고 여수군이 여수, 울촌, 소라, 삼일, 쌍봉, 화양, 돌산, 남면, 화정, 삼산 등 10개 면 관할
- 1931년 여수면이 여수읍으로 승격

## □ 대한민국 정부수립 이후

- 1949. 6. 29 여수항으로 개항 선포(대통령령 제139호)
- 1949. 8. 15 여수읍이 여수시로 승격(대통령령 제161호)  
동시에 여수군을 여천군으로 개칭 9개 면 관할, 여수시 2정 10개 리 26개 동으로 운영
- 1967. 1. 1 여수시 26개 법정동으로 확정
- 1973. 7. 1 행정구역 개편(대통령령 제6542, 1973. 3. 12) : 여천군 돌산면 경호리가 여수시에 편입 27개동이 되었으며 광양군 골약면 송도, 장도가 여천군 울촌면에 편입
- 1975. 7. 1 여수시 조례 제616호로 196개 통 신설, 926개 반으로 운영
- 1976. 9. 1 전라남도조례 제796호(1976. 8. 30)에 의거 전라남도 여천지구출장소 개소, 여천군 관할인 삼일면 일원과 쌍봉면 일부(주삼, 봉계, 해산)를 관장
- 1978. 1. 1 여천군 쌍봉면 잔여 8개 리를 전라남도 여천지구 출장소로 이관

## □ 1980년 이후

- 1980. 12. 1 삼일면과 돌산면이 읍으로 승격(대통령령 제10050호, 1980. 10. 21)
- 1980. 12. 4 여천군 조례 제864호에 의거 전라남도 여천지구 출장소 학용리가 학동, 학용으로 시전리가 신기, 시전으로 분리 24개 법정리로 구획
- 1982. 3. 18 여수시 조례 시행규칙 제391호에 의거 211통 1,073반으로 조정
- 1983. 2. 5 행정구역 개편으로 화정면 여자리의 달천도가 소라면 복산 5구로, 동여자리의 운두도가 화양면 이천리로 편입
- 1984. 3. 1 여천군 조례 제992호에 의거 전라남도 여천지구 출장소 관할 행정리 35개를 55개 리로 조정
- 1986. 1. 1 법률 제3798호(1985. 12. 28) 공포로 전라남도 여천지구 출장소가 여천시로 개칭됨에 따라 7개 행정동(24개 법정동) 95개 통 342개 반으로 조정 운영
- 1986. 8. 1 여천군의 163개 운영상 리를 189개 리로 조정
- 1986. 8. 1 여천시의 95개 통, 342개 반에서 107개 통, 364개 반으로 조정
- 1986. 12. 18 여수시통·반설치조례 제1236호에 따라 247개 통 1,214개 반으로 조정
- 1987. 1. 1 법률 제12007호(1986. 12. 23)에 의거 여수시 경호동 일부(장도, 가덕도)와 여천군 화양면 일부(용주리 송소)가 여천시에 편입, 여천시 묘도동 일부(지진도)가 광양 출장소에 이관, 여천군 울촌면 상여리가 상봉리로, 송정리가 여동리로 명칭 변경
- 1989. 3. 7 여천시통·반설치조례시행규칙 제101호로 120통 426반으로 조정
- 1989. 9. 8 여수시통·반설치조례시행규칙 제655호에 의거 272통 1,357반으로 조정

## □ 1990년 이후

- 1991. 10. 16 여천시통·반설치조례시행규칙 제210호로 165통 629반으로 조정
- 1992. 11. 3 여수시통·반설치조례시행규칙 제801호에 의거 324통 1,623반으로 조정
- 1993. 10. 1 여천시통·반설치조례시행규칙 제280호로 181통 707반으로 조정
- 1993. 12. 27 여수시통·반설치조례시행규칙 제876호에 의거 350통 1,714반으로 조정
- 1994. 12. 29 여수시통·반설치조례시행규칙 제876호에 의거 352통 1,772반으로 조정
- 1995. 1. 21 여천군 189개 운영상 리를 191개로 조정  
소라면 관기리 1구를 분리 상관을 1구, 하관을 3구로 하고, 소라면 사곡리 2구를 분리 상사, 하사를 1구로 공항을 4구로 함
- 1995. 3. 11 여천시동명칭과 관할구역을 확정하는 조례 제500호('95. 3. 11)로 학용동 일부를 학동, 신기동, 시전동으로 시전동 일부를 학동으로 선원동 일부를 안산동으로 편입 조정
- 1996. 1. 3 여천시통·반설치조례시행규칙 중 개정규칙 제341호에 의거 199통 784반으로 조정
- 1996. 9. 17 여수시통·반설치조례시행규칙 제943호에 의거 361통 1,883개 반으로 조정
- 1997. 8. 25 여수시통·반설치조례시행규칙 제999호에 의거 368통 1,854개 반으로 조정
- 1998. 4. 1 법률 제5457호(1997. 12. 17)의 전라남도여수시도농통합형태의시설치등에 관한 법률에 의거 1998. 4. 1 통합여수시 출범, 1읍6면21행정동(51개 법정동), 191리(63개 법정리), 582통 3,362반으로 운영
- 1999. 1. 27 여수시리·통·반설치및운영조례시행규칙 제159호에 의거 407통 3,381개 반으로 조정
- 1999. 9. 14 여수시리·통·반설치및운영조례시행규칙 제186호에 의거 399통 3,398개 반으로 조정

## □ 2000년 이후

- 2000. 6. 26 여수시리·통·반설치및운영조례 제206호에 의거 399통 3,408개 반으로 조정
- 2001. 5. 3 여수시리·통·반설치및운영조례시행규칙 제242호에 의거 399통 3,415개반 으로 조정
- 2001. 12. 29 여수시리·통·반설치및운영조례 제344호에 의거 192개리 399통 3,409개 반으로 조정
- 2002. 10. 25 여수시리·통·반설치및운영조례시행규칙 제285호에 의거 417통 3,527개 반으로 조정
- 2005. 2. 28 여수시리·통·반설치및운영조례시행규칙 제342호에 의거 421통 3,543개 반으로 조정
- 2005. 6. 29 여수시리·통·반설치및운영조례시행규칙 제348호에 의거 426통 3,585개 반으로 조정
- 2005. 8. 22 여수시리·통·반설치및운영조례시행규칙 제351호에 의거 430통 3,628개 반으로 조정
- 2006. 8. 8 여수시리·통·반설치및운영조례 제378호에 의거 192리 378통 3,674개 반으로 조정
- 2006. 10. 30 여수시리·통·반설치및운영조례시행규칙 제386호에 의거 192리 437통 3,682개 반으로 조정
- 2006. 12. 29 여수시리·통·반설치및운영조례 제390호에 의거 192개리 438통 3,688개 반으로 조정
- 2007. 11. 23 여수시리·통·반설치및운영조례 제610호에 의거 194개리 438통 3,698개 반으로 조정
- 2010. 10. 6 여수시리·통·반설치및운영조례 제763호에 의거 194개리 445통 3,730개 반으로 조정
- 2011. 2. 1 여수시리·통·반설치및운영조례시행규칙 제501호에 의거 194개리 449통 3,769개 반으로 조정

- 2012. 3. 9 여수시리·통·반설치및운영조례 제855호에 의거 200개리 449통 3,769개 반으로 조정
- 2012. 8. 10 여수시리·통·반설치및운영조례시행규칙 제553호에 의거 200개리 449통 3,815개 반으로 조정
- 2013. 3. 15 여수시리·통·반설치및운영조례 제913호에 의거 201개리 449통 3,815개 반으로 조정
- 2013. 3. 25 여수시리·통·반설치및운영조례시행규칙 제566호에 의거 201개리 452통 3,852개 반으로 조정
- 2014. 2. 7 여수시리·통·반설치및운영조례시행규칙 제566호에 의거 201개리 453통 3,897개 반으로 조정
- 2014. 8. 13 여수시리·통·반설치및운영조례 제1019호에 의거 208개리 453통 3,969개 반으로 조정
- 2014. 9. 5 여수시리·통·반설치및운영조례시행규칙 제606호에 의거 208개리 456통 3,996개 반으로 조정
- 2014. 12. 8 여수시리·통·반설치및운영조례시행규칙 제611호에 의거 208개리 458통 4,023개 반으로 조정
- 2015. 2. 26 여수시리·통·반설치및운영조례시행규칙 제617호에 의거 208개리 448통 4,004개 반으로 조정
- 2015. 11. 27 여수시리·통·반설치및운영조례시행규칙 제636호에 의거 208개리 451통 4,030개 반으로 조정
- 2016. 7. 11 여수시리·통·반설치및운영조례시행규칙 제651호에 의거 208개리 457통 4,087개 반으로 조정
- 2017. 9. 29 여수시리·통·반설치및운영조례시행규칙 제678호에 의거 212개리 457통 4,129개 반으로 조정
- 2018. 12. 24 여수시리·통·반설치및운영조례시행규칙 제695호에 의거 212개리 467통 4,194개 반으로 조정
- 2019. 09. 16 여수시리·통·반설치및운영조례시행규칙 제716호에 의거 212개리 469통 4,210개 반으로 조정
- 2019. 11. 20 여수시리·통·반설치및운영조례시행규칙 제723호에 의거 212개리 474통 4,241개 반으로 조정
- 2020. 05. 07 여수시리·통·반설치및운영조례시행규칙 제737호에 의거 212개리 476통 4,259개 반으로 조정
- 2020. 11. 13 여수시리·통·반설치및운영조례시행규칙 제752호에 의거 212개리 476통 4,267개 반으로 조정
- 2020. 12. 16 여수시리·통·반설치및운영조례시행규칙 제754호에 의거 212개리 479통 4,292개 반으로 조정

제24회 여수통계연보  
YEOSU STATISTICAL YEARBOOK 2021

# II

## 토지 및 기후

Land and climate



여수시  
YEOSU CITY





## Ⅱ. 토지 및 기후

### Land and Climate

#### 1. 위 치 Location

시청 소재지 Location	단 Extremity	경도와 위도의 극점 Extreme of longitude and latitude			연장거리 Gross distance
		지 명 Name of place	극점 Extreme		
			동경 East longitude	북위 North latitude	
여수시 시청로 1 (학동)	동단 Eastern extremity	여수시 남면 연도리(작도) * 연도리 산607	127-54 -18,6	34-25 -00,8	동서간 63,16km
	서단 Western extremity	여수시 산산면 초도리(안목섬) * 초도리 산2097-1	127-13 -03,5	34-13 -23,0	East-West distance
	남단 Southern extremity	여수시 삼산면 덕촌리 * 덕촌리 산172-528	127-19 -26,6	34-00 -17,8	남북간 99,377km
	북단 Northern extremity	여수시 묘도동 * 묘도동 290-3(도로)	127-42 -57,9	34-53 -56,3	South-North distance

주) 세계측지계 GRS80 기준

#### ○ 지 형

- 우리시는 지리적으로 우리나라 남해안 중앙에 위치한 반도로서 동쪽으로는 한려수도를 경계로 경상남도 남해군과 마주하고, 서쪽으로는 여자만을 경계로 고흥반도와 마주하고 있으며, 남쪽은 다도해 푸른 남해바다와 접하고 북쪽으로는 순천시와 육지로 경계하고 있음.
- 오동도를 비롯한 진남관, 돌산대교, 만성리해수욕장, 방죽포해수욕장, 홍국사, 향일암, 백도 등 유명 관광명소가 많고, 여수국가산업단지, 오천지방산업단지, 여수화양농공단지, 율촌지방산업단지 조성 등으로 국가 기반산업의 중심지이며,
- 리아스식 해안선과 넓은 간석지로 이루어져 있어 어족, 해조류, 패류 등 수산자원이 풍부하여 살기 좋은 항구 도시임.

## 2. 행정구역(2-1) Administrative Districts of Local Governments

(Unit : number) (단위 : 개)

구분 연별 읍면동별	시·군·구 City Country District			읍·면·동 <sup>1)</sup> City Country District				
	시 City	군 Gun		읍 Eup	면 Myeon	동 Dong		
						행정 Administ rative	법정 Legal	
2 0 1 5	1	1	-	27	1	6	20	51
2 0 1 6	1	1	-	27	1	6	20	51
2 0 1 7	1	1	-	27	1	6	20	51
2 0 1 8	1	1	-	27	1	6	20	51
2 0 1 9	1	1	-	27	1	6	20	51
<b>2 0 2 0</b>	<b>1</b>	<b>1</b>	<b>-</b>	<b>27</b>	<b>1</b>	<b>6</b>	<b>20</b>	<b>51</b>
돌 산 읍	-	-	-	-	1	-	-	-
소 라 면	-	-	-	-	-	1	-	-
울 촌 면	-	-	-	-	-	1	-	-
화 양 면	-	-	-	-	-	1	-	-
남 면	-	-	-	-	-	1	-	-
화 정 면	-	-	-	-	-	1	-	-
삼 산 면	-	-	-	-	-	1	-	-
동 문 동	-	-	-	-	-	-	1	3
한 려 동	-	-	-	-	-	-	1	2
중 양 동	-	-	-	-	-	-	1	3
충 무 동	-	-	-	-	-	-	1	3
광 림 동	-	-	-	-	-	-	1	2
서 강 동	-	-	-	-	-	-	1	2
대 교 동	-	-	-	-	-	-	1	2
국 동	-	-	-	-	-	-	1	1
월 호 동	-	-	-	-	-	-	1	2
여 서 동	-	-	-	-	-	-	1	1
문 수 동	-	-	-	-	-	-	1	1
미 평 동	-	-	-	-	-	-	1	1
둔 덕 동	-	-	-	-	-	-	1	1
만 덕 동	-	-	-	-	-	-	1	3
쌍 봉 동	1	1	-	-	-	-	1	4
시 전 동	-	-	-	-	-	-	1	3
여 천 동	-	-	-	-	-	-	1	3
주 삼 동	-	-	-	-	-	-	1	3
삼 일 동	-	-	-	-	-	-	1	10
묘 도 동	-	-	-	-	-	-	1	1

## 2. 행정구역(2-2) Administrative Districts of Local Governments

(Unit : number) (단위 : 개)

구분 연별 읍면동별	출 장 소 Branch Office				통 · 리 <sup>2)</sup> Tong & Ri			반 Ban	면 적 (km <sup>2</sup> ) Area (km <sup>2</sup> )
	시 · 도 Metropolitan City & Province	시·군·구 Si, Gun & Gu	읍·면 Eup & Myeon		통 Tong	리 Ri			
2 0 1 5	4	-	1	3	659	451	208	4,030	509
2 0 1 6	4	-	1	3	665	457	208	4,088	510
2 0 1 7	4	-	1	3	669	457	212	4,129	510.54
2 0 1 8	4	-	1	3	669	457	212	4,129	510.6
2 0 1 9	4	-	1	3	686	474	212	4,241	512.1
<b>2 0 2 0</b>	<b>4</b>	<b>-</b>	<b>1</b>	<b>3</b>	<b>691</b>	<b>479</b>	<b>212</b>	<b>4,292</b>	<b>512.2</b>
돌 산 읍	2	-	-	2	44	-	44	171	72.1
소 라 면	-	-	-	-	46	-	46	221	60.6
울 촌 면	-	-	-	-	37	-	37	91	50.0
화 양 면	-	-	-	-	31	-	31	88	70.1
남 면	-	-	-	-	24	-	24	118	42.6
화 정 면	1	-	-	1	20	-	20	72	26.3
삼 산 면	-	-	-	-	10	-	10	80	27.6
동 문 동	-	-	-	-	17	17	-	140	0.9
한 려 동	-	-	-	-	11	11	-	89	1.0
중 양 동	-	-	-	-	14	14	-	132	0.5
충 무 동	-	-	-	-	16	16	-	102	1.4
광 림 동	-	-	-	-	15	15	-	115	3.4
서 강 동	-	-	-	-	10	10	-	87	0.6
대 교 동	-	-	-	-	15	15	-	144	1.6
국 동	-	-	-	-	27	27	-	173	1.5
월 호 동	-	-	-	-	16	16	-	103	6.8
여 서 동	1	-	1	-	31	31	-	263	2.6
문 수 동	-	-	-	-	37	37	-	301	2.2
미 평 동	-	-	-	-	20	20	-	146	3.1
둔 덕 동	-	-	-	-	18	18	-	126	4.1
만 덕 동	-	-	-	-	20	20	-	157	16.0
쌍 봉 동	-	-	-	-	69	69	-	419	7.1
시 전 동	-	-	-	-	68	68	-	525	6.7
여 천 동	-	-	-	-	38	38	-	285	7.5
주 삼 동	-	-	-	-	19	19	-	99	11.6
삼 일 동	-	-	-	-	12	12	-	33	72.8
묘 도 동	-	-	-	-	6	6	-	12	11.5

자료 : 총무과, 민원지적과

Source : General Affairs Division, Civil Petition Division

주 : 1) 법정동 제외, 2) 법정리 제외

## 3. 토지 지목별 현황(4-1) Area by Land Category

(Unit : m<sup>2</sup>) (단위 : m<sup>2</sup>)

구분 연별 읍면동별	합 계 Total	전 Dry paddy field	답 Rice paddy field	과수원 Orchard	목장용지 Pasture	임 야 Forest field	광천지 Mineral spring site
2 0 1 5	508,880,000	65,565,561	40,561,539	551,726	1,853,751	304,493,575	-
2 0 1 6	510,089,768	64,650,454	39,636,821	549,130	1,843,843	303,616,619	-
2 0 1 7	510,544,179	64,178,789	39,268,842	596,657	1,844,163	301,938,631	-
2 0 1 8	510,635,689	64,194,597	39,129,674	618,836	1,856,105	301,470,037	-
2 0 1 9	512,084,272	64,051,064	38,974,207	610,499	1,868,202	301,114,477	-
<b>2 0 2 0</b>	<b>512,246,834</b>	<b>63,688,253</b>	<b>38,677,793</b>	<b>591,201</b>	<b>1,880,958</b>	<b>300,324,392</b>	<b>-</b>
돌 산 읍	72,143,233	10,283,442	4,781,630	81,613	1,007,511	47,759,525	-
소 라 면	60,555,669	6,765,712	9,337,161	65,484	196,143	35,062,892	-
울 촌 면	50,042,369	4,800,524	7,282,730	199,688	353,710	26,366,329	-
화 양 면	70,127,132	10,531,301	5,839,828	148,840	222,873	45,854,417	-
남 면	42,551,107	9,037,270	1,382,855	-	598	29,797,280	-
화 정 면	26,351,942	6,623,112	902,440	1,774	2,992	17,043,611	-
삼 산 면	27,543,716	4,760,507	282,169	981	81,491	20,724,612	-
동 문 동	931,176	99,022	4,082	-	-	151,882	-
한 려 동	949,719	39,753	-	-	-	131,355	-
중 양 동	502,064	14,612	-	-	-	20,444	-
충 무 동	1,345,071	227,329	43,947	-	-	443,661	-
광 립 동	3,393,695	355,056	44,355	-	-	1,751,836	-
서 강 동	655,181	76,304	27,350	-	-	153,502	-
대 교 동	1,613,159	234,503	36,623	-	-	381,972	-
국 동	1,533,650	80,913	12,791	815	-	484,809	-
월 호 동	6,794,038	1,110,475	140,383	-	-	2,359,903	-
여 서 동	2,574,514	202,108	112,085	-	-	1,223,001	-
문 수 동	2,242,579	153,367	29,422	-	-	797,348	-
미 평 동	3,088,298	134,707	79,963	-	-	1,766,916	-
둔 덕 동	4,074,299	175,164	419,695	3,464	-	2,151,058	-
만 덕 동	16,036,202	1,376,411	755,537	-	-	9,886,671	-
쌍 봉 동	7,169,176	500,634	324,519	6,892	-	2,742,057	-
시 전 동	6,644,651	439,944	92,072	-	-	1,796,906	-
여 천 동	7,530,703	784,722	1,116,515	19,556	2,796	2,381,928	-
주 삼 동	11,526,541	944,316	1,778,413	3,307	3,781	5,340,655	-
삼 일 동	72,790,156	2,689,885	2,983,110	48,571	7,471	38,362,455	-
묘 도 동	11,536,795	1,247,160	868,119	10,216	1,592	5,387,368	-

### 3. 토지 지목별 현황(4-2)

### Area by Land Category

(Unit : m<sup>2</sup>) (단위 : m<sup>2</sup>)

구분 연별 읍면동별	염 전 Saltern	대 지 Building site	공장용지 Factory site	학교용지 School site	주차장용지 Parking-lot	주유소용지 Gas station site	창고용지 Warehouse site	도 로 Road	철도용지 Railroad site
2 0 1 5	10,562	22,403,867	19,772,928	2,007,011	461,034	502,543	296,316	20,534,636	1,584,255
2 0 1 6	10,562	22,908,315	20,644,824	2,028,676	504,824	528,555	316,526	21,442,618	1,581,089
2 0 1 7	3,442	23,366,624	20,729,599	2,049,152	522,439	538,084	330,964	22,097,784	1,624,243
2 0 1 8	3,442	23,702,863	20,754,909	2,041,076	539,847	744,555	329,987	22,125,510	1,624,109
2 0 1 9	3,442	23,977,776	20,782,627	2,040,517	541,389	744,718	332,161	22,286,237	1,624,128
<b>2 0 2 0</b>	<b>3,442</b>	<b>24,288,221</b>	<b>21,020,758</b>	<b>2,030,877</b>	<b>558,155</b>	<b>773,395</b>	<b>343,444</b>	<b>22,649,622</b>	<b>1,624,057</b>
돌 산 읍	-	2,809,184	66,794	170,102	18,763	7,884	67,780	2,569,390	-
소 라 면	-	2,086,441	106,979	104,164	69,588	24,641	69,197	2,496,164	251,938
울 촌 면	1,937	1,630,058	1,078,921	78,463	67,778	22,941	39,212	2,086,879	362,067
화 양 면	-	1,558,499	239,644	117,962	6,387	11,752	48,767	2,659,788	-
남 면	-	710,236	2,032	89,097	610	-	3,516	862,471	-
화 정 면	1,505	569,971	-	94,924	4,331	-	726	506,476	-
삼 산 면	-	490,602	-	71,912	-	-	1,945	426,030	-
동 문 동	-	342,056	-	76,073	2,376	-	-	138,995	-
한 려 동	-	325,298	-	89,038	15,013	912	-	219,859	3,854
중 양 동	-	278,615	-	-	7,748	-	-	135,952	-
충 무 동	-	309,108	697	21,502	3,051	1,946	2,638	209,748	-
광 립 동	-	414,341	38	45,635	5,670	1,818	1,806	277,024	32,881
서 강 동	-	210,488	-	55,316	8,916	-	-	96,834	-
대 교 동	-	555,474	353	33,929	5,469	2,235	1,928	287,563	-
국 동	-	533,949	12,003	123,337	6,278	1,291	1,381	187,226	-
월 호 동	-	412,641	863,117	19,320	7,324	2,571	1,810	302,492	-
여 서 동	-	566,048	-	57,898	3,506	2,215	741	292,537	-
문 수 동	-	764,880	-	117,920	15,696	1,109	398	251,026	-
미 평 동	-	487,506	1,501	64,462	10,510	1,804	177	287,873	53,203
둔 덕 동	-	498,689	362	722	2,834	12,253	6,603	387,300	22,933
만 덕 동	-	1,279,537	146,167	66,776	35,544	3,801	4,616	767,751	252,037
쌍 봉 동	-	2,110,519	12,232	93,088	33,231	6,688	3,142	876,771	73,480
시 전 동	-	1,745,004	-	136,597	45,173	3,495	1,156	864,170	-
여 천 동	-	1,378,543	20,938	162,547	38,065	13,119	22,396	904,174	156,399
주 삼 동	-	726,334	243,503	84,796	97,820	31,196	32,517	991,690	143,023
삼 일 동	-	1,289,020	18,225,047	37,747	46,446	613,067	27,445	3,063,057	272,242
묘 도 동	-	205,179	430	17,550	28	6,658	3,547	500,384	-



## 3. 토지 지목별 현황(4-3) Area by Land Category

(Unit : m<sup>2</sup>) (단위 : m<sup>2</sup>)

구분 연별 읍면동별	하 천 Rivers	제 방 Bank	구 거 Ditch	유 지 Marsh	양어장 Fish farm	수도용지 Water supply site	공 원 Park
2 0 1 5	2,521,447	649,706	4,687,314	2,802,359	236,203	472,056	1,876,124
2 0 1 6	2,556,981	652,289	4,629,394	2,776,835	241,089	452,716	2,358,824
2 0 1 7	2,591,485	675,932	4,615,528	2,784,545	265,556	557,583	2,911,480
2 0 1 8	2,590,798	675,494	4,609,801	2,766,992	269,569	611,020	2,922,738
2 0 1 9	2,590,924	676,187	4,595,266	2,786,395	268,805	611,020	3,009,362
<b>2 0 2 0</b>	<b>2,589,305</b>	<b>702,595</b>	<b>4,584,259</b>	<b>2,786,337</b>	<b>270,670</b>	<b>610,959</b>	<b>3,451,737</b>
돌 산 읍	58,461	95,571	611,904	425,319	137,592	4,716	57,046
소 라 면	792,321	63,169	930,401	951,714	1,375	32,650	157,135
울 촌 면	247,761	35,987	827,897	341,518	2,992	103,830	678,724
화 양 면	98,195	47,802	763,770	580,006	45,291	-	-
남 면	14,717	33,609	126,548	19,752	26,112	72,752	-
화 정 면	15,833	48,116	133,246	74,637	43,973	26,403	-
삼 산 면	1,424	28,885	48,446	4,297	10,718	16,874	-
동 문 동	-	2,134	5,267	-	-	1,381	84,607
한 려 동	-	11,759	3,487	-	-	-	73,716
중 양 동	9,005	800	445	-	-	671	10,938
충 무 동	18,504	-	31,454	-	-	2,773	992
광 립 동	25,852	-	18,599	10	-	2,300	2,315
서 강 동	8,724	-	4,157	-	-	-	2,050
대 교 동	9,140	273	4,369	27	-	283	-
국 동	-	2,006	15,676	-	-	3,448	-
월 호 동	506	13,452	45,151	221	1,601	1,980	80,653
여 서 동	-	-	15,053	958	-	12,405	32,420
문 수 동	8,513	-	9,255	-	-	31	50,916
미 평 동	9,529	-	25,645	-	-	91,231	16,700
둔 덕 동	9,119	-	21,254	-	-	72,838	18,073
만 덕 동	19,771	42,109	115,793	-	-	21,810	508,642
쌍 봉 동	6,504	7,082	26,271	11,449	-	25,254	142,709
시 전 동	27,673	10,747	50,046	-	-	11,283	1,105,666
여 천 동	87,254	-	89,588	23,888	1,016	34,188	174,831
주 삼 동	107,960	9,201	199,431	123,307	-	3,607	20,569
삼 일 동	998,918	136,216	407,964	212,252	-	68,253	233,037
묘 도 동	13,620	113,677	53,143	16,983	-	-	-

### 3. 토지 지목별 현황(4-4)

### Area by Land Category

(Unit : m<sup>2</sup>) (단위 : m<sup>2</sup>)

구분 연별 읍면동별	체육용지 Gymnastics site	유원지 Recreation area	종교용지 Religion site	사적지 Historic site	묘지 Burial	잡종지 Miscellaneous site
2 0 1 5	2,739,062	303,900	422,404	20,795	1,809,771	9,739,556
2 0 1 6	2,773,833	386,983	426,473	20,795	1,782,725	10,767,974
2 0 1 7	3,532,692	415,749	433,949	20,795	1,772,024	10,877,449
2 0 1 8	3,555,060	415,749	449,121	20,795	1,770,946	10,842,060
2 0 1 9	3,559,986	418,739	457,952	20,795	1,770,760	12,366,638
<b>2 0 2 0</b>	<b>3,558,559</b>	<b>418,739</b>	<b>465,135</b>	<b>20,795</b>	<b>1,772,165</b>	<b>12,561,010</b>
돌 산 읍	-	220,821	66,280	883	217,586	623,438
소 라 면	6,110	84,450	31,415	-	353,439	514,988
울 촌 면	-	-	30,902	-	120,337	3,281,185
화 양 면	759,110	2,990	27,015	6,161	139,113	417,622
남 면	-	-	7,743	-	126,510	237,399
화 정 면	-	-	7,974	-	108,523	141,374
삼 산 면	-	-	1,963	-	418,614	172,246
동 문 동	-	-	3,042	-	3,587	16,672
한 려 동	-	-	6,337	-	1,128	28,210
중 양 동	-	-	4,294	1,583	-	16,957
충 무 동	-	-	9,283	5,718	5,021	7,699
광 립 동	333,669	-	14,698	-	40,418	25,373
서 강 동	-	-	8,250	-	-	3,290
대 교 동	-	-	10,885	-	2,565	45,568
국 동	1,163	-	7,539	-	11	59,015
월 호 동	1,142,605	38,738	10,549	-	13,547	225,000
여 서 동	8,639	-	17,151	-	2,313	25,436
문 수 동	-	-	25,850	-	3,784	13,065
미 평 동	-	-	9,107	-	5,712	41,751
둔 덕 동	166,279	-	17,893	-	3,315	84,452
만 덕 동	389,044	-	21,729	-	43,631	298,827
쌍 봉 동	16,594	49,654	22,954	-	31,067	46,387
시 전 동	193,660	22,086	25,251	-	7,092	66,631
여 천 동	33,581	-	21,334	6,450	13,701	43,173
주 삼 동	508,106	-	16,602	-	11,035	105,372
삼 일 동	-	-	35,422	-	72,414	2,960,117
묘 도 동	-	-	3,673	-	27,702	3,059,766

자료 : 민원지적과

Source : Civil Petition Division

## 4. 일기일수 Number Of Days For Weather Conditions

가. 유인관측지점 A. Manned Observing Station

(Unit : day) (단위 : 일)

연별 월별	구분	맑음 Partly cloudy	구름조금 Partly cloudy	구름많음 Mostly cloudy	흐림 Cloudy	강수 Rain	서리 Frost	안개 Fog	눈 Snow	뇌전 Thunder -Storm	폭풍 Gale	황사 Asian Dust
2 0 1 5		92	-	-	110	105	3	23	7	4	-	6
2 0 1 6		90	100	70	106	108	1	20	12	11	15	5
2 0 1 7		128	112	72	53	80	7	20	8	15	12	4
2 0 1 8		122	110	65	68	92	2	20	8	9	11	3
2 0 1 9		101	98	103	63	94	4	10	1	8	10	3
<b>2 0 2 0</b>		<b>104</b>	<b>87</b>	<b>95</b>	<b>80</b>	<b>103</b>	<b>5</b>	<b>29</b>	<b>7</b>	<b>10</b>	<b>18</b>	<b>1</b>
1	월	8	8	6	9	8	2	-	1	-	1	-
2	월	12	7	6	4	9	1	3	2	-	1	1
3	월	14	7	6	4	5	1	2	2	-	4	-
4	월	14	8	5	3	5	-	-	-	-	2	-
5	월	5	8	9	9	8	-	6	-	-	-	-
6	월	4	6	11	9	14	-	7	-	3	2	-
7	월	-	2	11	18	21	-	6	-	4	-	-
8	월	7	5	9	10	10	-	3	-	2	-	-
9	월	3	9	10	8	14	-	2	-	1	4	-
10	월	8	15	6	2	2	-	-	-	-	-	-
11	월	13	4	10	3	4	-	-	-	-	1	-
12	월	16	8	6	1	3	1	-	2	-	3	-

자료 : 기상청 기상자료포털

Source : Korea Meteorological Administration

## 5. 기상개황(2-1) Summary Meteorological Conditions

(Unit : item specific) (단위 : 개별)

구분 연별 월별	기 온 (℃) Air temperature					강수량 (mm) Precipitation	상대습도(%) Relative humidity	
	평균 Mean	평균최고 Mean maximum	최고극값 Highest	평균최저 Mean minimum	최저극값 Lowest		평균 Mean	최소 Lowest
2 0 1 5	14.9	18.2	32.9	13.0	-7.5	1250.5	60	3
2 0 1 6	15.3	18.6	34.4	12.5	-8.9	1616.6	62	13
2 0 1 7	15.0	18.8	35.9	11.9	-6.8	1,019.6	63.5	20.8
2 0 1 8	14.9	18.4	35.0	12.0	-10.3	1,578.7	68.3	12.0
2 0 1 9	15.4	19.0	33.9	12.5	-4.8	1,529.9	68.0	26.0
<b>2 0 2 0</b>	<b>15.1</b>	<b>18.6</b>	<b>32.6</b>	<b>12.2</b>	<b>-7</b>	<b>1751.9</b>	<b>67.75</b>	<b>9</b>
1 월	5.8	9.2	17.4	3.2	-4.1	81.3	62	18
2 월	6.4	10.5	16.1	3	-4.8	61.3	62	13
3 월	9.9	14.1	19.4	5.9	0.3	52.3	60	17
4 월	12.5	17	21.2	8.6	4.8	80.5	52	13
5 월	18	21.3	26.5	15.2	12.5	139.4	76	27
6 월	22.4	25.7	30.1	19.8	16.3	367	80	17
7 월	22.6	25	29.5	21.1	19.1	552	91	53
8 월	27.1	29.7	32.6	25.3	24.4	180.1	89	56
9 월	22.2	24.8	28.8	19.9	16.5	181.2	74	30
10 월	17.3	21	25.9	14.3	8.9	27.6	58	15
11 월	12.1	16	22.5	8.9	2.7	15.4	57	16
12 월	4.3	8.3	12.9	1	-7	13.8	52	9

## 5. 기상개황(2-2) Summary Meteorological Conditions

(Unit : item specific) (단위 : 개별)

연별 월별	구분	평균해면기압 (hPa) Air Pressure of mean sea level	이슬점온도 (℃) Meandewpoint temperature	평균운량 (10%) Mean cloud	일조시간 (hr) Duration of sunshine	최심신적설 (cm) Maximum depth of snowfall	바람(m/s) Windspeed		
							평균풍속 Mean Speed	최대풍속 Highest Speed	최대순간풍속 Highest ustSpeed
2 0 1 5		1,016.0	6.6	5.1	2,450.1	—	3.9	18.3	26.9
2 0 1 6		1,016.0	7.5	5.2	2,371.6	0.3	3.9	29.4	38.9
2 0 1 7		1,016.2	7.4	4.2	2,686.3	0.5	3.9	17.4	25.4
2 0 1 8		1,016.3	8.6	4.5	2,570.3	2.0	3.9	19.6	28.3
2 0 1 9		1,015.8	8.8	4.9	2,556.9	0.0	3.8	15.8	23.7
<b>2 0 2 0</b>		<b>1016.2</b>	<b>8.5</b>	<b>5.1</b>	<b>2504.9</b>	<b>0.2</b>	<b>3.9</b>	<b>21.2</b>	<b>35.6</b>
1	월	1021.9	-1.5	5.5	162.7	—	4.7	15.7	27.3
2	월	1023.8	-1.1	4.2	203.9	0.2	4.3	17.4	24.5
3	월	1017.5	1.7	3.8	249.1	—	4.2	16.7	27.8
4	월	1017.1	1.7	3.5	276.9	—	4.7	14.8	23.4
5	월	1010.7	13	5.9	222.2	—	3.4	12	18.7
6	월	1006.6	18.3	6.1	226.1	—	2.9	16.8	23.6
7	월	1007	20.9	8.5	100.4	—	2.9	11.8	17.4
8	월	1009.6	24.9	6	213.4	—	3	12.1	19.9
9	월	1011.1	17.2	6.2	179.8	—	4.2	21.2	35.6
10	월	1019.4	8.3	4	258.9	—	3.9	12.9	21.5
11	월	1024.1	3.4	4	196.5	—	4	16.2	20.8
12	월	1025.5	-5.3	3.3	215	—	4	14.7	23.3

자료 : 기상청 기상자료개방포털

Source : Korea Meteorological Administration

## 6. 강수량(2-1)

## Precipitation

(Unit : mm) (단위 : mm)

구분 연별	계 Total	1월 January	2월 February	3월 March	4월 April	5월 May	6월 June
2 0 1 5	1,250.5	36.6	42.7	101.4	252.9	146.1	82.6
2 0 1 6	1,616.6	51.2	65.5	86.6	301.0	124.3	162.2
2 0 1 7	1,019.6	11.5	45.1	14.7	62.8	49.5	81.6
2 0 1 8	1,578.7	24.7	33.4	223.8	125.3	134.5	291.8
2 0 1 9	1,529.9	12.9	46.4	63.3	93.6	132.4	289.2
<b>2 0 2 0</b>	<b>1,751.9</b>	<b>81.3</b>	<b>61.3</b>	<b>52.3</b>	<b>80.5</b>	<b>139.4</b>	<b>367</b>

## 6. 강수량(2-2)

## Precipitation

(Unit : mm) (단위 : mm)

구분 연별	7월 July	8월 August	9월 September	10월 October	11월 November	12월 December
2 0 1 5	217.0	130.8	88.8	43.9	74.9	32.8
2 0 1 6	157.8	33.8	317.2	150.0	77.7	89.3
2 0 1 7	113.5	311.6	163.9	148.3	0.6	16.5
2 0 1 8	149.7	89.8	281.4	146.6	32.2	45.5
2 0 1 9	303.5	66.5	280.1	198.7	14.7	28.6
<b>2 0 2 0</b>	<b>552</b>	<b>180.1</b>	<b>181.2</b>	<b>27.6</b>	<b>15.4</b>	<b>13.8</b>

자료 : 기상청 기상자료개방포털

Source : Korea Meteorological Administration



## 7. 해안선 및 도서 Coastline and Islands

구분  연별 읍면동별	해안선 (km) Coastline			도 서 현 황 Islands					
	육지부 Mainland	도서부 island	도서수 (개) No. of islands			면적(km <sup>2</sup> ) Area	세대 Households	인구(명) Population	
				유인도(개) Inhabited	무인도(개) Uninhabited				
2 0 1 5	1,005.82	353.00	652.82	365	48	317	185.06	11,836	25,079
2 0 1 6	1,005.82	353.00	652.82	365	48	317	185.06	11,820	24,475
2 0 1 7	1,005.82	353.00	652.82	365	48	317	185.06	11,820	24,475
2 0 1 8	1,005.82	353.00	652.82	365	48	317	185.06	11,820	24,475
2 0 1 9	1,005.82	353.00	652.82	365	48	317	185.06	11,858	22,962
<b>2 0 2 0</b>	<b>1,005.82</b>	<b>353.00</b>	<b>652.82</b>	<b>365</b>	<b>48</b>	<b>317</b>	<b>185.06</b>	<b>12,164</b>	<b>22,594</b>
돌 산 읍	...	...	...	24	3	21	71.70	6,728	13,229
소 라 면	...	...	...	6	1	5	0.60	57	92
울 춘 면	...	...	...	15	3	12	1.06	104	286
화 양 면	...	...	...	18	1	17	0.79	11	13
남 면	...	...	...	53	11	42	42.321	1,700	2,855
화 정 면	...	...	...	84	15	69	26.15	1,301	2,167
삼 산 면	...	...	...	128	8	120	27.45	1,246	2,056
동 문 동	...	...	...	-	-	-	-	-	-
한 려 동	...	...	...	1	1	-	-	-	-
중 앙 동	...	...	...	1	-	1	0.13	-	-
충 무 동	...	...	...	-	-	-	0.02	-	-
광 립 동	...	...	...	-	-	-	-	-	-
서 강 동	...	...	...	-	-	-	-	-	-
대 교 동	...	...	...	-	-	-	-	-	-
국 동	...	...	...	-	-	-	-	-	-
월 호 동	...	...	...	18	3	15	3.10	389	709
여 서 동	...	...	...	-	-	-	-	-	-
문 수 동	...	...	...	-	-	-	-	-	-
미 평 동	...	...	...	-	-	-	-	-	-
둔 덕 동	...	...	...	-	-	-	-	-	-
만 덕 동	...	...	...	1	-	1	-	-	-
쌍 봉 동	...	...	...	1	-	1	0.02	-	-
시 전 동	...	...	...	2	1	1	0.10	-	-
여 천 동	...	...	...	-	-	-	-	-	-
주 삼 동	...	...	...	-	-	-	-	-	-
삼 일 동	...	...	...	7	-	7	0.11	-	-
묘 도 동	...	...	...	6	1	5	11.51	628	1,187

자료 : 섬자원개발과

Source : Island Resources Development Division

주) 해안선(국립해양조사원 해안선 통계 공표자료, 5년단위 조사)

제24회 여수통계연보  
YEOSU STATISTICAL YEARBOOK 2021

# Ⅲ 인 구

Population



여수시  
YEOSU CITY



# 1. 인구추이(1) Population Trends

## 1-가. 등록인구추이(3-1) Registered Population Trends

(Unit : household, person) (단위 : 세대, 명)

구분 연별	세 대 <sup>1)</sup> No. of households	등록인구 Registered Population			세대당인구 Persons per household	65세 이상고령자 Persons 65 and older	인구밀도 Population density	면적 (km <sup>2</sup> ) Area
		합계 Total	남 Male	여 Female				
1 9 6 4	39,399	249,850	125,995	123,855	6.3	...	517	483.03
1 9 6 5	39,979	254,619	128,284	126,335	6.4	...	525	485.03
1 9 6 6	41,853	258,461	130,948	127,513	6.2	...	533	485.10
1 9 6 7	41,643	260,948	131,792	129,156	6.3	...	538	485.12
1 9 6 8	42,567	267,335	135,579	131,756	6.3	...	551	485.02
1 9 6 9	43,399	268,376	135,959	132,417	6.2	...	553	485.03
1 9 7 0	46,530	270,458	137,403	133,055	5.8	...	555	486.91
1 9 7 1	46,849	271,876	137,222	134,654	5.8	...	558	487.08
1 9 7 2	45,860	273,643	137,859	135,784	6.0	...	562	487.20
1 9 7 3	46,119	278,556	140,651	137,905	6.0	...	570	488.75
1 9 7 4	47,432	282,292	142,790	139,502	6.0	...	579	487.28
1 9 7 5	51,824	282,057	143,969	138,088	5.4	...	578	487.74
1 9 7 6	52,393	288,897	146,739	142,158	5.5	...	592	487.78
1 9 7 7	52,725	291,547	147,800	143,747	5.5	...	598	487.78
1 9 7 8	54,855	303,016	153,726	149,290	5.5	...	618	490.00
1 9 7 9	57,090	311,661	157,513	154,148	5.5	...	635	490.61
1 9 8 0	59,997	307,488	155,656	151,832	5.1	...	626	491.23
1 9 8 1	61,699	313,352	157,907	155,445	5.1	...	638	491.19
1 9 8 2	62,979	317,926	160,331	157,595	5.0	...	647	491.48
1 9 8 3	64,330	319,713	161,828	157,885	5.0	...	648	493.05
1 9 8 4	65,859	321,563	162,227	159,336	4.9	...	652	493.33
1 9 8 5	67,657	312,806	158,111	154,695	4.6	...	634	493.35
1 9 8 6	68,992	315,052	158,766	156,286	4.6	...	636	495.25
1 9 8 7	69,943	317,568	159,785	157,783	4.5	...	641	495.49
1 9 8 8	72,732	317,800	160,534	157,266	4.4	...	641	495.62
1 9 8 9	76,060	323,083	163,155	159,928	4.2	...	651	496.22
1 9 9 0	78,649	305,512	154,098	151,414	3.9	...	616	496.29

## 1-가. 등록인구추이(3-2) Registered Population Trends

(Unit : household, person) (단위 : 세대, 명)

구분 연별	세 대 <sup>1)</sup> No. of households	등 록 인 구 Registered Population								
		합 계 Total			한국인 Korean			외국인 Korean		
			남 Male	여 Female		남 Male	여 Female		남 Male	여 Female
1 9 9 1	84,848	328,148	165,178	162,970	328,148	165,178	162,970	...	...	...
1 9 9 2	87,693	333,194	167,371	165,823	333,194	167,371	165,823	...	...	...
1 9 9 3	89,142	330,897	166,102	164,795	330,897	166,102	164,795	...	...	...
1 9 9 4	89,724	329,509	165,585	163,924	329,342	165,483	163,859	167	102	65
1 9 9 5	91,651	329,595	165,875	163,720	329,367	165,735	163,632	228	140	88
1 9 9 6	93,731	331,271	167,010	164,261	330,954	166,814	164,140	317	196	121
1 9 9 7	95,726	331,299	167,084	164,215	330,883	166,794	164,089	416	290	126
1 9 9 8	96,883	329,722	166,250	163,472	329,409	166,057	163,352	313	193	120
1 9 9 9	97,483	326,942	164,980	161,962	326,666	164,815	161,851	276	165	111
2 0 0 0	98,668	324,127	163,545	160,672	323,912	163,388	160,525	304	157	147
2 0 0 1	99,138	320,570	161,657	158,913	320,146	161,454	158,692	424	203	221
2 0 0 2	99,870	316,143	159,456	156,687	315,536	159,109	156,427	607	347	260
2 0 0 3	100,917	311,051	157,067	153,984	310,350	156,686	153,664	701	381	320
2 0 0 4	101,244	306,115	154,558	151,557	305,312	154,101	151,211	803	457	346
2 0 0 5	102,450	302,391	152,654	149,737	301,389	152,088	149,301	1,002	566	436
2 0 0 6	103,626	298,825	150,982	147,843	297,489	150,153	147,336	1,336	829	507
2 0 0 7	104,984	297,196	150,370	146,826	295,439	149,304	146,135	1,757	1,066	691
2 0 0 8	106,931	297,178	150,482	146,696	295,133	149,242	145,891	2,045	1,240	805
2 0 0 9	107,985	295,686	149,790	145,896	293,546	148,462	145,084	2,140	1,328	812
2 0 1 0	110,613	295,878	149,885	145,993	293,488	148,455	145,033	2,390	1,430	960
2 0 1 1	111,921	295,538	149,827	145,711	292,750	148,115	144,635	2,788	1,712	1,076
2 0 1 2	112,907	295,215	149,735	145,480	292,217	147,922	144,295	2,998	1,813	1,185
2 0 1 3	114,364	294,565	149,547	145,018	291,366	147,539	143,827	3,199	2,008	1,191
2 0 1 4	116,100	294,459	149,725	144,734	290,900	147,346	143,554	3,559	2,379	1,180
2 0 1 5	117,602	294,073	149,727	144,346	290,168	147,088	143,080	3,905	2,639	1,266
2 0 1 6	118,910	293,036	149,333	143,703	288,988	146,565	142,423	4,048	2,768	1,280
2 0 1 7	119,684	290,528	148,022	142,506	286,382	145,122	141,260	4,146	2,900	1,246
2 0 1 8	120,810	287,868	147,056	140,812	283,300	143,802	139,498	4,568	3,254	1,314
2 0 1 9	123,677	287,410	147,059	140,351	282,786	143,791	138,995	4,624	3,268	1,356
<b>2 0 2 0</b>	<b>126,988</b>	<b>284,866</b>	<b>146,246</b>	<b>138,620</b>	<b>280,242</b>	<b>142,995</b>	<b>137,247</b>	<b>4,624</b>	<b>3,251</b>	<b>1,373</b>

1-가. 등록인구추이(3-3) Registered Population Trends

(Unit : household, person) (단위 : 세대, 명)

구분 연별	인구증가율 (%) Population increase rate	세대당인구 Persons per household	65세 이상고령자 Persons 65 and older	인구밀도 Population density	면적 (km <sup>2</sup> ) Area
1 9 9 1	...	3.9	...	328	496.29
1 9 9 2	...	3.8	...	334	496.25
1 9 9 3	...	3.7	7,364	332	496.43
1 9 9 4	...	3.7	7,619	330	497.06
1 9 9 5	...	3.6	7,993	329	497.52
1 9 9 6	...	3.5	21,452	330	497.53
1 9 9 7	...	3.5	22,318	330	497.55
1 9 9 8	...	3.4	23,077	328	497.90
1 9 9 9	...	3.4	23,895	656	498.10
2 0 0 0	...	3.3	24,876	651	498.10
2 0 0 1	...	3.2	25,901	643	498.33
2 0 0 2	...	3.2	26,833	634	498.68
2 0 0 3	...	3.1	27,884	624	498.72
2 0 0 4	...	3.0	29,079	612	498.72
2 0 0 5	...	2.9	30,373	604	499.28
2 0 0 6	-1.18	2.9	31,702	596	501.30
2 0 0 7	-0.55	2.8	33,552	589	501.22
2 0 0 8	-0.01	2.8	34,637	589	502.10
2 0 0 9	-0.50	2.7	35,548	584	502.27
2 0 1 0	0.06	2.7	36,601	584	502.80
2 0 1 1	-0.11	2.62	37,830	582	503.33
2 0 1 2	-0.11	2.60	39,671	580	503.83
2 0 1 3	-0.22	2.55	41,396	578	504.31
2 0 1 4	-0.04	2.51	43,225	572	508.84
2 0 1 5	-0.13	2.47	44,997	570	508.88
2 0 1 6	-0.35	2.43	46,673	574	510.09
2 0 1 7	-0.86	2.39	48,569	569	510.54
2 0 1 8	-0.92	2.35	49,609	564	510.60
2 0 1 9	-0.16	2.29	51,995	563	510.55
<b>2 0 2 0</b>	<b>-0.90</b>	<b>2.21</b>	<b>54,587</b>	<b>556</b>	<b>512.24</b>

자료 : 민원지적과 「주민등록인구통계」

Source : Civil Petition Division

주) 1) 외국인 세대수 제외(1998년부터 적용)

2) 2006년부터 인구증가율 추가(인구증가율:((현년도인구-전년도인구)/전년도인구)\*100)

3) 2010.10월말 주민등록 말소자 2,028명 거주자로 전환



1-나. 거소신고인수(2-1) Address population Trends

(Unit : person) (단위 : 명)

구분 연별	거소신고인수 Address population Trend								
	합 계 Total	외국국적동포 거소신고인 Foreigner			재외국민 거소신고인 Korean			남 Male	여 Female
		남 Male	여 Female	남 Male	여 Female	남 Male	여 Female		
2 0 1 3	314	136	178	138	81	87	146	55	91
2 0 1 4	340	150	190	198	95	103	142	55	87
2 0 1 5	355	149	206	227	103	124	128	46	82

1-나. 거소신고인수(2-2) Address population Trends

(Unit : person) (단위 : 명)

구분 연별	외국국적동포 거소신고인수 Foreigner Address population							
	합 계 Total	국적별 Nationality						
		남 Male	여 Female	중 국 China	미 국 United States	캐나다 Canada	기 타 Others	
2 0 1 6	252	109	143	252	118	81	25	28
2 0 1 7	279	122	157	279	136	87	26	30
2 0 1 8	290	129	161	290	144	87	26	33
2 0 1 9	285	132	153	285	137	88	28	32
<b>2 0 2 0</b>	<b>294</b>	<b>133</b>	<b>161</b>	<b>294</b>	<b>142</b>	<b>82</b>	<b>29</b>	<b>41</b>

자료 : 법무부 「체류외국인현황」

Source : Korea Ministry of Justice

## 2. 세대 및 인구(주민등록)

### Households and Population (Resident Registration)

(Unit : household, person) (단위 : 세대, 명)

연별	구분	세 대 <sup>1)</sup> No. of households	인구 Population			인구밀도 Population Density	면적(km <sup>2</sup> ) Area	세대당 인구 Person per household	65세 이상 고령자 Person 65 years old and over
				남 Male	여 Female				
2 0 1 5		117,602	290,168	147,088	143,080	570.2	508.9	2.5	45,001
2 0 1 6		118,910	293,036	149,333	143,703	574.5	510.1	2.4	46,673
2 0 1 7		119,684	290,528	148,022	142,506	569.1	510.5	2.4	48,569
2 0 1 8		120,810	287,868	147,056	140,812	563.8	510.6	2.3	49,609
2 0 1 9		123,677	282,786	143,791	138,995	553.9	510.6	2.3	51,995
<b>2 0 2 0</b>		<b>126,988</b>	<b>280,242</b>	<b>142,995</b>	<b>137,247</b>	<b>547.1</b>	<b>512.2</b>	<b>2.2</b>	<b>54,587</b>

자료 : 민원지적과 「주민등록인구통계」

Source : Civil Petition Division

주 : 1) 외국인 세대수 제외(1998년부터 적용)

## 3. 읍·면·동별 세대 및 인구 (2-1)

## Households and Population by Eup · Myeon · Dong

(Unit : household, person) (단위 : 세대, 명)

구분 연별 읍면동별	세 대 <sup>1)</sup> No. of households	등 록 인 구 Registered Population								
		합 계 Total			한국인 Korean			외국인 Korean		
			남 Male	여 Female		남 Male	여 Female		남 Male	여 Female
2 0 1 6	118,910	293,036	149,333	143,703	288,988	146,565	142,423	4,048	2,768	1,280
2 0 1 7	119,684	290,528	148,022	142,506	286,382	145,122	141,260	4,146	2,900	1,246
2 0 1 8	120,810	287,868	147,056	140,812	283,300	143,802	139,498	4,568	3,254	1,314
2 0 1 9	123,677	287,410	147,059	140,351	282,786	143,791	138,995	4,624	3,268	1,356
<b>2 0 2 0</b>	<b>126,988</b>	<b>284,866</b>	<b>146,246</b>	<b>138,620</b>	<b>280,242</b>	<b>142,995</b>	<b>137,247</b>	<b>4,624</b>	<b>3,251</b>	<b>1,373</b>
돌 산 읍	6,728	13,984	7,440	6,544	13,229	6,779	6,450	755	661	94
소 라 면	8,819	20,558	10,457	10,101	20,426	10,412	10,014	132	45	87
울 촌 면	3,300	6,424	3,355	3,069	6,292	3,265	3,027	132	90	42
화 양 면	3,617	6,702	3,512	3,190	6,518	3,368	3,150	184	144	40
남 면	1,696	2,953	1,556	1,397	2,846	1,462	1,384	107	94	13
화 정 면	1,301	2,226	1,120	1,106	2,167	1,066	1,101	59	54	5
삼 산 면	1,248	2,139	1,236	903	2,062	1,165	897	77	71	6
동 문 동	2,545	4,712	2,397	2,315	4,657	2,362	2,295	55	35	20
한 려 동	1,826	3,246	1,636	1,610	3,223	1,628	1,595	23	8	15
중 앙 동	2,357	4,551	2,296	2,255	4,452	2,225	2,227	99	71	28
충 무 동	2,263	4,090	2,112	1,978	4,050	2,084	1,966	40	28	12
광 립 동	3,275	6,279	3,258	3,021	6,220	3,238	2,982	59	20	39
서 강 동	1,944	3,846	1,903	1,943	3,826	1,897	1,929	20	6	14
대 교 동	3,101	5,745	3,028	2,717	5,470	2,789	2,681	275	239	36
국 동	5,399	12,046	6,258	5,788	11,605	5,871	5,734	441	387	54
월 호 동	2,931	7,264	3,750	3,514	6,983	3,494	3,489	281	256	25
여 서 동	7,929	18,993	9,334	9,659	18,844	9,273	9,571	149	61	88
문 수 동	9,444	21,583	10,904	10,679	21,241	10,699	10,542	342	205	137
미 평 동	5,828	12,073	6,479	5,594	11,860	6,339	5,521	213	140	73
둔 덕 동	4,048	10,513	5,283	5,230	10,335	5,211	5,124	178	72	106
만 덕 동	4,461	10,624	5,362	5,262	10,499	5,282	5,217	125	80	45
쌍 봉 동	13,475	32,893	16,906	15,987	32,672	16,795	15,877	221	111	110
시 전 동	14,160	37,706	18,943	18,763	37,425	18,769	18,656	281	174	107
여 천 동	10,249	21,683	11,403	10,280	21,519	11,353	10,166	164	50	114
주 삼 동	3,098	8,268	4,254	4,014	8,196	4,225	3,971	72	29	43
삼 일 동	1,315	2,565	1,444	1,121	2,434	1,326	1,108	131	118	13
묘 도 동	631	1,200	620	580	1,191	618	573	9	2	7

### 3. 읍·면·동별 세대 및 인구 (2-2)

#### Households and Population by Eup · Myeon · Dong

(Unit : household, person) (단위 : 세대, 명)

구분 연별 읍면동별	세대당인구 Persons per household	65세 이상고령자 Persons 65 and older	평균연령 Average age	인구밀도 Population density	면적 (km <sup>2</sup> ) Area
2 0 1 6	2.4	46,673	42.5	574.49	510.09
2 0 1 7	2.4	48,569	43.0	569.06	510.54
2 0 1 8	2.3	49,609	43.0	563.78	510.60
2 0 1 9	2.3	51,995	44.2	563.00	510.55
<b>2 0 2 0</b>	<b>2.2</b>	<b>54,587</b>	<b>44.6</b>	<b>556.12</b>	<b>512.24</b>
돌 산 읍	2.1	4,372	...	93.26	72.14
소 라 면	2.3	3,235	...	145.62	60.56
울 촌 면	1.9	2,334	...	65.95	50.04
화 양 면	1.9	2,523	...	51.58	70.13
남 면	1.7	1,327	...	39.86	42.55
화 정 면	1.7	1,111	...	49.37	26.35
삼 산 면	1.7	675	...	45.32	27.54
동 문 동	1.9	1,501	...	2,736.56	0.93
한 려 동	1.8	1,087	...	1,922.11	0.95
중 앙 동	1.9	1,470	...	4,714.00	0.50
충 무 동	1.8	1,513	...	1,676.30	1.35
광 립 동	1.9	1,923	...	963.24	3.40
서 강 동	2.0	1,252	...	2,945.45	0.66
대 교 동	1.9	1,986	...	1,926.09	1.61
국 동	2.2	2,724	...	3,528.76	1.53
월 호 동	2.5	1,624	...	431.66	6.79
여 서 동	2.4	3,247	...	3,085.21	2.57
문 수 동	2.3	3,390	...	4,216.07	2.24
미 평 동	2.1	2,053	...	1,886.08	3.09
둔 덕 동	2.6	1,380	...	994.59	4.07
만 덕 동	2.4	2,068	...	278.12	16.04
쌍 봉 동	2.4	3,444	...	1,879.36	7.17
시 전 동	2.7	3,186	...	2,132.53	6.64
여 천 동	2.1	3,035	...	1,361.09	7.53
주 삼 동	2.7	919	...	268.69	11.53
삼 일 동	2.0	778	...	18.07	72.79
묘 도 동	1.9	430	...	0.02	11.54

자료 : 민원지적과 「주민등록인구통계」

Source : Civil Petition Divison

## 4. 연령별(만) 인구현황(2015~2019) (4-1)

## Population by Age

(Unit : person) (단위 : 명)

연령별	2015년		2016년		2017년		2018년		2019년	
	총인구수 (명)	구성비 (%)	총인구수 (명)	구성비 (%)	총인구수 (명)	구성비 (%)	총인구수 (명)	구성비 (%)	총인구수 (명)	구성비 (%)
<b>총 계</b>	<b>290,168</b>	<b>100</b>	<b>288,988</b>	<b>100</b>	<b>286,382</b>	<b>100</b>	<b>283,300</b>	<b>100</b>	<b>282,786</b>	<b>100</b>
<b>0~4세</b>	<b>12,387</b>	<b>4.27</b>	<b>11,998</b>	<b>4.15</b>	<b>11,359</b>	<b>3.97</b>	<b>10,511</b>	<b>3.71</b>	<b>9,745</b>	<b>3.45</b>
0세	2,383	0.82	2,194	0.76	1,951	0.68	1,684	0.59	1,523	0.54
1세	2,315	0.80	2,462	0.85	2,227	0.78	1,952	0.69	1,750	0.62
2세	2,427	0.84	2,345	0.81	2,446	0.85	2,185	0.77	1,922	0.68
3세	2,563	0.88	2,423	0.84	2,342	0.82	2,404	0.85	2,163	0.76
4세	2,699	0.93	2,574	0.89	2,393	0.84	2,286	0.81	2,387	0.84
<b>5~9세</b>	<b>12,677</b>	<b>4.37</b>	<b>12,895</b>	<b>4.46</b>	<b>12,693</b>	<b>4.43</b>	<b>12,456</b>	<b>4.40</b>	<b>12,322</b>	<b>4.36</b>
5세	2,562	0.88	2,701	0.93	2,583	0.90	2,370	0.84	2,262	0.80
6세	2,400	0.83	2,546	0.88	2,674	0.93	2,545	0.90	2,372	0.84
7세	2,524	0.87	2,397	0.83	2,553	0.89	2,651	0.94	2,537	0.90
8세	2,726	0.94	2,524	0.87	2,381	0.83	2,526	0.89	2,647	0.94
9세	2,465	0.85	2,727	0.94	2,502	0.87	2,364	0.83	2,504	0.89
<b>10~14세</b>	<b>14,291</b>	<b>4.93</b>	<b>13,393</b>	<b>4.63</b>	<b>13,124</b>	<b>4.58</b>	<b>12,727</b>	<b>4.49</b>	<b>12,355</b>	<b>4.37</b>
10세	2,408	0.83	2,455	0.85	2,706	0.94	2,479	0.88	2,370	0.84
11세	2,768	0.95	2,410	0.83	2,460	0.86	2,694	0.95	2,468	0.87
12세	2,824	0.97	2,764	0.96	2,392	0.84	2,439	0.86	2,690	0.95
13세	2,936	1.01	2,831	0.98	2,739	0.96	2,382	0.84	2,444	0.86
14세	3,355	1.16	2,933	1.01	2,827	0.99	2,733	0.96	2,383	0.84
<b>15~19세</b>	<b>19,894</b>	<b>6.86</b>	<b>18,935</b>	<b>6.55</b>	<b>17,735</b>	<b>6.19</b>	<b>16,607</b>	<b>5.86</b>	<b>15,566</b>	<b>5.50</b>
15세	3,848	1.33	3,354	1.16	2,920	1.02	2,820	1.00	2,736	0.97
16세	3,824	1.32	3,857	1.33	3,367	1.18	2,897	1.02	2,795	0.99
17세	3,935	1.36	3,816	1.32	3,849	1.34	3,370	1.19	2,899	1.03
18세	4,093	1.41	3,919	1.36	3,811	1.33	3,827	1.35	3,349	1.18
19세	4,194	1.45	3,989	1.38	3,788	1.32	3,693	1.30	3,787	1.34
<b>20~24세</b>	<b>20,039</b>	<b>6.91</b>	<b>19,807</b>	<b>6.85</b>	<b>19,160</b>	<b>6.69</b>	<b>18,707</b>	<b>6.60</b>	<b>18,412</b>	<b>6.51</b>
20세	4,187	1.44	4,146	1.43	3,928	1.37	3,715	1.31	3,656	1.29
21세	4,120	1.42	4,137	1.43	4,021	1.40	3,835	1.35	3,678	1.30
22세	4,035	1.39	3,946	1.37	3,928	1.37	3,875	1.37	3,748	1.33
23세	4,054	1.40	3,780	1.31	3,726	1.30	3,749	1.32	3,715	1.31
24세	3,643	1.26	3,798	1.31	3,557	1.24	3,533	1.25	3,615	1.28

#### 4. 연령별(만) 인구현황(2015~2019) (4-2)

##### Population by Age

(Unit : person) (단위 : 명)

연령별	2015년		2016년		2017년		2018년		2019년	
	총인구수 (명)	구성비 (%)	총인구수 (명)	구성비 (%)	총인구수 (명)	구성비 (%)	총인구수 (명)	구성비 (%)	총인구수 (명)	구성비 (%)
<b>25~30세</b>	<b>14,956</b>	<b>5.15</b>	<b>15,127</b>	<b>5.23</b>	<b>15,339</b>	<b>5.36</b>	<b>15,522</b>	<b>5.48</b>	<b>15,977</b>	<b>5.65</b>
25세	3,194	1.10	3,435	1.19	3,554	1.24	3,417	1.21	3,391	1.20
26세	2,994	1.03	3,058	1.06	3,228	1.13	3,434	1.21	3,353	1.19
27세	2,931	1.01	2,881	1.00	2,942	1.03	3,076	1.09	3,357	1.19
28세	2,873	0.99	2,916	1.01	2,800	0.98	2,842	1.00	3,077	1.09
29세	2,964	1.02	2,837	0.98	2,815	0.98	2,753	0.97	2,799	0.99
<b>30~35세</b>	<b>17,958</b>	<b>6.19</b>	<b>16,859</b>	<b>5.83</b>	<b>15,432</b>	<b>5.39</b>	<b>14,244</b>	<b>5.03</b>	<b>13,898</b>	<b>4.91</b>
30세	3,107	1.07	2,910	1.01	2,761	0.96	2,717	0.96	2,707	0.96
31세	3,202	1.10	3,045	1.05	2,900	1.01	2,685	0.95	2,691	0.95
32세	3,673	1.27	3,174	1.10	2,978	1.04	2,837	1.00	2,685	0.95
33세	4,005	1.38	3,662	1.27	3,126	1.09	2,941	1.04	2,852	1.01
34세	3,971	1.37	4,068	1.41	3,667	1.28	3,064	1.08	2,963	1.05
<b>35~39세</b>	<b>19,611</b>	<b>6.76</b>	<b>19,651</b>	<b>6.80</b>	<b>19,724</b>	<b>6.89</b>	<b>19,518</b>	<b>6.89</b>	<b>18,497</b>	<b>6.54</b>
35세	3,967	1.37	3,991	1.38	4,053	1.42	3,616	1.28	3,038	1.07
36세	4,151	1.43	3,955	1.37	3,998	1.40	3,969	1.40	3,585	1.27
37세	3,616	1.25	4,161	1.44	3,948	1.38	3,943	1.39	4,016	1.42
38세	3,936	1.36	3,617	1.25	4,128	1.44	3,907	1.38	3,942	1.39
39세	3,941	1.36	3,927	1.36	3,597	1.26	4,083	1.44	3,916	1.38
<b>40~44세</b>	<b>22,430</b>	<b>7.73</b>	<b>21,399</b>	<b>7.40</b>	<b>20,597</b>	<b>7.19</b>	<b>19,485</b>	<b>6.88</b>	<b>19,305</b>	<b>6.83</b>
40세	3,839	1.32	3,924	1.36	3,895	1.36	3,564	1.26	4,056	1.43
41세	4,350	1.50	3,855	1.33	3,915	1.37	3,880	1.37	3,587	1.27
42세	4,594	1.58	4,360	1.51	3,849	1.34	3,888	1.37	3,912	1.38
43세	4,672	1.61	4,604	1.59	4,341	1.52	3,836	1.35	3,903	1.38
44세	4,975	1.71	4,656	1.61	4,597	1.61	4,317	1.52	3,847	1.36
<b>45~49세</b>	<b>24,264</b>	<b>8.36</b>	<b>24,509</b>	<b>8.48</b>	<b>24,329</b>	<b>8.50</b>	<b>23,768</b>	<b>8.39</b>	<b>23,603</b>	<b>8.35</b>
45세	4,985	1.72	4,981	1.72	4,632	1.62	4,588	1.62	4,378	1.55
46세	4,712	1.62	4,985	1.72	4,987	1.74	4,612	1.63	4,619	1.63
47세	5,079	1.75	4,699	1.63	4,959	1.73	4,972	1.76	4,646	1.64
48세	4,764	1.64	5,087	1.76	4,688	1.64	4,923	1.74	4,994	1.77
49세	4,724	1.63	4,757	1.65	5,063	1.77	4,673	1.65	4,966	1.76



## 4. 연령별(만) 인구현황(2015~2019) (4-3)

## Population by Age

(Unit : person) (단위 : 명)

연령별	2015년		2016년		2017년		2018년		2019년	
	총인구수 (명)	구성비 (%)	총인구수 (명)	구성비 (%)	총인구수 (명)	구성비 (%)	총인구수 (명)	구성비 (%)	총인구수 (명)	구성비 (%)
<b>50~54세</b>	<b>24,438</b>	<b>8.42</b>	<b>24,025</b>	<b>8.31</b>	<b>23,698</b>	<b>8.27</b>	<b>23,801</b>	<b>8.40</b>	<b>24,007</b>	<b>8.49</b>
50세	4,848	1.67	4,720	1.63	4,722	1.65	5,065	1.79	4,690	1.66
51세	4,640	1.60	4,814	1.67	4,678	1.63	4,726	1.67	5,084	1.80
52세	4,934	1.70	4,627	1.60	4,790	1.67	4,665	1.65	4,740	1.68
53세	4,953	1.71	4,919	1.70	4,610	1.61	4,766	1.68	4,687	1.66
54세	5,063	1.74	4,945	1.71	4,898	1.71	4,579	1.62	4,806	1.70
<b>55~59세</b>	<b>23,827</b>	<b>8.21</b>	<b>24,843</b>	<b>8.60</b>	<b>25,053</b>	<b>8.75</b>	<b>25,223</b>	<b>8.90</b>	<b>24,924</b>	<b>8.81</b>
55세	5,549	1.91	5,071	1.75	4,922	1.72	4,853	1.71	4,642	1.64
56세	5,113	1.76	5,535	1.92	5,057	1.77	4,906	1.73	4,862	1.72
57세	4,597	1.58	5,098	1.76	5,482	1.91	5,024	1.77	4,922	1.74
58세	4,623	1.59	4,572	1.58	5,028	1.76	5,435	1.92	5,063	1.79
59세	3,945	1.36	4,567	1.58	4,564	1.59	5,005	1.77	5,435	1.92
<b>60~64세</b>	<b>18,399</b>	<b>6.34</b>	<b>18,915</b>	<b>6.55</b>	<b>19,570</b>	<b>6.83</b>	<b>21,122</b>	<b>7.46</b>	<b>22,180</b>	<b>7.84</b>
60세	4,473	1.54	3,909	1.35	4,528	1.58	4,555	1.61	4,988	1.76
61세	3,974	1.37	4,438	1.54	3,875	1.35	4,503	1.59	4,534	1.60
62세	2,941	1.01	3,931	1.36	4,391	1.53	3,847	1.36	4,481	1.58
63세	3,757	1.29	2,917	1.01	3,899	1.36	4,347	1.53	3,841	1.36
64세	3,254	1.12	3,720	1.29	2,877	1.00	3,870	1.37	4,336	1.53
<b>65~69세</b>	<b>15,150</b>	<b>5.22</b>	<b>15,753</b>	<b>5.45</b>	<b>16,061</b>	<b>5.61</b>	<b>15,799</b>	<b>5.58</b>	<b>16,555</b>	<b>5.85</b>
65세	3,237	1.12	3,234	1.12	3,681	1.29	2,832	1.00	3,847	1.36
66세	3,144	1.08	3,194	1.11	3,186	1.11	3,637	1.28	2,816	1.00
67세	3,018	1.04	3,110	1.08	3,170	1.11	3,175	1.12	3,633	1.28
68세	3,250	1.12	3,004	1.04	3,076	1.07	3,123	1.10	3,149	1.11
69세	2,501	0.86	3,211	1.11	2,948	1.03	3,032	1.07	3,110	1.10
<b>70~74세</b>	<b>11,527</b>	<b>3.97</b>	<b>11,548</b>	<b>4.00</b>	<b>11,776</b>	<b>4.11</b>	<b>12,402</b>	<b>4.38</b>	<b>13,233</b>	<b>4.68</b>
70세	2,039	0.70	2,477	0.86	3,156	1.10	2,907	1.03	3,014	1.07
71세	2,154	0.74	1,994	0.69	2,442	0.85	3,110	1.10	2,889	1.02
72세	2,211	0.76	2,123	0.73	1,974	0.69	2,407	0.85	3,068	1.08
73세	2,852	0.98	2,165	0.75	2,075	0.72	1,937	0.68	2,371	0.84
74세	2,271	0.78	2,789	0.97	2,129	0.74	2,041	0.72	1,891	0.67

#### 4. 연령별(만) 인구현황(2015~2019) (4-4)

##### Population by Age

(Unit : person) (단위 : 명)

연령별	2015년		2016년		2017년		2018년		2019년	
	총인구수 (명)	구성비 (%)	총인구수 (명)	구성비 (%)	총인구수 (명)	구성비 (%)	총인구수 (명)	구성비 (%)	총인구수 (명)	구성비 (%)
<b>75~79세</b>	<b>8,926</b>	<b>3.08</b>	<b>9,453</b>	<b>3.27</b>	<b>10,376</b>	<b>3.62</b>	<b>10,553</b>	<b>3.73</b>	<b>10,519</b>	<b>3.72</b>
75세	2,118	0.73	2,210	0.76	2,721	0.95	2,085	0.74	2,005	0.71
76세	2,024	0.70	2,061	0.71	2,152	0.75	2,658	0.94	2,039	0.72
77세	1,773	0.61	1,950	0.67	1,996	0.70	2,100	0.74	2,595	0.92
78세	1,585	0.55	1,716	0.59	1,879	0.66	1,923	0.68	2,031	0.72
79세	1,426	0.49	1,516	0.52	1,628	0.57	1,787	0.63	1,849	0.65
<b>80~84세</b>	<b>5,453</b>	<b>1.88</b>	<b>5,627</b>	<b>1.95</b>	<b>5,848</b>	<b>2.04</b>	<b>6,166</b>	<b>2.18</b>	<b>6,674</b>	<b>2.36</b>
80세	1,348	0.46	1,346	0.47	1,448	0.51	1,544	0.55	1,715	0.61
81세	1,169	0.40	1,273	0.44	1,281	0.45	1,368	0.48	1,484	0.52
82세	1,045	0.36	1,097	0.38	1,197	0.42	1,201	0.42	1,305	0.46
83세	999	0.34	974	0.34	1,023	0.36	1,106	0.39	1,140	0.40
84세	892	0.31	937	0.32	899	0.31	947	0.33	1,030	0.36
<b>85~89세</b>	<b>2,682</b>	<b>0.92</b>	<b>2,956</b>	<b>1.02</b>	<b>3,161</b>	<b>1.10</b>	<b>3,271</b>	<b>1.15</b>	<b>3,443</b>	<b>1.22</b>
85세	806	0.28	808	0.28	855	0.30	825	0.29	875	0.31
86세	662	0.23	735	0.25	739	0.26	755	0.27	753	0.27
87세	503	0.17	602	0.21	651	0.23	667	0.24	697	0.25
88세	399	0.14	451	0.16	521	0.18	583	0.21	600	0.21
89세	312	0.11	360	0.12	395	0.14	441	0.16	518	0.18
<b>90~94세</b>	<b>953</b>	<b>0.33</b>	<b>970</b>	<b>0.34</b>	<b>999</b>	<b>0.35</b>	<b>1,021</b>	<b>0.36</b>	<b>1,180</b>	<b>0.42</b>
90세	276	0.10	266	0.09	310	0.11	328	0.12	386	0.14
91세	174	0.06	234	0.08	216	0.08	260	0.09	290	0.10
92세	248	0.09	139	0.05	183	0.06	188	0.07	223	0.08
93세	151	0.05	204	0.07	125	0.04	149	0.05	158	0.06
94세	104	0.04	127	0.04	165	0.06	96	0.03	123	0.04
<b>95~99세</b>	<b>206</b>	<b>0.07</b>	<b>225</b>	<b>0.08</b>	<b>256</b>	<b>0.09</b>	<b>307</b>	<b>0.11</b>	<b>293</b>	<b>0.10</b>
95세	80	0.03	83	0.03	108	0.04	123	0.04	74	0.03
96세	50	0.02	62	0.02	60	0.02	91	0.03	97	0.03
97세	23	0.01	39	0.01	44	0.02	42	0.01	68	0.02
98세	32	0.01	18	0.01	30	0.01	29	0.01	30	0.01
99세	21	0.01	23	0.01	14	0.00	22	0.01	24	0.01
<b>100세 이상</b>	<b>100</b>	<b>0.03</b>	<b>100</b>	<b>0.03</b>	<b>92</b>	<b>0.03</b>	<b>90</b>	<b>0.03</b>	<b>98</b>	<b>0.03</b>

자료 : 민원지적과 「주민등록인구통계」

Source : Civil Petition Division

## 4. 연령별(만) 인구현황(2020) (100-1) Population by Age and Gender

연 별 성 별		여 수 시			돌 산 읍			돌산읍우두출장소		
		인구수	구성비	성 비	인구수	구성비	성 비	인구수	구성비	성 비
합 계	계	280,242	100	104.19	2,709	100	100.52	8,590	100	108.44
	남	142,995	100		1,358	100		4,469	100	
	여	137,247	100		1,351	100		4,121	100	
0세 - 0세	계	1,423	0.51	108.04	1	0.04	-	28	0.33	75
	남	739	0.52		1	0.07		12	0.27	
	여	684	0.5		-	-		16	0.39	
1세 - 1세	계	1,562	0.56	113.39	5	0.18	66.67	40	0.47	233.33
	남	830	0.58		2	0.15		28	0.63	
	여	732	0.53		3	0.22		12	0.29	
2세 - 2세	계	1,749	0.62	97.85	3	0.11	200	44	0.51	158.82
	남	865	0.6		2	0.15		27	0.6	
	여	884	0.64		1	0.07		17	0.41	
3세 - 3세	계	1,903	0.68	107.98	8	0.3	33.33	46	0.54	84
	남	988	0.69		2	0.15		21	0.47	
	여	915	0.67		6	0.44		25	0.61	
4세 - 4세	계	2,156	0.77	102.06	5	0.18	66.67	55	0.64	66.67
	남	1,089	0.76		2	0.15		22	0.49	
	여	1,067	0.78		3	0.22		33	0.8	
5세 - 5세	계	2,380	0.85	103.07	5	0.18	150	58	0.68	114.81
	남	1,208	0.84		3	0.22		31	0.69	
	여	1,172	0.85		2	0.15		27	0.66	
6세 - 6세	계	2,243	0.8	104.65	6	0.22	100	65	0.76	109.68
	남	1,147	0.8		3	0.22		34	0.76	
	여	1,096	0.8		3	0.22		31	0.75	
7세 - 7세	계	2,383	0.85	108.12	5	0.18	25	77	0.9	185.19
	남	1,238	0.87		1	0.07		50	1.12	
	여	1,145	0.83		4	0.3		27	0.66	
8세 - 8세	계	2,513	0.9	93.61	4	0.15	100	84	0.98	104.88
	남	1,215	0.85		2	0.15		43	0.96	
	여	1,298	0.95		2	0.15		41	0.99	
9세 - 9세	계	2,630	0.94	100.76	10	0.37	150	84	0.98	86.67
	남	1,320	0.92		6	0.44		39	0.87	
	여	1,310	0.95		4	0.3		45	1.09	

#### 4. 연령별(만) 인구현황(2020) (100-2) Population by Age and Gender

연 령		돌산읍죽포출장소			소 라 면			울 촌 면		
		인구수	구성비	성 비	인구수	구성비	성 비	인구수	구성비	성 비
합 계	계	1,930	100	97.34	20,426	100	103.97	6,292	100	107.86
	남	952	100		10,412	100		3,265	100	
	여	978	100		10,014	100		3,027	100	
0세 - 0세	계	2	0.1	100	127	0.62	118.97	7	0.11	75
	남	1	0.11		69	0.66		3	0.09	
	여	1	0.1		58	0.58		4	0.13	
1세 - 1세	계	4	0.21	100	157	0.77	127.54	18	0.29	63.64
	남	2	0.21		88	0.85		7	0.21	
	여	2	0.2		69	0.69		11	0.36	
2세 - 2세	계	3	0.16	200	154	0.75	148.39	16	0.25	220
	남	2	0.21		92	0.88		11	0.34	
	여	1	0.1		62	0.62		5	0.17	
3세 - 3세	계	3	0.16	200	189	0.93	119.77	21	0.33	90.91
	남	2	0.21		103	0.99		10	0.31	
	여	1	0.1		86	0.86		11	0.36	
4세 - 4세	계	4	0.21	33.33	246	1.2	112.07	23	0.37	109.09
	남	1	0.11		130	1.25		12	0.37	
	여	3	0.31		116	1.16		11	0.36	
5세 - 5세	계	3	0.16	200	248	1.21	98.4	31	0.49	181.82
	남	2	0.21		123	1.18		20	0.61	
	여	1	0.1		125	1.25		11	0.36	
6세 - 6세	계	3	0.16	200	242	1.18	112.28	32	0.51	100
	남	2	0.21		128	1.23		16	0.49	
	여	1	0.1		114	1.14		16	0.53	
7세 - 7세	계	4	0.21	100	247	1.21	100.81	36	0.57	140
	남	2	0.21		124	1.19		21	0.64	
	여	2	0.2		123	1.23		15	0.5	
8세 - 8세	계	2	0.1	-	244	1.19	112.17	47	0.75	95.83
	남	-	-		129	1.24		23	0.7	
	여	2	0.2		115	1.15		24	0.79	
9세 - 9세	계	7	0.36	250	238	1.17	98.33	34	0.54	142.86
	남	5	0.53		118	1.13		20	0.61	
	여	2	0.2		120	1.2		14	0.46	

## 4. 연령별(만) 인구현황(2020) (100-3) Population by Age and Gender

연 별 성 별		화 양 면			남 면			화 정 면		
		인구수	구성비	성 비	인구수	구성비	성 비	인구수	구성비	성 비
합 계	계	6,518	100	106.92	2,846	100	105.64	1,339	100	96.05
	남	3,368	100		1,462	100		656	100	
	여	3,150	100		1,384	100		683	100	
0세 - 0세	계	5	0.08	-	1	0.04	-	-	-	-
	남	5	0.15		1	0.07		-	-	
	여	-	-		-	-		-	-	
1세 - 1세	계	16	0.25	77.78	4	0.14	33.33	-	-	-
	남	7	0.21		1	0.07		-	-	
	여	9	0.29		3	0.22		-	-	
2세 - 2세	계	12	0.18	50	2	0.07	-	1	0.07	-
	남	4	0.12		-	-		1	0.15	
	여	8	0.25		2	0.14		-	0	
3세 - 3세	계	5	0.08	150	8	0.28	60	3	0.22	200
	남	3	0.09		3	0.21		2	0.3	
	여	2	0.06		5	0.36		1	0.15	
4세 - 4세	계	16	0.25	166.67	6	0.21	200	3	0.22	200
	남	10	0.3		4	0.27		2	0.3	
	여	6	0.19		2	0.14		1	0.15	
5세 - 5세	계	15	0.23	114.29	8	0.28	700	3	0.22	50
	남	8	0.24		7	0.48		1	0.15	
	여	7	0.22		1	0.07		2	0.29	
6세 - 6세	계	11	0.17	175	8	0.28	33.33	-	-	-
	남	7	0.21		2	0.14		-	-	
	여	4	0.13		6	0.43		-	-	
7세 - 7세	계	14	0.21	133.33	6	0.21	200	1	0.07	-
	남	8	0.24		4	0.27		-	-	
	여	6	0.19		2	0.14		1	0.15	
8세 - 8세	계	23	0.35	109.09	10	0.35	100	1	0.07	-
	남	12	0.36		5	0.34		1	0.15	
	여	11	0.35		5	0.36		-	-	
9세 - 9세	계	20	0.31	122.22	12	0.42	140	2	0.15	100
	남	11	0.33		7	0.48		1	0.15	
	여	9	0.29		5	0.36		1	0.15	

## 4. 연령별(만) 인구현황(2020) (100-4) Population by Age and Gender

연 별 성 별		화정면개도출장소			삼 산 면			동 문 동		
		인구수	구성비	성 비	인구수	구성비	성 비	인구수	구성비	성 비
합 계	계	828	100	98.09	2,062	100	129.88	4,657	100	102.92
	남	410	100		1,165	100		2,362	100	
	여	418	100		897	100		2,295	100	
0세 - 0세	계	1	0.12	-	3	0.15	200	14	0.3	55.56
	남	1	0.24		2	0.17		5	0.21	
	여	-	-		1	0.11		9	0.39	
1세 - 1세	계	1	0.12	-	4	0.19	33.33	27	0.58	125
	남	-	-		1	0.09		15	0.64	
	여	1	0.24		3	0.33		12	0.52	
2세 - 2세	계	-	-	-	2	0.1	100	15	0.32	87.5
	남	-	-		1	0.09		7	0.3	
	여	-	-		1	0.11		8	0.35	
3세 - 3세	계	1	0.12	-	6	0.29	200	26	0.56	85.71
	남	1	0.24		4	0.34		12	0.51	
	여	-	-		2	0.22		14	0.61	
4세 - 4세	계	1	0.12	-	2	0.1	-	28	0.6	154.55
	남	1	0.24		-	-		17	0.72	
	여	-	-		2	0.22		11	0.48	
5세 - 5세	계	4	0.48	33.33	7	0.34	40	26	0.56	73.33
	남	1	0.24		2	0.17		11	0.47	
	여	3	0.72		5	0.56		15	0.65	
6세 - 6세	계	4	0.48	300	5	0.24	66.67	16	0.34	100
	남	3	0.73		2	0.17		8	0.34	
	여	1	0.24		3	0.33		8	0.35	
7세 - 7세	계	2	0.24	-	7	0.34	250	29	0.62	107.14
	남	-	-		5	0.43		15	0.64	
	여	2	0.48		2	0.22		14	0.61	
8세 - 8세	계	4	0.48	33.33	12	0.58	100	30	0.64	76.47
	남	1	0.24		6	0.52		13	0.55	
	여	3	0.72		6	0.67		17	0.74	
9세 - 9세	계	4	0.48	300	9	0.44	200	26	0.56	85.71
	남	3	0.73		6	0.52		12	0.51	
	여	1	0.24		3	0.33		14	0.61	

## 4. 연령별(만) 인구현황(2020) (100-5) Population by Age and Gender

연 별 성 별		한 려 동			중 앙 동			충 무 동		
		인구수	구성비	성 비	인구수	구성비	성 비	인구수	구성비	성 비
합 계	계	3,223	100	102.07	4,452	100	99.91	4,050	100	106
	남	1,628	100		2,225	100		2,084	100	
	여	1,595	100		2,227	100		1,966	100	
0세 - 0세	계	8	0.25	33.33	9	0.2	125	5	0.12	66.67
	남	2	0.12		5	0.22		2	0.1	
	여	6	0.38		4	0.18		3	0.15	
1세 - 1세	계	8	0.25	166.67	5	0.11	25	8	0.2	60
	남	5	0.31		1	0.04		3	0.14	
	여	3	0.19		4	0.18		5	0.25	
2세 - 2세	계	14	0.43	100	15	0.34	87.5	8	0.2	100
	남	7	0.43		7	0.31		4	0.19	
	여	7	0.44		8	0.36		4	0.2	
3세 - 3세	계	11	0.34	120	13	0.29	160	10	0.25	66.67
	남	6	0.37		8	0.36		4	0.19	
	여	5	0.31		5	0.22		6	0.31	
4세 - 4세	계	9	0.28	125	15	0.34	150	13	0.32	116.67
	남	5	0.31		9	0.4		7	0.34	
	여	4	0.25		6	0.27		6	0.31	
5세 - 5세	계	10	0.31	42.86	18	0.4	200	15	0.37	275
	남	3	0.18		12	0.54		11	0.53	
	여	7	0.44		6	0.27		4	0.2	
6세 - 6세	계	12	0.37	100	14	0.31	75	8	0.2	166.67
	남	6	0.37		6	0.27		5	0.24	
	여	6	0.38		8	0.36		3	0.15	
7세 - 7세	계	10	0.31	100	17	0.38	183.33	15	0.37	150
	남	5	0.31		11	0.49		9	0.43	
	여	5	0.31		6	0.27		6	0.31	
8세 - 8세	계	19	0.59	58.33	22	0.49	69.23	12	0.3	200
	남	7	0.43		9	0.4		8	0.38	
	여	12	0.75		13	0.58		4	0.2	
9세 - 9세	계	14	0.43	55.56	23	0.52	27.78	19	0.47	90
	남	5	0.31		5	0.22		9	0.43	
	여	9	0.56		18	0.81		10	0.51	



#### 4. 연령별(만) 인구현황(2020) (100-6) Population by Age and Gender

연 별 성 별		광 립 동			서 강 동			대 교 동		
		인구수	구성비	성 비	인구수	구성비	성 비	인구수	구성비	성 비
합 계	계	6,220	100	108.58	3,826	100	98.34	5,470	100	104.03
	남	3,238	100		1,897	100		2,789	100	
	여	2,982	100		1,929	100		2,681	100	
0세 - 0세	계	14	0.23	250	11	0.29	120	15	0.27	50
	남	10	0.31		6	0.32		5	0.18	
	여	4	0.13		5	0.26		10	0.37	
1세 - 1세	계	18	0.29	260	12	0.31	20	17	0.31	70
	남	13	0.4		2	0.11		7	0.25	
	여	5	0.17		10	0.52		10	0.37	
2세 - 2세	계	18	0.29	63.64	9	0.24	80	12	0.22	100
	남	7	0.22		4	0.21		6	0.22	
	여	11	0.37		5	0.26		6	0.22	
3세 - 3세	계	22	0.35	175	16	0.42	128.57	13	0.24	116.67
	남	14	0.43		9	0.47		7	0.25	
	여	8	0.27		7	0.36		6	0.22	
4세 - 4세	계	21	0.34	133.33	13	0.34	116.67	16	0.29	100
	남	12	0.37		7	0.37		8	0.29	
	여	9	0.3		6	0.31		8	0.3	
5세 - 5세	계	33	0.53	153.85	19	0.5	72.73	14	0.26	600
	남	20	0.62		8	0.42		12	0.43	
	여	13	0.44		11	0.57		2	0.07	
6세 - 6세	계	15	0.24	66.67	20	0.52	81.82	19	0.35	90
	남	6	0.19		9	0.47		9	0.32	
	여	9	0.3		11	0.57		10	0.37	
7세 - 7세	계	35	0.56	133.33	16	0.42	60	20	0.37	25
	남	20	0.62		6	0.32		4	0.14	
	여	15	0.5		10	0.52		16	0.6	
8세 - 8세	계	25	0.4	177.78	13	0.34	62.5	18	0.33	63.64
	남	16	0.49		5	0.26		7	0.25	
	여	9	0.3		8	0.41		11	0.41	
9세 - 9세	계	37	0.59	208.33	19	0.5	58.33	25	0.46	92.31
	남	25	0.77		7	0.37		12	0.43	
	여	12	0.4		12	0.62		13	0.48	

## 4. 연령별(만) 인구현황(2020) (100-7) Population by Age and Gender

연 별 성 별		국 동			월 호 동			여 서 동		
		인구수	구성비	성 비	인구수	구성비	성 비	인구수	구성비	성 비
합 계	계	11,605	100	102.39	6,983	100	100.14	18,844	100	96.89
	남	5,871	100		3,494	100		9,273	100	
	여	5,734	100		3,489	100		9,571	100	
0세 - 0세	계	57	0.49	78.13	27	0.39	125	76	0.4	94.87
	남	25	0.43		15	0.43		37	0.4	
	여	32	0.56		12	0.34		39	0.41	
1세 - 1세	계	62	0.53	121.43	23	0.33	130	80	0.42	158.06
	남	34	0.58		13	0.37		49	0.53	
	여	28	0.49		10	0.29		31	0.32	
2세 - 2세	계	52	0.45	100	34	0.49	70	94	0.5	113.64
	남	26	0.44		14	0.4		50	0.54	
	여	26	0.45		20	0.57		44	0.46	
3세 - 3세	계	65	0.56	103.13	36	0.52	80	102	0.54	104
	남	33	0.56		16	0.46		52	0.56	
	여	32	0.56		20	0.57		50	0.52	
4세 - 4세	계	74	0.64	105.56	43	0.62	72	110	0.58	89.66
	남	38	0.65		18	0.52		52	0.56	
	여	36	0.63		25	0.72		58	0.61	
5세 - 5세	계	92	0.79	84	47	0.67	113.64	138	0.73	89.04
	남	42	0.72		25	0.72		65	0.7	
	여	50	0.87		22	0.63		73	0.76	
6세 - 6세	계	61	0.53	90.63	60	0.86	150	143	0.76	98.61
	남	29	0.49		36	1.03		71	0.77	
	여	32	0.56		24	0.69		72	0.75	
7세 - 7세	계	87	0.75	97.73	78	1.12	100	144	0.76	82.28
	남	43	0.73		39	1.12		65	0.7	
	여	44	0.77		39	1.12		79	0.83	
8세 - 8세	계	82	0.71	148.48	57	0.82	54.05	160	0.85	95.12
	남	49	0.83		20	0.57		78	0.84	
	여	33	0.58		37	1.06		82	0.86	
9세 - 9세	계	96	0.83	88.24	61	0.87	205	181	0.96	81
	남	45	0.77		41	1.17		81	0.87	
	여	51	0.89		20	0.57		100	1.04	

#### 4. 연령별(만) 인구현황(2020) (100-8) Population by Age and Gender

연 별 성 별		문 수 동			미 평 동			둔 덕 동		
		인구수	구성비	성 비	인구수	구성비	성 비	인구수	구성비	성 비
합 계	계	21,241	100	101.49	11,860	100	114.82	10,335	100	101.7
	남	10,699	100		6,339	100		5,211	100	
	여	10,542	100		5,521	100		5,124	100	
0세 - 0세	계	107	0.5	127.66	44	0.37	83.33	52	0.5	85.71
	남	60	0.56		20	0.32		24	0.46	
	여	47	0.45		24	0.43		28	0.55	
1세 - 1세	계	119	0.56	158.7	40	0.34	110.53	49	0.47	157.89
	남	73	0.68		21	0.33		30	0.58	
	여	46	0.44		19	0.34		19	0.37	
2세 - 2세	계	126	0.59	106.56	46	0.39	130	67	0.65	81.08
	남	65	0.61		26	0.41		30	0.58	
	여	61	0.58		20	0.36		37	0.72	
3세 - 3세	계	179	0.84	113.1	51	0.43	121.74	67	0.65	116.13
	남	95	0.89		28	0.44		36	0.69	
	여	84	0.8		23	0.42		31	0.6	
4세 - 4세	계	193	0.91	116.85	63	0.53	125	96	0.93	104.26
	남	104	0.97		35	0.55		49	0.94	
	여	89	0.84		28	0.51		47	0.92	
5세 - 5세	계	213	1	86.84	74	0.62	80.49	77	0.75	87.8
	남	99	0.93		33	0.52		36	0.69	
	여	114	1.08		41	0.74		41	0.8	
6세 - 6세	계	216	1.02	101.87	86	0.73	120.51	76	0.74	90
	남	109	1.02		47	0.74		36	0.69	
	여	107	1.01		39	0.71		40	0.78	
7세 - 7세	계	197	0.93	111.83	83	0.7	76.6	75	0.73	150
	남	104	0.97		36	0.57		45	0.86	
	여	93	0.88		47	0.85		30	0.59	
8세 - 8세	계	236	1.11	107.02	75	0.63	127.27	92	0.89	76.92
	남	122	1.14		42	0.66		40	0.77	
	여	114	1.08		33	0.6		52	1.01	
9세 - 9세	계	211	0.99	102.88	105	0.89	84.21	121	1.17	98.36
	남	107	1		48	0.76		60	1.15	
	여	104	0.99		57	1.03		61	1.19	

## 4. 연령별(만) 인구현황(2020) (100-9) Population by Age and Gender

연 별 성 별		만 덕 동			쌍 봉 동			시 전 동		
		인구수	구성비	성 비	인구수	구성비	성 비	인구수	구성비	성 비
합 계	계	10,499	100	101.25	32,672	100	105.78	37,425	100	100.61
	남	5,282	100		16,795	100		18,769	100	
	여	5,217	100		15,877	100		18,656	100	
0세 - 0세	계	92	0.88	80.39	213	0.65	129.03	351	0.94	120.75
	남	41	0.78		120	0.71		192	1.02	
	여	51	0.98		93	0.59		159	0.85	
1세 - 1세	계	87	0.83	77.55	211	0.65	90.09	394	1.05	121.35
	남	38	0.72		100	0.6		216	1.15	
	여	49	0.94		111	0.7		178	0.95	
2세 - 2세	계	94	0.9	104.35	271	0.83	111.72	458	1.22	83.2
	남	48	0.91		143	0.85		208	1.11	
	여	46	0.88		128	0.81		250	1.34	
3세 - 3세	계	85	0.81	93.18	235	0.72	117.59	480	1.28	99.17
	남	41	0.78		127	0.76		239	1.27	
	여	44	0.84		108	0.68		241	1.29	
4세 - 4세	계	119	1.13	124.53	277	0.85	79.87	477	1.27	94.69
	남	66	1.25		123	0.73		232	1.24	
	여	53	1.02		154	0.97		245	1.31	
5세 - 5세	계	114	1.09	83.87	308	0.94	124.82	543	1.45	110.47
	남	52	0.98		171	1.02		285	1.52	
	여	62	1.19		137	0.86		258	1.38	
6세 - 6세	계	116	1.1	107.14	271	0.83	100.74	473	1.26	101.28
	남	60	1.14		136	0.81		238	1.27	
	여	56	1.07		135	0.85		235	1.26	
7세 - 7세	계	120	1.14	106.9	293	0.9	99.32	498	1.33	116.52
	남	62	1.17		146	0.87		268	1.43	
	여	58	1.11		147	0.93		230	1.23	
8세 - 8세	계	116	1.1	127.45	331	1.01	78.92	512	1.37	84.84
	남	65	1.23		146	0.87		235	1.25	
	여	51	0.98		185	1.17		277	1.48	
9세 - 9세	계	121	1.15	95.16	336	1.03	114.01	480	1.28	113.33
	남	59	1.12		179	1.07		255	1.36	
	여	62	1.19		157	0.99		225	1.21	

#### 4. 연령별(만) 인구현황(2020) (100-10) Population by Age and Gender

연 령		여 천 동			주 삼 동			삼 일 동			묘 도 동		
		인구수	구성비	성 비	인구수	구성비	성 비	인구수	구성비	성 비	인구수	구성비	성 비
합 계	계	21,519	100	111.68	8,196	100	106.4	2,434	100	119.68	1,191	100	107.85
	남	11,353	100		4,225	100		1,326	100		618	100	
	여	10,166	100		3,971	100		1,108	100		573	100	
0세 - 0세	계	78	0.36	90.24	65	0.79	103.13	9	0.37	125	1	0.08	0
	남	37	0.33		33	0.78		5	0.38		0	0	
	여	41	0.4		32	0.81		4	0.36		1	0.17	
1세 - 1세	계	85	0.39	102.38	67	0.82	81.08	1	0.04	0	0	0	0
	남	43	0.38		30	0.71		1	0.08		0	0	
	여	42	0.41		37	0.93		0	0		0	0	
2세 - 2세	계	85	0.39	80.85	83	1.01	56.6	9	0.37	125	2	0.17	0
	남	38	0.33		30	0.71		5	0.38		0	0	
	여	47	0.46		53	1.33		4	0.36		2	0.35	
3세 - 3세	계	101	0.47	110.42	94	1.15	141.03	5	0.21	66.67	2	0.17	0
	남	53	0.47		55	1.3		2	0.15		0	0	
	여	48	0.47		39	0.98		3	0.27		2	0.35	
4세 - 4세	계	116	0.54	110.91	102	1.24	126.67	6	0.25	100	4	0.34	100
	남	61	0.54		57	1.35		3	0.23		2	0.32	
	여	55	0.54		45	1.13		3	0.27		2	0.35	
5세 - 5세	계	137	0.64	101.47	110	1.34	86.44	7	0.29	250	3	0.25	0
	남	69	0.61		51	1.21		5	0.38		0	0	
	여	68	0.67		59	1.49		2	0.18		3	0.52	
6세 - 6세	계	144	0.67	94.59	107	1.31	160.98	7	0.29	40	3	0.25	50
	남	70	0.62		66	1.56		2	0.15		1	0.16	
	여	74	0.73		41	1.03		5	0.45		2	0.35	
7세 - 7세	계	138	0.64	155.56	120	1.46	81.82	6	0.25	200	3	0.25	0
	남	84	0.74		54	1.28		4	0.3		3	0.49	
	여	54	0.53		66	1.66		2	0.18		0	0	
8세 - 8세	계	160	0.74	73.91	117	1.43	101.72	3	0.12	0	2	0.17	100
	남	68	0.6		59	1.4		3	0.23		1	0.16	
	여	92	0.9		58	1.46		0	0		1	0.17	
9세 - 9세	계	181	0.84	92.55	134	1.63	86.11	14	0.58	40	6	0.5	20
	남	87	0.77		62	1.47		4	0.3		1	0.16	
	여	94	0.92		72	1.81		10	0.9		5	0.87	

## 4. 연령별(만) 인구현황(2020) (100-11) Population by Age and Gender

연 별 성 별		여 수 시			돌 산 읍			돌산읍우두출장소		
		인구수	구성비	성 비	인구수	구성비	성 비	인구수	구성비	성 비
10세 - 10세	계	2,504	0.89	108.15	9	0.33	50	76	0.88	137.5
	남	1,301	0.91		3	0.22		44	0.98	
	여	1,203	0.88		6	0.44		32	0.78	
11세 - 11세	계	2,349	0.84	103.38	2	0.07	100	81	0.94	92.86
	남	1,194	0.83		1	0.07		39	0.87	
	여	1,155	0.84		1	0.07		42	1.02	
12세 - 12세	계	2,462	0.88	105.34	5	0.18	150	62	0.72	82.35
	남	1,263	0.88		3	0.22		28	0.63	
	여	1,199	0.87		2	0.15		34	0.83	
13세 - 13세	계	2,696	0.96	100.74	12	0.44	50	65	0.76	124.14
	남	1,353	0.95		4	0.29		36	0.81	
	여	1,343	0.98		8	0.59		29	0.7	
14세 - 14세	계	2,437	0.87	106.18	6	0.22	100	54	0.63	125
	남	1,255	0.88		3	0.22		30	0.67	
	여	1,182	0.86		3	0.22		24	0.58	
15세 - 15세	계	2,357	0.84	106.39	7	0.26	133.33	62	0.72	121.43
	남	1,215	0.85		4	0.29		34	0.76	
	여	1,142	0.83		3	0.22		28	0.68	
16세 - 16세	계	2,714	0.97	112.7	11	0.41	175	71	0.83	91.89
	남	1,438	1.01		7	0.52		34	0.76	
	여	1,276	0.93		4	0.3		37	0.9	
17세 - 17세	계	2,786	0.99	109.63	12	0.44	71.43	64	0.75	68.42
	남	1,457	1.02		5	0.37		26	0.58	
	여	1,329	0.97		7	0.52		38	0.92	
18세 - 18세	계	2,888	1.03	106.88	13	0.48	62.5	54	0.63	107.69
	남	1,492	1.04		5	0.37		28	0.63	
	여	1,396	1.02		8	0.59		26	0.63	
19세 - 19세	계	3,219	1.15	121.85	13	0.48	333.33	66	0.77	127.59
	남	1,768	1.24		10	0.74		37	0.83	
	여	1,451	1.06		3	0.22		29	0.7	
20세 - 20세	계	3,653	1.3	117.18	23	0.85	109.09	78	0.91	100
	남	1,971	1.38		12	0.88		39	0.87	
	여	1,682	1.23		11	0.81		39	0.95	

#### 4. 연령별(만) 인구현황(2020) (100-12) Population by Age and Gender

연 별 성 별		돌산읍죽포출장소			소 라 면			울 촌 면		
		인구수	구성비	성 비	인구수	구성비	성 비	인구수	구성비	성 비
10세 - 10세	계	6	0.31	200	217	1.06	123.71	26	0.41	73.33
	남	4	0.42		120	1.15		11	0.34	
	여	2	0.2		97	0.97		15	0.5	
11세 - 11세	계	6	0.31	50	212	1.04	105.83	28	0.45	100
	남	2	0.21		109	1.05		14	0.43	
	여	4	0.41		103	1.03		14	0.46	
12세 - 12세	계	4	0.21	100	197	0.96	109.57	28	0.45	100
	남	2	0.21		103	0.99		14	0.43	
	여	2	0.2		94	0.94		14	0.46	
13세 - 13세	계	7	0.36	133.33	223	1.09	79.84	29	0.46	70.59
	남	4	0.42		99	0.95		12	0.37	
	여	3	0.31		124	1.24		17	0.56	
14세 - 14세	계	7	0.36	600	173	0.85	96.59	32	0.51	190.91
	남	6	0.63		85	0.82		21	0.64	
	여	1	0.1		88	0.88		11	0.36	
15세 - 15세	계	7	0.36	16.67	180	0.88	83.67	29	0.46	222.22
	남	1	0.11		82	0.79		20	0.61	
	여	6	0.61		98	0.98		9	0.3	
16세 - 16세	계	5	0.26	66.67	200	0.98	122.22	33	0.52	153.85
	남	2	0.21		110	1.06		20	0.61	
	여	3	0.31		90	0.9		13	0.43	
17세 - 17세	계	8	0.41	100	201	0.98	116.13	35	0.56	133.33
	남	4	0.42		108	1.04		20	0.61	
	여	4	0.41		93	0.93		15	0.5	
18세 - 18세	계	9	0.47	125	212	1.04	94.5	26	0.41	188.89
	남	5	0.53		103	0.99		17	0.52	
	여	4	0.41		109	1.09		9	0.3	
19세 - 19세	계	16	0.83	166.67	227	1.11	95.69	50	0.79	100
	남	10	1.05		111	1.07		25	0.77	
	여	6	0.61		116	1.16		25	0.83	
20세 - 20세	계	18	0.93	100	269	1.32	149.07	36	0.57	157.14
	남	9	0.95		161	1.55		22	0.67	
	여	9	0.92		108	1.08		14	0.46	



## 4. 연령별(만) 인구현황(2020) (100-13) Population by Age and Gender

연 별 성 별		화 양 면			남 면			화 정 면		
		인구수	구성비	성 비	인구수	구성비	성 비	인구수	구성비	성 비
10세 - 10세	계	19	0.29	72.73	16	0.56	166.67	3	0.22	0
	남	8	0.24		10	0.68		3	0.46	
	여	11	0.35		6	0.43		0	0	
11세 - 11세	계	12	0.18	100	10	0.35	66.67	4	0.3	33.33
	남	6	0.18		4	0.27		1	0.15	
	여	6	0.19		6	0.43		3	0.44	
12세 - 12세	계	22	0.34	144.44	11	0.39	22.22	3	0.22	50
	남	13	0.39		2	0.14		1	0.15	
	여	9	0.29		9	0.65		2	0.29	
13세 - 13세	계	24	0.37	84.62	10	0.35	233.33	3	0.22	0
	남	11	0.33		7	0.48		3	0.46	
	여	13	0.41		3	0.22		0	0	
14세 - 14세	계	27	0.41	170	13	0.46	160	2	0.15	0
	남	17	0.5		8	0.55		2	0.3	
	여	10	0.32		5	0.36		0	0	
15세 - 15세	계	32	0.49	166.67	8	0.28	166.67	3	0.22	0
	남	20	0.59		5	0.34		0	0	
	여	12	0.38		3	0.22		3	0.44	
16세 - 16세	계	24	0.37	60	17	0.6	142.86	6	0.45	100
	남	9	0.27		10	0.68		3	0.46	
	여	15	0.48		7	0.51		3	0.44	
17세 - 17세	계	36	0.55	176.92	12	0.42	140	2	0.15	0
	남	23	0.68		7	0.48		0	0	
	여	13	0.41		5	0.36		2	0.29	
18세 - 18세	계	45	0.69	95.65	28	0.98	115.38	4	0.3	33.33
	남	22	0.65		15	1.03		1	0.15	
	여	23	0.73		13	0.94		3	0.44	
19세 - 19세	계	56	0.86	154.55	14	0.49	366.67	8	0.6	100
	남	34	1.01		11	0.75		4	0.61	
	여	22	0.7		3	0.22		4	0.59	
20세 - 20세	계	57	0.87	103.57	16	0.56	166.67	5	0.37	66.67
	남	29	0.86		10	0.68		2	0.3	
	여	28	0.89		6	0.43		3	0.44	

#### 4. 연령별(만) 인구현황(2020) (100-14) Population by Age and Gender

연 별 성 별		화정면개도출장소			삼 산 면			동 문 동		
		인구수	구성비	성 비	인구수	구성비	성 비	인구수	구성비	성 비
10세 - 10세	계	9	1.09	125	9	0.44	80	31	0.67	181.82
	남	5	1.22		4	0.34		20	0.85	
	여	4	0.96		5	0.56		11	0.48	
11세 - 11세	계	4	0.48	33.33	7	0.34	600	26	0.56	44.44
	남	1	0.24		6	0.52		8	0.34	
	여	3	0.72		1	0.11		18	0.78	
12세 - 12세	계	5	0.6	66.67	8	0.39	166.67	22	0.47	69.23
	남	2	0.49		5	0.43		9	0.38	
	여	3	0.72		3	0.33		13	0.57	
13세 - 13세	계	2	0.24	100	8	0.39	166.67	24	0.52	100
	남	1	0.24		5	0.43		12	0.51	
	여	1	0.24		3	0.33		12	0.52	
14세 - 14세	계	4	0.48	100	7	0.34	133.33	29	0.62	123.08
	남	2	0.49		4	0.34		16	0.68	
	여	2	0.48		3	0.33		13	0.57	
15세 - 15세	계	3	0.36	200	7	0.34	40	21	0.45	90.91
	남	2	0.49		2	0.17		10	0.42	
	여	1	0.24		5	0.56		11	0.48	
16세 - 16세	계	2	0.24	0	9	0.44	125	38	0.82	192.31
	남	2	0.49		5	0.43		25	1.06	
	여	0	0		4	0.45		13	0.57	
17세 - 17세	계	4	0.48	33.33	11	0.53	83.33	26	0.56	225
	남	1	0.24		5	0.43		18	0.76	
	여	3	0.72		6	0.67		8	0.35	
18세 - 18세	계	2	0.24	0	7	0.34	250	33	0.71	83.33
	남	0	0		5	0.43		15	0.64	
	여	2	0.48		2	0.22		18	0.78	
19세 - 19세	계	3	0.36	200	9	0.44	125	34	0.73	112.5
	남	2	0.49		5	0.43		18	0.76	
	여	1	0.24		4	0.45		16	0.7	
20세 - 20세	계	5	0.6	400	16	0.78	128.57	42	0.9	133.33
	남	4	0.98		9	0.77		24	1.02	
	여	1	0.24		7	0.78		18	0.78	

## 4. 연령별(만) 인구현황(2020) (100-15) Population by Age and Gender

연 별 성 별		한 려 동			중 앙 동			충 무 동		
		인구수	구성비	성 비	인구수	구성비	성 비	인구수	구성비	성 비
10세 - 10세	계	13	0.4	225	23	0.52	187.5	17	0.42	70
	남	9	0.55		15	0.67		7	0.34	
	여	4	0.25		8	0.36		10	0.51	
11세 - 11세	계	15	0.47	114.29	24	0.54	166.67	13	0.32	116.67
	남	8	0.49		15	0.67		7	0.34	
	여	7	0.44		9	0.4		6	0.31	
12세 - 12세	계	21	0.65	75	31	0.7	93.75	15	0.37	114.29
	남	9	0.55		15	0.67		8	0.38	
	여	12	0.75		16	0.72		7	0.36	
13세 - 13세	계	17	0.53	30.77	30	0.67	200	28	0.69	250
	남	4	0.25		20	0.9		20	0.96	
	여	13	0.82		10	0.45		8	0.41	
14세 - 14세	계	18	0.56	200	26	0.58	136.36	19	0.47	137.5
	남	12	0.74		15	0.67		11	0.53	
	여	6	0.38		11	0.49		8	0.41	
15세 - 15세	계	23	0.71	155.56	28	0.63	75	24	0.59	60
	남	14	0.86		12	0.54		9	0.43	
	여	9	0.56		16	0.72		15	0.76	
16세 - 16세	계	19	0.59	171.43	34	0.76	70	22	0.54	83.33
	남	12	0.74		14	0.63		10	0.48	
	여	7	0.44		20	0.9		12	0.61	
17세 - 17세	계	21	0.65	200	35	0.79	169.23	33	0.81	94.12
	남	14	0.86		22	0.99		16	0.77	
	여	7	0.44		13	0.58		17	0.86	
18세 - 18세	계	29	0.9	123.08	27	0.61	80	31	0.77	158.33
	남	16	0.98		12	0.54		19	0.91	
	여	13	0.82		15	0.67		12	0.61	
19세 - 19세	계	28	0.87	100	42	0.94	110	29	0.72	81.25
	남	14	0.86		22	0.99		13	0.62	
	여	14	0.88		20	0.9		16	0.81	
20세 - 20세	계	30	0.93	100	50	1.12	127.27	35	0.86	169.23
	남	15	0.92		28	1.26		22	1.06	
	여	15	0.94		22	0.99		13	0.66	

#### 4. 연령별(만) 인구현황(2020) (100-16) Population by Age and Gender

연 별 성 별		광 립 동			서 강 동			대 교 동		
		인구수	구성비	성 비	인구수	구성비	성 비	인구수	구성비	성 비
10세 - 10세	계	18	0.29	200	18	0.47	50	30	0.55	130.77
	남	12	0.37		6	0.32		17	0.61	
	여	6	0.2		12	0.62		13	0.48	
11세 - 11세	계	29	0.47	163.64	14	0.37	133.33	20	0.37	66.67
	남	18	0.56		8	0.42		8	0.29	
	여	11	0.37		6	0.31		12	0.45	
12세 - 12세	계	31	0.5	158.33	19	0.5	137.5	22	0.4	69.23
	남	19	0.59		11	0.58		9	0.32	
	여	12	0.4		8	0.41		13	0.48	
13세 - 13세	계	28	0.45	133.33	33	0.86	120	34	0.62	78.95
	남	16	0.49		18	0.95		15	0.54	
	여	12	0.4		15	0.78		19	0.71	
14세 - 14세	계	32	0.51	166.67	22	0.58	100	27	0.49	68.75
	남	20	0.62		11	0.58		11	0.39	
	여	12	0.4		11	0.57		16	0.6	
15세 - 15세	계	27	0.43	200	17	0.44	41.67	22	0.4	83.33
	남	18	0.56		5	0.26		10	0.36	
	여	9	0.3		12	0.62		12	0.45	
16세 - 16세	계	29	0.47	107.14	25	0.65	177.78	25	0.46	78.57
	남	15	0.46		16	0.84		11	0.39	
	여	14	0.47		9	0.47		14	0.52	
17세 - 17세	계	32	0.51	113.33	28	0.73	64.71	26	0.48	100
	남	17	0.53		11	0.58		13	0.47	
	여	15	0.5		17	0.88		13	0.48	
18세 - 18세	계	26	0.42	100	29	0.76	93.33	30	0.55	100
	남	13	0.4		14	0.74		15	0.54	
	여	13	0.44		15	0.78		15	0.56	
19세 - 19세	계	50	0.8	127.27	43	1.12	86.96	32	0.59	100
	남	28	0.86		20	1.05		16	0.57	
	여	22	0.74		23	1.19		16	0.6	
20세 - 20세	계	62	1	93.75	41	1.07	105	41	0.75	86.36
	남	30	0.93		21	1.11		19	0.68	
	여	32	1.07		20	1.04		22	0.82	

## 4. 연령별(만) 인구현황(2020) (100-17) Population by Age and Gender

연 별 성 별		국 동			월 호 동			여 서 동		
		인구수	구성비	성 비	인구수	구성비	성 비	인구수	구성비	성 비
10세 - 10세	계	82	0.71	74.47	61	0.87	96.77	165	0.88	129.17
	남	35	0.6		30	0.86		93	1	
	여	47	0.82		31	0.89		72	0.75	
11세 - 11세	계	81	0.7	80	66	0.95	112.9	187	0.99	103.26
	남	36	0.61		35	1		95	1.02	
	여	45	0.78		31	0.89		92	0.96	
12세 - 12세	계	83	0.72	176.67	67	0.96	123.33	173	0.92	94.38
	남	53	0.9		37	1.06		84	0.91	
	여	30	0.52		30	0.86		89	0.93	
13세 - 13세	계	89	0.77	122.5	67	0.96	97.06	193	1.02	87.38
	남	49	0.83		33	0.94		90	0.97	
	여	40	0.7		34	0.97		103	1.08	
14세 - 14세	계	91	0.78	111.63	57	0.82	72.73	173	0.92	86.02
	남	48	0.82		24	0.69		80	0.86	
	여	43	0.75		33	0.95		93	0.97	
15세 - 15세	계	77	0.66	113.89	51	0.73	88.89	163	0.86	126.39
	남	41	0.7		24	0.69		91	0.98	
	여	36	0.63		27	0.77		72	0.75	
16세 - 16세	계	111	0.96	94.74	63	0.9	53.66	189	1	103.23
	남	54	0.92		22	0.63		96	1.04	
	여	57	0.99		41	1.18		93	0.97	
17세 - 17세	계	81	0.7	145.45	50	0.72	117.39	193	1.02	109.78
	남	48	0.82		27	0.77		101	1.09	
	여	33	0.58		23	0.66		92	0.96	
18세 - 18세	계	106	0.91	120.83	78	1.12	122.86	212	1.13	105.83
	남	58	0.99		43	1.23		109	1.18	
	여	48	0.84		35	1		103	1.08	
19세 - 19세	계	110	0.95	124.49	65	0.93	124.14	230	1.22	150
	남	61	1.04		36	1.03		138	1.49	
	여	49	0.85		29	0.83		92	0.96	
20세 - 20세	계	125	1.08	108.33	79	1.13	102.56	310	1.65	116.78
	남	65	1.11		40	1.14		167	1.8	
	여	60	1.05		39	1.12		143	1.49	

#### 4. 연령별(만) 인구현황(2020) (100-18) Population by Age and Gender

연 별 성 별		문 수 동			미 평 동			둔 덕 동		
		인구수	구성비	성 비	인구수	구성비	성 비	인구수	구성비	성 비
10세 - 10세	계	223	1.05	85.83	93	0.78	138.46	89	0.86	97.78
	남	103	0.96		54	0.85		44	0.84	
	여	120	1.14		39	0.71		45	0.88	
11세 - 11세	계	199	0.94	84.26	96	0.81	104.26	111	1.07	113.46
	남	91	0.85		49	0.77		59	1.13	
	여	108	1.02		47	0.85		52	1.01	
12세 - 12세	계	213	1	113	99	0.83	76.79	87	0.84	107.14
	남	113	1.06		43	0.68		45	0.86	
	여	100	0.95		56	1.01		42	0.82	
13세 - 13세	계	243	1.14	109.48	91	0.77	75	122	1.18	106.78
	남	127	1.19		39	0.62		63	1.21	
	여	116	1.1		52	0.94		59	1.15	
14세 - 14세	계	224	1.05	91.45	107	0.9	118.37	88	0.85	125.64
	남	107	1		58	0.91		49	0.94	
	여	117	1.11		49	0.89		39	0.76	
15세 - 15세	계	178	0.84	93.48	83	0.7	144.12	137	1.33	104.48
	남	86	0.8		49	0.77		70	1.34	
	여	92	0.87		34	0.62		67	1.31	
16세 - 16세	계	251	1.18	107.44	107	0.9	154.76	112	1.08	107.41
	남	130	1.22		65	1.03		58	1.11	
	여	121	1.15		42	0.76		54	1.05	
17세 - 17세	계	260	1.22	101.55	126	1.06	117.24	149	1.44	115.94
	남	131	1.22		68	1.07		80	1.54	
	여	129	1.22		58	1.05		69	1.35	
18세 - 18세	계	231	1.09	95.76	142	1.2	125.4	143	1.38	107.25
	남	113	1.06		79	1.25		74	1.42	
	여	118	1.12		63	1.14		69	1.35	
19세 - 19세	계	287	1.35	129.6	144	1.21	132.26	166	1.61	151.52
	남	162	1.51		82	1.29		100	1.92	
	여	125	1.19		62	1.12		66	1.29	
20세 - 20세	계	287	1.35	139.17	182	1.53	106.82	176	1.7	102.3
	남	167	1.56		94	1.48		89	1.71	
	여	120	1.14		88	1.59		87	1.7	

## 4. 연령별(만) 인구현황(2020) (100-19) Population by Age and Gender

연 별 성 별		만 덕 동			쌍 봉 동			시 전 동		
		인구수	구성비	성 비	인구수	구성비	성 비	인구수	구성비	성 비
10세 - 10세	계	102	0.97	112.5	356	1.09	95.6	489	1.31	104.6
	남	54	1.02		174	1.04		250	1.33	
	여	48	0.92		182	1.15		239	1.28	
11세 - 11세	계	95	0.9	102.13	328	1	96.41	408	1.09	117.02
	남	48	0.91		161	0.96		220	1.17	
	여	47	0.9		167	1.05		188	1.01	
12세 - 12세	계	91	0.87	121.95	385	1.18	101.57	438	1.17	104.67
	남	50	0.95		194	1.16		224	1.19	
	여	41	0.79		191	1.2		214	1.15	
13세 - 13세	계	91	0.87	97.83	372	1.14	104.4	463	1.24	115.35
	남	45	0.85		190	1.13		248	1.32	
	여	46	0.88		182	1.15		215	1.15	
14세 - 14세	계	87	0.83	128.95	371	1.14	94.24	448	1.2	109.35
	남	49	0.93		180	1.07		234	1.25	
	여	38	0.73		191	1.2		214	1.15	
15세 - 15세	계	80	0.76	150	348	1.07	100	409	1.09	102.48
	남	48	0.91		174	1.04		207	1.1	
	여	32	0.61		174	1.1		202	1.08	
16세 - 16세	계	80	0.76	100	426	1.3	132.79	438	1.17	124.62
	남	40	0.76		243	1.45		243	1.29	
	여	40	0.77		183	1.15		195	1.05	
17세 - 17세	계	94	0.9	88	413	1.26	112.89	469	1.25	104.8
	남	44	0.83		219	1.3		240	1.28	
	여	50	0.96		194	1.22		229	1.23	
18세 - 18세	계	98	0.93	104.17	464	1.42	118.87	458	1.22	100.88
	남	50	0.95		252	1.5		230	1.23	
	여	48	0.92		212	1.34		228	1.22	
19세 - 19세	계	101	0.96	106.12	472	1.44	119.53	520	1.39	120.34
	남	52	0.98		257	1.53		284	1.51	
	여	49	0.94		215	1.35		236	1.27	
20세 - 20세	계	116	1.1	132	517	1.58	113.64	556	1.49	110.61
	남	66	1.25		275	1.64		292	1.56	
	여	50	0.96		242	1.52		264	1.42	



#### 4. 연령별(만) 인구현황(2020) (100-20) Population by Age and Gender

연 령		여 천 동			주 삼 동			삼 일 동			묘 도 동		
		인구수	구성비	성 비	인구수	구성비	성 비	인구수	구성비	성 비	인구수	구성비	성 비
10세 - 10세	계	160	0.74	128.57	127	1.55	104.84	11	0.45	175	6	0.5	200
	남	90	0.79		65	1.54		7	0.53		4	0.65	
	여	70	0.69		62	1.56		4	0.36		2	0.35	
11세 - 11세	계	155	0.72	109.46	99	1.21	130.23	11	0.45	175	6	0.5	20
	남	81	0.71		56	1.33		7	0.53		1	0.16	
	여	74	0.73		43	1.08		4	0.36		5	0.87	
12세 - 12세	계	185	0.86	120.24	121	1.48	95.16	10	0.41	150	4	0.34	33.33
	남	101	0.89		59	1.4		6	0.45		1	0.16	
	여	84	0.83		62	1.56		4	0.36		3	0.52	
13세 - 13세	계	230	1.07	78.29	142	1.73	115.15	11	0.45	83.33	5	0.42	-
	남	101	0.89		76	1.8		5	0.38		-	-	
	여	129	1.27		66	1.66		6	0.54		5	0.87	
14세 - 14세	계	177	0.82	113.25	100	1.22	112.77	11	0.45	37.5	5	0.42	66.67
	남	94	0.83		53	1.25		3	0.23		2	0.32	
	여	83	0.82		47	1.18		8	0.72		3	0.52	
15세 - 15세	계	197	0.92	105.21	118	1.44	136	8	0.33	166.67	8	0.67	60
	남	101	0.89		68	1.61		5	0.38		3	0.49	
	여	96	0.94		50	1.26		3	0.27		5	0.87	
16세 - 16세	계	222	1.03	89.74	122	1.49	110.34	15	0.62	87.5	8	0.67	300
	남	105	0.92		64	1.51		7	0.53		6	0.97	
	여	117	1.15		58	1.46		8	0.72		2	0.35	
17세 - 17세	계	232	1.08	90.16	110	1.34	144.44	18	0.74	200	5	0.42	66.67
	남	110	0.97		65	1.54		12	0.9		2	0.32	
	여	122	1.2		45	1.13		6	0.54		3	0.52	
18세 - 18세	계	240	1.12	103.39	90	1.1	109.3	13	0.53	116.67	8	0.67	60
	남	122	1.07		47	1.11		7	0.53		3	0.49	
	여	118	1.16		43	1.08		6	0.54		5	0.87	
19세 - 19세	계	269	1.25	106.92	102	1.24	126.67	21	0.86	133.33	12	1.01	200
	남	139	1.22		57	1.35		12	0.9		8	1.29	
	여	130	1.28		45	1.13		9	0.81		4	0.7	
20세 - 20세	계	329	1.53	110.9	107	1.31	105.77	29	1.19	480	16	1.34	100
	남	173	1.52		55	1.3		24	1.81		8	1.29	
	여	156	1.53		52	1.31		5	0.45		8	1.4	

## 4. 연령별(만) 인구현황(2020) (100-21) Population by Age and Gender

연 별 성 별		여 수 시			돌 산 읍			돌산읍우두출장소		
		인구수	구성비	성 비	인구수	구성비	성 비	인구수	구성비	성 비
21세 - 21세	계	3,512	1.25	119.36	19	0.7	46.15	77	0.9	165.52
	남	1,911	1.34		6	0.44		48	1.07	
	여	1,601	1.17		13	0.96		29	0.7	
22세 - 22세	계	3,445	1.23	122.98	24	0.89	166.67	77	0.9	140.63
	남	1,900	1.33		15	1.1		45	1.01	
	여	1,545	1.13		9	0.67		32	0.78	
23세 - 23세	계	3,472	1.24	128.72	25	0.92	127.27	83	0.97	93.02
	남	1,954	1.37		14	1.03		40	0.9	
	여	1,518	1.11		11	0.81		43	1.04	
24세 - 24세	계	3,513	1.25	142.95	24	0.89	242.86	67	0.78	179.17
	남	2,067	1.45		17	1.25		43	0.96	
	여	1,446	1.05		7	0.52		24	0.58	
25세 - 25세	계	3,405	1.22	145.14	18	0.66	80	75	0.87	102.7
	남	2,016	1.41		8	0.59		38	0.85	
	여	1,389	1.01		10	0.74		37	0.9	
26세 - 26세	계	3,271	1.17	139.28	17	0.63	183.33	65	0.76	150
	남	1,904	1.33		11	0.81		39	0.87	
	여	1,367	1		6	0.44		26	0.63	
27세 - 27세	계	3,279	1.17	138.65	21	0.78	110	68	0.79	209.09
	남	1,905	1.33		11	0.81		46	1.03	
	여	1,374	1		10	0.74		22	0.53	
28세 - 28세	계	3,214	1.15	134.09	11	0.41	266.67	77	0.9	156.67
	남	1,841	1.29		8	0.59		47	1.05	
	여	1,373	1		3	0.22		30	0.73	
29세 - 29세	계	2,955	1.05	131.4	16	0.59	300	74	0.86	196
	남	1,678	1.17		12	0.88		49	1.1	
	여	1,277	0.93		4	0.3		25	0.61	
30세 - 30세	계	2,716	0.97	116.24	14	0.52	75	72	0.84	94.59
	남	1,460	1.02		6	0.44		35	0.78	
	여	1,256	0.92		8	0.59		37	0.9	
31세 - 31세	계	2,658	0.95	121.32	11	0.41	175	59	0.69	180.95
	남	1,457	1.02		7	0.52		38	0.85	
	여	1,201	0.88		4	0.3		21	0.51	

#### 4. 연령별(만) 인구현황(2020) (100-22) Population by Age and Gender

연 별 성 별		돌산읍죽포출장소			소 라 면			울 촌 면		
		인구수	구성비	성 비	인구수	구성비	성 비	인구수	구성비	성 비
21세 - 21세	계	19	0.98	216.67	227	1.11	100.88	38	0.6	52
	남	13	1.37		114	1.09		13	0.4	
	여	6	0.61		113	1.13		25	0.83	
22세 - 22세	계	16	0.83	220	236	1.16	133.66	50	0.79	194.12
	남	11	1.16		135	1.3		33	1.01	
	여	5	0.51		101	1.01		17	0.56	
23세 - 23세	계	17	0.88	142.86	237	1.16	149.47	45	0.72	181.25
	남	10	1.05		142	1.36		29	0.89	
	여	7	0.72		95	0.95		16	0.53	
24세 - 24세	계	13	0.67	160	216	1.06	137.36	47	0.75	161.11
	남	8	0.84		125	1.2		29	0.89	
	여	5	0.51		91	0.91		18	0.59	
25세 - 25세	계	10	0.52	150	208	1.02	133.71	60	0.95	160.87
	남	6	0.63		119	1.14		37	1.13	
	여	4	0.41		89	0.89		23	0.76	
26세 - 26세	계	15	0.78	150	201	0.98	113.83	42	0.67	200
	남	9	0.95		107	1.03		28	0.86	
	여	6	0.61		94	0.94		14	0.46	
27세 - 27세	계	9	0.47	50	197	0.96	166.22	58	0.92	141.67
	남	3	0.32		123	1.18		34	1.04	
	여	6	0.61		74	0.74		24	0.79	
28세 - 28세	계	14	0.73	100	223	1.09	147.78	47	0.75	147.37
	남	7	0.74		133	1.28		28	0.86	
	여	7	0.72		90	0.9		19	0.63	
29세 - 29세	계	7	0.36	75	190	0.93	104.3	36	0.57	176.92
	남	3	0.32		97	0.93		23	0.7	
	여	4	0.41		93	0.93		13	0.43	
30세 - 30세	계	6	0.31	200	191	0.94	109.89	33	0.52	83.33
	남	4	0.42		100	0.96		15	0.46	
	여	2	0.2		91	0.91		18	0.59	
31세 - 31세	계	13	0.67	160	170	0.83	104.82	42	0.67	133.33
	남	8	0.84		87	0.84		24	0.74	
	여	5	0.51		83	0.83		18	0.59	

## 4. 연령별(만) 인구현황(2020) (100-23) Population by Age and Gender

연 별 성 별		화 양 면			남 면			화 정 면		
		인구수	구성비	성 비	인구수	구성비	성 비	인구수	구성비	성 비
21세 - 21세	계	55	0.84	150	15	0.53	150	7	0.52	250
	남	33	0.98		9	0.62		5	0.76	
	여	22	0.7		6	0.43		2	0.29	
22세 - 22세	계	47	0.72	176.47	13	0.46	225	4	0.3	300
	남	30	0.89		9	0.62		3	0.46	
	여	17	0.54		4	0.29		1	0.15	
23세 - 23세	계	73	1.12	151.72	14	0.49	133.33	8	0.6	100
	남	44	1.31		8	0.55		4	0.61	
	여	29	0.92		6	0.43		4	0.59	
24세 - 24세	계	60	0.92	150	12	0.42	200	5	0.37	66.67
	남	36	1.07		8	0.55		2	0.3	
	여	24	0.76		4	0.29		3	0.44	
25세 - 25세	계	68	1.04	151.85	16	0.56	128.57	6	0.45	50
	남	41	1.22		9	0.62		2	0.3	
	여	27	0.86		7	0.51		4	0.59	
26세 - 26세	계	69	1.06	97.14	13	0.46	333.33	10	0.75	66.67
	남	34	1.01		10	0.68		4	0.61	
	여	35	1.11		3	0.22		6	0.88	
27세 - 27세	계	52	0.8	147.62	12	0.42	71.43	8	0.6	60
	남	31	0.92		5	0.34		3	0.46	
	여	21	0.67		7	0.51		5	0.73	
28세 - 28세	계	48	0.74	152.63	13	0.46	225	4	0.3	100
	남	29	0.86		9	0.62		2	0.3	
	여	19	0.6		4	0.29		2	0.29	
29세 - 29세	계	42	0.64	110	17	0.6	325	4	0.3	100
	남	22	0.65		13	0.89		2	0.3	
	여	20	0.63		4	0.29		2	0.29	
30세 - 30세	계	39	0.6	160	7	0.25	250	5	0.37	0
	남	24	0.71		5	0.34		5	0.76	
	여	15	0.48		2	0.14		0	0	
31세 - 31세	계	46	0.71	100	9	0.32	800	7	0.52	250
	남	23	0.68		8	0.55		5	0.76	
	여	23	0.73		1	0.07		2	0.29	

#### 4. 연령별(만) 인구현황(2020) (100-24) Population by Age and Gender

연 별 성 별		화정면개도출장소			삼 산 면			동 문 동		
		인구수	구성비	성 비	인구수	구성비	성 비	인구수	구성비	성 비
21세 - 21세	계	6	0.72	50	11	0.53	120	44	0.94	100
	남	2	0.49		6	0.52		22	0.93	
	여	4	0.96		5	0.56		22	0.96	
22세 - 22세	계	6	0.72	50	16	0.78	100	42	0.9	147.06
	남	2	0.49		8	0.69		25	1.06	
	여	4	0.96		8	0.89		17	0.74	
23세 - 23세	계	6	0.72	100	11	0.53	1000	53	1.14	140.91
	남	3	0.73		10	0.86		31	1.31	
	여	3	0.72		1	0.11		22	0.96	
24세 - 24세	계	6	0.72	200	13	0.63	116.67	46	0.99	170.59
	남	4	0.98		7	0.6		29	1.23	
	여	2	0.48		6	0.67		17	0.74	
25세 - 25세	계	9	1.09	200	16	0.78	220	41	0.88	127.78
	남	6	1.46		11	0.94		23	0.97	
	여	3	0.72		5	0.56		18	0.78	
26세 - 26세	계	3	0.36	50	23	1.12	228.57	44	0.94	109.52
	남	1	0.24		16	1.37		23	0.97	
	여	2	0.48		7	0.78		21	0.92	
27세 - 27세	계	5	0.6	150	14	0.68	180	43	0.92	115
	남	3	0.73		9	0.77		23	0.97	
	여	2	0.48		5	0.56		20	0.87	
28세 - 28세	계	7	0.85	75	18	0.87	100	40	0.86	263.64
	남	3	0.73		9	0.77		29	1.23	
	여	4	0.96		9	1		11	0.48	
29세 - 29세	계	5	0.6	150	18	0.87	157.14	48	1.03	92
	남	3	0.73		11	0.94		23	0.97	
	여	2	0.48		7	0.78		25	1.09	
30세 - 30세	계	2	0.24	100	12	0.58	500	44	0.94	131.58
	남	1	0.24		10	0.86		25	1.06	
	여	1	0.24		2	0.22		19	0.83	
31세 - 31세	계	2	0.24	-	20	0.97	81.82	33	0.71	73.68
	남	2	0.49		9	0.77		14	0.59	
	여	-	-		11	1.23		19	0.83	

## 4. 연령별(만) 인구현황(2020) (100-25) Population by Age and Gender

연 별 성 별		한 려 동			중 앙 동			충 무 동		
		인구수	구성비	성 비	인구수	구성비	성 비	인구수	구성비	성 비
21세 - 21세	계	25	0.78	66.67	39	0.88	129.41	46	1.14	109.09
	남	10	0.61		22	0.99		24	1.15	
	여	15	0.94		17	0.76		22	1.12	
22세 - 22세	계	40	1.24	122.22	43	0.97	126.32	31	0.77	138.46
	남	22	1.35		24	1.08		18	0.86	
	여	18	1.13		19	0.85		13	0.66	
23세 - 23세	계	34	1.05	100	43	0.97	152.94	41	1.01	86.36
	남	17	1.04		26	1.17		19	0.91	
	여	17	1.07		17	0.76		22	1.12	
24세 - 24세	계	41	1.27	86.36	45	1.01	150	36	0.89	300
	남	19	1.17		27	1.21		27	1.3	
	여	22	1.38		18	0.81		9	0.46	
25세 - 25세	계	40	1.24	185.71	40	0.9	150	34	0.84	142.86
	남	26	1.6		24	1.08		20	0.96	
	여	14	0.88		16	0.72		14	0.71	
26세 - 26세	계	42	1.3	90.91	37	0.83	105.56	31	0.77	138.46
	남	20	1.23		19	0.85		18	0.86	
	여	22	1.38		18	0.81		13	0.66	
27세 - 27세	계	47	1.46	88	43	0.97	126.32	33	0.81	153.85
	남	22	1.35		24	1.08		20	0.96	
	여	25	1.57		19	0.85		13	0.66	
28세 - 28세	계	41	1.27	127.78	39	0.88	129.41	31	0.77	121.43
	남	23	1.41		22	0.99		17	0.82	
	여	18	1.13		17	0.76		14	0.71	
29세 - 29세	계	43	1.33	104.76	33	0.74	266.67	34	0.84	183.33
	남	22	1.35		24	1.08		22	1.06	
	여	21	1.32		9	0.4		12	0.61	
30세 - 30세	계	31	0.96	181.82	29	0.65	123.08	25	0.62	150
	남	20	1.23		16	0.72		15	0.72	
	여	11	0.69		13	0.58		10	0.51	
31세 - 31세	계	42	1.3	162.5	34	0.76	183.33	18	0.44	200
	남	26	1.6		22	0.99		12	0.58	
	여	16	1		12	0.54		6	0.31	

#### 4. 연령별(만) 인구현황(2020) (100-26) Population by Age and Gender

연 별 성 별		광 립 동			서 강 동			대 교 동		
		인구수	구성비	성 비	인구수	구성비	성 비	인구수	구성비	성 비
21세 - 21세	계	53	0.85	112	36	0.94	125	42	0.77	133.33
	남	28	0.86		20	1.05		24	0.86	
	여	25	0.84		16	0.83		18	0.67	
22세 - 22세	계	66	1.06	112.9	53	1.39	89.29	39	0.71	129.41
	남	35	1.08		25	1.32		22	0.79	
	여	31	1.04		28	1.45		17	0.63	
23세 - 23세	계	73	1.17	114.71	46	1.2	119.05	49	0.9	157.89
	남	39	1.2		25	1.32		30	1.08	
	여	34	1.14		21	1.09		19	0.71	
24세 - 24세	계	81	1.3	102.5	34	0.89	142.86	53	0.97	194.44
	남	41	1.27		20	1.05		35	1.25	
	여	40	1.34		14	0.73		18	0.67	
25세 - 25세	계	78	1.25	160	49	1.28	172.22	49	0.9	145
	남	48	1.48		31	1.63		29	1.04	
	여	30	1.01		18	0.93		20	0.75	
26세 - 26세	계	64	1.03	156	47	1.23	113.64	49	0.9	157.89
	남	39	1.2		25	1.32		30	1.08	
	여	25	0.84		22	1.14		19	0.71	
27세 - 27세	계	85	1.37	183.33	39	1.02	178.57	45	0.82	125
	남	55	1.7		25	1.32		25	0.9	
	여	30	1.01		14	0.73		20	0.75	
28세 - 28세	계	65	1.05	124.14	47	1.23	135	51	0.93	112.5
	남	36	1.11		27	1.42		27	0.97	
	여	29	0.97		20	1.04		24	0.9	
29세 - 29세	계	60	0.96	160.87	37	0.97	146.67	37	0.68	164.29
	남	37	1.14		22	1.16		23	0.82	
	여	23	0.77		15	0.78		14	0.52	
30세 - 30세	계	52	0.84	160	32	0.84	128.57	43	0.79	152.94
	남	32	0.99		18	0.95		26	0.93	
	여	20	0.67		14	0.73		17	0.63	
31세 - 31세	계	63	1.01	162.5	28	0.73	115.38	26	0.48	44.44
	남	39	1.2		15	0.79		8	0.29	
	여	24	0.8		13	0.67		18	0.67	



## 4. 연령별(만) 인구현황(2020) (100-27) Population by Age and Gender

연 별 성 별		국 동			월 호 동			여 서 동		
		인구수	구성비	성 비	인구수	구성비	성 비	인구수	구성비	성 비
21세 - 21세	계	128	1.1	161.22	71	1.02	121.88	245	1.3	122.73
	남	79	1.35		39	1.12		135	1.46	
	여	49	0.85		32	0.92		110	1.15	
22세 - 22세	계	115	0.99	155.56	84	1.2	162.5	238	1.26	124.53
	남	70	1.19		52	1.49		132	1.42	
	여	45	0.78		32	0.92		106	1.11	
23세 - 23세	계	131	1.13	197.73	74	1.06	111.43	275	1.46	90.97
	남	87	1.48		39	1.12		131	1.41	
	여	44	0.77		35	1		144	1.5	
24세 - 24세	계	141	1.21	104.35	83	1.19	124.32	266	1.41	158.25
	남	72	1.23		46	1.32		163	1.76	
	여	69	1.2		37	1.06		103	1.08	
25세 - 25세	계	140	1.21	133.33	75	1.07	141.94	281	1.49	132.23
	남	80	1.36		44	1.26		160	1.73	
	여	60	1.05		31	0.89		121	1.26	
26세 - 26세	계	106	0.91	130.43	62	0.89	226.32	250	1.33	142.72
	남	60	1.02		43	1.23		147	1.59	
	여	46	0.8		19	0.54		103	1.08	
27세 - 27세	계	136	1.17	122.95	78	1.12	105.26	237	1.26	121.5
	남	75	1.28		40	1.14		130	1.4	
	여	61	1.06		38	1.09		107	1.12	
28세 - 28세	계	133	1.15	137.5	53	0.76	89.29	222	1.18	138.71
	남	77	1.31		25	0.72		129	1.39	
	여	56	0.98		28	0.8		93	0.97	
29세 - 29세	계	110	0.95	115.69	72	1.03	148.28	204	1.08	119.35
	남	59	1		43	1.23		111	1.2	
	여	51	0.89		29	0.83		93	0.97	
30세 - 30세	계	109	0.94	153.49	73	1.05	121.21	174	0.92	114.81
	남	66	1.12		40	1.14		93	1	
	여	43	0.75		33	0.95		81	0.85	
31세 - 31세	계	101	0.87	124.44	54	0.77	170	174	0.92	109.64
	남	56	0.95		34	0.97		91	0.98	
	여	45	0.78		20	0.57		83	0.87	

#### 4. 연령별(만) 인구현황(2020) (100-28) Population by Age and Gender

연 별 성 별		문 수 동			미 평 동			둔 덕 동		
		인구수	구성비	성 비	인구수	구성비	성 비	인구수	구성비	성 비
21세 - 21세	계	325	1.53	122.6	188	1.59	95.83	176	1.7	95.56
	남	179	1.67		92	1.45		86	1.65	
	여	146	1.38		96	1.74		90	1.76	
22세 - 22세	계	264	1.24	116.39	195	1.64	101.03	174	1.68	89.13
	남	142	1.33		98	1.55		82	1.57	
	여	122	1.16		97	1.76		92	1.8	
23세 - 23세	계	300	1.41	122.22	180	1.52	143.24	156	1.51	129.41
	남	165	1.54		106	1.67		88	1.69	
	여	135	1.28		74	1.34		68	1.33	
24세 - 24세	계	262	1.23	114.75	230	1.94	206.67	147	1.42	122.73
	남	140	1.31		155	2.45		81	1.55	
	여	122	1.16		75	1.36		66	1.29	
25세 - 25세	계	261	1.23	126.96	186	1.57	200	131	1.27	227.5
	남	146	1.36		124	1.96		91	1.75	
	여	115	1.09		62	1.12		40	0.78	
26세 - 26세	계	265	1.25	117.21	179	1.51	184.13	132	1.28	164
	남	143	1.34		116	1.83		82	1.57	
	여	122	1.16		63	1.14		50	0.98	
27세 - 27세	계	242	1.14	128.3	155	1.31	154.1	108	1.04	100
	남	136	1.27		94	1.48		54	1.04	
	여	106	1.01		61	1.1		54	1.05	
28세 - 28세	계	229	1.08	124.51	153	1.29	168.42	122	1.18	82.09
	남	127	1.19		96	1.51		55	1.06	
	여	102	0.97		57	1.03		67	1.31	
29세 - 29세	계	232	1.09	132	144	1.21	206.38	113	1.09	126
	남	132	1.23		97	1.53		63	1.21	
	여	100	0.95		47	0.85		50	0.98	
30세 - 30세	계	201	0.95	91.43	117	0.99	160	94	0.91	104.35
	남	96	0.9		72	1.14		48	0.92	
	여	105	1		45	0.82		46	0.9	
31세 - 31세	계	183	0.86	105.62	117	0.99	105.26	93	0.9	173.53
	남	94	0.88		60	0.95		59	1.13	
	여	89	0.84		57	1.03		34	0.66	

## 4. 연령별(만) 인구현황(2020) (100-29) Population by Age and Gender

연 별 성 별		만 덕 동			쌍 봉 동			시 전 동		
		인구수	구성비	성 비	인구수	구성비	성 비	인구수	구성비	성 비
21세 - 21세	계	130	1.24	103.13	540	1.65	135.81	474	1.27	109.73
	남	66	1.25		311	1.85		248	1.32	
	여	64	1.23		229	1.44		226	1.21	
22세 - 22세	계	104	0.99	147.62	496	1.52	118.5	532	1.42	119.83
	남	62	1.17		269	1.6		290	1.55	
	여	42	0.81		227	1.43		242	1.3	
23세 - 23세	계	93	0.89	126.83	519	1.59	127.63	434	1.16	117
	남	52	0.98		291	1.73		234	1.25	
	여	41	0.79		228	1.44		200	1.07	
24세 - 24세	계	108	1.03	92.86	495	1.52	148.74	474	1.27	138.19
	남	52	0.98		296	1.76		275	1.47	
	여	56	1.07		199	1.25		199	1.07	
25세 - 25세	계	91	0.87	184.38	542	1.66	145.25	412	1.1	127.62
	남	59	1.12		321	1.91		231	1.23	
	여	32	0.61		221	1.39		181	0.97	
26세 - 26세	계	112	1.07	143.48	519	1.59	159.5	423	1.13	99.53
	남	66	1.25		319	1.9		211	1.12	
	여	46	0.88		200	1.26		212	1.14	
27세 - 27세	계	130	1.24	100	519	1.59	177.54	439	1.17	111.06
	남	65	1.23		332	1.98		231	1.23	
	여	65	1.25		187	1.18		208	1.11	
28세 - 28세	계	88	0.84	137.84	510	1.56	162.89	454	1.21	100
	남	51	0.97		316	1.88		227	1.21	
	여	37	0.71		194	1.22		227	1.22	
29세 - 29세	계	108	1.03	125	424	1.3	129.19	451	1.21	103.15
	남	60	1.14		239	1.42		229	1.22	
	여	48	0.92		185	1.17		222	1.19	
30세 - 30세	계	121	1.15	95.16	392	1.2	101.03	454	1.21	99.12
	남	59	1.12		197	1.17		226	1.2	
	여	62	1.19		195	1.23		228	1.22	
31세 - 31세	계	102	0.97	108.16	417	1.28	126.63	472	1.26	105.22
	남	53	1		233	1.39		242	1.29	
	여	49	0.94		184	1.16		230	1.23	

## 4. 연령별(만) 인구현황(2020) (100-30) Population by Age and Gender

연 령		여 천 동			주 삼 동			삼 일 동			묘 도 동		
		인구수	구성비	성 비	인구수	구성비	성 비	인구수	구성비	성 비	인구수	구성비	성 비
21세 - 21세	계	334	1.55	145.59	106	1.29	135.56	26	1.07	136.36	10	0.84	42.86
	남	198	1.74		61	1.44		15	1.13		3	0.49	
	여	136	1.34		45	1.13		11	0.99		7	1.22	
22세 - 22세	계	323	1.5	119.73	89	1.09	122.5	20	0.82	122.22	8	0.67	166.67
	남	176	1.55		49	1.16		11	0.83		5	0.81	
	여	147	1.45		40	1.01		9	0.81		3	0.52	
23세 - 23세	계	327	1.52	145.86	85	1.04	123.68	26	1.07	766.67	14	1.18	75
	남	194	1.71		47	1.11		23	1.73		6	0.97	
	여	133	1.31		38	0.96		3	0.27		8	1.4	
24세 - 24세	계	375	1.74	155.1	94	1.15	168.57	25	1.03	177.78	14	1.18	100
	남	228	2.01		59	1.4		16	1.21		7	1.13	
	여	147	1.45		35	0.88		9	0.81		7	1.22	
25세 - 25세	계	364	1.69	152.78	73	0.89	114.71	21	0.86	162.5	11	0.92	1000
	남	220	1.94		39	0.92		13	0.98		10	1.62	
	여	144	1.42		34	0.86		8	0.72		1	0.17	
26세 - 26세	계	334	1.55	167.2	75	0.92	134.38	31	1.27	210	11	0.92	-
	남	209	1.84		43	1.02		21	1.58		11	1.78	
	여	125	1.23		32	0.81		10	0.9		-	-	
27세 - 27세	계	322	1.5	195.41	93	1.13	111.36	31	1.27	138.46	10	0.84	150
	남	213	1.88		49	1.16		18	1.36		6	0.97	
	여	109	1.07		44	1.11		13	1.17		4	0.7	
28세 - 28세	계	358	1.66	152.11	85	1.04	97.67	24	0.99	300	7	0.59	600
	남	216	1.9		42	0.99		18	1.36		6	0.97	
	여	142	1.4		43	1.08		6	0.54		1	0.17	
29세 - 29세	계	292	1.36	158.41	71	0.87	136.67	24	0.99	118.18	9	0.76	80
	남	179	1.58		41	0.97		13	0.98		4	0.65	
	여	113	1.11		30	0.76		11	0.99		5	0.87	
30세 - 30세	계	222	1.03	161.18	91	1.11	111.63	25	1.03	212.5	6	0.5	200
	남	137	1.21		48	1.14		17	1.28		4	0.65	
	여	85	0.84		43	1.08		8	0.72		2	0.35	
31세 - 31세	계	232	1.08	134.34	71	0.87	136.67	17	0.7	240	2	0.17	-
	남	133	1.17		41	0.97		12	0.9		2	0.32	
	여	99	0.97		30	0.76		5	0.45		-	-	

## 4. 연령별(만) 인구현황(2020) (100-31) Population by Age and Gender

연 별 성 별		여 수 시			돌 산 읍			돌산읍우두출장소		
		인구수	구성비	성 비	인구수	구성비	성 비	인구수	구성비	성 비
32세 - 32세	계	2,659	0.95	131.22	8	0.3	100	62	0.72	158.33
	남	1,509	1.06		4	0.29		38	0.85	
	여	1,150	0.84		4	0.3		24	0.58	
33세 - 33세	계	2,654	0.95	114.9	9	0.33	350	62	0.72	129.63
	남	1,419	0.99		7	0.52		35	0.78	
	여	1,235	0.9		2	0.15		27	0.66	
34세 - 34세	계	2,829	1.01	119.3	15	0.55	114.29	82	0.95	134.29
	남	1,539	1.08		8	0.59		47	1.05	
	여	1,290	0.94		7	0.52		35	0.85	
35세 - 35세	계	2,971	1.06	110.11	16	0.59	300	90	1.05	91.49
	남	1,557	1.09		12	0.88		43	0.96	
	여	1,414	1.03		4	0.3		47	1.14	
36세 - 36세	계	3,019	1.08	116.57	6	0.22	50	80	0.93	77.78
	남	1,625	1.14		2	0.15		35	0.78	
	여	1,394	1.02		4	0.3		45	1.09	
37세 - 37세	계	3,563	1.27	107.03	10	0.37	66.67	93	1.08	126.83
	남	1,842	1.29		4	0.29		52	1.16	
	여	1,721	1.25		6	0.44		41	0.99	
38세 - 38세	계	4,007	1.43	115.66	15	0.55	400	104	1.21	108
	남	2,149	1.5		12	0.88		54	1.21	
	여	1,858	1.35		3	0.22		50	1.21	
39세 - 39세	계	3,950	1.41	115.85	19	0.7	533.33	114	1.33	103.57
	남	2,120	1.48		16	1.18		58	1.3	
	여	1,830	1.33		3	0.22		56	1.36	
40세 - 40세	계	3,918	1.4	108.07	18	0.66	200	116	1.35	127.45
	남	2,035	1.42		12	0.88		65	1.45	
	여	1,883	1.37		6	0.44		51	1.24	
41세 - 41세	계	4,069	1.45	109.2	26	0.96	188.89	138	1.61	137.93
	남	2,124	1.49		17	1.25		80	1.79	
	여	1,945	1.42		9	0.67		58	1.41	
42세 - 42세	계	3,585	1.28	113.65	20	0.74	233.33	136	1.58	130.51
	남	1,907	1.33		14	1.03		77	1.72	
	여	1,678	1.22		6	0.44		59	1.43	

#### 4. 연령별(만) 인구현황(2020) (100-32) Population by Age and Gender

연 별 성 별		돌산읍죽포출장소			소 라 면			울 촌 면		
		인구수	구성비	성 비	인구수	구성비	성 비	인구수	구성비	성 비
32세 - 32세	계	8	0.41	-	198	0.97	88.57	41	0.65	141.18
	남	8	0.84		93	0.89		24	0.74	
	여	0	0		105	1.05		17	0.56	
33세 - 33세	계	7	0.36	16.67	223	1.09	90.6	35	0.56	150
	남	1	0.11		106	1.02		21	0.64	
	여	6	0.61		117	1.17		14	0.46	
34세 - 34세	계	7	0.36	75	231	1.13	110	51	0.81	142.86
	남	3	0.32		121	1.16		30	0.92	
	여	4	0.41		110	1.1		21	0.69	
35세 - 35세	계	1	0.05	-	262	1.28	92.65	37	0.59	105.56
	남	-	0		126	1.21		19	0.58	
	여	1	0.1		136	1.36		18	0.59	
36세 - 36세	계	7	0.36	40	277	1.36	106.72	41	0.65	105
	남	2	0.21		143	1.37		21	0.64	
	여	5	0.51		134	1.34		20	0.66	
37세 - 37세	계	11	0.57	120	345	1.69	88.52	46	0.73	130
	남	6	0.63		162	1.56		26	0.8	
	여	5	0.51		183	1.83		20	0.66	
38세 - 38세	계	13	0.67	116.67	352	1.72	131.58	59	0.94	110.71
	남	7	0.74		200	1.92		31	0.95	
	여	6	0.61		152	1.52		28	0.93	
39세 - 39세	계	15	0.78	650	358	1.75	116.97	54	0.86	285.71
	남	13	1.37		193	1.85		40	1.23	
	여	2	0.2		165	1.65		14	0.46	
40세 - 40세	계	11	0.57	175	335	1.64	100.6	73	1.16	160.71
	남	7	0.74		168	1.61		45	1.38	
	여	4	0.41		167	1.67		28	0.93	
41세 - 41세	계	7	0.36	133.33	318	1.56	106.49	70	1.11	159.26
	남	4	0.42		164	1.58		43	1.32	
	여	3	0.31		154	1.54		27	0.89	
42세 - 42세	계	10	0.52	233.33	314	1.54	116.55	55	0.87	139.13
	남	7	0.74		169	1.62		32	0.98	
	여	3	0.31		145	1.45		23	0.76	

## 4. 연령별(만) 인구현황(2020) (100-33) Population by Age and Gender

연 별 성 별		화 양 면			남 면			화 정 면		
		인구수	구성비	성 비	인구수	구성비	성 비	인구수	구성비	성 비
32세 - 32세	계	30	0.46	328.57	8	0.28	300	4	0.3	300
	남	23	0.68		6	0.41		3	0.46	
	여	7	0.22		2	0.14		1	0.15	
33세 - 33세	계	32	0.49	146.15	14	0.49	55.56	7	0.52	133.33
	남	19	0.56		5	0.34		4	0.61	
	여	13	0.41		9	0.65		3	0.44	
34세 - 34세	계	31	0.48	210	12	0.42	1100	3	0.22	50
	남	21	0.62		11	0.75		1	0.15	
	여	10	0.32		1	0.07		2	0.29	
35세 - 35세	계	30	0.46	114.29	16	0.56	220	3	0.22	50
	남	16	0.48		11	0.75		1	0.15	
	여	14	0.44		5	0.36		2	0.29	
36세 - 36세	계	37	0.57	105.56	14	0.49	100	4	0.3	33.33
	남	19	0.56		7	0.48		1	0.15	
	여	18	0.57		7	0.51		3	0.44	
37세 - 37세	계	36	0.55	100	14	0.49	250	11	0.82	175
	남	18	0.53		10	0.68		7	1.07	
	여	18	0.57		4	0.29		4	0.59	
38세 - 38세	계	49	0.75	206.25	16	0.56	300	7	0.52	0
	남	33	0.98		12	0.82		7	1.07	
	여	16	0.51		4	0.29		0	0	
39세 - 39세	계	39	0.6	225	10	0.35	42.86	6	0.45	200
	남	27	0.8		3	0.21		4	0.61	
	여	12	0.38		7	0.51		2	0.29	
40세 - 40세	계	47	0.72	213.33	26	0.91	116.67	6	0.45	100
	남	32	0.95		14	0.96		3	0.46	
	여	15	0.48		12	0.87		3	0.44	
41세 - 41세	계	45	0.69	164.71	27	0.95	440	7	0.52	600
	남	28	0.83		22	1.5		6	0.91	
	여	17	0.54		5	0.36		1	0.15	
42세 - 42세	계	38	0.58	375	18	0.63	260	9	0.67	125
	남	30	0.89		13	0.89		5	0.76	
	여	8	0.25		5	0.36		4	0.59	



#### 4. 연령별(만) 인구현황(2020) (100-34) Population by Age and Gender

연 별 성 별		화정면개도출장소			삼 산 면			동 문 동		
		인구수	구성비	성 비	인구수	구성비	성 비	인구수	구성비	성 비
32세 - 32세	계	2	0.24	100	13	0.63	225	43	0.92	104.76
	남	1	0.24		9	0.77		22	0.93	
	여	1	0.24		4	0.45		21	0.92	
33세 - 33세	계	6	0.72	100	7	0.34	75	42	0.9	147.06
	남	3	0.73		3	0.26		25	1.06	
	여	3	0.72		4	0.45		17	0.74	
34세 - 34세	계	2	0.24	-	11	0.53	266.67	47	1.01	88
	남	2	0.49		8	0.69		22	0.93	
	여	-	-		3	0.33		25	1.09	
35세 - 35세	계	-	-	-	8	0.39	300	50	1.07	138.1
	남	-	-		6	0.52		29	1.23	
	여	-	-		2	0.22		21	0.92	
36세 - 36세	계	6	0.72	20	13	0.63	116.67	33	0.71	230
	남	1	0.24		7	0.6		23	0.97	
	여	5	1.2		6	0.67		10	0.44	
37세 - 37세	계	1	0.12	-	14	0.68	366.67	49	1.05	145
	남	-	0		11	0.94		29	1.23	
	여	1	0.24		3	0.33		20	0.87	
38세 - 38세	계	3	0.36	200	20	0.97	185.71	61	1.31	165.22
	남	2	0.49		13	1.12		38	1.61	
	여	1	0.24		7	0.78		23	1	
39세 - 39세	계	3	0.36	50	14	0.68	75	52	1.12	160
	남	1	0.24		6	0.52		32	1.35	
	여	2	0.48		8	0.89		20	0.87	
40세 - 40세	계	6	0.72	100	20	0.97	150	59	1.27	145.83
	남	3	0.73		12	1.03		35	1.48	
	여	3	0.72		8	0.89		24	1.05	
41세 - 41세	계	6	0.72	20	17	0.82	325	71	1.52	195.83
	남	1	0.24		13	1.12		47	1.99	
	여	5	1.2		4	0.45		24	1.05	
42세 - 42세	계	8	0.97	100	20	0.97	300	46	0.99	155.56
	남	4	0.98		15	1.29		28	1.19	
	여	4	0.96		5	0.56		18	0.78	

## 4. 연령별(만) 인구현황(2020) (100-35) Population by Age and Gender

연 별 성 별		한 려 동			중 앙 동			충 무 동		
		인구수	구성비	성 비	인구수	구성비	성 비	인구수	구성비	성 비
32세 - 32세	계	22	0.68	214.29	24	0.54	200	25	0.62	127.27
	남	15	0.92		16	0.72		14	0.67	
	여	7	0.44		8	0.36		11	0.56	
33세 - 33세	계	33	1.02	200	33	0.74	73.68	34	0.84	183.33
	남	22	1.35		14	0.63		22	1.06	
	여	11	0.69		19	0.85		12	0.61	
34세 - 34세	계	24	0.74	140	31	0.7	121.43	29	0.72	190
	남	14	0.86		17	0.76		19	0.91	
	여	10	0.63		14	0.63		10	0.51	
35세 - 35세	계	25	0.78	212.5	31	0.7	93.75	28	0.69	100
	남	17	1.04		15	0.67		14	0.67	
	여	8	0.5		16	0.72		14	0.71	
36세 - 36세	계	28	0.87	133.33	40	0.9	135.29	32	0.79	166.67
	남	16	0.98		23	1.03		20	0.96	
	여	12	0.75		17	0.76		12	0.61	
37세 - 37세	계	51	1.58	183.33	38	0.85	123.53	42	1.04	147.06
	남	33	2.03		21	0.94		25	1.2	
	여	18	1.13		17	0.76		17	0.86	
38세 - 38세	계	29	0.9	123.08	41	0.92	141.18	19	0.47	171.43
	남	16	0.98		24	1.08		12	0.58	
	여	13	0.82		17	0.76		7	0.36	
39세 - 39세	계	34	1.05	142.86	50	1.12	163.16	34	0.84	240
	남	20	1.23		31	1.39		24	1.15	
	여	14	0.88		19	0.85		10	0.51	
40세 - 40세	계	29	0.9	141.67	50	1.12	117.39	33	0.81	200
	남	17	1.04		27	1.21		22	1.06	
	여	12	0.75		23	1.03		11	0.56	
41세 - 41세	계	36	1.12	111.76	51	1.15	121.74	39	0.96	225
	남	19	1.17		28	1.26		27	1.3	
	여	17	1.07		23	1.03		12	0.61	
42세 - 42세	계	30	0.93	172.73	50	1.12	163.16	32	0.79	190.91
	남	19	1.17		31	1.39		21	1.01	
	여	11	0.69		19	0.85		11	0.56	

#### 4. 연령별(만) 인구현황(2020) (100-36) Population by Age and Gender

연 별 성 별		광 립 동			서 강 동			대 교 동		
		인구수	구성비	성 비	인구수	구성비	성 비	인구수	구성비	성 비
32세 - 32세	계	65	1.05	150	27	0.71	125	27	0.49	145.45
	남	39	1.2		15	0.79		16	0.57	
	여	26	0.87		12	0.62		11	0.41	
33세 - 33세	계	47	0.76	147.37	22	0.58	144.44	42	0.77	133.33
	남	28	0.86		13	0.69		24	0.86	
	여	19	0.64		9	0.47		18	0.67	
34세 - 34세	계	46	0.74	91.67	32	0.84	146.15	40	0.73	100
	남	22	0.68		19	1		20	0.72	
	여	24	0.8		13	0.67		20	0.75	
35세 - 35세	계	51	0.82	142.86	21	0.55	75	48	0.88	118.18
	남	30	0.93		9	0.47		26	0.93	
	여	21	0.7		12	0.62		22	0.82	
36세 - 36세	계	48	0.77	300	18	0.47	200	59	1.08	156.52
	남	36	1.11		12	0.63		36	1.29	
	여	12	0.4		6	0.31		23	0.86	
37세 - 37세	계	60	0.96	122.22	40	1.05	185.71	47	0.86	113.64
	남	33	1.02		26	1.37		25	0.9	
	여	27	0.91		14	0.73		22	0.82	
38세 - 38세	계	71	1.14	162.96	45	1.18	125	55	1.01	175
	남	44	1.36		25	1.32		35	1.25	
	여	27	0.91		20	1.04		20	0.75	
39세 - 39세	계	82	1.32	182.76	39	1.02	105.26	56	1.02	93.1
	남	53	1.64		20	1.05		27	0.97	
	여	29	0.97		19	0.98		29	1.08	
40세 - 40세	계	59	0.95	168.18	37	0.97	270	58	1.06	190
	남	37	1.14		27	1.42		38	1.36	
	여	22	0.74		10	0.52		20	0.75	
41세 - 41세	계	60	0.96	114.29	47	1.23	113.64	56	1.02	154.55
	남	32	0.99		25	1.32		34	1.22	
	여	28	0.94		22	1.14		22	0.82	
42세 - 42세	계	61	0.98	134.62	33	0.86	120	50	0.91	233.33
	남	35	1.08		18	0.95		35	1.25	
	여	26	0.87		15	0.78		15	0.56	

## 4. 연령별(만) 인구현황(2020) (100-37) Population by Age and Gender

연 별 성 별		국 동			월 호 동			여 서 동		
		인구수	구성비	성 비	인구수	구성비	성 비	인구수	구성비	성 비
32세 - 32세	계	106	0.91	116.33	53	0.76	120.83	179	0.95	132.47
	남	57	0.97		29	0.83		102	1.1	
	여	49	0.85		24	0.69		77	0.8	
33세 - 33세	계	91	0.78	133.33	47	0.67	67.86	181	0.96	105.68
	남	52	0.89		19	0.54		93	1	
	여	39	0.68		28	0.8		88	0.92	
34세 - 34세	계	103	0.89	164.1	74	1.06	131.25	163	0.86	101.23
	남	64	1.09		42	1.2		82	0.88	
	여	39	0.68		32	0.92		81	0.85	
35세 - 35세	계	102	0.88	161.54	74	1.06	85	197	1.05	116.48
	남	63	1.07		34	0.97		106	1.14	
	여	39	0.68		40	1.15		91	0.95	
36세 - 36세	계	98	0.84	127.91	74	1.06	94.74	192	1.02	97.94
	남	55	0.94		36	1.03		95	1.02	
	여	43	0.75		38	1.09		97	1.01	
37세 - 37세	계	128	1.1	109.84	68	0.97	88.89	225	1.19	120.59
	남	67	1.14		32	0.92		123	1.33	
	여	61	1.06		36	1.03		102	1.07	
38세 - 38세	계	147	1.27	107.04	88	1.26	109.52	246	1.31	103.31
	남	76	1.29		46	1.32		125	1.35	
	여	71	1.24		42	1.2		121	1.26	
39세 - 39세	계	143	1.23	130.65	100	1.43	92.31	259	1.37	99.23
	남	81	1.38		48	1.37		129	1.39	
	여	62	1.08		52	1.49		130	1.36	
40세 - 40세	계	163	1.4	111.69	91	1.3	85.71	254	1.35	95.38
	남	86	1.46		42	1.2		124	1.34	
	여	77	1.34		49	1.4		130	1.36	
41세 - 41세	계	186	1.6	102.17	69	0.99	115.63	289	1.53	88.89
	남	94	1.6		37	1.06		136	1.47	
	여	92	1.6		32	0.92		153	1.6	
42세 - 42세	계	118	1.02	122.64	81	1.16	80	236	1.25	112.61
	남	65	1.11		36	1.03		125	1.35	
	여	53	0.92		45	1.29		111	1.16	

## 4. 연령별(만) 인구현황(2020) (100-38) Population by Age and Gender

연 별 성 별		문 수 동			미 평 동			둔 덕 동		
		인구수	구성비	성 비	인구수	구성비	성 비	인구수	구성비	성 비
32세 - 32세	계	202	0.95	112.63	102	0.86	175.68	119	1.15	142.86
	남	107	1		65	1.03		70	1.34	
	여	95	0.9		37	0.67		49	0.96	
33세 - 33세	계	215	1.01	126.32	90	0.76	157.14	96	0.93	108.7
	남	120	1.12		55	0.87		50	0.96	
	여	95	0.9		35	0.63		46	0.9	
34세 - 34세	계	239	1.13	121.3	100	0.84	122.22	104	1.01	112.24
	남	131	1.22		55	0.87		55	1.06	
	여	108	1.02		45	0.82		49	0.96	
35세 - 35세	계	248	1.17	103.28	124	1.05	169.57	117	1.13	120.75
	남	126	1.18		78	1.23		64	1.23	
	여	122	1.16		46	0.83		53	1.03	
36세 - 36세	계	241	1.13	123.15	136	1.15	138.6	100	0.97	138.1
	남	133	1.24		79	1.25		58	1.11	
	여	108	1.02		57	1.03		42	0.82	
37세 - 37세	계	307	1.45	117.73	159	1.34	140.91	139	1.34	101.45
	남	166	1.55		93	1.47		70	1.34	
	여	141	1.34		66	1.2		69	1.35	
38세 - 38세	계	357	1.68	119.02	158	1.33	143.08	139	1.34	113.85
	남	194	1.81		93	1.47		74	1.42	
	여	163	1.55		65	1.18		65	1.27	
39세 - 39세	계	333	1.57	97.04	140	1.18	133.33	147	1.42	110
	남	164	1.53		80	1.26		77	1.48	
	여	169	1.6		60	1.09		70	1.37	
40세 - 40세	계	327	1.54	92.35	146	1.23	108.57	136	1.32	122.95
	남	157	1.47		76	1.2		75	1.44	
	여	170	1.61		70	1.27		61	1.19	
41세 - 41세	계	340	1.6	104.82	124	1.05	143.14	144	1.39	73.49
	남	174	1.63		73	1.15		61	1.17	
	여	166	1.57		51	0.92		83	1.62	
42세 - 42세	계	304	1.43	117.14	140	1.18	122.22	141	1.36	74.07
	남	164	1.53		77	1.21		60	1.15	
	여	140	1.33		63	1.14		81	1.58	

## 4. 연령별(만) 인구현황(2020) (100-39) Population by Age and Gender

연 별 성 별		만 덕 동			쌍 봉 동			시 전 동		
		인구수	구성비	성 비	인구수	구성비	성 비	인구수	구성비	성 비
32세 - 32세	계	101	0.96	106.12	366	1.12	152.41	482	1.29	112.33
	남	52	0.98		221	1.32		255	1.36	
	여	49	0.94		145	0.91		227	1.22	
33세 - 33세	계	113	1.08	121.57	348	1.07	107.14	511	1.37	104.4
	남	62	1.17		180	1.07		261	1.39	
	여	51	0.98		168	1.06		250	1.34	
34세 - 34세	계	129	1.23	115	368	1.13	110.29	515	1.38	95.08
	남	69	1.31		193	1.15		251	1.34	
	여	60	1.15		175	1.1		264	1.42	
35세 - 35세	계	134	1.28	139.29	363	1.11	105.08	555	1.48	83.77
	남	78	1.48		186	1.11		253	1.35	
	여	56	1.07		177	1.11		302	1.62	
36세 - 36세	계	157	1.5	101.28	375	1.15	128.66	560	1.5	91.78
	남	79	1.5		211	1.26		268	1.43	
	여	78	1.5		164	1.03		292	1.57	
37세 - 37세	계	163	1.55	129.58	418	1.28	84.96	641	1.71	89.09
	남	92	1.74		192	1.14		302	1.61	
	여	71	1.36		226	1.42		339	1.82	
38세 - 38세	계	202	1.92	69.75	476	1.46	100.84	766	2.05	102.11
	남	83	1.57		239	1.42		387	2.06	
	여	119	2.28		237	1.49		379	2.03	
39세 - 39세	계	165	1.57	132.39	486	1.49	111.3	722	1.93	102.81
	남	94	1.78		256	1.52		366	1.95	
	여	71	1.36		230	1.45		356	1.91	
40세 - 40세	계	177	1.69	101.14	481	1.47	88.63	667	1.78	95.6
	남	89	1.68		226	1.35		326	1.74	
	여	88	1.69		255	1.61		341	1.83	
41세 - 41세	계	180	1.71	133.77	544	1.67	86.94	648	1.73	101.24
	남	103	1.95		253	1.51		326	1.74	
	여	77	1.48		291	1.83		322	1.73	
42세 - 42세	계	150	1.43	127.27	458	1.4	93.25	609	1.63	100.99
	남	84	1.59		221	1.32		306	1.63	
	여	66	1.27		237	1.49		303	1.62	

#### 4. 연령별(만) 인구현황(2020) (100-40) Population by Age and Gender

연 령		여 천 동			주 삼 동			삼 일 동			묘 도 동		
		인구수	구성비	성 비	인구수	구성비	성 비	인구수	구성비	성 비	인구수	구성비	성 비
32세 - 32세	계	217	1.01	189.33	103	1.26	90.74	18	0.74	200	4	0.34	100
	남	142	1.25		49	1.16		12	0.9		2	0.32	
	여	75	0.74		54	1.36		6	0.54		2	0.35	
33세 - 33세	계	200	0.93	153.16	84	1.02	82.61	18	0.74	200	5	0.42	400
	남	121	1.07		38	0.9		12	0.9		4	0.65	
	여	79	0.78		46	1.16		6	0.54		1	0.17	
34세 - 34세	계	202	0.94	176.71	113	1.38	140.43	17	0.7	183.33	8	0.67	300
	남	129	1.14		66	1.56		11	0.83		6	0.97	
	여	73	0.72		47	1.18		6	0.54		2	0.35	
35세 - 35세	계	204	0.95	151.85	115	1.4	112.96	14	0.58	75	7	0.59	250
	남	123	1.08		61	1.44		6	0.45		5	0.81	
	여	81	0.8		54	1.36		8	0.72		2	0.35	
36세 - 36세	계	197	0.92	162.67	110	1.34	120	24	0.99	242.86	12	1.01	200
	남	122	1.07		60	1.42		17	1.28		8	1.29	
	여	75	0.74		50	1.26		7	0.63		4	0.7	
37세 - 37세	계	251	1.17	126.13	142	1.73	97.22	6	0.25	50	8	0.67	166.67
	남	140	1.23		70	1.66		2	0.15		5	0.81	
	여	111	1.09		72	1.81		4	0.36		3	0.52	
38세 - 38세	계	283	1.32	150.44	158	1.93	95.06	22	0.9	266.67	6	0.5	200
	남	170	1.5		77	1.82		16	1.21		4	0.65	
	여	113	1.11		81	2.04		6	0.54		2	0.35	
39세 - 39세	계	271	1.26	141.96	176	2.15	79.59	22	0.9	214.29	7	0.59	250
	남	159	1.4		78	1.85		15	1.13		5	0.81	
	여	112	1.1		98	2.47		7	0.63		2	0.35	
40세 - 40세	계	290	1.35	118.05	178	2.17	111.9	16	0.66	220	9	0.76	800
	남	157	1.38		94	2.22		11	0.83		8	1.29	
	여	133	1.31		84	2.12		5	0.45		1	0.17	
41세 - 41세	계	277	1.29	119.84	207	2.53	100.97	26	1.07	116.67	14	1.18	133.33
	남	151	1.33		104	2.46		14	1.06		8	1.29	
	여	126	1.24		103	2.59		12	1.08		6	1.05	
42세 - 42세	계	250	1.16	117.39	146	1.78	92.11	16	0.66	128.57	6	0.5	50
	남	135	1.19		70	1.66		9	0.68		2	0.32	
	여	115	1.13		76	1.91		7	0.63		4	0.7	

## 4. 연령별(만) 인구현황(2020) (100-41) Population by Age and Gender

연 별 성 별		여 수 시			돌 산 읍			돌산읍우두출장소		
		인구수	구성비	성 비	인구수	구성비	성 비	인구수	구성비	성 비
43세 - 43세	계	3,890	1.39	106.48	23	0.85	155.56	130	1.51	113.11
	남	2,006	1.4		14	1.03		69	1.54	
	여	1,884	1.37		9	0.67		61	1.48	
44세 - 44세	계	3,903	1.39	118.29	18	0.66	350	122	1.42	130.19
	남	2,115	1.48		14	1.03		69	1.54	
	여	1,788	1.3		4	0.3		53	1.29	
45세 - 45세	계	3,863	1.38	108.02	23	0.85	283.33	102	1.19	161.54
	남	2,006	1.4		17	1.25		63	1.41	
	여	1,857	1.35		6	0.44		39	0.95	
46세 - 46세	계	4,389	1.57	108.4	24	0.89	118.18	130	1.51	136.36
	남	2,283	1.6		13	0.96		75	1.68	
	여	2,106	1.53		11	0.81		55	1.33	
47세 - 47세	계	4,641	1.66	113.38	31	1.14	342.86	123	1.43	151.02
	남	2,466	1.72		24	1.77		74	1.66	
	여	2,175	1.58		7	0.52		49	1.19	
48세 - 48세	계	4,648	1.66	117.09	26	0.96	188.89	135	1.57	175.51
	남	2,507	1.75		17	1.25		86	1.92	
	여	2,141	1.56		9	0.67		49	1.19	
49세 - 49세	계	5,009	1.79	115.53	31	1.14	158.33	136	1.58	240
	남	2,685	1.88		19	1.4		96	2.15	
	여	2,324	1.69		12	0.89		40	0.97	
50세 - 50세	계	4,967	1.77	111.72	43	1.59	168.75	142	1.65	184
	남	2,621	1.83		27	1.99		92	2.06	
	여	2,346	1.71		16	1.18		50	1.21	
51세 - 51세	계	4,724	1.69	118.1	31	1.14	72.22	114	1.33	142.55
	남	2,558	1.79		13	0.96		67	1.5	
	여	2,166	1.58		18	1.33		47	1.14	
52세 - 52세	계	5,092	1.82	109.98	40	1.48	122.22	127	1.48	126.79
	남	2,667	1.87		22	1.62		71	1.59	
	여	2,425	1.77		18	1.33		56	1.36	
53세 - 53세	계	4,730	1.69	106.46	36	1.33	125	150	1.75	130.77
	남	2,439	1.71		20	1.47		85	1.9	
	여	2,291	1.67		16	1.18		65	1.58	



## 4. 연령별(만) 인구현황(2020) (100-42) Population by Age and Gender

연 별 성 별		돌산읍죽포출장소			소 라 면			울 촌 면		
		인구수	구성비	성 비	인구수	구성비	성 비	인구수	구성비	성 비
43세 - 43세	계	13	0.67	85.71	326	1.6	121.77	61	0.97	144
	남	6	0.63		179	1.72		36	1.1	
	여	7	0.72		147	1.47		25	0.83	
44세 - 44세	계	14	0.73	133.33	270	1.32	121.31	70	1.11	250
	남	8	0.84		148	1.42		50	1.53	
	여	6	0.61		122	1.22		20	0.66	
45세 - 45세	계	14	0.73	250	268	1.31	101.5	94	1.49	193.75
	남	10	1.05		135	1.3		62	1.9	
	여	4	0.41		133	1.33		32	1.06	
46세 - 46세	계	9	0.47	125	313	1.53	108.67	90	1.43	190.32
	남	5	0.53		163	1.57		59	1.81	
	여	4	0.41		150	1.5		31	1.02	
47세 - 47세	계	23	1.19	187.5	354	1.73	101.14	88	1.4	363.16
	남	15	1.58		178	1.71		69	2.11	
	여	8	0.82		176	1.76		19	0.63	
48세 - 48세	계	26	1.35	225	330	1.62	129.17	63	1	293.75
	남	18	1.89		186	1.79		47	1.44	
	여	8	0.82		144	1.44		16	0.53	
49세 - 49세	계	24	1.24	380	367	1.8	108.52	75	1.19	341.18
	남	19	2		191	1.83		58	1.78	
	여	5	0.51		176	1.76		17	0.56	
50세 - 50세	계	25	1.3	150	361	1.77	105.11	60	0.95	215.79
	남	15	1.58		185	1.78		41	1.26	
	여	10	1.02		176	1.76		19	0.63	
51세 - 51세	계	18	0.93	100	310	1.52	97.45	98	1.56	139.02
	남	9	0.95		153	1.47		57	1.75	
	여	9	0.92		157	1.57		41	1.35	
52세 - 52세	계	28	1.45	86.67	353	1.73	106.43	119	1.89	147.92
	남	13	1.37		182	1.75		71	2.17	
	여	15	1.53		171	1.71		48	1.59	
53세 - 53세	계	35	1.81	94.44	348	1.7	90.16	97	1.54	125.58
	남	17	1.79		165	1.58		54	1.65	
	여	18	1.84		183	1.83		43	1.42	

## 4. 연령별(만) 인구현황(2020) (100-43) Population by Age and Gender

연 별 성 별		화 양 면			남 면			화 정 면		
		인구수	구성비	성 비	인구수	구성비	성 비	인구수	구성비	성 비
43세 - 43세	계	50	0.77	108.33	19	0.67	111.11	11	0.82	450
	남	26	0.77		10	0.68		9	1.37	
	여	24	0.76		9	0.65		2	0.29	
44세 - 44세	계	52	0.8	246.67	15	0.53	200	8	0.6	166.67
	남	37	1.1		10	0.68		5	0.76	
	여	15	0.48		5	0.36		3	0.44	
45세 - 45세	계	60	0.92	172.73	23	0.81	228.57	10	0.75	233.33
	남	38	1.13		16	1.09		7	1.07	
	여	22	0.7		7	0.51		3	0.44	
46세 - 46세	계	78	1.2	122.86	30	1.05	275	9	0.67	350
	남	43	1.28		22	1.5		7	1.07	
	여	35	1.11		8	0.58		2	0.29	
47세 - 47세	계	81	1.24	189.29	35	1.23	133.33	12	0.9	500
	남	53	1.57		20	1.37		10	1.52	
	여	28	0.89		15	1.08		2	0.29	
48세 - 48세	계	84	1.29	189.66	23	0.81	283.33	10	0.75	0
	남	55	1.63		17	1.16		10	1.52	
	여	29	0.92		6	0.43		0	0	
49세 - 49세	계	83	1.27	167.74	29	1.02	190	11	0.82	120
	남	52	1.54		19	1.3		6	0.91	
	여	31	0.98		10	0.72		5	0.73	
50세 - 50세	계	103	1.58	106	30	1.05	328.57	9	0.67	80
	남	53	1.57		23	1.57		4	0.61	
	여	50	1.59		7	0.51		5	0.73	
51세 - 51세	계	97	1.49	169.44	40	1.41	344.44	13	0.97	85.71
	남	61	1.81		31	2.12		6	0.91	
	여	36	1.14		9	0.65		7	1.02	
52세 - 52세	계	107	1.64	127.66	39	1.37	178.57	14	1.05	180
	남	60	1.78		25	1.71		9	1.37	
	여	47	1.49		14	1.01		5	0.73	
53세 - 53세	계	127	1.95	159.18	37	1.3	208.33	15	1.12	87.5
	남	78	2.32		25	1.71		7	1.07	
	여	49	1.56		12	0.87		8	1.17	

#### 4. 연령별(만) 인구현황(100-44) Population by Age and Gender

연 별 성 별		화정면개도출장소			삼 산 면			동 문 동		
		인구수	구성비	성 비	인구수	구성비	성 비	인구수	구성비	성 비
43세 - 43세	계	4	0.48	-	18	0.87	800	55	1.18	111.54
	남	4	0.98		16	1.37		29	1.23	
	여	-	-		2	0.22		26	1.13	
44세 - 44세	계	6	0.72	200	26	1.26	420	43	0.92	126.32
	남	4	0.98		21	1.8		24	1.02	
	여	2	0.48		5	0.56		19	0.83	
45세 - 45세	계	10	1.21	400	23	1.12	155.56	59	1.27	247.06
	남	8	1.95		14	1.2		42	1.78	
	여	2	0.48		9	1		17	0.74	
46세 - 46세	계	11	1.33	83.33	13	0.63	225	59	1.27	136
	남	5	1.22		9	0.77		34	1.44	
	여	6	1.44		4	0.45		25	1.09	
47세 - 47세	계	10	1.21	150	35	1.7	250	60	1.29	140
	남	6	1.46		25	2.15		35	1.48	
	여	4	0.96		10	1.11		25	1.09	
48세 - 48세	계	6	0.72	200	19	0.92	280	51	1.1	131.82
	남	4	0.98		14	1.2		29	1.23	
	여	2	0.48		5	0.56		22	0.96	
49세 - 49세	계	21	2.54	320	28	1.36	250	57	1.22	111.11
	남	16	3.9		20	1.72		30	1.27	
	여	5	1.2		8	0.89		27	1.18	
50세 - 50세	계	8	0.97	700	40	1.94	166.67	56	1.2	75
	남	7	1.71		25	2.15		24	1.02	
	여	1	0.24		15	1.67		32	1.39	
51세 - 51세	계	11	1.33	450	45	2.18	275	63	1.35	173.91
	남	9	2.2		33	2.83		40	1.69	
	여	2	0.48		12	1.34		23	1	
52세 - 52세	계	19	2.29	111.11	39	1.89	129.41	72	1.55	125
	남	10	2.44		22	1.89		40	1.69	
	여	9	2.15		17	1.9		32	1.39	
53세 - 53세	계	10	1.21	66.67	44	2.13	175	62	1.33	106.67
	남	4	0.98		28	2.4		32	1.35	
	여	6	1.44		16	1.78		30	1.31	

## 4. 연령별(만) 인구현황(2020) (100-45) Population by Age and Gender

연 별 성 별		한 려 동			중 앙 동			충 무 동		
		인구수	구성비	성 비	인구수	구성비	성 비	인구수	구성비	성 비
43세 - 43세	계	34	1.05	209.09	53	1.19	140.91	42	1.04	121.05
	남	23	1.41		31	1.39		23	1.1	
	여	11	0.69		22	0.99		19	0.97	
44세 - 44세	계	41	1.27	156.25	56	1.26	133.33	37	0.91	146.67
	남	25	1.54		32	1.44		22	1.06	
	여	16	1		24	1.08		15	0.76	
45세 - 45세	계	23	0.71	109.09	53	1.19	152.38	49	1.21	188.24
	남	12	0.74		32	1.44		32	1.54	
	여	11	0.69		21	0.94		17	0.86	
46세 - 46세	계	33	1.02	94.12	54	1.21	145.45	53	1.31	253.33
	남	16	0.98		32	1.44		38	1.82	
	여	17	1.07		22	0.99		15	0.76	
47세 - 47세	계	32	0.99	220	61	1.37	117.86	69	1.7	137.93
	남	22	1.35		33	1.48		40	1.92	
	여	10	0.63		28	1.26		29	1.48	
48세 - 48세	계	38	1.18	137.5	71	1.59	121.88	61	1.51	144
	남	22	1.35		39	1.75		36	1.73	
	여	16	1		32	1.44		25	1.27	
49세 - 49세	계	50	1.55	138.1	68	1.53	134.48	74	1.83	174.07
	남	29	1.78		39	1.75		47	2.26	
	여	21	1.32		29	1.3		27	1.37	
50세 - 50세	계	38	1.18	171.43	65	1.46	116.67	60	1.48	150
	남	24	1.47		35	1.57		36	1.73	
	여	14	0.88		30	1.35		24	1.22	
51세 - 51세	계	54	1.68	145.45	79	1.77	113.51	54	1.33	86.21
	남	32	1.97		42	1.89		25	1.2	
	여	22	1.38		37	1.66		29	1.48	
52세 - 52세	계	60	1.86	93.55	76	1.71	137.5	69	1.7	200
	남	29	1.78		44	1.98		46	2.21	
	여	31	1.94		32	1.44		23	1.17	
53세 - 53세	계	53	1.64	130.43	58	1.3	132	63	1.56	117.24
	남	30	1.84		33	1.48		34	1.63	
	여	23	1.44		25	1.12		29	1.48	

#### 4. 연령별(만) 인구현황(2020) (100-46) Population by Age and Gender

연 별 성 별		광 립 동			서 강 동			대 교 동		
		인구수	구성비	성 비	인구수	구성비	성 비	인구수	구성비	성 비
43세 - 43세	계	77	1.24	97.44	45	1.18	136.84	53	0.97	307.69
	남	38	1.17		26	1.37		40	1.43	
	여	39	1.31		19	0.98		13	0.48	
44세 - 44세	계	74	1.19	164.29	39	1.02	116.67	64	1.17	190.91
	남	46	1.42		21	1.11		42	1.51	
	여	28	0.94		18	0.93		22	0.82	
45세 - 45세	계	85	1.37	123.68	49	1.28	133.33	55	1.01	129.17
	남	47	1.45		28	1.48		31	1.11	
	여	38	1.27		21	1.09		24	0.9	
46세 - 46세	계	84	1.35	200	57	1.49	111.11	70	1.28	159.26
	남	56	1.73		30	1.58		43	1.54	
	여	28	0.94		27	1.4		27	1.01	
47세 - 47세	계	86	1.38	168.75	35	0.91	169.23	75	1.37	212.5
	남	54	1.67		22	1.16		51	1.83	
	여	32	1.07		13	0.67		24	0.9	
48세 - 48세	계	98	1.58	196.97	49	1.28	113.04	78	1.43	200
	남	65	2.01		26	1.37		52	1.86	
	여	33	1.11		23	1.19		26	0.97	
49세 - 49세	계	75	1.21	120.59	55	1.44	139.13	62	1.13	121.43
	남	41	1.27		32	1.69		34	1.22	
	여	34	1.14		23	1.19		28	1.04	
50세 - 50세	계	89	1.43	106.98	49	1.28	104.17	78	1.43	136.36
	남	46	1.42		25	1.32		45	1.61	
	여	43	1.44		24	1.24		33	1.23	
51세 - 51세	계	67	1.08	252.63	46	1.2	142.11	89	1.63	196.67
	남	48	1.48		27	1.42		59	2.12	
	여	19	0.64		19	0.98		30	1.12	
52세 - 52세	계	114	1.83	123.53	66	1.73	135.71	90	1.65	157.14
	남	63	1.95		38	2		55	1.97	
	여	51	1.71		28	1.45		35	1.31	
53세 - 53세	계	101	1.62	165.79	64	1.67	93.94	74	1.35	124.24
	남	63	1.95		31	1.63		41	1.47	
	여	38	1.27		33	1.71		33	1.23	

## 4. 연령별(만) 인구현황(2020) (100-47) Population by Age and Gender

연 별 성 별		국 동			월 호 동			여 서 동		
		인구수	구성비	성 비	인구수	구성비	성 비	인구수	구성비	성 비
43세 - 43세	계	151	1.3	125.37	89	1.27	122.5	255	1.35	107.32
	남	84	1.43		49	1.4		132	1.42	
	여	67	1.17		40	1.15		123	1.29	
44세 - 44세	계	161	1.39	120.55	70	1	133.33	275	1.46	105.22
	남	88	1.5		40	1.14		141	1.52	
	여	73	1.27		30	0.86		134	1.4	
45세 - 45세	계	134	1.15	127.12	103	1.48	98.08	232	1.23	93.33
	남	75	1.28		51	1.46		112	1.21	
	여	59	1.03		52	1.49		120	1.25	
46세 - 46세	계	148	1.28	138.71	112	1.6	128.57	277	1.47	105.19
	남	86	1.46		63	1.8		142	1.53	
	여	62	1.08		49	1.4		135	1.41	
47세 - 47세	계	166	1.43	137.14	114	1.63	119.23	281	1.49	99.29
	남	96	1.64		62	1.77		140	1.51	
	여	70	1.22		52	1.49		141	1.47	
48세 - 48세	계	163	1.4	129.58	89	1.27	128.21	335	1.78	85.08
	남	92	1.57		50	1.43		154	1.66	
	여	71	1.24		39	1.12		181	1.89	
49세 - 49세	계	195	1.68	132.14	115	1.65	121.15	327	1.74	109.62
	남	111	1.89		63	1.8		171	1.84	
	여	84	1.46		52	1.49		156	1.63	
50세 - 50세	계	157	1.35	98.73	109	1.56	142.22	335	1.78	87.15
	남	78	1.33		64	1.83		156	1.68	
	여	79	1.38		45	1.29		179	1.87	
51세 - 51세	계	194	1.67	97.96	97	1.39	130.95	340	1.8	113.84
	남	96	1.64		55	1.57		181	1.95	
	여	98	1.71		42	1.2		159	1.66	
52세 - 52세	계	209	1.8	117.71	99	1.42	106.25	339	1.8	98.25
	남	113	1.92		51	1.46		168	1.81	
	여	96	1.67		48	1.38		171	1.79	
53세 - 53세	계	172	1.48	82.98	85	1.22	123.68	339	1.8	83.24
	남	78	1.33		47	1.35		154	1.66	
	여	94	1.64		38	1.09		185	1.93	

## 4. 연령별(만) 인구현황(2020) (100-48) Population by Age and Gender

연 별 성 별		문 수 동			미 평 동			둔 덕 동		
		인구수	구성비	성 비	인구수	구성비	성 비	인구수	구성비	성 비
43세 - 43세	계	340	1.6	83.78	158	1.33	139.39	156	1.51	97.47
	남	155	1.45		92	1.45		77	1.48	
	여	185	1.75		66	1.2		79	1.54	
44세 - 44세	계	331	1.56	97.02	167	1.41	142.03	141	1.36	67.86
	남	163	1.52		98	1.55		57	1.09	
	여	168	1.59		69	1.25		84	1.64	
45세 - 45세	계	308	1.45	96.18	186	1.57	121.43	153	1.48	70
	남	151	1.41		102	1.61		63	1.21	
	여	157	1.49		84	1.52		90	1.76	
46세 - 46세	계	357	1.68	98.33	213	1.8	119.59	189	1.83	98.95
	남	177	1.65		116	1.83		94	1.8	
	여	180	1.71		97	1.76		95	1.85	
47세 - 47세	계	392	1.85	105.24	209	1.76	104.9	205	1.98	109.18
	남	201	1.88		107	1.69		107	2.05	
	여	191	1.81		102	1.85		98	1.91	
48세 - 48세	계	398	1.87	105.15	213	1.8	119.59	195	1.89	87.5
	남	204	1.91		116	1.83		91	1.75	
	여	194	1.84		97	1.76		104	2.03	
49세 - 49세	계	376	1.77	93.81	241	2.03	97.54	247	2.39	112.93
	남	182	1.7		119	1.88		131	2.51	
	여	194	1.84		122	2.21		116	2.26	
50세 - 50세	계	387	1.82	109.19	217	1.83	126.04	225	2.18	95.65
	남	202	1.89		121	1.91		110	2.11	
	여	185	1.75		96	1.74		115	2.24	
51세 - 51세	계	364	1.71	116.67	220	1.85	136.56	187	1.81	101.08
	남	196	1.83		127	2		94	1.8	
	여	168	1.59		93	1.68		93	1.81	
52세 - 52세	계	369	1.74	96.28	235	1.98	109.82	215	2.08	108.74
	남	181	1.69		123	1.94		112	2.15	
	여	188	1.78		112	2.03		103	2.01	
53세 - 53세	계	345	1.62	112.96	230	1.94	137.11	172	1.66	86.96
	남	183	1.71		133	2.1		80	1.54	
	여	162	1.54		97	1.76		92	1.8	

## 4. 연령별(만) 인구현황(2020) (100-49) Population by Age and Gender

연 별 성 별		만 덕 동			쌍 봉 동			시 전 동		
		인구수	구성비	성 비	인구수	구성비	성 비	인구수	구성비	성 비
43세 - 43세	계	152	1.45	114.08	488	1.49	84.15	616	1.65	88.38
	남	81	1.53		223	1.33		289	1.54	
	여	71	1.36		265	1.67		327	1.75	
44세 - 44세	계	161	1.53	126.76	535	1.64	102.65	613	1.64	105.02
	남	90	1.7		271	1.61		314	1.67	
	여	71	1.36		264	1.66		299	1.6	
45세 - 45세	계	142	1.35	140.68	503	1.54	88.39	617	1.65	92.21
	남	83	1.57		236	1.41		296	1.58	
	여	59	1.13		267	1.68		321	1.72	
46세 - 46세	계	157	1.5	103.9	557	1.7	82.62	674	1.8	88.8
	남	80	1.51		252	1.5		317	1.69	
	여	77	1.48		305	1.92		357	1.91	
47세 - 47세	계	156	1.49	113.7	608	1.86	110.38	684	1.83	75.38
	남	83	1.57		319	1.9		294	1.57	
	여	73	1.4		289	1.82		390	2.09	
48세 - 48세	계	134	1.28	112.7	636	1.95	101.27	702	1.88	105.87
	남	71	1.34		320	1.91		361	1.92	
	여	63	1.21		316	1.99		341	1.83	
49세 - 49세	계	166	1.58	97.62	713	2.18	98.61	705	1.88	98.03
	남	82	1.55		354	2.11		349	1.86	
	여	84	1.61		359	2.26		356	1.91	
50세 - 50세	계	161	1.53	106.41	699	2.14	105.59	726	1.94	103.36
	남	83	1.57		359	2.14		369	1.97	
	여	78	1.5		340	2.14		357	1.91	
51세 - 51세	계	158	1.5	128.99	653	2	99.69	646	1.73	104.43
	남	89	1.68		326	1.94		330	1.76	
	여	69	1.32		327	2.06		316	1.69	
52세 - 52세	계	145	1.38	83.54	646	1.98	92.26	731	1.95	105.92
	남	66	1.25		310	1.85		376	2	
	여	79	1.51		336	2.12		355	1.9	
53세 - 53세	계	134	1.28	97.06	640	1.96	97.53	625	1.67	93.5
	남	66	1.25		316	1.88		302	1.61	
	여	68	1.3		324	2.04		323	1.73	



#### 4. 연령별(만) 인구현황(2020) (100-50) Population by Age and Gender

연 령		여 천 동			주 삼 동			삼 일 동			묘 도 동		
		인구수	구성비	성 비	인구수	구성비	성 비	인구수	구성비	성 비	인구수	구성비	성 비
43세 - 43세	계	281	1.31	106.62	162	1.98	102.5	19	0.78	171.43	9	0.76	200
	남	145	1.28		82	1.94		12	0.9		6	0.97	
	여	136	1.34		80	2.01		7	0.63		3	0.52	
44세 - 44세	계	290	1.35	135.77	168	2.05	97.65	25	1.03	212.5	11	0.92	266.67
	남	167	1.47		83	1.96		17	1.28		8	1.29	
	여	123	1.21		85	2.14		8	0.72		3	0.52	
45세 - 45세	계	306	1.42	94.9	147	1.79	104.17	25	1.03	150	7	0.59	133.33
	남	149	1.31		75	1.78		15	1.13		4	0.65	
	여	157	1.54		72	1.81		10	0.9		3	0.52	
46세 - 46세	계	376	1.75	97.89	164	2	115.79	30	1.23	233.33	18	1.51	157.14
	남	186	1.64		88	2.08		21	1.58		11	1.78	
	여	190	1.87		76	1.91		9	0.81		7	1.22	
47세 - 47세	계	384	1.78	101.05	182	2.22	127.5	34	1.4	88.89	16	1.34	1500
	남	193	1.7		102	2.41		16	1.21		15	2.43	
	여	191	1.88		80	2.01		18	1.62		1	0.17	
48세 - 48세	계	401	1.86	99.5	148	1.81	124.24	47	1.93	147.37	19	1.6	375
	남	200	1.76		82	1.94		28	2.11		15	2.43	
	여	201	1.98		66	1.66		19	1.71		4	0.7	
49세 - 49세	계	465	2.16	109.46	154	1.88	123.19	39	1.6	457.14	20	1.68	300
	남	243	2.14		85	2.01		32	2.41		15	2.43	
	여	222	2.18		69	1.74		7	0.63		5	0.87	
50세 - 50세	계	462	2.15	102.63	147	1.79	126.15	58	2.38	163.64	28	2.35	250
	남	234	2.06		82	1.94		36	2.71		20	3.24	
	여	228	2.24		65	1.64		22	1.99		8	1.4	
51세 - 51세	계	457	2.12	109.63	126	1.54	180	34	1.4	126.67	19	1.6	216.67
	남	239	2.11		81	1.92		19	1.43		13	2.1	
	여	218	2.14		45	1.13		15	1.35		6	1.05	
52세 - 52세	계	466	2.17	103.49	141	1.72	161.11	40	1.64	150	25	2.1	316.67
	남	237	2.09		87	2.06		24	1.81		19	3.07	
	여	229	2.25		54	1.36		16	1.44		6	1.05	
53세 - 53세	계	457	2.12	113.55	94	1.15	141.03	43	1.77	115	20	1.68	150
	남	243	2.14		55	1.3		23	1.73		12	1.94	
	여	214	2.11		39	0.98		20	1.81		8	1.4	

## 4. 연령별(만) 인구현황(2020) (100-51) Population by Age and Gender

연 별 성 별		여 수 시			돌 산 읍			돌산읍우두출장소		
		인구수	구성비	성 비	인구수	구성비	성 비	인구수	구성비	성 비
54세 - 54세	계	4,703	1.68	114.75	35	1.29	118.75	137	1.59	117.46
	남	2,513	1.76		19	1.4		74	1.66	
	여	2,190	1.6		16	1.18		63	1.53	
55세 - 55세	계	4,801	1.71	108.02	41	1.51	192.86	134	1.56	123.33
	남	2,493	1.74		27	1.99		74	1.66	
	여	2,308	1.68		14	1.04		60	1.46	
56세 - 56세	계	4,649	1.66	112.48	55	2.03	111.54	141	1.64	135
	남	2,461	1.72		29	2.14		81	1.81	
	여	2,188	1.59		26	1.92		60	1.46	
57세 - 57세	계	4,875	1.74	111.68	58	2.14	141.67	155	1.8	115.28
	남	2,572	1.8		34	2.5		83	1.86	
	여	2,303	1.68		24	1.78		72	1.75	
58세 - 58세	계	4,916	1.75	110.36	71	2.62	97.22	146	1.7	84.81
	남	2,579	1.8		35	2.58		67	1.5	
	여	2,337	1.7		36	2.66		79	1.92	
59세 - 59세	계	5,064	1.81	97.74	55	2.03	111.54	164	1.91	102.47
	남	2,503	1.75		29	2.14		83	1.86	
	여	2,561	1.87		26	1.92		81	1.97	
60세 - 60세	계	5,404	1.93	97.66	83	3.06	130.56	190	2.21	86.27
	남	2,670	1.87		47	3.46		88	1.97	
	여	2,734	1.99		36	2.66		102	2.48	
61세 - 61세	계	4,965	1.77	96.4	61	2.25	125.93	197	2.29	89.42
	남	2,437	1.7		34	2.5		93	2.08	
	여	2,528	1.84		27	2		104	2.52	
62세 - 62세	계	4,502	1.61	103.07	65	2.4	116.67	154	1.79	108.11
	남	2,285	1.6		35	2.58		80	1.79	
	여	2,217	1.62		30	2.22		74	1.8	
63세 - 63세	계	4,445	1.59	98.08	55	2.03	129.17	190	2.21	90
	남	2,201	1.54		31	2.28		90	2.01	
	여	2,244	1.64		24	1.78		100	2.43	
64세 - 64세	계	3,804	1.36	97.92	54	1.99	107.69	144	1.68	92
	남	1,882	1.32		28	2.06		69	1.54	
	여	1,922	1.4		26	1.92		75	1.82	

#### 4. 연령별(만) 인구현황(2020) (100-52) Population by Age and Gender

연 별 성 별		돌산읍죽포출장소			소 라 면			울 촌 면		
		인구수	구성비	성 비	인구수	구성비	성 비	인구수	구성비	성 비
54세 - 54세	계	33	1.71	57.14	352	1.72	104.65	109	1.73	131.91
	남	12	1.26		180	1.73		62	1.9	
	여	21	2.15		172	1.72		47	1.55	
55세 - 55세	계	28	1.45	133.33	362	1.77	103.37	114	1.81	137.5
	남	16	1.68		184	1.77		66	2.02	
	여	12	1.23		178	1.78		48	1.59	
56세 - 56세	계	29	1.5	163.64	339	1.66	120.13	94	1.49	154.05
	남	18	1.89		185	1.78		57	1.75	
	여	11	1.12		154	1.54		37	1.22	
57세 - 57세	계	36	1.87	89.47	343	1.68	113.04	113	1.8	145.65
	남	17	1.79		182	1.75		67	2.05	
	여	19	1.94		161	1.61		46	1.52	
58세 - 58세	계	39	2.02	129.41	355	1.74	124.68	108	1.72	120.41
	남	22	2.31		197	1.89		59	1.81	
	여	17	1.74		158	1.58		49	1.62	
59세 - 59세	계	47	2.44	104.35	381	1.87	110.5	142	2.26	108.82
	남	24	2.52		200	1.92		74	2.27	
	여	23	2.35		181	1.81		68	2.25	
60세 - 60세	계	45	2.33	125	386	1.89	120.57	144	2.29	105.71
	남	25	2.63		211	2.03		74	2.27	
	여	20	2.04		175	1.75		70	2.31	
61세 - 61세	계	52	2.69	108	326	1.6	111.69	136	2.16	88.89
	남	27	2.84		172	1.65		64	1.96	
	여	25	2.56		154	1.54		72	2.38	
62세 - 62세	계	39	2.02	143.75	292	1.43	93.38	171	2.72	125
	남	23	2.42		141	1.35		95	2.91	
	여	16	1.64		151	1.51		76	2.51	
63세 - 63세	계	41	2.12	70.83	295	1.44	116.91	128	2.03	85.51
	남	17	1.79		159	1.53		59	1.81	
	여	24	2.45		136	1.36		69	2.28	
64세 - 64세	계	41	2.12	173.33	248	1.21	108.4	107	1.7	118.37
	남	26	2.73		129	1.24		58	1.78	
	여	15	1.53		119	1.19		49	1.62	

## 4. 연령별(만) 인구현황(2020) (100-53) Population by Age and Gender

연 별 성 별		화 양 면			남 면			화 정 면		
		인구수	구성비	성 비	인구수	구성비	성 비	인구수	구성비	성 비
54세 - 54세	계	116	1.78	132	37	1.3	184.62	16	1.19	60
	남	66	1.96		24	1.64		6	0.91	
	여	50	1.59		13	0.94		10	1.46	
55세 - 55세	계	115	1.76	139.58	48	1.69	128.57	18	1.34	157.14
	남	67	1.99		27	1.85		11	1.68	
	여	48	1.52		21	1.52		7	1.02	
56세 - 56세	계	147	2.26	149.15	46	1.62	130	20	1.49	185.71
	남	88	2.61		26	1.78		13	1.98	
	여	59	1.87		20	1.45		7	1.02	
57세 - 57세	계	127	1.95	154	60	2.11	140	25	1.87	177.78
	남	77	2.29		35	2.39		16	2.44	
	여	50	1.59		25	1.81		9	1.32	
58세 - 58세	계	135	2.07	145.45	61	2.14	165.22	29	2.17	141.67
	남	80	2.38		38	2.6		17	2.59	
	여	55	1.75		23	1.66		12	1.76	
59세 - 59세	계	162	2.49	125	59	2.07	126.92	25	1.87	92.31
	남	90	2.67		33	2.26		12	1.83	
	여	72	2.29		26	1.88		13	1.9	
60세 - 60세	계	179	2.75	129.49	73	2.57	108.57	38	2.84	123.53
	남	101	3		38	2.6		21	3.2	
	여	78	2.48		35	2.53		17	2.49	
61세 - 61세	계	175	2.68	124.36	67	2.35	123.33	38	2.84	111.11
	남	97	2.88		37	2.53		20	3.05	
	여	78	2.48		30	2.17		18	2.64	
62세 - 62세	계	144	2.21	152.63	78	2.74	151.61	36	2.69	200
	남	87	2.58		47	3.21		24	3.66	
	여	57	1.81		31	2.24		12	1.76	
63세 - 63세	계	163	2.5	158.73	67	2.35	103.03	17	1.27	325
	남	100	2.97		34	2.33		13	1.98	
	여	63	2		33	2.38		4	0.59	
64세 - 64세	계	106	1.63	103.85	67	2.35	91.43	29	2.17	141.67
	남	54	1.6		32	2.19		17	2.59	
	여	52	1.65		35	2.53		12	1.76	

#### 4. 연령별(만) 인구현황(2020) (100-54) Population by Age and Gender

연 별 성 별		화정면개도출장소			삼 산 면			동 문 동		
		인구수	구성비	성 비	인구수	구성비	성 비	인구수	구성비	성 비
54세 - 54세	계	17	2.05	466.67	34	1.65	277.78	58	1.25	190
	남	14	3.41		25	2.15		38	1.61	
	여	3	0.72		9	1		20	0.87	
55세 - 55세	계	10	1.21	900	46	2.23	130	64	1.37	120.69
	남	9	2.2		26	2.23		35	1.48	
	여	1	0.24		20	2.23		29	1.26	
56세 - 56세	계	14	1.69	133.33	43	2.09	126.32	80	1.72	95.12
	남	8	1.95		24	2.06		39	1.65	
	여	6	1.44		19	2.12		41	1.79	
57세 - 57세	계	15	1.81	114.29	57	2.76	137.5	90	1.93	104.55
	남	8	1.95		33	2.83		46	1.95	
	여	7	1.67		24	2.68		44	1.92	
58세 - 58세	계	15	1.81	200	59	2.86	118.52	93	2	93.75
	남	10	2.44		32	2.75		45	1.91	
	여	5	1.2		27	3.01		48	2.09	
59세 - 59세	계	17	2.05	240	53	2.57	96.3	76	1.63	90
	남	12	2.93		26	2.23		36	1.52	
	여	5	1.2		27	3.01		40	1.74	
60세 - 60세	계	21	2.54	133.33	60	2.91	130.77	96	2.06	68.42
	남	12	2.93		34	2.92		39	1.65	
	여	9	2.15		26	2.9		57	2.48	
61세 - 61세	계	14	1.69	100	76	3.69	162.07	92	1.98	119.05
	남	7	1.71		47	4.03		50	2.12	
	여	7	1.67		29	3.23		42	1.83	
62세 - 62세	계	15	1.81	200	47	2.28	147.37	84	1.8	82.61
	남	10	2.44		28	2.4		38	1.61	
	여	5	1.2		19	2.12		46	2	
63세 - 63세	계	11	1.33	57.14	55	2.67	129.17	91	1.95	85.71
	남	4	0.98		31	2.66		42	1.78	
	여	7	1.67		24	2.68		49	2.14	
64세 - 64세	계	21	2.54	110	43	2.09	152.94	101	2.17	110.42
	남	11	2.68		26	2.23		53	2.24	
	여	10	2.39		17	1.9		48	2.09	

## 4. 연령별(만) 인구현황(2020) (100-55) Population by Age and Gender

연 별 성 별		한 려 동			중 양 동			충 무 동		
		인구수	구성비	성 비	인구수	구성비	성 비	인구수	구성비	성 비
54세 - 54세	계	39	1.21	200	67	1.5	123.33	66	1.63	144.44
	남	26	1.6		37	1.66		39	1.87	
	여	13	0.82		30	1.35		27	1.37	
55세 - 55세	계	47	1.46	135	62	1.39	100	61	1.51	96.77
	남	27	1.66		31	1.39		30	1.44	
	여	20	1.25		31	1.39		31	1.58	
56세 - 56세	계	35	1.09	169.23	76	1.71	72.73	50	1.23	150
	남	22	1.35		32	1.44		30	1.44	
	여	13	0.82		44	1.98		20	1.02	
57세 - 57세	계	56	1.74	100	77	1.73	196.15	59	1.46	96.67
	남	28	1.72		51	2.29		29	1.39	
	여	28	1.76		26	1.17		30	1.53	
58세 - 58세	계	38	1.18	80.95	80	1.8	100	76	1.88	117.14
	남	17	1.04		40	1.8		41	1.97	
	여	21	1.32		40	1.8		35	1.78	
59세 - 59세	계	60	1.86	81.82	88	1.98	83.33	100	2.47	112.77
	남	27	1.66		40	1.8		53	2.54	
	여	33	2.07		48	2.16		47	2.39	
60세 - 60세	계	68	2.11	106.06	101	2.27	71.19	91	2.25	68.52
	남	35	2.15		42	1.89		37	1.78	
	여	33	2.07		59	2.65		54	2.75	
61세 - 61세	계	54	1.68	45.95	105	2.36	61.54	75	1.85	108.33
	남	17	1.04		40	1.8		39	1.87	
	여	37	2.32		65	2.92		36	1.83	
62세 - 62세	계	51	1.58	75.86	99	2.22	98	79	1.95	97.5
	남	22	1.35		49	2.2		39	1.87	
	여	29	1.82		50	2.25		40	2.03	
63세 - 63세	계	66	2.05	127.59	74	1.66	94.74	95	2.35	93.88
	남	37	2.27		36	1.62		46	2.21	
	여	29	1.82		38	1.71		49	2.49	
64세 - 64세	계	50	1.55	78.57	94	2.11	88	68	1.68	70
	남	22	1.35		44	1.98		28	1.34	
	여	28	1.76		50	2.25		40	2.03	

#### 4. 연령별(만) 인구현황(2020) (100-56) Population by Age and Gender

연 별 성 별		광 립 동			서 강 동			대 교 동		
		인구수	구성비	성 비	인구수	구성비	성 비	인구수	구성비	성 비
54세 - 54세	계	105	1.69	110	54	1.41	170	87	1.59	128.95
	남	55	1.7		34	1.79		49	1.76	
	여	50	1.68		20	1.04		38	1.42	
55세 - 55세	계	99	1.59	76.79	53	1.39	55.88	98	1.79	164.86
	남	43	1.33		19	1		61	2.19	
	여	56	1.88		34	1.76		37	1.38	
56세 - 56세	계	95	1.53	115.91	69	1.8	76.92	85	1.55	136.11
	남	51	1.58		30	1.58		49	1.76	
	여	44	1.48		39	2.02		36	1.34	
57세 - 57세	계	122	1.96	96.77	65	1.7	140.74	97	1.77	142.5
	남	60	1.85		38	2		57	2.04	
	여	62	2.08		27	1.4		40	1.49	
58세 - 58세	계	118	1.9	103.45	73	1.91	114.71	103	1.88	87.27
	남	60	1.85		39	2.06		48	1.72	
	여	58	1.95		34	1.76		55	2.05	
59세 - 59세	계	132	2.12	78.38	66	1.73	73.68	119	2.18	91.94
	남	58	1.79		28	1.48		57	2.04	
	여	74	2.48		38	1.97		62	2.31	
60세 - 60세	계	146	2.35	105.63	84	2.2	61.54	130	2.38	94.03
	남	75	2.32		32	1.69		63	2.26	
	여	71	2.38		52	2.7		67	2.5	
61세 - 61세	계	148	2.38	78.31	80	2.09	73.91	126	2.3	82.61
	남	65	2.01		34	1.79		57	2.04	
	여	83	2.78		46	2.38		69	2.57	
62세 - 62세	계	148	2.38	78.31	69	1.8	86.49	112	2.05	80.65
	남	65	2.01		32	1.69		50	1.79	
	여	83	2.78		37	1.92		62	2.31	
63세 - 63세	계	122	1.96	103.33	91	2.38	78.43	123	2.25	112.07
	남	62	1.91		40	2.11		65	2.33	
	여	60	2.01		51	2.64		58	2.16	
64세 - 64세	계	120	1.93	110.53	70	1.83	59.09	117	2.14	77.27
	남	63	1.95		26	1.37		51	1.83	
	여	57	1.91		44	2.28		66	2.46	

## 4. 연령별(만) 인구현황(2020) (100-57) Population by Age and Gender

연 별 성 별		국 동			월 호 동			여 서 동		
		인구수	구성비	성 비	인구수	구성비	성 비	인구수	구성비	성 비
54세 - 54세	계	203	1.75	97.09	113	1.62	88.33	315	1.67	77.97
	남	100	1.7		53	1.52		138	1.49	
	여	103	1.8		60	1.72		177	1.85	
55세 - 55세	계	207	1.78	99.04	130	1.86	91.18	357	1.89	98.33
	남	103	1.75		62	1.77		177	1.91	
	여	104	1.81		68	1.95		180	1.88	
56세 - 56세	계	229	1.97	81.75	112	1.6	80.65	312	1.66	82.46
	남	103	1.75		50	1.43		141	1.52	
	여	126	2.2		62	1.78		171	1.79	
57세 - 57세	계	218	1.88	113.73	123	1.76	61.84	351	1.86	89.73
	남	116	1.98		47	1.35		166	1.79	
	여	102	1.78		76	2.18		185	1.93	
58세 - 58세	계	227	1.96	89.17	142	2.03	108.82	376	2	88.94
	남	107	1.82		74	2.12		177	1.91	
	여	120	2.09		68	1.95		199	2.08	
59세 - 59세	계	262	2.26	73.51	143	2.05	78.75	352	1.87	73.4
	남	111	1.89		63	1.8		149	1.61	
	여	151	2.63		80	2.29		203	2.12	
60세 - 60세	계	254	2.19	59.75	164	2.35	84.27	418	2.22	82.53
	남	95	1.62		75	2.15		189	2.04	
	여	159	2.77		89	2.55		229	2.39	
61세 - 61세	계	242	2.09	98.36	147	2.11	116.18	377	2	86.63
	남	120	2.04		79	2.26		175	1.89	
	여	122	2.13		68	1.95		202	2.11	
62세 - 62세	계	231	1.99	100.87	164	2.35	84.27	345	1.83	99.42
	남	116	1.98		75	2.15		172	1.85	
	여	115	2.01		89	2.55		173	1.81	
63세 - 63세	계	232	2	84.13	157	2.25	86.9	361	1.92	85.13
	남	106	1.81		73	2.09		166	1.79	
	여	126	2.2		84	2.41		195	2.04	
64세 - 64세	계	227	1.96	90.76	114	1.63	107.27	295	1.57	96.67
	남	108	1.84		59	1.69		145	1.56	
	여	119	2.08		55	1.58		150	1.57	



## 4. 연령별(만) 인구현황(2020) (100-58) Population by Age and Gender

연 별 성 별		문 수 동			미 평 동			둔 덕 동		
		인구수	구성비	성 비	인구수	구성비	성 비	인구수	구성비	성 비
54세 - 54세	계	335	1.58	123.33	240	2.02	142.42	197	1.91	101.02
	남	185	1.73		141	2.22		99	1.9	
	여	150	1.42		99	1.79		98	1.91	
55세 - 55세	계	348	1.64	94.41	225	1.9	110.28	187	1.81	122.62
	남	169	1.58		118	1.86		103	1.98	
	여	179	1.7		107	1.94		84	1.64	
56세 - 56세	계	330	1.55	95.27	192	1.62	131.33	165	1.6	103.7
	남	161	1.5		109	1.72		84	1.61	
	여	169	1.6		83	1.5		81	1.58	
57세 - 57세	계	336	1.58	102.41	222	1.87	113.46	180	1.74	104.55
	남	170	1.59		118	1.86		92	1.77	
	여	166	1.57		104	1.88		88	1.72	
58세 - 58세	계	315	1.48	114.29	232	1.96	116.82	175	1.69	92.31
	남	168	1.57		125	1.97		84	1.61	
	여	147	1.39		107	1.94		91	1.78	
59세 - 59세	계	366	1.72	97.84	221	1.86	106.54	164	1.59	78.26
	남	181	1.69		114	1.8		72	1.38	
	여	185	1.75		107	1.94		92	1.8	
60세 - 60세	계	360	1.69	88.48	244	2.06	115.93	196	1.9	86.67
	남	169	1.58		131	2.07		91	1.75	
	여	191	1.81		113	2.05		105	2.05	
61세 - 61세	계	353	1.66	102.87	213	1.8	117.35	181	1.75	86.6
	남	179	1.67		115	1.81		84	1.61	
	여	174	1.65		98	1.78		97	1.89	
62세 - 62세	계	314	1.48	92.64	173	1.46	136.99	146	1.41	121.21
	남	151	1.41		100	1.58		80	1.54	
	여	163	1.55		73	1.32		66	1.29	
63세 - 63세	계	295	1.39	106.29	198	1.67	110.64	173	1.67	101.16
	남	152	1.42		104	1.64		87	1.67	
	여	143	1.36		94	1.7		86	1.68	
64세 - 64세	계	262	1.23	81.94	158	1.33	107.89	126	1.22	80
	남	118	1.1		82	1.29		56	1.07	
	여	144	1.37		76	1.38		70	1.37	

## 4. 연령별(만) 인구현황(2020) (100-59) Population by Age and Gender

연 별 성 별		만 덕 동			쌍 봉 동			시 전 동		
		인구수	구성비	성 비	인구수	구성비	성 비	인구수	구성비	성 비
54세 - 54세	계	150	1.43	92.31	551	1.69	125.82	605	1.62	97.07
	남	72	1.36		307	1.83		298	1.59	
	여	78	1.5		244	1.54		307	1.65	
55세 - 55세	계	156	1.49	126.09	555	1.7	94.74	583	1.56	105.28
	남	87	1.65		270	1.61		299	1.59	
	여	69	1.32		285	1.8		284	1.52	
56세 - 56세	계	170	1.62	93.18	565	1.73	131.56	583	1.56	123.37
	남	82	1.55		321	1.91		322	1.72	
	여	88	1.69		244	1.54		261	1.4	
57세 - 57세	계	142	1.35	105.8	561	1.72	111.7	574	1.53	111.03
	남	73	1.38		296	1.76		302	1.61	
	여	69	1.32		265	1.67		272	1.46	
58세 - 58세	계	159	1.51	98.75	544	1.67	117.6	538	1.44	112.65
	남	79	1.5		294	1.75		285	1.52	
	여	80	1.53		250	1.57		253	1.36	
59세 - 59세	계	177	1.69	66.98	520	1.59	118.49	508	1.36	102.39
	남	71	1.34		282	1.68		257	1.37	
	여	106	2.03		238	1.5		251	1.35	
60세 - 60세	계	201	1.91	105.1	501	1.53	100.4	514	1.37	103.16
	남	103	1.95		251	1.49		261	1.39	
	여	98	1.88		250	1.57		253	1.36	
61세 - 61세	계	181	1.72	98.9	438	1.34	80.99	457	1.22	88.84
	남	90	1.7		196	1.17		215	1.15	
	여	91	1.74		242	1.52		242	1.3	
62세 - 62세	계	156	1.49	95	377	1.15	102.69	400	1.07	102.02
	남	76	1.44		191	1.14		202	1.08	
	여	80	1.53		186	1.17		198	1.06	
63세 - 63세	계	187	1.78	83.33	366	1.12	84.85	366	0.98	93.65
	남	85	1.61		168	1		177	0.94	
	여	102	1.96		198	1.25		189	1.01	
64세 - 64세	계	129	1.23	84.29	318	0.97	102.55	315	0.84	104.55
	남	59	1.12		161	0.96		161	0.86	
	여	70	1.34		157	0.99		154	0.83	

#### 4. 연령별(만) 인구현황(2020) (100-60) Population by Age and Gender

연 령		여 천 동			주 삼 동			삼 일 동			묘 도 동		
		인구수	구성비	성 비	인구수	구성비	성 비	인구수	구성비	성 비	인구수	구성비	성 비
54세 - 54세	계	465	2.16	124.64	106	1.29	146.51	40	1.64	166.67	21	1.76	200
	남	258	2.27		63	1.49		25	1.89		14	2.27	
	여	207	2.04		43	1.08		15	1.35		7	1.22	
55세 - 55세	계	470	2.18	105.24	105	1.28	150	51	2.1	183.33	27	2.27	125
	남	241	2.12		63	1.49		33	2.49		15	2.43	
	여	229	2.25		42	1.06		18	1.62		12	2.09	
56세 - 56세	계	413	1.92	110.71	82	1	110.26	52	2.14	188.89	26	2.18	85.71
	남	217	1.91		43	1.02		34	2.56		12	1.94	
	여	196	1.93		39	0.98		18	1.62		14	2.44	
57세 - 57세	계	455	2.11	124.14	89	1.09	85.42	48	1.97	108.7	21	1.76	162.5
	남	252	2.22		41	0.97		25	1.89		13	2.1	
	여	203	2		48	1.21		23	2.08		8	1.4	
58세 - 58세	계	448	2.08	125.13	78	0.95	110.81	60	2.47	172.73	23	1.93	91.67
	남	249	2.19		41	0.97		38	2.87		11	1.78	
	여	199	1.96		37	0.93		22	1.99		12	2.09	
59세 - 59세	계	441	2.05	105.12	86	1.05	132.43	53	2.18	120.83	25	2.1	212.5
	남	226	1.99		49	1.16		29	2.19		17	2.75	
	여	215	2.11		37	0.93		24	2.17		8	1.4	
60세 - 60세	계	432	2.01	117.09	99	1.21	94.12	59	2.42	136	27	2.27	145.45
	남	233	2.05		48	1.14		34	2.56		16	2.59	
	여	199	1.96		51	1.28		25	2.26		11	1.92	
61세 - 61세	계	375	1.74	104.92	92	1.12	100	56	2.3	86.67	31	2.6	181.82
	남	192	1.69		46	1.09		26	1.96		20	3.24	
	여	183	1.8		46	1.16		30	2.71		11	1.92	
62세 - 62세	계	354	1.65	107.02	86	1.05	56.36	50	2.05	177.78	23	1.93	91.67
	남	183	1.61		31	0.73		32	2.41		11	1.78	
	여	171	1.68		55	1.39		18	1.62		12	2.09	
63세 - 63세	계	295	1.37	103.45	55	0.67	111.54	53	2.18	103.85	23	1.93	91.67
	남	150	1.32		29	0.69		27	2.04		11	1.78	
	여	145	1.43		26	0.65		26	2.35		12	2.09	
64세 - 64세	계	245	1.14	109.4	64	0.78	100	46	1.89	119.05	25	2.1	78.57
	남	128	1.13		32	0.76		25	1.89		11	1.78	
	여	117	1.15		32	0.81		21	1.9		14	2.44	

## 4. 연령별(만) 인구현황(2020) (100-61) Population by Age and Gender

연 별 성 별		여 수 시			돌 산 읍			돌산읍우두출장소		
		인구수	구성비	성 비	인구수	구성비	성 비	인구수	구성비	성 비
65세 - 65세	계	4,319	1.54	99.77	73	2.69	92.11	146	1.7	105.63
	남	2,157	1.51		35	2.58		75	1.68	
	여	2,162	1.58		38	2.81		71	1.72	
66세 - 66세	계	3,821	1.36	99.11	67	2.47	139.29	146	1.7	80.25
	남	1,902	1.33		39	2.87		65	1.45	
	여	1,919	1.4		28	2.07		81	1.97	
67세 - 67세	계	2,807	1	91.47	32	1.18	77.78	123	1.43	101.64
	남	1,341	0.94		14	1.03		62	1.39	
	여	1,466	1.07		18	1.33		61	1.48	
68세 - 68세	계	3,611	1.29	93	71	2.62	51.06	169	1.97	144.93
	남	1,740	1.22		24	1.77		100	2.24	
	여	1,871	1.36		47	3.48		69	1.67	
69세 - 69세	계	3,114	1.11	106.91	60	2.21	106.9	139	1.62	87.84
	남	1,609	1.13		31	2.28		65	1.45	
	여	1,505	1.1		29	2.15		74	1.8	
70세 - 70세	계	3,070	1.1	99.48	52	1.92	79.31	130	1.51	78.08
	남	1,531	1.07		23	1.69		57	1.28	
	여	1,539	1.12		29	2.15		73	1.77	
71세 - 71세	계	2,969	1.06	93.8	58	2.14	75.76	130	1.51	85.71
	남	1,437	1		25	1.84		60	1.34	
	여	1,532	1.12		33	2.44		70	1.7	
72세 - 72세	계	2,845	1.02	92.23	55	2.03	120	101	1.18	94.23
	남	1,365	0.95		30	2.21		49	1.1	
	여	1,480	1.08		25	1.85		52	1.26	
73세 - 73세	계	3,025	1.08	85.93	80	2.95	70.21	119	1.39	91.94
	남	1,398	0.98		33	2.43		57	1.28	
	여	1,627	1.19		47	3.48		62	1.5	
74세 - 74세	계	2,333	0.83	88.45	53	1.96	96.3	96	1.12	108.7
	남	1,095	0.77		26	1.91		50	1.12	
	여	1,238	0.9		27	2		46	1.12	
75세 - 75세	계	1,859	0.66	78.41	38	1.4	72.73	76	0.88	65.22
	남	817	0.57		16	1.18		30	0.67	
	여	1,042	0.76		22	1.63		46	1.12	

#### 4. 연령별(만) 인구현황(2020) (100-62) Population by Age and Gender

연 별 성 별		돌산읍죽포출장소			소 라 면			울 촌 면		
		인구수	구성비	성 비	인구수	구성비	성 비	인구수	구성비	성 비
65세 - 65세	계	56	2.9	86.67	254	1.24	118.97	125	1.99	92.31
	남	26	2.73		138	1.33		60	1.84	
	여	30	3.07		116	1.16		65	2.15	
66세 - 66세	계	48	2.49	100	229	1.12	97.41	116	1.84	103.51
	남	24	2.52		113	1.09		59	1.81	
	여	24	2.45		116	1.16		57	1.88	
67세 - 67세	계	36	1.87	80	154	0.75	87.8	81	1.29	102.5
	남	16	1.68		72	0.69		41	1.26	
	여	20	2.04		82	0.82		40	1.32	
68세 - 68세	계	51	2.64	104	192	0.94	93.94	126	2	113.56
	남	26	2.73		93	0.89		67	2.05	
	여	25	2.56		99	0.99		59	1.95	
69세 - 69세	계	45	2.33	181.25	166	0.81	110.13	101	1.61	77.19
	남	29	3.05		87	0.84		44	1.35	
	여	16	1.64		79	0.79		57	1.88	
70세 - 70세	계	44	2.28	120	156	0.76	116.67	126	2	110
	남	24	2.52		84	0.81		66	2.02	
	여	20	2.04		72	0.72		60	1.98	
71세 - 71세	계	45	2.33	125	165	0.81	122.97	124	1.97	87.88
	남	25	2.63		91	0.87		58	1.78	
	여	20	2.04		74	0.74		66	2.18	
72세 - 72세	계	45	2.33	73.08	165	0.81	79.35	93	1.48	111.36
	남	19	2		73	0.7		49	1.5	
	여	26	2.66		92	0.92		44	1.45	
73세 - 73세	계	36	1.87	89.47	147	0.72	86.08	110	1.75	71.88
	남	17	1.79		68	0.65		46	1.41	
	여	19	1.94		79	0.79		64	2.11	
74세 - 74세	계	38	1.97	123.53	124	0.61	106.67	91	1.45	82
	남	21	2.21		64	0.61		41	1.26	
	여	17	1.74		60	0.6		50	1.65	
75세 - 75세	계	30	1.55	76.47	116	0.57	68.12	93	1.48	86
	남	13	1.37		47	0.45		43	1.32	
	여	17	1.74		69	0.69		50	1.65	

## 4. 연령별(만) 인구현황(2020) (100-63) Population by Age and Gender

연 별 성 별		화 양 면			남 면			화 정 면		
		인구수	구성비	성 비	인구수	구성비	성 비	인구수	구성비	성 비
65세 - 65세	계	131	2.01	129.82	67	2.35	97.06	42	3.14	200
	남	74	2.2		33	2.26		28	4.27	
	여	57	1.81		34	2.46		14	2.05	
66세 - 66세	계	127	1.95	144.23	63	2.21	80	24	1.79	140
	남	75	2.23		28	1.92		14	2.13	
	여	52	1.65		35	2.53		10	1.46	
67세 - 67세	계	101	1.55	94.23	46	1.62	119.05	25	1.87	108.33
	남	49	1.45		25	1.71		13	1.98	
	여	52	1.65		21	1.52		12	1.76	
68세 - 68세	계	139	2.13	80.52	63	2.21	103.23	37	2.76	68.18
	남	62	1.84		32	2.19		15	2.29	
	여	77	2.44		31	2.24		22	3.22	
69세 - 69세	계	119	1.83	85.94	71	2.49	97.22	23	1.72	130
	남	55	1.63		35	2.39		13	1.98	
	여	64	2.03		36	2.6		10	1.46	
70세 - 70세	계	126	1.93	110	60	2.11	106.9	24	1.79	84.62
	남	66	1.96		31	2.12		11	1.68	
	여	60	1.9		29	2.1		13	1.9	
71세 - 71세	계	113	1.73	101.79	52	1.83	85.71	37	2.76	76.19
	남	57	1.69		24	1.64		16	2.44	
	여	56	1.78		28	2.02		21	3.07	
72세 - 72세	계	120	1.84	100	77	2.71	97.44	29	2.17	107.14
	남	60	1.78		38	2.6		15	2.29	
	여	60	1.9		39	2.82		14	2.05	
73세 - 73세	계	124	1.9	93.75	70	2.46	84.21	45	3.36	104.55
	남	60	1.78		32	2.19		23	3.51	
	여	64	2.03		38	2.75		22	3.22	
74세 - 74세	계	114	1.75	80.95	64	2.25	93.94	29	2.17	107.14
	남	51	1.51		31	2.12		15	2.29	
	여	63	2		33	2.38		14	2.05	
75세 - 75세	계	81	1.24	58.82	49	1.72	96	22	1.64	57.14
	남	30	0.89		24	1.64		8	1.22	
	여	51	1.62		25	1.81		14	2.05	

#### 4. 연령별(만) 인구현황(2020) (100-64) Population by Age and Gender

연 별 성 별		화정면개도출장소			삼 산 면			동 문 동		
		인구수	구성비	성 비	인구수	구성비	성 비	인구수	구성비	성 비
65세 - 65세	계	19	2.29	72.73	49	2.38	96	110	2.36	66.67
	남	8	1.95		24	2.06		44	1.86	
	여	11	2.63		25	2.79		66	2.88	
66세 - 66세	계	18	2.17	38.46	44	2.13	158.82	114	2.45	62.86
	남	5	1.22		27	2.32		44	1.86	
	여	13	3.11		17	1.9		70	3.05	
67세 - 67세	계	15	1.81	87.5	24	1.16	60	82	1.76	121.62
	남	7	1.71		9	0.77		45	1.91	
	여	8	1.91		15	1.67		37	1.61	
68세 - 68세	계	13	1.57	62.5	45	2.18	136.84	97	2.08	61.67
	남	5	1.22		26	2.23		37	1.57	
	여	8	1.91		19	2.12		60	2.61	
69세 - 69세	계	17	2.05	112.5	33	1.6	106.25	94	2.02	104.35
	남	9	2.2		17	1.46		48	2.03	
	여	8	1.91		16	1.78		46	2	
70세 - 70세	계	16	1.93	300	32	1.55	88.24	88	1.89	120
	남	12	2.93		15	1.29		48	2.03	
	여	4	0.96		17	1.9		40	1.74	
71세 - 71세	계	16	1.93	77.78	29	1.41	141.67	94	2.02	84.31
	남	7	1.71		17	1.46		43	1.82	
	여	9	2.15		12	1.34		51	2.22	
72세 - 72세	계	27	3.26	80	33	1.6	153.85	95	2.04	97.92
	남	12	2.93		20	1.72		47	1.99	
	여	15	3.59		13	1.45		48	2.09	
73세 - 73세	계	16	1.93	77.78	51	2.47	142.86	107	2.3	105.77
	남	7	1.71		30	2.58		55	2.33	
	여	9	2.15		21	2.34		52	2.27	
74세 - 74세	계	22	2.66	29.41	18	0.87	63.64	67	1.44	131.03
	남	5	1.22		7	0.6		38	1.61	
	여	17	4.07		11	1.23		29	1.26	
75세 - 75세	계	13	1.57	85.71	18	0.87	63.64	62	1.33	58.97
	남	6	1.46		7	0.6		23	0.97	
	여	7	1.67		11	1.23		39	1.7	

## 4. 연령별(만) 인구현황(2020) (100-65) Population by Age and Gender

연 별 성 별		한 려 동			중 양 동			충 무 동		
		인구수	구성비	성 비	인구수	구성비	성 비	인구수	구성비	성 비
65세 - 65세	계	80	2.48	66.67	101	2.27	98.04	96	2.37	118.18
	남	32	1.97		50	2.25		52	2.5	
	여	48	3.01		51	2.29		44	2.24	
66세 - 66세	계	57	1.77	137.5	112	2.52	69.7	79	1.95	83.72
	남	33	2.03		46	2.07		36	1.73	
	여	24	1.5		66	2.96		43	2.19	
67세 - 67세	계	61	1.89	64.86	74	1.66	68.18	71	1.75	65.12
	남	24	1.47		30	1.35		28	1.34	
	여	37	2.32		44	1.98		43	2.19	
68세 - 68세	계	49	1.52	81.48	106	2.38	53.62	109	2.69	87.93
	남	22	1.35		37	1.66		51	2.45	
	여	27	1.69		69	3.1		58	2.95	
69세 - 69세	계	65	2.02	66.67	93	2.09	111.36	90	2.22	76.47
	남	26	1.6		49	2.2		39	1.87	
	여	39	2.45		44	1.98		51	2.59	
70세 - 70세	계	60	1.86	114.29	85	1.91	112.5	85	2.1	93.18
	남	32	1.97		45	2.02		41	1.97	
	여	28	1.76		40	1.8		44	2.24	
71세 - 71세	계	62	1.92	47.62	75	1.68	70.45	75	1.85	63.04
	남	20	1.23		31	1.39		29	1.39	
	여	42	2.63		44	1.98		46	2.34	
72세 - 72세	계	81	2.51	118.92	84	1.89	68	90	2.22	73.08
	남	44	2.7		34	1.53		38	1.82	
	여	37	2.32		50	2.25		52	2.64	
73세 - 73세	계	79	2.45	75.56	84	1.89	140	83	2.05	69.39
	남	34	2.09		49	2.2		34	1.63	
	여	45	2.82		35	1.57		49	2.49	
74세 - 74세	계	54	1.68	68.75	85	1.91	88.89	69	1.7	86.49
	남	22	1.35		40	1.8		32	1.54	
	여	32	2.01		45	2.02		37	1.88	
75세 - 75세	계	41	1.27	64	49	1.1	58.06	48	1.19	152.63
	남	16	0.98		18	0.81		29	1.39	
	여	25	1.57		31	1.39		19	0.97	



## 4. 연령별(만) 인구현황(2020) (100-66) Population by Age and Gender

연 별 성 별		광 립 동			서 강 동			대 교 동		
		인구수	구성비	성 비	인구수	구성비	성 비	인구수	구성비	성 비
65세 - 65세	계	130	2.09	68.83	112	2.93	96.49	139	2.54	82.89
	남	53	1.64		55	2.9		63	2.26	
	여	77	2.58		57	2.95		76	2.83	
66세 - 66세	계	130	2.09	91.18	90	2.35	109.3	146	2.67	89.61
	남	62	1.91		47	2.48		69	2.47	
	여	68	2.28		43	2.23		77	2.87	
67세 - 67세	계	80	1.29	70.21	58	1.52	56.76	92	1.68	67.27
	남	33	1.02		21	1.11		37	1.33	
	여	47	1.58		37	1.92		55	2.05	
68세 - 68세	계	118	1.9	73.53	77	2.01	83.33	139	2.54	59.77
	남	50	1.54		35	1.85		52	1.86	
	여	68	2.28		42	2.18		87	3.25	
69세 - 69세	계	124	1.99	79.71	65	1.7	96.97	107	1.96	78.33
	남	55	1.7		32	1.69		47	1.69	
	여	69	2.31		33	1.71		60	2.24	
70세 - 70세	계	121	1.95	72.86	68	1.78	134.48	117	2.14	98.31
	남	51	1.58		39	2.06		58	2.08	
	여	70	2.35		29	1.5		59	2.2	
71세 - 71세	계	128	2.06	124.56	65	1.7	109.68	107	1.96	98.15
	남	71	2.19		34	1.79		53	1.9	
	여	57	1.91		31	1.61		54	2.01	
72세 - 72세	계	111	1.78	122	68	1.78	112.5	115	2.1	105.36
	남	61	1.88		36	1.9		59	2.12	
	여	50	1.68		32	1.66		56	2.09	
73세 - 73세	계	125	2.01	78.57	68	1.78	70	121	2.21	80.6
	남	55	1.7		28	1.48		54	1.94	
	여	70	2.35		40	2.07		67	2.5	
74세 - 74세	계	98	1.58	78.18	49	1.28	96	96	1.76	62.71
	남	43	1.33		24	1.27		37	1.33	
	여	55	1.84		25	1.3		59	2.2	
75세 - 75세	계	66	1.06	112.9	53	1.39	55.88	70	1.28	84.21
	남	35	1.08		19	1		32	1.15	
	여	31	1.04		34	1.76		38	1.42	

## 4. 연령별(만) 인구현황(2020) (100-67) Population by Age and Gender

연 별 성 별		국 동			월 호 동			여 서 동		
		인구수	구성비	성 비	인구수	구성비	성 비	인구수	구성비	성 비
65세 - 65세	계	236	2.03	85.83	147	2.11	104.17	302	1.6	102.68
	남	109	1.86		75	2.15		153	1.65	
	여	127	2.21		72	2.06		149	1.56	
66세 - 66세	계	177	1.53	94.51	119	1.7	101.69	285	1.51	92.57
	남	86	1.46		60	1.72		137	1.48	
	여	91	1.59		59	1.69		148	1.55	
67세 - 67세	계	144	1.24	97.26	92	1.32	119.05	188	1	104.35
	남	71	1.21		50	1.43		96	1.04	
	여	73	1.27		42	1.2		92	0.96	
68세 - 68세	계	177	1.53	101.14	128	1.83	68.42	237	1.26	97.5
	남	89	1.52		52	1.49		117	1.26	
	여	88	1.53		76	2.18		120	1.25	
69세 - 69세	계	188	1.62	97.89	109	1.56	113.73	191	1.01	114.61
	남	93	1.58		58	1.66		102	1.1	
	여	95	1.66		51	1.46		89	0.93	
70세 - 70세	계	156	1.34	95	96	1.37	68.42	173	0.92	88.04
	남	76	1.29		39	1.12		81	0.87	
	여	80	1.4		57	1.63		92	0.96	
71세 - 71세	계	149	1.28	86.25	100	1.43	112.77	178	0.94	91.4
	남	69	1.18		53	1.52		85	0.92	
	여	80	1.4		47	1.35		93	0.97	
72세 - 72세	계	171	1.47	96.55	96	1.37	128.57	167	0.89	87.64
	남	84	1.43		54	1.55		78	0.84	
	여	87	1.52		42	1.2		89	0.93	
73세 - 73세	계	185	1.59	88.78	89	1.27	106.98	169	0.9	81.72
	남	87	1.48		46	1.32		76	0.82	
	여	98	1.71		43	1.23		93	0.97	
74세 - 74세	계	127	1.09	111.67	79	1.13	71.74	128	0.68	70.67
	남	67	1.14		33	0.94		53	0.57	
	여	60	1.05		46	1.32		75	0.78	
75세 - 75세	계	108	0.93	77.05	51	0.73	104	97	0.51	79.63
	남	47	0.8		26	0.74		43	0.46	
	여	61	1.06		25	0.72		54	0.56	

## 4. 연령별(만) 인구현황(2020) (100-68) Population by Age and Gender

연 별 성 별		문 수 동			미 평 동			둔 덕 동		
		인구수	구성비	성 비	인구수	구성비	성 비	인구수	구성비	성 비
65세 - 65세	계	322	1.52	101.25	155	1.31	112.33	152	1.47	117.14
	남	162	1.51		82	1.29		82	1.57	
	여	160	1.52		73	1.32		70	1.37	
66세 - 66세	계	270	1.27	107.69	156	1.32	102.6	119	1.15	142.86
	남	140	1.31		79	1.25		70	1.34	
	여	130	1.23		77	1.39		49	0.96	
67세 - 67세	계	183	0.86	105.62	128	1.08	80.28	93	0.9	86
	남	94	0.88		57	0.9		43	0.83	
	여	89	0.84		71	1.29		50	0.98	
68세 - 68세	계	241	1.13	117.12	133	1.12	118.03	114	1.1	96.55
	남	130	1.22		72	1.14		56	1.07	
	여	111	1.05		61	1.1		58	1.13	
69세 - 69세	계	211	0.99	129.35	122	1.03	139.22	87	0.84	93.33
	남	119	1.11		71	1.12		42	0.81	
	여	92	0.87		51	0.92		45	0.88	
70세 - 70세	계	200	0.94	98.02	125	1.05	92.31	92	0.89	142.11
	남	99	0.93		60	0.95		54	1.04	
	여	101	0.96		65	1.18		38	0.74	
71세 - 71세	계	188	0.89	88	105	0.89	110	70	0.68	84.21
	남	88	0.82		55	0.87		32	0.61	
	여	100	0.95		50	0.91		38	0.74	
72세 - 72세	계	162	0.76	78.02	106	0.89	89.29	64	0.62	137.04
	남	71	0.66		50	0.79		37	0.71	
	여	91	0.86		56	1.01		27	0.53	
73세 - 73세	계	219	1.03	78.05	125	1.05	68.92	79	0.76	68.09
	남	96	0.9		51	0.8		32	0.61	
	여	123	1.17		74	1.34		47	0.92	
74세 - 74세	계	127	0.6	89.55	91	0.77	65.45	67	0.65	71.79
	남	60	0.56		36	0.57		28	0.54	
	여	67	0.64		55	1		39	0.76	
75세 - 75세	계	109	0.51	91.23	73	0.62	87.18	46	0.45	58.62
	남	52	0.49		34	0.54		17	0.33	
	여	57	0.54		39	0.71		29	0.57	

## 4. 연령별(만) 인구현황(2020) (100-69) Population by Age and Gender

연 별 성 별		만 덕 동			쌍 봉 동			시 전 동		
		인구수	구성비	성 비	인구수	구성비	성 비	인구수	구성비	성 비
65세 - 65세	계	182	1.73	78.43	348	1.07	104.71	317	0.85	105.84
	남	80	1.51		178	1.06		163	0.87	
	여	102	1.96		170	1.07		154	0.83	
66세 - 66세	계	141	1.34	93.15	277	0.85	109.85	290	0.77	98.63
	남	68	1.29		145	0.86		144	0.77	
	여	73	1.4		132	0.83		146	0.78	
67세 - 67세	계	104	0.99	89.09	223	0.68	100.9	220	0.59	107.55
	남	49	0.93		112	0.67		114	0.61	
	여	55	1.05		111	0.7		106	0.57	
68세 - 68세	계	136	1.3	100	283	0.87	102.14	246	0.66	101.64
	남	68	1.29		143	0.85		124	0.66	
	여	68	1.3		140	0.88		122	0.65	
69세 - 69세	계	119	1.13	98.33	206	0.63	139.53	186	0.5	135.44
	남	59	1.12		120	0.71		107	0.57	
	여	60	1.15		86	0.54		79	0.42	
70세 - 70세	계	142	1.35	108.82	217	0.66	108.65	184	0.49	91.67
	남	74	1.4		113	0.67		88	0.47	
	여	68	1.3		104	0.66		96	0.51	
71세 - 71세	계	120	1.14	84.62	203	0.62	99.02	174	0.46	104.71
	남	55	1.04		101	0.6		89	0.47	
	여	65	1.25		102	0.64		85	0.46	
72세 - 72세	계	114	1.09	72.73	173	0.53	78.35	156	0.42	64.21
	남	48	0.91		76	0.45		61	0.33	
	여	66	1.27		97	0.61		95	0.51	
73세 - 73세	계	122	1.16	100	150	0.46	105.48	169	0.45	94.25
	남	61	1.15		77	0.46		82	0.44	
	여	61	1.17		73	0.46		87	0.47	
74세 - 74세	계	79	0.75	125.71	137	0.42	120.97	121	0.32	108.62
	남	44	0.83		75	0.45		63	0.34	
	여	35	0.67		62	0.39		58	0.31	
75세 - 75세	계	89	0.85	128.21	113	0.35	66.18	76	0.2	76.74
	남	50	0.95		45	0.27		33	0.18	
	여	39	0.75		68	0.43		43	0.23	

#### 4. 연령별(만) 인구현황(2020) (100-70) Population by Age and Gender

연 령		여 천 동			주 삼 동			삼 일 동			묘 도 동		
		인구수	구성비	성 비	인구수	구성비	성 비	인구수	구성비	성 비	인구수	구성비	성 비
65세 - 65세	계	284	1,32	110,37	71	0,87	121,88	52	2,14	92,59	21	1,76	90,91
	남	149	1,31		39	0,92		25	1,89		10	1,62	
	여	135	1,33		32	0,81		27	2,44		11	1,92	
66세 - 66세	계	237	1,1	102,56	68	0,83	70	52	2,14	108	20	1,68	150
	남	120	1,06		28	0,66		27	2,04		12	1,94	
	여	117	1,15		40	1,01		25	2,26		8	1,4	
67세 - 67세	계	177	0,82	94,51	57	0,7	54,05	31	1,27	138,46	12	1,01	71,43
	남	86	0,76		20	0,47		18	1,36		5	0,81	
	여	91	0,9		37	0,93		13	1,17		7	1,22	
68세 - 68세	계	210	0,98	103,88	52	0,63	73,33	36	1,48	80	17	1,43	142,86
	남	107	0,94		22	0,52		16	1,21		10	1,62	
	여	103	1,01		30	0,76		20	1,81		7	1,22	
69세 - 69세	계	175	0,81	113,41	58	0,71	190	28	1,15	100	22	1,85	120
	남	93	0,82		38	0,9		14	1,06		12	1,94	
	여	82	0,81		20	0,5		14	1,26		10	1,75	
70세 - 70세	계	185	0,86	96,81	50	0,61	78,57	38	1,56	80,95	22	1,85	175
	남	91	0,8		22	0,52		17	1,28		14	2,27	
	여	94	0,92		28	0,71		21	1,9		8	1,4	
71세 - 71세	계	189	0,88	96,88	56	0,68	93,1	40	1,64	122,22	22	1,85	46,67
	남	93	0,82		27	0,64		22	1,66		7	1,13	
	여	96	0,94		29	0,73		18	1,62		15	2,62	
72세 - 72세	계	138	0,64	97,14	54	0,66	92,86	38	1,56	153,33	17	1,43	41,67
	남	68	0,6		26	0,62		23	1,73		5	0,81	
	여	70	0,69		28	0,71		15	1,35		12	2,09	
73세 - 73세	계	137	0,64	85,14	47	0,57	56,67	47	1,93	88	22	1,85	37,5
	남	63	0,55		17	0,4		22	1,66		6	0,97	
	여	74	0,73		30	0,76		25	2,26		16	2,79	
74세 - 74세	계	127	0,59	86,76	34	0,41	36	33	1,36	83,33	16	1,34	60
	남	59	0,52		9	0,21		15	1,13		6	0,97	
	여	68	0,67		25	0,63		18	1,62		10	1,75	
75세 - 75세	계	97	0,45	83,02	40	0,49	81,82	17	0,7	112,5	18	1,51	20
	남	44	0,39		18	0,43		9	0,68		3	0,49	
	여	53	0,52		22	0,55		8	0,72		15	2,62	

## 4. 연령별(만) 인구현황(2020) (100-71) Population by Age and Gender

연 별 성 별		여 수 시			돌 산 읍			돌산읍우두출장소		
		인구수	구성비	성 비	인구수	구성비	성 비	인구수	구성비	성 비
76세 - 76세	계	1,945	0.69	82.46	53	1.96	70.97	84	0.98	90.91
	남	879	0.61		22	1.62		40	0.9	
	여	1,066	0.78		31	2.29		44	1.07	
77세 - 77세	계	1,995	0.71	71.83	46	1.7	58.62	77	0.9	75
	남	834	0.58		17	1.25		33	0.74	
	여	1,161	0.85		29	2.15		44	1.07	
78세 - 78세	계	2,523	0.9	68.42	78	2.88	62.5	87	1.01	74
	남	1,025	0.72		30	2.21		37	0.83	
	여	1,498	1.09		48	3.55		50	1.21	
79세 - 79세	계	1,970	0.7	65.96	57	2.1	62.86	97	1.13	56.45
	남	783	0.55		22	1.62		35	0.78	
	여	1,187	0.86		35	2.59		62	1.5	
80세 - 80세	계	1,766	0.63	63.67	35	1.29	52.17	94	1.09	80.77
	남	687	0.48		12	0.88		42	0.94	
	여	1,079	0.79		23	1.7		52	1.26	
81세 - 81세	계	1,646	0.59	58.57	43	1.59	65.38	72	0.84	100
	남	608	0.43		17	1.25		36	0.81	
	여	1,038	0.76		26	1.92		36	0.87	
82세 - 82세	계	1,396	0.5	56.68	41	1.51	41.38	57	0.66	72.73
	남	505	0.35		12	0.88		24	0.54	
	여	891	0.65		29	2.15		33	0.8	
83세 - 83세	계	1,229	0.44	57.16	37	1.37	54.17	43	0.5	53.57
	남	447	0.31		13	0.96		15	0.34	
	여	782	0.57		24	1.78		28	0.68	
84세 - 84세	계	1,066	0.38	45.23	30	1.11	50	55	0.64	61.76
	남	332	0.23		10	0.74		21	0.47	
	여	734	0.53		20	1.48		34	0.83	
85세 - 85세	계	944	0.34	43.47	31	1.14	55	33	0.38	43.48
	남	286	0.2		11	0.81		10	0.22	
	여	658	0.48		20	1.48		23	0.56	
86세 - 86세	계	800	0.29	41.34	30	1.11	76.47	27	0.31	42.11
	남	234	0.16		13	0.96		8	0.18	
	여	566	0.41		17	1.26		19	0.46	

## 4. 연령별(만) 인구현황(2020) (100-72) Population by Age and Gender

연 별 성 별		돌산읍죽포출장소			소 라 면			울 촌 면		
		인구수	구성비	성 비	인구수	구성비	성 비	인구수	구성비	성 비
76세 - 76세	계	38	1.97	58.33	112	0.55	72.31	80	1.27	90.48
	남	14	1.47		47	0.45		38	1.16	
	여	24	2.45		65	0.65		42	1.39	
77세 - 77세	계	43	2.23	72	124	0.61	67.57	99	1.57	70.69
	남	18	1.89		50	0.48		41	1.26	
	여	25	2.56		74	0.74		58	1.92	
78세 - 78세	계	32	1.66	45.45	155	0.76	42.2	131	2.08	54.12
	남	10	1.05		46	0.44		46	1.41	
	여	22	2.25		109	1.09		85	2.81	
79세 - 79세	계	31	1.61	63.16	134	0.66	65.43	112	1.78	64.71
	남	12	1.26		53	0.51		44	1.35	
	여	19	1.94		81	0.81		68	2.25	
80세 - 80세	계	40	2.07	73.91	115	0.56	64.29	78	1.24	77.27
	남	17	1.79		45	0.43		34	1.04	
	여	23	2.35		70	0.7		44	1.45	
81세 - 81세	계	22	1.14	57.14	107	0.52	78.33	83	1.32	53.7
	남	8	0.84		47	0.45		29	0.89	
	여	14	1.43		60	0.6		54	1.78	
82세 - 82세	계	40	2.07	73.91	109	0.53	43.42	83	1.32	53.7
	남	17	1.79		33	0.32		29	0.89	
	여	23	2.35		76	0.76		54	1.78	
83세 - 83세	계	29	1.5	31.82	87	0.43	42.62	59	0.94	73.53
	남	7	0.74		26	0.25		25	0.77	
	여	22	2.25		61	0.61		34	1.12	
84세 - 84세	계	34	1.76	41.67	78	0.38	44.44	66	1.05	53.49
	남	10	1.05		24	0.23		23	0.7	
	여	24	2.45		54	0.54		43	1.42	
85세 - 85세	계	13	0.67	44.44	60	0.29	33.33	67	1.06	36.73
	남	4	0.42		15	0.14		18	0.55	
	여	9	0.92		45	0.45		49	1.62	
86세 - 86세	계	17	0.88	30.77	41	0.2	64	54	0.86	42.11
	남	4	0.42		16	0.15		16	0.49	
	여	13	1.33		25	0.25		38	1.26	

## 4. 연령별(만) 인구현황(2020) (100-73) Population by Age and Gender

연 별 성 별		화 양 면			남 면			화 정 면		
		인구수	구성비	성 비	인구수	구성비	성 비	인구수	구성비	성 비
76세 - 76세	계	101	1.55	80.36	62	2.18	51.22	32	2.39	88.24
	남	45	1.34		21	1.44		15	2.29	
	여	56	1.78		41	2.96		17	2.49	
77세 - 77세	계	103	1.58	47.14	41	1.44	70.83	27	2.02	80
	남	33	0.98		17	1.16		12	1.83	
	여	70	2.22		24	1.73		15	2.2	
78세 - 78세	계	143	2.19	57.14	75	2.64	38.89	45	3.36	80
	남	52	1.54		21	1.44		20	3.05	
	여	91	2.89		54	3.9		25	3.66	
79세 - 79세	계	102	1.56	72.88	56	1.97	80.65	41	3.06	57.69
	남	43	1.28		25	1.71		15	2.29	
	여	59	1.87		31	2.24		26	3.81	
80세 - 80세	계	107	1.64	52.86	53	1.86	51.43	32	2.39	45.45
	남	37	1.1		18	1.23		10	1.52	
	여	70	2.22		35	2.53		22	3.22	
81세 - 81세	계	89	1.37	56.14	62	2.18	58.97	37	2.76	42.31
	남	32	0.95		23	1.57		11	1.68	
	여	57	1.81		39	2.82		26	3.81	
82세 - 82세	계	80	1.23	37.93	40	1.41	53.85	29	2.17	38.1
	남	22	0.65		14	0.96		8	1.22	
	여	58	1.84		26	1.88		21	3.07	
83세 - 83세	계	81	1.24	55.77	48	1.69	84.62	25	1.87	66.67
	남	29	0.86		22	1.5		10	1.52	
	여	52	1.65		26	1.88		15	2.2	
84세 - 84세	계	53	0.81	39.47	29	1.02	20.83	18	1.34	20
	남	15	0.45		5	0.34		3	0.46	
	여	38	1.21		24	1.73		15	2.2	
85세 - 85세	계	61	0.94	29.79	32	1.12	33.33	27	2.02	42.11
	남	14	0.42		8	0.55		8	1.22	
	여	47	1.49		24	1.73		19	2.78	
86세 - 86세	계	51	0.78	13.33	30	1.05	36.36	10	0.75	11.11
	남	6	0.18		8	0.55		1	0.15	
	여	45	1.43		22	1.59		9	1.32	



#### 4. 연령별(만) 인구현황(2020) (100-74) Population by Age and Gender

연 별 성 별		화정면개도출장소			삼 산 면			동 문 동		
		인구수	구성비	성 비	인구수	구성비	성 비	인구수	구성비	성 비
76세 - 76세	계	17	2.05	142.86	36	1.75	89.47	52	1.12	85.71
	남	10	2.44		17	1.46		24	1.02	
	여	7	1.67		19	2.12		28	1.22	
77세 - 77세	계	14	1.69	75	22	1.07	144.44	53	1.14	60.61
	남	6	1.46		13	1.12		20	0.85	
	여	8	1.91		9	1		33	1.44	
78세 - 78세	계	17	2.05	70	29	1.41	61.11	57	1.22	83.87
	남	7	1.71		11	0.94		26	1.1	
	여	10	2.39		18	2.01		31	1.35	
79세 - 79세	계	17	2.05	54.55	28	1.36	86.67	59	1.27	90.32
	남	6	1.46		13	1.12		28	1.19	
	여	11	2.63		15	1.67		31	1.35	
80세 - 80세	계	11	1.33	57.14	17	0.82	142.86	37	0.79	85
	남	4	0.98		10	0.86		17	0.72	
	여	7	1.67		7	0.78		20	0.87	
81세 - 81세	계	14	1.69	100	22	1.07	37.5	38	0.82	52
	남	7	1.71		6	0.52		13	0.55	
	여	7	1.67		16	1.78		25	1.09	
82세 - 82세	계	10	1.21	42.86	13	0.63	62.5	37	0.79	32.14
	남	3	0.73		5	0.43		9	0.38	
	여	7	1.67		8	0.89		28	1.22	
83세 - 83세	계	24	2.9	26.32	21	1.02	31.25	27	0.58	50
	남	5	1.22		5	0.43		9	0.38	
	여	19	4.55		16	1.78		18	0.78	
84세 - 84세	계	6	0.72	20	22	1.07	57.14	23	0.49	35.29
	남	1	0.24		8	0.69		6	0.25	
	여	5	1.2		14	1.56		17	0.74	
85세 - 85세	계	11	1.33	10	13	0.63	85.71	14	0.3	100
	남	1	0.24		6	0.52		7	0.3	
	여	10	2.39		7	0.78		7	0.31	
86세 - 86세	계	8	0.97	60	15	0.73	50	15	0.32	36.36
	남	3	0.73		5	0.43		4	0.17	
	여	5	1.2		10	1.11		11	0.48	

## 4. 연령별(만) 인구현황(2020) (100-75) Population by Age and Gender

연 별 성 별		한 려 동			중 앙 동			충 무 동		
		인구수	구성비	성 비	인구수	구성비	성 비	인구수	구성비	성 비
76세 - 76세	계	43	1.33	86.96	66	1.48	43.48	84	2.07	100
	남	20	1.23		20	0.9		42	2.02	
	여	23	1.44		46	2.07		42	2.14	
77세 - 77세	계	34	1.05	54.55	65	1.46	71.05	66	1.63	88.57
	남	12	0.74		27	1.21		31	1.49	
	여	22	1.38		38	1.71		35	1.78	
78세 - 78세	계	50	1.55	78.57	74	1.66	85	98	2.42	84.91
	남	22	1.35		34	1.53		45	2.16	
	여	28	1.76		40	1.8		53	2.7	
79세 - 79세	계	43	1.33	65.38	43	0.97	72	59	1.46	59.46
	남	17	1.04		18	0.81		22	1.06	
	여	26	1.63		25	1.12		37	1.88	
80세 - 80세	계	37	1.15	131.25	45	1.01	73.08	59	1.46	55.26
	남	21	1.29		19	0.85		21	1.01	
	여	16	1		26	1.17		38	1.93	
81세 - 81세	계	33	1.02	94.12	48	1.08	50	50	1.23	66.67
	남	16	0.98		16	0.72		20	0.96	
	여	17	1.07		32	1.44		30	1.53	
82세 - 82세	계	24	0.74	71.43	36	0.81	125	31	0.77	72.22
	남	10	0.61		20	0.9		13	0.62	
	여	14	0.88		16	0.72		18	0.92	
83세 - 83세	계	18	0.56	38.46	28	0.63	40	26	0.64	62.5
	남	5	0.31		8	0.36		10	0.48	
	여	13	0.82		20	0.9		16	0.81	
84세 - 84세	계	22	0.68	69.23	17	0.38	88.89	28	0.69	47.37
	남	9	0.55		8	0.36		9	0.43	
	여	13	0.82		9	0.4		19	0.97	
85세 - 85세	계	28	0.87	100	18	0.4	80	22	0.54	100
	남	14	0.86		8	0.36		11	0.53	
	여	14	0.88		10	0.45		11	0.56	
86세 - 86세	계	14	0.43	27.27	17	0.38	54.55	20	0.49	17.65
	남	3	0.18		6	0.27		3	0.14	
	여	11	0.69		11	0.49		17	0.86	

## 4. 연령별(만) 인구현황(2020) (100-76) Population by Age and Gender

연 별 성 별		광 립 동			서 강 동			대 교 동		
		인구수	구성비	성 비	인구수	구성비	성 비	인구수	구성비	성 비
76세 - 76세	계	83	1.33	72.92	51	1.33	88.89	65	1.19	109.68
	남	35	1.08		24	1.27		34	1.22	
	여	48	1.61		27	1.4		31	1.16	
77세 - 77세	계	73	1.17	92.11	57	1.49	111.11	88	1.61	131.58
	남	35	1.08		30	1.58		50	1.79	
	여	38	1.27		27	1.4		38	1.42	
78세 - 78세	계	90	1.45	104.55	53	1.39	120.83	105	1.92	64.06
	남	46	1.42		29	1.53		41	1.47	
	여	44	1.48		24	1.24		64	2.39	
79세 - 79세	계	67	1.08	67.5	37	0.97	94.74	84	1.54	90.91
	남	27	0.83		18	0.95		40	1.43	
	여	40	1.34		19	0.98		44	1.64	
80세 - 80세	계	58	0.93	141.67	41	1.07	70.83	61	1.12	52.5
	남	34	1.05		17	0.9		21	0.75	
	여	24	0.8		24	1.24		40	1.49	
81세 - 81세	계	57	0.92	50	40	1.05	53.85	50	0.91	85.19
	남	19	0.59		14	0.74		23	0.82	
	여	38	1.27		26	1.35		27	1.01	
82세 - 82세	계	39	0.63	69.57	34	0.89	88.89	65	1.19	109.68
	남	16	0.49		16	0.84		34	1.22	
	여	23	0.77		18	0.93		31	1.16	
83세 - 83세	계	29	0.47	61.11	24	0.63	84.62	43	0.79	65.38
	남	11	0.34		11	0.58		17	0.61	
	여	18	0.6		13	0.67		26	0.97	
84세 - 84세	계	40	0.64	73.91	24	0.63	71.43	33	0.6	73.68
	남	17	0.53		10	0.53		14	0.5	
	여	23	0.77		14	0.73		19	0.71	
85세 - 85세	계	32	0.51	33.33	20	0.52	81.82	28	0.51	55.56
	남	8	0.25		9	0.47		10	0.36	
	여	24	0.8		11	0.57		18	0.67	
86세 - 86세	계	21	0.34	50	15	0.39	66.67	22	0.4	83.33
	남	7	0.22		6	0.32		10	0.36	
	여	14	0.47		9	0.47		12	0.45	

## 4. 연령별(만) 인구현황(2020) (100-77) Population by Age and Gender

연 별 성 별		국 동			월 호 동			여 서 동		
		인구수	구성비	성 비	인구수	구성비	성 비	인구수	구성비	성 비
76세 - 76세	계	88	0.76	72.55	56	0.8	100	125	0.66	95.31
	남	37	0.63		28	0.8		61	0.66	
	여	51	0.89		28	0.8		64	0.67	
77세 - 77세	계	105	0.9	64.06	60	0.86	87.5	95	0.5	50.79
	남	41	0.7		28	0.8		32	0.35	
	여	64	1.12		32	0.92		63	0.66	
78세 - 78세	계	128	1.1	106.45	81	1.16	58.82	132	0.7	67.09
	남	66	1.12		30	0.86		53	0.57	
	여	62	1.08		51	1.46		79	0.83	
79세 - 79세	계	94	0.81	77.36	64	0.92	82.86	94	0.5	38.24
	남	41	0.7		29	0.83		26	0.28	
	여	53	0.92		35	1		68	0.71	
80세 - 80세	계	81	0.7	102.5	39	0.56	69.57	112	0.59	72.31
	남	41	0.7		16	0.46		47	0.51	
	여	40	0.7		23	0.66		65	0.68	
81세 - 81세	계	75	0.65	41.51	39	0.56	85.71	109	0.58	55.71
	남	22	0.37		18	0.52		39	0.42	
	여	53	0.92		21	0.6		70	0.73	
82세 - 82세	계	52	0.45	92.59	34	0.49	100	62	0.33	67.57
	남	25	0.43		17	0.49		25	0.27	
	여	27	0.47		17	0.49		37	0.39	
83세 - 83세	계	47	0.4	88	22	0.32	69.23	80	0.42	63.27
	남	22	0.37		9	0.26		31	0.33	
	여	25	0.44		13	0.37		49	0.51	
84세 - 84세	계	48	0.41	45.45	26	0.37	36.84	58	0.31	45
	남	15	0.26		7	0.2		18	0.19	
	여	33	0.58		19	0.54		40	0.42	
85세 - 85세	계	46	0.4	53.33	18	0.26	63.64	46	0.24	39.39
	남	16	0.27		7	0.2		13	0.14	
	여	30	0.52		11	0.32		33	0.34	
86세 - 86세	계	23	0.2	43.75	17	0.24	54.55	50	0.27	56.25
	남	7	0.12		6	0.17		18	0.19	
	여	16	0.28		11	0.32		32	0.33	

#### 4. 연령별(만) 인구현황(2020) (100-78) Population by Age and Gender

연 별 성 별		문 수 동			미 평 동			둔 덕 동		
		인구수	구성비	성 비	인구수	구성비	성 비	인구수	구성비	성 비
76세 - 76세	계	112	0.53	80.65	62	0.52	106.67	50	0.48	138.1
	남	50	0.47		32	0.5		29	0.56	
	여	62	0.59		30	0.54		21	0.41	
77세 - 77세	계	97	0.46	70.18	67	0.56	45.65	51	0.49	70
	남	40	0.37		21	0.33		21	0.4	
	여	57	0.54		46	0.83		30	0.59	
78세 - 78세	계	147	0.69	59.78	93	0.78	60.34	36	0.35	50
	남	55	0.51		35	0.55		12	0.23	
	여	92	0.87		58	1.05		24	0.47	
79세 - 79세	계	106	0.5	65.63	74	0.62	54.17	40	0.39	110.53
	남	42	0.39		26	0.41		21	0.4	
	여	64	0.61		48	0.87		19	0.37	
80세 - 80세	계	98	0.46	66.1	67	0.56	42.55	31	0.3	82.35
	남	39	0.36		20	0.32		14	0.27	
	여	59	0.56		47	0.85		17	0.33	
81세 - 81세	계	106	0.5	58.21	50	0.42	61.29	26	0.25	85.71
	남	39	0.36		19	0.3		12	0.23	
	여	67	0.64		31	0.56		14	0.27	
82세 - 82세	계	86	0.4	48.28	55	0.46	41.03	25	0.24	66.67
	남	28	0.26		16	0.25		10	0.19	
	여	58	0.55		39	0.71		15	0.29	
83세 - 83세	계	55	0.26	66.67	54	0.46	38.46	22	0.21	29.41
	남	22	0.21		15	0.24		5	0.1	
	여	33	0.31		39	0.71		17	0.33	
84세 - 84세	계	56	0.26	40	31	0.26	29.17	20	0.19	33.33
	남	16	0.15		7	0.11		5	0.1	
	여	40	0.38		24	0.43		15	0.29	
85세 - 85세	계	54	0.25	31.71	36	0.3	28.57	16	0.15	45.45
	남	13	0.12		8	0.13		5	0.1	
	여	41	0.39		28	0.51		11	0.21	
86세 - 86세	계	33	0.16	32	32	0.27	45.45	19	0.18	46.15
	남	8	0.07		10	0.16		6	0.12	
	여	25	0.24		22	0.4		13	0.25	

## 4. 연령별(만) 인구현황(2020) (100-79) Population by Age and Gender

연 별 성 별		만 덕 동			쌍 봉 동			시 전 동		
		인구수	구성비	성 비	인구수	구성비	성 비	인구수	구성비	성 비
76세 - 76세	계	55	0.52	103.7	105	0.32	72.13	87	0.23	70.59
	남	28	0.53		44	0.26		36	0.19	
	여	27	0.52		61	0.38		51	0.27	
77세 - 77세	계	89	0.85	78	118	0.36	68.57	94	0.25	88
	남	39	0.74		48	0.29		44	0.23	
	여	50	0.96		70	0.44		50	0.27	
78세 - 78세	계	97	0.92	83.02	130	0.4	96.97	127	0.34	71.62
	남	44	0.83		64	0.38		53	0.28	
	여	53	1.02		66	0.42		74	0.4	
79세 - 79세	계	57	0.54	62.86	103	0.32	83.93	81	0.22	44.64
	남	22	0.42		47	0.28		25	0.13	
	여	35	0.67		56	0.35		56	0.3	
80세 - 80세	계	67	0.64	55.81	84	0.26	55.56	87	0.23	38.1
	남	24	0.45		30	0.18		24	0.13	
	여	43	0.82		54	0.34		63	0.34	
81세 - 81세	계	56	0.53	51.35	70	0.21	25	95	0.25	63.79
	남	19	0.36		14	0.08		37	0.2	
	여	37	0.71		56	0.35		58	0.31	
82세 - 82세	계	48	0.46	60	81	0.25	47.27	67	0.18	39.58
	남	18	0.34		26	0.15		19	0.1	
	여	30	0.58		55	0.35		48	0.26	
83세 - 83세	계	38	0.36	80.95	73	0.22	58.7	77	0.21	50.98
	남	17	0.32		27	0.16		26	0.14	
	여	21	0.4		46	0.29		51	0.27	
84세 - 84세	계	27	0.26	68.75	60	0.18	39.53	52	0.14	36.84
	남	11	0.21		17	0.1		14	0.07	
	여	16	0.31		43	0.27		38	0.2	
85세 - 85세	계	31	0.3	40.91	48	0.15	41.18	32	0.09	14.29
	남	9	0.17		14	0.08		4	0.02	
	여	22	0.42		34	0.21		28	0.15	
86세 - 86세	계	35	0.33	59.09	48	0.15	29.73	48	0.13	54.84
	남	13	0.25		11	0.07		17	0.09	
	여	22	0.42		37	0.23		31	0.17	

#### 4. 연령별(만) 인구현황(2020) (100-80) Population by Age and Gender

연 령		여 천 동			주 삼 동			삼 일 동			묘 도 동		
		인구수	구성비	성 비	인구수	구성비	성 비	인구수	구성비	성 비	인구수	구성비	성 비
76세 - 76세	계	75	0,35	92,31	36	0,44	89,47	26	1,07	62,5	9	0,76	50
	남	36	0,32		17	0,4		10	0,75		3	0,49	
	여	39	0,38		19	0,48		16	1,44		6	1,05	
77세 - 77세	계	107	0,5	59,7	32	0,39	88,24	25	1,03	38,89	23	1,93	130
	남	40	0,35		15	0,36		7	0,53		13	2,1	
	여	67	0,66		17	0,43		18	1,62		10	1,75	
78세 - 78세	계	112	0,52	55,56	50	0,61	85,19	49	2,01	68,97	22	1,85	46,67
	남	40	0,35		23	0,54		20	1,51		7	1,13	
	여	72	0,71		27	0,68		29	2,62		15	2,62	
79세 - 79세	계	102	0,47	54,55	42	0,51	50	27	1,11	58,82	19	1,6	46,15
	남	36	0,32		14	0,33		10	0,75		6	0,97	
	여	66	0,65		28	0,71		17	1,53		13	2,27	
80세 - 80세	계	93	0,43	34,78	22	0,27	69,23	39	1,6	44,44	26	2,18	44,44
	남	24	0,21		9	0,21		12	0,9		8	1,29	
	여	69	0,68		13	0,33		27	2,44		18	3,14	
81세 - 81세	계	79	0,37	46,3	26	0,32	85,71	28	1,15	55,56	20	1,68	33,33
	남	25	0,22		12	0,28		10	0,75		5	0,81	
	여	54	0,53		14	0,35		18	1,62		15	2,62	
82세 - 82세	계	67	0,31	36,73	16	0,2	33,33	23	0,94	64,29	12	1,01	71,43
	남	18	0,16		4	0,09		9	0,68		5	0,81	
	여	49	0,48		12	0,3		14	1,26		7	1,22	
83세 - 83세	계	63	0,29	65,79	16	0,2	60	19	0,78	46,15	14	1,18	133,33
	남	25	0,22		6	0,14		6	0,45		8	1,29	
	여	38	0,37		10	0,25		13	1,17		6	1,05	
84세 - 84세	계	60	0,28	36,36	14	0,17	16,67	27	1,11	58,82	9	0,76	12,5
	남	16	0,14		2	0,05		10	0,75		1	0,16	
	여	44	0,43		12	0,3		17	1,53		8	1,4	
85세 - 85세	계	72	0,33	38,46	10	0,12	66,67	17	0,7	54,55	8	0,67	166,67
	남	20	0,18		4	0,09		6	0,45		5	0,81	
	여	52	0,51		6	0,15		11	0,99		3	0,52	
86세 - 86세	계	49	0,23	32,43	11	0,13	22,22	18	0,74	28,57	10	0,84	11,11
	남	12	0,11		2	0,05		4	0,3		1	0,16	
	여	37	0,36		9	0,23		14	1,26		9	1,57	

## 4. 연령별(만) 인구현황(2020) (100-81) Population by Age and Gender

연 별 성 별		여 수 시			돌 산 읍			돌산읍우두출장소		
		인구수	구성비	성 비	인구수	구성비	성 비	인구수	구성비	성 비
87세 - 87세	계	671	0.24	38.35	27	1	92.86	26	0.3	23.81
	남	186	0.13		13	0.96		5	0.11	
	여	485	0.35		14	1.04		21	0.51	
88세 - 88세	계	623	0.22	34.27	19	0.7	46.15	26	0.3	44.44
	남	159	0.11		6	0.44		8	0.18	
	여	464	0.34		13	0.96		18	0.44	
89세 - 89세	계	528	0.19	30.05	8	0.3	60	25	0.29	38.89
	남	122	0.09		3	0.22		7	0.16	
	여	406	0.3		5	0.37		18	0.44	
90세 - 90세	계	427	0.15	22.35	11	0.41	22.22	18	0.21	38.46
	남	78	0.05		2	0.15		5	0.11	
	여	349	0.25		9	0.67		13	0.32	
91세 - 91세	계	323	0.12	25.19	10	0.37	42.86	12	0.14	20
	남	65	0.05		3	0.22		2	0.04	
	여	258	0.19		7	0.52		10	0.24	
92세 - 92세	계	250	0.09	25	8	0.3	14.29	9	0.1	80
	남	50	0.03		1	0.07		4	0.09	
	여	200	0.15		7	0.52		5	0.12	
93세 - 93세	계	183	0.07	23.65	4	0.15	100	9	0.1	-
	남	35	0.02		2	0.15		-	-	
	여	148	0.11		2	0.15		9	0.22	
94세 - 94세	계	119	0.04	7.21	5	0.18	-	2	0.02	-
	남	8	0.01		-	-		-	-	
	여	111	0.08		5	0.37		2	0.05	
95세 - 95세	계	93	0.03	27.4	2	0.07	100	5	0.06	66.67
	남	20	0.01		1	0.07		2	0.04	
	여	73	0.05		1	0.07		3	0.07	
96세 - 96세	계	63	0.02	21.15	1	0.04	-	1	0.01	-
	남	11	0.01		-	-		-	-	
	여	52	0.04		1	0.07		1	0.02	
97세 - 97세	계	77	0.03	16.67	5	0.18	-	5	0.06	66.67
	남	11	0.01		-	-		2	0.04	
	여	66	0.05		5	0.37		3	0.07	



#### 4. 연령별(만) 인구현황(2020) (100-82) Population by Age and Gender

연 별 성 별		돌산읍죽포출장소			소 라 면			울 촌 면		
		인구수	구성비	성 비	인구수	구성비	성 비	인구수	구성비	성 비
87세 - 87세	계	19	0.98	35.71	49	0.24	25.64	40	0.64	33.33
	남	5	0.53		10	0.1		10	0.31	
	여	14	1.43		39	0.39		30	0.99	
88세 - 88세	계	16	0.83	14.29	56	0.27	36.59	43	0.68	26.47
	남	2	0.21		15	0.14		9	0.28	
	여	14	1.43		41	0.41		34	1.12	
89세 - 89세	계	18	0.93	38.46	42	0.21	20	40	0.64	33.33
	남	5	0.53		7	0.07		10	0.31	
	여	13	1.33		35	0.35		30	0.99	
90세 - 90세	계	15	0.78	66.67	22	0.11	57.14	24	0.38	9.09
	남	6	0.63		8	0.08		2	0.06	
	여	9	0.92		14	0.14		22	0.73	
91세 - 91세	계	9	0.47	12.5	22	0.11	29.41	24	0.38	26.32
	남	1	0.11		5	0.05		5	0.15	
	여	8	0.82		17	0.17		19	0.63	
92세 - 92세	계	2	0.1	-	16	0.08	45.45	19	0.3	18.75
	남	-	-		5	0.05		3	0.09	
	여	2	0.2		11	0.11		16	0.53	
93세 - 93세	계	4	0.21	-	8	0.04	-	13	0.21	30
	남	-	-		-	-		3	0.09	
	여	4	0.41		8	0.08		10	0.33	
94세 - 94세	계	1	0.05	-	5	0.02	-	14	0.22	-
	남	-	-		-	-		-	-	
	여	1	0.1		5	0.05		14	0.46	
95세 - 95세	계	4	0.21	100	6	0.03	50	5	0.08	25
	남	2	0.21		2	0.02		1	0.03	
	여	2	0.2		4	0.04		4	0.13	
96세 - 96세	계	-	-	-	2	0.01	-	3	0.05	-
	남	-	-		-	-		-	-	
	여	-	-		2	0.02		3	0.1	
97세 - 97세	계	3	0.16	-	5	0.02	-	3	0.05	-
	남	-	-		-	-		-	-	
	여	3	0.31		5	0.05		3	0.1	

## 4. 연령별(만) 인구현황(2020) (100-83) Population by Age and Gender

연 별 성 별		화 양 면			남 면			화 정 면		
		인구수	구성비	성 비	인구수	구성비	성 비	인구수	구성비	성 비
87세 - 87세	계	60	0.92	30.43	26	0.91	44.44	13	0.97	85.71
	남	14	0.42		8	0.55		6	0.91	
	여	46	1.46		18	1.3		7	1.02	
88세 - 88세	계	38	0.58	46.15	18	0.63	38.46	7	0.52	16.67
	남	12	0.36		5	0.34		1	0.15	
	여	26	0.83		13	0.94		6	0.88	
89세 - 89세	계	28	0.43	16.67	25	0.88	31.58	8	0.6	14.29
	남	4	0.12		6	0.41		1	0.15	
	여	24	0.76		19	1.37		7	1.02	
90세 - 90세	계	38	0.58	26.67	18	0.63	20	9	0.67	-
	남	8	0.24		3	0.21		-	-	
	여	30	0.95		15	1.08		9	1.32	
91세 - 91세	계	25	0.38	25	5	0.18	66.67	9	0.67	80
	남	5	0.15		2	0.14		4	0.61	
	여	20	0.63		3	0.22		5	0.73	
92세 - 92세	계	21	0.32	31.25	8	0.28	33.33	7	0.52	-
	남	5	0.15		2	0.14		-	-	
	여	16	0.51		6	0.43		7	1.02	
93세 - 93세	계	13	0.2	44.44	1	0.04	-	4	0.3	-
	남	4	0.12		-	-		-	-	
	여	9	0.29		1	0.07		4	0.59	
94세 - 94세	계	9	0.14	12.5	3	0.11	-	2	0.15	-
	남	1	0.03		-	-		-	-	
	여	8	0.25		3	0.22		2	0.29	
95세 - 95세	계	8	0.12	100	3	0.11	-	4	0.3	-
	남	4	0.12		-	-		-	-	
	여	4	0.13		3	0.22		4	0.59	
96세 - 96세	계	5	0.08	25	2	0.07	-	5	0.37	66.67
	남	1	0.03		-	-		2	0.3	
	여	4	0.13		2	0.14		3	0.44	
97세 - 97세	계	4	0.06	-	3	0.11	50	3	0.22	50
	남	-	-		1	0.07		1	0.15	
	여	4	0.13		2	0.14		2	0.29	

#### 4. 연령별(만) 인구현황(2020) (100-84) Population by Age and Gender

연 별 성 별		화정면개도출장소			삼 산 면			동 문 동		
		인구수	구성비	성 비	인구수	구성비	성 비	인구수	구성비	성 비
87세 - 87세	계	6	0.72	100	14	0.68	40	11	0.24	22,22
	남	3	0.73		4	0.34		2	0.08	
	여	3	0.72		10	1.11		9	0.39	
88세 - 88세	계	7	0.85	40	11	0.53	120	16	0.34	33,33
	남	2	0.49		6	0.52		4	0.17	
	여	5	1.2		5	0.56		12	0.52	
89세 - 89세	계	4	0.48	100	4	0.19	-	7	0.15	16,67
	남	2	0.49		-	-		1	0.04	
	여	2	0.48		4	0.45		6	0.26	
90세 - 90세	계	3	0.36	-	8	0.39	14,29	5	0.11	25
	남	-	-		1	0.09		1	0.04	
	여	3	0.72		7	0.78		4	0.17	
91세 - 91세	계	4	0.48	100	7	0.34	16,67	8	0.17	60
	남	2	0.49		1	0.09		3	0.13	
	여	2	0.48		6	0.67		5	0.22	
92세 - 92세	계	4	0.48	100	3	0.15	50	13	0.28	30
	남	2	0.49		1	0.09		3	0.13	
	여	2	0.48		2	0.22		10	0.44	
93세 - 93세	계	3	0.36	-	3	0.15	-	2	0.04	100
	남	-	-		-	-		1	0.04	
	여	3	0.72		3	0.33		1	0.04	-0
94세 - 94세	계	3	0.36	-	4	0.19	33,33	4	0.09	
	남	-	-		1	0.09		-	-	
	여	3	0.72		3	0.33		4	0.17	100
95세 - 95세	계	-	-	-	-	-	-	2	0.04	
	남	-	-		-	-		1	0.04	
	여	-	-		-	-		1	0.04	-
96세 - 96세	계	1	0.12	-	1	0.05	-	-	-	
	남	-	-		-	-		-	-	
	여	1	0.24		1	0.11		-	-	-
97세 - 97세	계	-	-	-	1	0.05	-	3	0.06	
	남	-	-		-	-		-	-	
	여	-	-		1	0.11		3	0.13	

## 4. 연령별(만) 인구현황(2020) (100-85) Population by Age and Gender

연 별 성 별		한 려 동			중 앙 동			충 무 동		
		인구수	구성비	성 비	인구수	구성비	성 비	인구수	구성비	성 비
87세 - 87세	계	12	0.37	71.43	5	0.11	66.67	12	0.3	100
	남	5	0.31		2	0.09		6	0.29	
	여	7	0.44		3	0.13		6	0.31	
88세 - 88세	계	5	0.16	25	16	0.36	45.45	16	0.4	33.33
	남	1	0.06		5	0.22		4	0.19	
	여	4	0.25		11	0.49		12	0.61	
89세 - 89세	계	12	0.37	71.43	10	0.22	25	10	0.25	66.67
	남	5	0.31		2	0.09		4	0.19	
	여	7	0.44		8	0.36		6	0.31	
90세 - 90세	계	4	0.12	-	8	0.18	60	2	0.05	-
	남	-	-		3	0.13		-	-	
	여	4	0.25		5	0.22		2	0.1	
91세 - 91세	계	4	0.12	300	4	0.09	-	5	0.12	25
	남	3	0.18		0	-		1	0.05	
	여	1	0.06		4	0.18		4	0.2	
92세 - 92세	계	3	0.09	50	3	0.07	-	5	0.12	66.67
	남	1	0.06		-	-		2	0.1	
	여	2	0.13		3	0.13		3	0.15	
93세 - 93세	계	1	0.03	-	4	0.09	100	12	0.3	33.33
	남	1	0.06		2	0.09		3	0.14	
	여	-	-		2	0.09		9	0.46	
94세 - 94세	계	2	0.06	-	2	0.04	100	1	0.02	-
	남	-	-		1	0.04		-	-	
	여	2	0.13		1	0.04		1	0.05	
95세 - 95세	계	2	0.06	-	2	0.04	100	1	0.02	-
	남	-	-		1	0.04		-	-	
	여	2	0.13		1	0.04		1	0.05	
96세 - 96세	계	1	0.03	-	2	0.04	100	1	0.02	-
	남	-	-		1	0.04		1	0.05	
	여	1	0.06		1	0.04		0	-	
97세 - 97세	계	2	0.06	-	1	0.02	-	1	0.02	-
	남	-	-		1	0.04		-	-	
	여	2	0.13		-	-		1	0.05	

#### 4. 연령별(만) 인구현황(2020) (100-86) Population by Age and Gender

연 별 성 별		광 립 동			서 강 동			대 교 동		
		인구수	구성비	성 비	인구수	구성비	성 비	인구수	구성비	성 비
87세 - 87세	계	19	0.31	26.67	17	0.44	88.89	15	0.27	36.36
	남	4	0.12		8	0.42		4	0.14	
	여	15	0.5		9	0.47		11	0.41	
88세 - 88세	계	18	0.29	38.46	13	0.34	30	14	0.26	16.67
	남	5	0.15		3	0.16		2	0.07	
	여	13	0.44		10	0.52		12	0.45	
89세 - 89세	계	17	0.27	30.77	14	0.37	40	12	0.22	9.09
	남	4	0.12		4	0.21		1	0.04	
	여	13	0.44		10	0.52		11	0.41	
90세 - 90세	계	11	0.18	22.22	11	0.29	-	14	0.26	7.69
	남	2	0.06		-	-		1	0.04	
	여	9	0.3		11	0.57		13	0.48	
91세 - 91세	계	10	0.16	42.86	7	0.18	40	9	0.16	28.57
	남	3	0.09		2	0.11		2	0.07	
	여	7	0.23		5	0.26		7	0.26	
92세 - 92세	계	8	0.13	60	4	0.1	-	7	0.13	75
	남	3	0.09		-	-		3	0.11	
	여	5	0.17		4	0.21		4	0.15	
93세 - 93세	계	6	0.1	-	4	0.1	-	7	0.13	40
	남	-	-		-	-		2	0.07	
	여	6	0.2		4	0.21		5	0.19	
94세 - 94세	계	3	0.05	-	2	0.05	-	3	0.05	50
	남	-	-		-	-		1	0.04	
	여	3	0.1		2	0.1		2	0.07	
95세 - 95세	계	4	0.06	33.33	2	0.05	-	1	0.02	-
	남	1	0.03		-	-		1	0.04	
	여	3	0.1		2	0.1		-	-	
96세 - 96세	계	-	-	-	3	0.08	-	1	0.02	-
	남	-	-		-	-		1	0.04	
	여	-	-		3	0.16		-	-	
97세 - 97세	계	1	0.02	-	1	0.03	-	2	0.04	-
	남	-	-		-	-		-	-	
	여	1	0.03		1	0.05		2	0.07	

## 4. 연령별(만) 인구현황(2020) (100-87) Population by Age and Gender

연 별 성 별		국 동			월 호 동			여 서 동		
		인구수	구성비	성 비	인구수	구성비	성 비	인구수	구성비	성 비
87세 - 87세	계	28	0.24	64.71	7	0.1	16.67	33	0.18	43.48
	남	11	0.19		1	0.03		10	0.11	
	여	17	0.3		6	0.17		23	0.24	
88세 - 88세	계	18	0.16	50	11	0.16	22.22	27	0.14	28.57
	남	6	0.1		2	0.06		6	0.06	
	여	12	0.21		9	0.26		21	0.22	
89세 - 89세	계	21	0.18	16.67	10	0.14	66.67	30	0.16	42.86
	남	3	0.05		4	0.11		9	0.1	
	여	18	0.31		6	0.17		21	0.22	
90세 - 90세	계	10	0.09	25	7	0.1	16.67	21	0.11	16.67
	남	2	0.03		1	0.03		3	0.03	
	여	8	0.14		6	0.17		18	0.19	
91세 - 91세	계	12	0.1	9.09	4	0.06	100	17	0.09	6.25
	남	1	0.02		2	0.06		1	0.01	
	여	11	0.19		2	0.06		16	0.17	
92세 - 92세	계	5	0.04	-	5	0.07	25	8	0.04	14.29
	남	-	-		1	0.03		1	0.01	
	여	5	0.09		4	0.11		7	0.07	
93세 - 93세	계	4	0.03	-	3	0.04	50	15	0.08	25
	남	-	-		1	0.03		3	0.03	
	여	4	0.07		2	0.06		12	0.13	
94세 - 94세	계	3	0.03	50	2	0.03	-	4	0.02	33.33
	남	1	0.02		-	-		1	0.01	
	여	2	0.03		2	0.06		3	0.03	
95세 - 95세	계	2	0.02	-	3	0.04	-	1	0.01	-
	남	-	-		-	-		1	0.01	
	여	2	0.03		3	0.09		-	-	
96세 - 96세	계	3	0.03	50	2	0.03	-	4	0.02	33.33
	남	1	0.02		-	-		1	0.01	
	여	2	0.03		2	0.06		3	0.03	
97세 - 97세	계	1	0.01	-	-	-	-	4	0.02	33.33
	남	-	-		-	-		1	0.01	
	여	1	0.02		-	-		3	0.03	

#### 4. 연령별(만) 인구현황(2020) (100-88) Population by Age and Gender

연 별 성 별		문 수 동			미 평 동			둔 덕 동		
		인구수	구성비	성 비	인구수	구성비	성 비	인구수	구성비	성 비
87세 - 87세	계	39	0.18	30	26	0.22	62.5	9	0.09	-
	남	9	0.08		10	0.16		-	-	
	여	30	0.28		16	0.29		9	0.18	
88세 - 88세	계	33	0.16	22.22	20	0.17	11.11	12	0.12	50
	남	6	0.06		2	0.03		4	0.08	
	여	27	0.26		18	0.33		8	0.16	
89세 - 89세	계	33	0.16	17.86	14	0.12	40	7	0.07	133.33
	남	5	0.05		4	0.06		4	0.08	
	여	28	0.27		10	0.18		3	0.06	
90세 - 90세	계	34	0.16	21.43	16	0.13	14.29	7	0.07	-
	남	6	0.06		2	0.03		-	-	
	여	28	0.27		14	0.25		7	0.14	
91세 - 91세	계	21	0.1	31.25	7	0.06	16.67	7	0.07	-
	남	5	0.05		1	0.02		-	-	
	여	16	0.15		6	0.11		7	0.14	
92세 - 92세	계	14	0.07	7.69	6	0.05	20	8	0.08	-
	남	1	0.01		1	0.02		-	-	
	여	13	0.12		5	0.09		8	0.16	
93세 - 93세	계	13	0.06	8.33	7	0.06	40	4	0.04	100
	남	1	0.01		2	0.03		2	0.04	
	여	12	0.11		5	0.09		2	0.04	
94세 - 94세	계	6	0.03	-	5	0.04	-	1	0.01	-
	남	-	-		-	-		-	-	
	여	6	0.06		5	0.09		1	0.02	
95세 - 95세	계	5	0.02	-	2	0.02	-	1	0.01	-
	남	-	-		-	-		-	-	
	여	5	0.05		2	0.04		1	0.02	
96세 - 96세	계	2	0.01	-	4	0.03	-	1	0.01	-
	남	-	-		-	-		-	-	
	여	2	0.02		4	0.07		1	0.02	
97세 - 97세	계	5	0.02	25	1	0.01	-	1	0.01	-
	남	1	0.01		-	-		-	-	
	여	4	0.04		1	0.02		1	0.02	

## 4. 연령별(만) 인구현황(2020) (100-89) Population by Age and Gender

연 별 성 별		만 덕 동			쌍 봉 동			시 전 동		
		인구수	구성비	성 비	인구수	구성비	성 비	인구수	구성비	성 비
87세 - 87세	계	25	0.24	56.25	33	0.1	32	29	0.08	16
	남	9	0.17		8	0.05		4	0.02	
	여	16	0.31		25	0.16		25	0.13	
88세 - 88세	계	23	0.22	35.29	36	0.11	44	44	0.12	37.5
	남	6	0.11		11	0.07		12	0.06	
	여	17	0.33		25	0.16		32	0.17	
89세 - 89세	계	14	0.13	16.67	25	0.08	19.05	22	0.06	29.41
	남	2	0.04		4	0.02		5	0.03	
	여	12	0.23		21	0.13		17	0.09	
90세 - 90세	계	9	0.09	28.57	27	0.08	8	32	0.09	33.33
	남	2	0.04		2	0.01		8	0.04	
	여	7	0.13		25	0.16		24	0.13	
91세 - 91세	계	13	0.12	18.18	21	0.06	16.67	13	0.03	8.33
	남	2	0.04		3	0.02		1	0.01	
	여	11	0.21		18	0.11		12	0.06	
92세 - 92세	계	6	0.06	-	17	0.05	13.33	21	0.06	10.53
	남	-	-		2	0.01		2	0.01	
	여	6	0.12		15	0.09		19	0.1	
93세 - 93세	계	4	0.04	33.33	6	0.02	-	14	0.04	55.56
	남	1	0.02		-	-		5	0.03	
	여	3	0.06		6	0.04		9	0.05	
94세 - 94세	계	5	0.05	-	5	0.02	25	10	0.03	-
	남	-	-		1	0.01		-	-	
	여	5	0.1		4	0.03		10	0.05	
95세 - 95세	계	4	0.04	-	7	0.02	16.67	4	0.01	100
	남	-	-		1	0.01		2	0.01	
	여	4	0.08		6	0.04		2	0.01	
96세 - 96세	계	2	0.02	-	4	0.01	33.33	1	-	-
	남	-	-		1	0.01		-	-	
	여	2	0.04		3	0.02		1	0.01	
97세 - 97세	계	5	0.05	-	4	0.01	-	5	0.01	25
	남	-	-		-	-		1	0.01	
	여	5	0.1		4	0.03		4	0.02	



#### 4. 연령별(만) 인구현황(2020) (100-90) Population by Age and Gender

연 령		여 천 동			주 삼 동			삼 일 동			묘 도 동		
		인구수	구성비	성 비	인구수	구성비	성 비	인구수	구성비	성 비	인구수	구성비	성 비
87세 - 87세	계	38	0.18	22.58	11	0.13	57.14	13	0.53	8.33	9	0.76	50
	남	7	0.06		4	0.09		1	0.08		3	0.49	
	여	31	0.3		7	0.18		12	1.08		6	1.05	
88세 - 88세	계	29	0.13	38.1	15	0.18	36.36	8	0.33	-	8	0.67	33.33
	남	8	0.07		4	0.09		-	-		2	0.32	
	여	21	0.21		11	0.28		8	0.72		6	1.05	
89세 - 89세	계	39	0.18	34.48	11	0.13	37.5	10	0.41	25	8	0.67	14.29
	남	10	0.09		3	0.07		2	0.15		1	0.16	
	여	29	0.29		8	0.2		8	0.72		7	1.22	
90세 - 90세	계	21	0.1	31.25	8	0.1	14.29	6	0.25	50	8	0.67	33.33
	남	5	0.04		1	0.02		2	0.15		2	0.32	
	여	16	0.16		7	0.18		4	0.36		6	1.05	
91세 - 91세	계	22	0.1	15.79	5	0.06	-	2	0.08	100	5	0.42	25
	남	3	0.03		-	-		1	0.08		1	0.16	
	여	19	0.19		5	0.13		1	0.09		4	0.7	
92세 - 92세	계	11	0.05	57.14	1	0.01	-	5	0.21	25	3	0.25	50
	남	4	0.04		1	0.02		1	0.08		1	0.16	
	여	7	0.07		-	-		4	0.36		2	0.35	
93세 - 93세	계	9	0.04	12.5	1	0.01	-	4	0.16	33.33	1	0.08	-
	남	1	0.01		-	-		1	0.08		-	-	
	여	8	0.08		1	0.03		3	0.27		1	0.17	
94세 - 94세	계	8	0.04	-	1	0.01	-	3	0.12	50	1	0.08	-
	남	-	-		-	-		1	0.08		-	-	
	여	8	0.08		1	0.03		2	0.18		1	0.17	
95세 - 95세	계	4	0.02	-	1	0.01	-	5	0.21	-	3	0.25	-
	남	-	-		-	-		-	-		-	-	
	여	4	0.04		1	0.03		5	0.45		3	0.52	
96세 - 96세	계	6	0.03	20	-	-	-	2	0.08	100	3	0.25	-
	남	1	0.01		-	-		1	0.08		-	-	
	여	5	0.05		-	-		1	0.09		3	0.52	
97세 - 97세	계	8	0.04	60	-	-	-	-	-	-	-	-	-
	남	3	0.03		-	-		-	-		-	-	
	여	5	0.05		-	-		-	-		-	-	

## 4. 연령별(만) 인구현황(2020) (100-91) Population by Age and Gender

연 별 성 별		여 수 시			돌 산 읍			돌산읍우두출장소		
		인구수	구성비	성 비	인구수	구성비	성 비	인구수	구성비	성 비
98세 - 98세	계	51	0.02	13,33	1	0.04	-	1	0.01	-
	남	6	-		-	-		-	-	
	여	45	0.03		1	0.07		1	0.02	
99세 - 99세	계	21	0.01	5	-	-	-	1	0.01	-
	남	1	-		-	-		-	-	
	여	20	0.01		-	-		1	0.02	
100세 - 100세	계	19	0.01	18,75	-	-	-	1	0.01	-
	남	3	-		-	-		-	-	
	여	16	0.01		-	-		1	0.02	
101세 - 101세	계	11	-	57,14	1	0.04	-	-	-	-
	남	4	-		-	-		-	-	
	여	7	0.01		1	0.07		-	-	
102세 - 102세	계	6	-	-	-	-	-	-	-	-
	남	-	-		-	-		-	-	
	여	6	-		-	-		-	-	
103세 - 103세	계	5	-	-	1	0.04	-	-	-	-
	남	-	-		-	-		-	-	
	여	5	-		1	0.07		-	-	
104세 - 104세	계	7	-	16,67	-	-	-	-	-	-
	남	1	-		-	-		-	-	
	여	6	-		-	-		-	-	
105세 - 105세	계	5	-	25	-	-	-	-	-	-
	남	1	-		-	-		-	-	
	여	4	-		-	-		-	-	
106세 - 106세	계	2	-	-	-	-	-	-	-	-
	남	-	-		-	-		-	-	
	여	2	-		-	-		-	-	
107세 - 107세	계	4	-	33,33	-	-	-	-	-	-
	남	1	-		-	-		-	-	
	여	3	-		-	-		-	-	
108세 - 108세	계	3	-	50	-	-	-	-	-	-
	남	1	-		-	-		-	-	
	여	2	-		-	-		-	-	
109세 - 109세	계	5	-	66,67	-	-	-	-	-	-
	남	2	-		-	-		-	-	
	여	3	-		-	-		-	-	
110세 이상	계	38	0.01	11,76	-	-	-	-	-	-
	남	4	-		-	-		-	-	
	여	34	0.02		-	-		-	-	

자료 : 민원지적과

Source : Civil Petition Division

#### 4. 연령별(만) 인구현황(2020) (100-92) Population by Age and Gender

연 별 성 별		돌산읍죽포출장소			소 라 면			울 촌 면		
		인구수	구성비	성 비	인구수	구성비	성 비	인구수	구성비	성 비
98세 - 98세	계	-	-	-	5	0.02	-	4	0.06	-
	남	-	-	-	-	-	-	-	-	-
	여	-	-	-	5	0.05	-	4	0.13	-
99세 - 99세	계	2	0.1	-	2	0.01	-	-	-	-
	남	-	-	-	-	-	-	-	-	-
	여	2	0.2	-	2	0.02	-	-	-	-
100세 - 100세	계	-	-	-	1	-	-	1	0.02	-
	남	-	-	-	-	-	-	1	0.03	-
	여	-	-	-	1	0.01	-	-	-	-
101세 - 101세	계	-	-	-	2	0.01	-	1	0.02	-
	남	-	-	-	1	0.01	-	-	-	-
	여	-	-	-	1	0.01	-	1	0.03	-
102세 - 102세	계	-	-	-	-	-	-	-	-	-
	남	-	-	-	-	-	-	-	-	-
	여	-	-	-	-	-	-	-	-	-
103세 - 103세	계	-	-	-	1	-	-	-	-	-
	남	-	-	-	-	-	-	-	-	-
	여	-	-	-	1	0.01	-	-	-	-
104세 - 104세	계	-	-	-	-	-	-	-	-	-
	남	-	-	-	-	-	-	-	-	-
	여	-	-	-	-	-	-	-	-	-
105세 - 105세	계	-	-	-	-	-	-	1	0.02	-
	남	-	-	-	-	-	-	-	-	-
	여	-	-	-	-	-	-	1	0.03	-
106세 - 106세	계	-	-	-	-	-	-	-	-	-
	남	-	-	-	-	-	-	-	-	-
	여	-	-	-	-	-	-	-	-	-
107세 - 107세	계	1	0.05	-	-	-	-	-	-	-
	남	-	-	-	-	-	-	-	-	-
	여	1	0.1	-	-	-	-	-	-	-
108세 - 108세	계	-	-	-	-	-	-	-	-	-
	남	-	-	-	-	-	-	-	-	-
	여	-	-	-	-	-	-	-	-	-
109세 - 109세	계	-	-	-	-	-	-	1	0.02	-
	남	-	-	-	-	-	-	1	0.03	-
	여	-	-	-	-	-	-	-	-	-
110세 이상	계	-	-	-	1	-	-	-	-	-
	남	-	-	-	-	-	-	-	-	-
	여	-	-	-	1	0.01	-	-	-	-

자료 : 민원지적과

Source : Civil Petition Division

## 4. 연령별(만) 인구현황(2020) (100-93) Population by Age and Gender

연 별 성 별		화 양 면			남 면			화 정 면		
		인구수	구성비	성 비	인구수	구성비	성 비	인구수	구성비	성 비
98세 - 98세	계	1	0.02	-	3	0.11	-	1	0.07	-
	남	-	-	-	-	-	-	-	-	-
	여	1	0.03	-	3	0.22	-	1	0.15	-
99세 - 99세	계	2	0.03	-	-	-	-	-	-	-
	남	-	-	-	-	-	-	-	-	-
	여	2	0.06	-	-	-	-	-	-	-
100세 - 100세	계	2	0.03	-	-	-	-	2	0.15	-
	남	-	-	-	-	-	-	-	-	-
	여	2	0.06	-	-	-	-	2	0.29	-
101세 - 101세	계	-	-	-	-	-	-	-	-	-
	남	-	-	-	-	-	-	-	-	-
	여	-	-	-	-	-	-	-	-	-
102세 - 102세	계	1	0.02	-	-	-	-	-	-	-
	남	-	-	-	-	-	-	-	-	-
	여	1	0.03	-	-	-	-	-	-	-
103세 - 103세	계	-	-	-	-	-	-	-	-	-
	남	-	-	-	-	-	-	-	-	-
	여	-	-	-	-	-	-	-	-	-
104세 - 104세	계	-	-	-	1	0.04	-	-	-	-
	남	-	-	-	1	0.07	-	-	-	-
	여	-	-	-	-	-	-	-	-	-
105세 - 105세	계	1	0.02	-	-	-	-	-	-	-
	남	-	-	-	-	-	-	-	-	-
	여	1	0.03	-	-	-	-	-	-	-
106세 - 106세	계	-	-	-	-	-	-	-	-	-
	남	-	-	-	-	-	-	-	-	-
	여	-	-	-	-	-	-	-	-	-
107세 - 107세	계	-	-	-	1	0.04	-	-	-	-
	남	-	-	-	-	-	-	-	-	-
	여	-	-	-	1	0.07	-	-	-	-
108세 - 108세	계	-	-	-	-	-	-	-	-	-
	남	-	-	-	-	-	-	-	-	-
	여	-	-	-	-	-	-	-	-	-
109세 - 109세	계	-	-	-	-	-	-	-	-	-
	남	-	-	-	-	-	-	-	-	-
	여	-	-	-	-	-	-	-	-	-
110세 이상	계	1	0.02	-	-	-	-	-	-	-
	남	-	-	-	-	-	-	-	-	-
	여	1	0.03	-	-	-	-	-	-	-

자료 : 민원지적과

Source : Civil Petition Division

#### 4. 연령별(만) 인구현황(2020) (100-94) Population by Age and Gender

연 별 성 별		화정면개도출장소			삼 산 면			동 문 동		
		인구수	구성비	성 비	인구수	구성비	성 비	인구수	구성비	성 비
98세 - 98세	계	-	-	-	-	-	-	-	-	-
	남	-	-	-	-	-	-	-	-	-
	여	-	-	-	-	-	-	-	-	-
99세 - 99세	계	-	-	-	1	0.05	-	2	0.04	-
	남	-	-	-	-	-	-	-	-	-
	여	-	-	-	1	0.11	-	2	0.09	-
100세 - 100세	계	-	-	-	1	0.05	-	1	0.02	-
	남	-	-	-	1	0.09	-	1	0.04	-
	여	-	-	-	-	-	-	-	-	-
101세 - 101세	계	-	-	-	-	-	-	-	-	-
	남	-	-	-	-	-	-	-	-	-
	여	-	-	-	-	-	-	-	-	-
102세 - 102세	계	-	-	-	-	-	-	-	-	-
	남	-	-	-	-	-	-	-	-	-
	여	-	-	-	-	-	-	-	-	-
103세 - 103세	계	-	-	-	-	-	-	-	-	-
	남	-	-	-	-	-	-	-	-	-
	여	-	-	-	-	-	-	-	-	-
104세 - 104세	계	-	-	-	-	-	-	-	-	-
	남	-	-	-	-	-	-	-	-	-
	여	-	-	-	-	-	-	-	-	-
105세 - 105세	계	-	-	-	-	-	-	-	-	-
	남	-	-	-	-	-	-	-	-	-
	여	-	-	-	-	-	-	-	-	-
106세 - 106세	계	-	-	-	-	-	-	-	-	-
	남	-	-	-	-	-	-	-	-	-
	여	-	-	-	-	-	-	-	-	-
107세 - 107세	계	-	-	-	-	-	-	1	0.02	-
	남	-	-	-	-	-	-	1	0.04	-
	여	-	-	-	-	-	-	-	-	-
108세 - 108세	계	-	-	-	-	-	-	-	-	-
	남	-	-	-	-	-	-	-	-	-
	여	-	-	-	-	-	-	-	-	-
109세 - 109세	계	-	-	-	-	-	-	-	-	-
	남	-	-	-	-	-	-	-	-	-
	여	-	-	-	-	-	-	-	-	-
110세 이상	계	1	0.12	-	3	0.15	-	4	0.09	100
	남	-	-	-	-	-	-	2	0.08	-
	여	1	0.24	-	3	0.33	-	2	0.09	-

자료 : 민원지적과

Source : Civil Petition Divison

## 4. 연령별(만) 인구현황(2020) (100-95) Population by Age and Gender

연 별 성 별		한 려 동			중 앙 동			충 무 동		
		인구수	구성비	성 비	인구수	구성비	성 비	인구수	구성비	성 비
98세 - 98세	계	3	0.09	50	-	-	-	3	0.07	-
	남	1	0.06		-	-		-	-	
	여	2	0.13		-	-		3	0.15	
99세 - 99세	계	-	-	-	-	-	-	1	0.02	-
	남	-	-		-	-		-	-	
	여	-	-		-	-		1	0.05	
100세 - 100세	계	-	-	-	-	-	-	1	0.02	-
	남	-	-		-	-		-	-	
	여	-	-		-	-		1	0.05	
101세 - 101세	계	-	-	-	-	-	-	-	-	-
	남	-	-		-	-		-	-	
	여	-	-		-	-		-	-	
102세 - 102세	계	1	0.03	-	-	-	-	-	-	-
	남	-	-		-	-		-	-	
	여	1	0.06		-	-		-	-	
103세 - 103세	계	-	-	-	-	-	-	-	-	-
	남	-	-		-	-		-	-	
	여	-	-		-	-		-	-	
104세 - 104세	계	-	-	-	-	-	-	-	-	-
	남	-	-		-	-		-	-	
	여	-	-		-	-		-	-	
105세 - 105세	계	-	-	-	1	0.02	-	-	-	-
	남	-	-		-	-		-	-	
	여	-	-		1	0.04		-	-	
106세 - 106세	계	-	-	-	-	-	-	-	-	-
	남	-	-		-	-		-	-	
	여	-	-		-	-		-	-	
107세 - 107세	계	-	-	-	1	0.02	-	-	-	-
	남	-	-		-	-		-	-	
	여	-	-		1	0.04		-	-	
108세 - 108세	계	-	-	-	1	0.02	-	-	-	-
	남	-	-		-	-		-	-	
	여	-	-		1	0.04		-	-	
109세 - 109세	계	-	-	-	-	-	-	2	0.05	100
	남	-	-		-	-		1	0.05	
	여	-	-		-	-		1	0.05	
110세 이상	계	-	-	-	5	0.11	-	2	0.05	-
	남	-	-		-	-		-	-	
	여	-	-		5	0.22		2	0.1	

자료 : 민원지적과

Source : Civil Petition Division

#### 4. 연령별(만) 인구현황(2020) (100-96) Population by Age and Gender

연 별 성 별		광 립 동			서 강 동			대 교 동		
		인구수	구성비	성 비	인구수	구성비	성 비	인구수	구성비	성 비
98세 - 98세	계	-	-	-	3	0.08	200	1	0.02	-
	남	-	-	-	2	0.11	-	-	-	-
	여	-	-	-	1	0.05	-	1	0.04	-
99세 - 99세	계	-	-	-	-	-	-	-	-	-
	남	-	-	-	-	-	-	-	-	-
	여	-	-	-	-	-	-	-	-	-
100세 - 100세	계	-	-	-	-	-	-	-	-	-
	남	-	-	-	-	-	-	-	-	-
	여	-	-	-	-	-	-	-	-	-
101세 - 101세	계	1	0.02	-	-	-	-	2	0.04	-
	남	-	-	-	-	-	-	-	-	-
	여	1	0.03	-	-	-	-	2	0.07	-
102세 - 102세	계	1	0.02	-	-	-	-	-	-	-
	남	-	-	-	-	-	-	-	-	-
	여	1	0.03	-	-	-	-	-	-	-
103세 - 103세	계	-	-	-	-	-	-	-	-	-
	남	-	-	-	-	-	-	-	-	-
	여	-	-	-	-	-	-	-	-	-
104세 - 104세	계	-	-	-	1	0.03	-	1	0.02	-
	남	-	-	-	-	-	-	-	-	-
	여	-	-	-	1	0.05	-	1	0.04	-
105세 - 105세	계	-	-	-	-	-	-	-	-	-
	남	-	-	-	-	-	-	-	-	-
	여	-	-	-	-	-	-	-	-	-
106세 - 106세	계	-	-	-	-	-	-	-	-	-
	남	-	-	-	-	-	-	-	-	-
	여	-	-	-	-	-	-	-	-	-
107세 - 107세	계	-	-	-	-	-	-	-	-	-
	남	-	-	-	-	-	-	-	-	-
	여	-	-	-	-	-	-	-	-	-
108세 - 108세	계	-	-	-	-	-	-	-	-	-
	남	-	-	-	-	-	-	-	-	-
	여	-	-	-	-	-	-	-	-	-
109세 - 109세	계	-	-	-	-	-	-	-	-	-
	남	-	-	-	-	-	-	-	-	-
	여	-	-	-	-	-	-	-	-	-
110세 이상	계	4	0.06	33.33	1	0.03	-	4	0.07	-
	남	1	0.03	-	-	-	-	-	-	-
	여	3	0.1	-	1	0.05	-	4	0.15	-

자료 : 민원지적과

Source : Civil Petition Division

## 4. 연령별(만) 인구현황(2020) (100-97) Population by Age and Gender

연 별 성 별		국 동			월 호 동			여 서 동		
		인구수	구성비	성 비	인구수	구성비	성 비	인구수	구성비	성 비
98세 - 98세	계	3	0.03	-	3	0.04	50	2	0.01	-
	남	-	-		1	0.03		-	-	
	여	3	0.05		2	0.06		2	0.02	
99세 - 99세	계	1	0.01	-	1	0.01	-	1	0.01	-
	남	-	-		-	-		-	-	
	여	1	0.02		1	0.03		1	0.01	
100세 - 100세	계	-	-	-	2	0.03	-	1	0.01	-
	남	-	-		-	-		-	-	
	여	-	-		2	0.06		1	0.01	
101세 - 101세	계	-	-	-	1	0.01	-	-	-	-
	남	-	-		1	0.03		-	-	
	여	-	-		-	-		-	-	
102세 - 102세	계	-	-	-	1	0.01	-	-	-	-
	남	-	-		-	-		-	-	
	여	-	-		1	0.03		-	-	
103세 - 103세	계	1	0.01	-	-	-	-	-	-	-
	남	-	-		-	-		-	-	
	여	1	0.02		-	-		-	-	
104세 - 104세	계	-	-	-	-	-	-	1	0.01	-
	남	-	-		-	-		-	-	
	여	-	-		-	-		1	0.01	
105세 - 105세	계	1	0.01	-	-	-	-	-	-	-
	남	-	-		-	-		-	-	
	여	1	0.02		-	-		-	-	
106세 - 106세	계	1	0.01	-	-	-	-	-	-	-
	남	-	-		-	-		-	-	
	여	1	0.02		-	-		-	-	
107세 - 107세	계	-	-	-	-	-	-	-	-	-
	남	-	-		-	-		-	-	
	여	-	-		-	-		-	-	
108세 - 108세	계	-	-	-	-	-	-	-	-	-
	남	-	-		-	-		-	-	
	여	-	-		-	-		-	-	
109세 - 109세	계	1	0.01	-	-	-	-	-	-	-
	남	-	-		-	-		-	-	
	여	1	0.02		-	-		-	-	
110세 이상	계	4	0.03	-	-	-	-	-	-	-
	남	-	-		-	-		-	-	
	여	4	0.07		-	-		-	-	

자료 : 민원지적과

Source : Civil Petition Division



#### 4. 연령별(만) 인구현황(2020) (100-98) Population by Age and Gender

연 별 성 별		문 수 동			미 평 동			둔 덕 동		
		인구수	구성비	성 비	인구수	구성비	성 비	인구수	구성비	성 비
98세 - 98세	계	1	-	-	3	0.03	-	2	0.02	-
	남	-	-	-	-	-	-	-	-	-
	여	1	0.01	-	3	0.05	-	2	0.04	-
99세 - 99세	계	2	0.01	-	1	0.01	-	-	-	-
	남	-	-	-	-	-	-	-	-	-
	여	2	0.02	-	1	0.02	-	-	-	-
100세 - 100세	계	-	-	-	1	0.01	-	-	-	-
	남	-	-	-	-	-	-	-	-	-
	여	-	-	-	1	0.02	-	-	-	-
101세 - 101세	계	-	-	-	-	-	-	1	0.01	-
	남	-	-	-	-	-	-	-	-	-
	여	-	-	-	-	-	-	1	0.02	-
102세 - 102세	계	-	-	-	-	-	-	-	-	-
	남	-	-	-	-	-	-	-	-	-
	여	-	-	-	-	-	-	-	-	-
103세 - 103세	계	-	-	-	-	-	-	-	-	-
	남	-	-	-	-	-	-	-	-	-
	여	-	-	-	-	-	-	-	-	-
104세 - 104세	계	-	-	-	-	-	-	-	-	-
	남	-	-	-	-	-	-	-	-	-
	여	-	-	-	-	-	-	-	-	-
105세 - 105세	계	-	-	-	-	-	-	-	-	-
	남	-	-	-	-	-	-	-	-	-
	여	-	-	-	-	-	-	-	-	-
106세 - 106세	계	-	-	-	-	-	-	-	-	-
	남	-	-	-	-	-	-	-	-	-
	여	-	-	-	-	-	-	-	-	-
107세 - 107세	계	-	-	-	-	-	-	-	-	-
	남	-	-	-	-	-	-	-	-	-
	여	-	-	-	-	-	-	-	-	-
108세 - 108세	계	-	-	-	-	-	-	-	-	-
	남	-	-	-	-	-	-	-	-	-
	여	-	-	-	-	-	-	-	-	-
109세 - 109세	계	-	-	-	-	-	-	-	-	-
	남	-	-	-	-	-	-	-	-	-
	여	-	-	-	-	-	-	-	-	-
110세 이상	계	-	-	-	-	-	-	-	-	-
	남	-	-	-	-	-	-	-	-	-
	여	-	-	-	-	-	-	-	-	-

자료 : 민원지적과

Source : Civil Petition Division

## 4. 연령별(만) 인구현황(2020) (100-99) Population by Age and Gender

연 별 성 별		만 덕 동			쌍 봉 동			시 전 동		
		인구수	구성비	성 비	인구수	구성비	성 비	인구수	구성비	성 비
98세 - 98세	계	3	0.03	50	1	-	-	3	0.01	-
	남	1	0.02		-	-		-	-	
	여	2	0.04		1	0.01		3	0.02	
99세 - 99세	계	-	-	-	3	0.01	-	-	-	-
	남	-	-		-	-		-	-	
	여	-	-		3	0.02		-	-	
100세 - 100세	계	1	0.01	-	3	0.01	-	1	-	-
	남	-	-		-	-		-	-	
	여	1	0.02		3	0.02		1	0.01	
101세 - 101세	계	-	-	-	-	-	-	1	-	-
	남	-	-		-	-		1	0.01	
	여	-	-		-	-		-	-	
102세 - 102세	계	-	-	-	1	-	-	-	-	-
	남	-	-		-	-		-	-	
	여	-	-		1	0.01		-	-	
103세 - 103세	계	1	0.01	-	1	-	-	-	-	-
	남	-	-		-	-		-	-	
	여	1	0.02		1	0.01		-	-	
104세 - 104세	계	1	0.01	-	-	-	-	-	-	-
	남	-	-		-	-		-	-	
	여	1	0.02		-	-		-	-	
105세 - 105세	계	-	-	-	-	-	-	-	-	-
	남	-	-		-	-		-	-	
	여	-	-		-	-		-	-	
106세 - 106세	계	1	0.01	-	-	-	-	-	-	-
	남	-	-		-	-		-	-	
	여	1	0.02		-	-		-	-	
107세 - 107세	계	-	-	-	-	-	-	-	-	-
	남	-	-		-	-		-	-	
	여	-	-		-	-		-	-	
108세 - 108세	계	1	0.01	-	-	-	-	-	-	-
	남	-	-		-	-		-	-	
	여	1	0.02		-	-		-	-	
109세 - 109세	계	-	-	-	-	-	-	-	-	-
	남	-	-		-	-		-	-	
	여	-	-		-	-		-	-	
110세 이상	계	2	0.02	-	-	-	-	-	-	-
	남	-	-		-	-		-	-	
	여	2	0.04		-	-		-	-	

자료 : 민원지적과

Source : Civil Petition Division

#### 4. 연령별(만) 인구현황(2020) (100-100) Population by Age and Gender

연 령		여 천 동			주 삼 동			삼 일 동			묘 도 동		
		인구수	구성비	성 비	인구수	구성비	성 비	인구수	구성비	성 비	인구수	구성비	성 비
98세 - 98세	계	3	0,01	50	1	0,01	-	-	-	-	-	-	-
	남	1	0,01		-	-		-	-		-	-	
	여	2	0,02		1	0,03		-	-		-	-	
99세 - 99세	계	1	-	-	-	-	-	-	-	-	-	-	-
	남	1	0,01		-	-		-	-		-	-	
	여	-	-		-	-		-	-		-	-	
100세 - 100세	계	-	-	-	-	-	-	-	-	-	-	-	-
	남	-	-		-	-		-	-		-	-	
	여	-	-		-	-		-	-		-	-	
101세 - 101세	계	-	-	-	-	-	-	1	0,04	-	-	-	-
	남	-	-		-	-		1	0,08		-	-	
	여	-	-		-	-		-	-		-	-	
102세 - 102세	계	-	-	-	-	-	-	1	0,04	-	-	-	-
	남	-	-		-	-		-	-		-	-	
	여	-	-		-	-		1	0,09		-	-	
103세 - 103세	계	-	-	-	-	-	-	-	-	-	-	-	-
	남	-	-		-	-		-	-		-	-	
	여	-	-		-	-		-	-		-	-	
104세 - 104세	계	1	-	-	-	-	-	1	0,04	-	-	-	-
	남	-	-		-	-		-	-		-	-	
	여	1	0,01		-	-		1	0,09		-	-	
105세 - 105세	계	-	-	-	-	-	-	1	0,04	-	-	-	-
	남	-	-		-	-		1	0,08		-	-	
	여	-	-		-	-		-	-		-	-	
106세 - 106세	계	-	-	-	-	-	-	-	-	-	-	-	-
	남	-	-		-	-		-	-		-	-	
	여	-	-		-	-		-	-		-	-	
107세 - 107세	계	-	-	-	-	-	-	-	-	-	-	-	-
	남	-	-		-	-		-	-		-	-	
	여	-	-		-	-		-	-		-	-	
108세 - 108세	계	-	-	-	1	0,01	-	-	-	-	-	-	-
	남	-	-		1	0,02		-	-		-	-	
	여	-	-		-	-		-	-		-	-	
109세 - 109세	계	-	-	-	-	-	-	1	0,04	-	-	-	-
	남	-	-		-	-		-	-		-	-	
	여	-	-		-	-		1	0,09		-	-	
110세 이상	계	-	-	-	1	0,01	-	5	0,21	-	-	-	-
	남	-	-		1	0,02		-	-		-	-	
	여	-	-		-	-		5	0,45		-	-	

자료 : 민원지적과

Source : Civil Petition Division

## 5. 인구동태 Vital Statistics

(단위 : 명, 건) (Unit : person, case)

연별 월별	구분	출생 Live Births		사망 Deaths			혼인 (쌍) Marriage	이혼 (쌍) Divorce	
		남 Male	여 Female		남 Male	여 Female			
2 0 1 5		2,783	1,381	1,402	2,048	1,037	1,011	1,653	543
2 0 1 6		2,317	1,198	1,119	1,957	1,008	949	1,383	618
2 0 1 7		2,050	1,079	971	2,040	1,070	970	1,366	599
2 0 1 8		1,767	879	888	2,003	999	1,004	1,195	596
2 0 1 9		1,572	838	734	1,909	1,042	867	1,257	633
2 0 2 0		1,471	764	707	2,057	1,093	964	1,051	612
1월		128	72	56	185	87	98	119	45
2월		130	60	70	190	97	93	127	38
3월		145	63	82	138	79	59	104	54
4월		119	68	51	175	90	85	81	43
5월		119	71	48	163	91	72	92	65
6월		110	56	54	146	76	70	85	55
7월		144	75	69	169	97	72	77	52
8월		128	69	59	183	103	80	64	45
9월		126	60	66	160	85	75	71	61
10월		112	59	53	181	97	84	91	56
11월		103	55	48	164	83	81	78	44
12월		107	56	51	203	108	95	62	54

자료 : 민원지적과

Source : Civil Petition Divison

# 6. 인구이동(3-1) Migrants by Sex for province

(Unit : person, %) (단위 : 명, %)

구분 연별 월별	총 이 동 Total					
	전입 Immigrants			전출 Outmigrants		
	계 Total	남 자 Male	여 자 Female	계 Total	남 자 Male	여 자 Female
2 0 1 7	35,194	18,395	16,799	37,775	19,806	17,969
2 0 1 8	31,725	16,973	14,752	34,591	18,133	16,458
2 0 1 9	38,548	20,569	17,979	38,853	20,386	18,467
<b>2 0 2 0</b>	<b>38,239</b>	<b>20,884</b>	<b>17,355</b>	<b>40,232</b>	<b>21,365</b>	<b>18,867</b>
1월	3,115	1,664	1,451	3,478	1,790	1,688
2월	3,353	1,877	1,476	3,593	1,853	1,740
3월	4,096	2,190	1,906	4,348	2,249	2,099
4월	3,562	1,925	1,637	3,728	1,965	1,763
5월	2,756	1,550	1,206	3,078	1,676	1,402
6월	3,090	1,715	1,375	3,173	1,749	1,424
7월	2,737	1,516	1,221	2,906	1,596	1,310
8 월	2,672	1,476	1,196	2,955	1,610	1,345
9 월	2,570	1,443	1,127	2,601	1,400	1,201
10월	2,876	1,549	1,327	2,769	1,464	1,305
11월	3,474	1,889	1,585	3,438	1,844	1,594
12월	3,938	2,090	1,848	4,165	2,169	1,996

## 6. 인구이동(3-2) Migrants by Sex for province

(Unit : person, %) (단위 : 명, %)

구분  연별 월별	시도내 이동 Intra-province								
	시군구내 Intra-Si, Gun & Gu			시군구간 Inter-Si, Gun & Gu					
				전입 Immigrants			전출 Outmigrants		
	계 Total	남 자 Male	여 자 Female	계 Total	남 자 Male	여 자 Female	계 Total	남 자 Male	여 자 Female
2 0 1 7	22,956	11,764	11,192	3,776	1,998	1,778	4,712	2,511	2,201
2 0 1 8	19,769	10,190	9,579	3,556	1,983	1,573	4,980	2,716	2,264
2 0 1 9	23,643	12,223	11,420	4,793	2,582	2,211	5,211	2,794	2,417
<b>2 0 2 0</b>	<b>23,852</b>	<b>-</b>	<b>-</b>	<b>4,546</b>	<b>-</b>	<b>-</b>	<b>5,742</b>	<b>-</b>	<b>-</b>
1월	1,659	-	-	586	-	-	692	-	-
2월	1,838	-	-	449	-	-	512	-	-
3월	2,528	-	-	440	-	-	650	-	-
4월	2,385	-	-	379	-	-	415	-	-
5월	1,800	-	-	242	-	-	527	-	-
6월	1,951	-	-	430	-	-	396	-	-
7월	1,739	-	-	326	-	-	352	-	-
8 월	1,695	-	-	283	-	-	476	-	-
9 월	1,544	-	-	285	-	-	373	-	-
10월	1,762	-	-	377	-	-	356	-	-
11월	2,316	-	-	384	-	-	428	-	-
12월	2,635	-	-	365	-	-	565	-	-

# 6. 인구이동(3-3) Migrants by Sex for province

(Unit : person, %) (단위 : 명, %)

연별 월별	구분	시도간 이동 Inter-province						순 이 동 Net migration		
		전입 Immigrants			전출 Outmigrants			계 Total	남 자 Male	여 자 Female
		계 Total	남 자 Male	여 자 Female	계 Total	남 자 Male	여 자 Female			
2 0 1 7		8,462	4,633	3,829	10,107	5,531	4,576	-2,581	-1,411	-1,170
2 0 1 8		8,400	4,800	3,600	9,842	5,227	4,615	-2,866	-1,160	-1,706
2 0 1 9		10,112	5,764	4,348	9,999	5,369	4,630	-305	183	-488
<b>2 0 2 0</b>		<b>9,841</b>	<b>-</b>	<b>-</b>	<b>10,638</b>	<b>-</b>	<b>-</b>	<b>-1,993</b>	<b>-481</b>	<b>-1,512</b>
1월		870	-	-	1,127	-	-	-363	-126	-237
2월		1,066	-	-	1,243	-	-	-240	24	-264
3월		1,128	-	-	1,170	-	-	-252	-59	-193
4월		798	-	-	928	-	-	-166	-40	-126
5월		714	-	-	751	-	-	-322	-126	-196
6월		709	-	-	826	-	-	-83	-34	-49
7월		672	-	-	815	-	-	-169	-80	-89
8 월		694	-	-	784	-	-	-283	-134	-149
9 월		741	-	-	684	-	-	-31	43	-74
10월		737	-	-	651	-	-	107	85	22
11월		774	-	-	694	-	-	36	45	-9
12월		938	-	-	965	-	-	-227	-79	-148

자료 : 민원지적과

Source : Civil Petition Division

주 : 주민등록 전출입신고 자료이며, 시군구내 이동은 전입인구 기준

## 7. 주민등록 전입지별 인구이동(타시도 → 여수) (4-1)

Migrants by Place of Origin (Other Regions → Yeosu)

(Unit : Person) (단위 : 명)

구분 월별	계			도내			서울			부산			대구		
	Total	남자 Male	여자 Female	Intra- provin	남자 Male	여자 Female	Seoul	남자 Male	여자 Female	Busan	남자 Male	여자 Female	Daegu	남자 Male	여자 Female
2 0 1 7	35,194	18,395	16,799	26,732	13,762	12,970	1,605	836	769	516	280	236	149	86	63
2 0 1 8	31,725	16,973	14,752	23,325	12,173	11,152	1,464	772	692	498	297	201	160	92	68
2 0 1 9	47,855	20,562	27,293	28,436	14,805	22,847	1,804	978	826	573	330	243	163	98	65
<b>2 0 2 0</b>	<b>38,131</b>	<b>-</b>	<b>-</b>	<b>28,300</b>	<b>-</b>	<b>-</b>	<b>1,705</b>	<b>-</b>	<b>-</b>	<b>640</b>	<b>-</b>	<b>-</b>	<b>186</b>	<b>-</b>	<b>-</b>
1 월	3,007	-	-	2,147	-	-	158	-	-	41	-	-	16	-	-
2 월	3,353	-	-	2,287	-	-	191	-	-	69	-	-	18	-	-
3 월	4,096	-	-	2,968	-	-	184	-	-	70	-	-	25	-	-
4 월	3,562	-	-	2,764	-	-	133	-	-	60	-	-	22	-	-
5 월	2,756	-	-	2,042	-	-	129	-	-	50	-	-	15	-	-
6 월	3,090	-	-	2,381	-	-	125	-	-	49	-	-	16	-	-
7 월	2,737	-	-	2,065	-	-	124	-	-	34	-	-	12	-	-
8 월	2,672	-	-	1,978	-	-	122	-	-	47	-	-	11	-	-
9 월	2,570	-	-	1,829	-	-	139	-	-	66	-	-	13	-	-
10 월	2,876	-	-	2,139	-	-	110	-	-	61	-	-	13	-	-
11 월	3,474	-	-	2,700	-	-	122	-	-	45	-	-	16	-	-
12 월	3,938	-	-	3,000	-	-	168	-	-	48	-	-	9	-	-

## 7. 주민등록 전입지별 인구이동(타시도 → 여수) (4-2)

Migrants by Place of Origin (Other Regions → Yeosu)

(Unit : Person) (단위 : 명)

구분 월별	인천			광주			대전			울산			세종		
	Incheon	남자 Male	여자 Female	Gwangju	남자 Male	여자 Female	Daejeon	남자 Male	여자 Female	Ulsan	남자 Male	여자 Female	Sejong	남자 Male	여자 Female
2 0 1 7	345	189	156	1,432	743	689	211	117	94	207	131	76	48	24	24
2 0 1 8	355	207	148	1,389	744	645	209	129	80	242	160	82	61	32	29
2 0 1 9	475	270	205	1,751	921	830	258	138	120	264	175	89	92	52	40
<b>2 0 2 0</b>	<b>424</b>	<b>-</b>	<b>-</b>	<b>1,493</b>	<b>-</b>	<b>-</b>	<b>219</b>	<b>-</b>	<b>-</b>	<b>287</b>	<b>-</b>	<b>-</b>	<b>63</b>	<b>-</b>	<b>-</b>
1 월	44	-	-	128	-	-	13	-	-	27	-	-	4	-	-
2 월	49	-	-	138	-	-	28	-	-	27	-	-	22	-	-
3 월	50	-	-	170	-	-	15	-	-	29	-	-	4	-	-
4 월	45	-	-	124	-	-	20	-	-	21	-	-	4	-	-
5 월	28	-	-	114	-	-	17	-	-	27	-	-	2	-	-
6 월	29	-	-	109	-	-	17	-	-	19	-	-	9	-	-
7 월	28	-	-	115	-	-	11	-	-	29	-	-	2	-	-
8 월	25	-	-	98	-	-	12	-	-	10	-	-	3	-	-
9 월	24	-	-	98	-	-	18	-	-	22	-	-	2	-	-
10 월	19	-	-	141	-	-	22	-	-	21	-	-	5	-	-
11 월	35	-	-	134	-	-	12	-	-	33	-	-	3	-	-
12 월	48	-	-	124	-	-	34	-	-	22	-	-	3	-	-



## 7. 주민등록 전입지별 인구이동(타시도 → 여수) (4-3)

Migrants by Place of Origin (Other Regions → Yeosu)

(Unit : Person) (단위 : 명)

구분 월별	경기			강원			충북			충남		
	Gyeonggi	남자 Male	여자 Female	Gangwon	남자 Male	여자 Female	Chungbuk	남자 Male	여자 Female	Chungnam	남자 Male	여자 Female
2 0 1 7	1,679	913	766	102	61	41	165	97	68	377	228	149
2 0 1 8	1,631	929	702	142	79	63	143	96	47	396	246	150
2 0 1 9	1,929	1,081	848	142	87	55	195	108	87	549	367	182
<b>2 0 2 0</b>	<b>1,794</b>	<b>-</b>	<b>-</b>	<b>151</b>	<b>-</b>	<b>-</b>	<b>365</b>	<b>-</b>	<b>-</b>	<b>467</b>	<b>-</b>	<b>-</b>
1 월	181	-	-	11	-	-	22	-	-	55	-	-
2 월	181	-	-	13	-	-	72	-	-	53	-	-
3 월	176	-	-	25	-	-	111	-	-	62	-	-
4 월	123	-	-	15	-	-	27	-	-	41	-	-
5 월	117	-	-	6	-	-	25	-	-	23	-	-
6 월	109	-	-	13	-	-	31	-	-	38	-	-
7 월	135	-	-	13	-	-	11	-	-	26	-	-
8 월	148	-	-	8	-	-	9	-	-	35	-	-
9 월	152	-	-	13	-	-	15	-	-	22	-	-
10 월	124	-	-	9	-	-	10	-	-	39	-	-
11 월	147	-	-	12	-	-	13	-	-	24	-	-
12 월	201	-	-	13	-	-	19	-	-	49	-	-

## 7. 주민등록 전입지별 인구이동(타시도 → 여수) (4-4)

Migrants by Place of Origin (Other Regions → Yeosu)

(Unit : Person) (단위 : 명)

구분 월별	전북			경북			경남			제주		
	Jeonbuk	남자 Male	여자 Female	Gyeongbuk	남자 Male	여자 Female	Gyeongnam	남자 Male	여자 Female	Jeju	남자 Male	여자 Female
2 0 1 7	663	362	301	211	112	99	629	380	249	123	74	74
2 0 1 8	663	369	294	278	168	110	595	366	229	174	114	114
2 0 1 9	754	444	310	286	180	106	694	420	374	174	108	108
<b>2 0 2 0</b>	<b>662</b>	<b>-</b>	<b>-</b>	<b>298</b>	<b>-</b>	<b>-</b>	<b>891</b>	<b>-</b>	<b>-</b>	<b>186</b>	<b>-</b>	<b>-</b>
1 월	65	-	-	33	-	-	54	-	-	8	-	-
2 월	75	-	-	35	-	-	73	-	-	22	-	-
3 월	68	-	-	28	-	-	96	-	-	15	-	-
4 월	44	-	-	30	-	-	67	-	-	22	-	-
5 월	52	-	-	25	-	-	74	-	-	10	-	-
6 월	45	-	-	20	-	-	67	-	-	13	-	-
7 월	45	-	-	12	-	-	58	-	-	17	-	-
8 월	48	-	-	24	-	-	80	-	-	14	-	-
9 월	53	-	-	14	-	-	76	-	-	14	-	-
10 월	45	-	-	25	-	-	80	-	-	13	-	-
11 월	46	-	-	27	-	-	84	-	-	21	-	-
12 월	76	-	-	25	-	-	82	-	-	17	-	-

자료 : 민원지적과

Source : Civil Petition Division

## 8. 주민등록 전출지별 인구이동(여수 → 타시도) (4-1)

Migrants by Place of Destination (Yeosu → Other Regions)

(Unit : Person) (단위 : 명)

구분 월별	계			도내			서울			부산			대구		
	Total	남자 Male	여자 Female	Intra- provin	남자 Male	여자 Female	Seoul	남자 Male	여자 Female	Busan	남자 Male	여자 Female	Daegu	남자 Male	여자 Female
2 0 1 7	37,775	19,806	17,969	27,668	14,275	13,393	2,074	1,025	1,049	524	259	265	117	76	41
2 0 1 8	34,591	18,133	16,458	24,749	12,906	11,843	1,979	930	1,049	503	259	244	147	81	66
2 0 1 9	38,853	20,386	18,467	28,854	15,017	13,837	2,077	1,027	1,050	502	263	239	140	75	65
<b>2 0 2 0</b>	<b>40,214</b>	<b>-</b>	<b>-</b>	<b>29,594</b>	<b>-</b>	<b>-</b>	<b>2,089</b>	<b>-</b>	<b>-</b>	<b>525</b>	<b>-</b>	<b>-</b>	<b>152</b>	<b>-</b>	<b>-</b>
1 월	3,478	-	-	2,351	-	-	221	-	-	61	-	-	12	-	-
2 월	3,593	-	-	2,350	-	-	280	-	-	81	-	-	14	-	-
3 월	4,348	-	-	3,178	-	-	228	-	-	60	-	-	17	-	-
4 월	3,728	-	-	2,800	-	-	189	-	-	42	-	-	14	-	-
5 월	3,060	-	-	2,327	-	-	162	-	-	33	-	-	6	-	-
6 월	3,173	-	-	2,347	-	-	146	-	-	40	-	-	14	-	-
7 월	2,906	-	-	2,091	-	-	169	-	-	37	-	-	15	-	-
8 월	2,955	-	-	2,171	-	-	159	-	-	36	-	-	15	-	-
9 월	2,601	-	-	1,917	-	-	127	-	-	24	-	-	7	-	-
10 월	2,769	-	-	2,118	-	-	118	-	-	28	-	-	10	-	-
11 월	3,438	-	-	2,744	-	-	115	-	-	33	-	-	12	-	-
12 월	4,165	-	-	3,200	-	-	175	-	-	50	-	-	16	-	-

## 8. 주민등록 전출지별 인구이동(여수 → 타시도) (4-2)

Migrants by Place of Destination (Yeosu → Other Regions)

(Unit : Person) (단위 : 명)

구분 월별	인천			광주			대전			울산			세종		
	Incheon	남자 Male	여자 Female	Gwangju	남자 Male	여자 Female	Daejeon	남자 Male	여자 Female	Ulsan	남자 Male	여자 Female	Sejong	남자 Male	여자 Female
2 0 1 7	480	271	209	1,705	896	809	282	140	142	205	130	75	95	55	40
2 0 1 8	412	214	198	1,678	851	827	307	166	141	200	132	68	98	54	44
2 0 1 9	410	224	186	1,676	849	827	264	138	126	217	139	78	122	67	55
<b>2 0 2 0</b>	<b>462</b>	<b>-</b>	<b>-</b>	<b>1,796</b>	<b>-</b>	<b>-</b>	<b>277</b>	<b>-</b>	<b>-</b>	<b>232</b>	<b>-</b>	<b>-</b>	<b>106</b>	<b>-</b>	<b>-</b>
1 월	46	-	-	215	-	-	25	-	-	19	-	-	21	-	-
2 월	59	-	-	223	-	-	48	-	-	23	-	-	11	-	-
3 월	51	-	-	212	-	-	28	-	-	31	-	-	10	-	-
4 월	53	-	-	155	-	-	23	-	-	11	-	-	11	-	-
5 월	18	-	-	111	-	-	20	-	-	18	-	-	8	-	-
6 월	32	-	-	125	-	-	27	-	-	25	-	-	6	-	-
7 월	40	-	-	136	-	-	16	-	-	19	-	-	4	-	-
8 월	27	-	-	115	-	-	17	-	-	18	-	-	5	-	-
9 월	41	-	-	131	-	-	18	-	-	11	-	-	7	-	-
10 월	27	-	-	123	-	-	14	-	-	13	-	-	4	-	-
11 월	26	-	-	107	-	-	17	-	-	15	-	-	16	-	-
12 월	42	-	-	143	-	-	24	-	-	29	-	-	3	-	-

### 8. 주민등록 전출지별 인구이동(여수 → 타시도) (4-3)

Migrants by Place of Destination (Yeosu → Other Regions)

(Unit : Person) (단위 : 명)

구분 월별	경기			강원			충북			충남		
	Gyeonggi	남자 Male	여자 Female	Gangwon	남자 Male	여자 Female	Chungbuk	남자 Male	여자 Female	Chungnam	남자 Male	여자 Female
2 0 1 7	2,025	1,122	903	123	84	39	235	150	85	556	346	210
2 0 1 8	1,976	1,075	901	126	72	54	249	161	88	563	351	212
2 0 1 9	2,028	1,078	950	154	92	62	253	146	107	629	399	230
<b>2 0 2 0</b>	<b>2,182</b>	<b>-</b>	<b>-</b>	<b>174</b>	<b>-</b>	<b>-</b>	<b>257</b>	<b>-</b>	<b>-</b>	<b>577</b>	<b>-</b>	<b>-</b>
1 월	235	-	-	15	-	-	29	-	-	56	-	-
2 월	233	-	-	12	-	-	25	-	-	49	-	-
3 월	239	-	-	14	-	-	17	-	-	67	-	-
4 월	186	-	-	14	-	-	17	-	-	64	-	-
5 월	159	-	-	9	-	-	17	-	-	55	-	-
6 월	160	-	-	24	-	-	22	-	-	46	-	-
7 월	178	-	-	17	-	-	22	-	-	38	-	-
8 월	185	-	-	16	-	-	19	-	-	35	-	-
9 월	121	-	-	13	-	-	17	-	-	29	-	-
10 월	121	-	-	14	-	-	24	-	-	26	-	-
11 월	167	-	-	11	-	-	13	-	-	53	-	-
12 월	198	-	-	15	-	-	35	-	-	59	-	-

### 8. 주민등록 전출지별 인구이동(여수 → 타시도) (4-4)

Migrants by Place of Destination (Yeosu → Other Regions)

(Unit : Person) (단위 : 명)

구분 월별	전북			경북			경남			제주		
	Jeonbuk	남자 Male	여자 Female	Gyeongbuk	남자 Male	여자 Female	Gyeongnam	남자 Male	여자 Female	Jeju	남자 Male	여자 Female
2 0 1 7	643	349	294	247	156	91	614	365	249	182	107	75
2 0 1 8	658	352	306	223	124	99	557	307	250	166	98	68
2 0 1 9	567	309	258	248	143	105	540	321	219	172	99	73
<b>2 0 2 0</b>	<b>670</b>	<b>-</b>	<b>-</b>	<b>244</b>	<b>-</b>	<b>-</b>	<b>657</b>	<b>-</b>	<b>-</b>	<b>220</b>	<b>-</b>	<b>-</b>
1 월	70	-	-	20	-	-	62	-	-	20	-	-
2 월	60	-	-	14	-	-	80	-	-	31	-	-
3 월	74	-	-	28	-	-	65	-	-	29	-	-
4 월	53	-	-	29	-	-	38	-	-	29	-	-
5 월	43	-	-	19	-	-	48	-	-	7	-	-
6 월	42	-	-	25	-	-	61	-	-	31	-	-
7 월	46	-	-	15	-	-	54	-	-	9	-	-
8 월	60	-	-	17	-	-	53	-	-	7	-	-
9 월	37	-	-	22	-	-	63	-	-	16	-	-
10 월	52	-	-	16	-	-	47	-	-	14	-	-
11 월	46	-	-	16	-	-	34	-	-	13	-	-
12 월	87	-	-	23	-	-	52	-	-	14	-	-

자료 : 민원지적과

Source : Civil Petition Division

## 9. 상주(야간) · 주간인구 (2-1)

## Resident and Daytime Population by Administrative District

(Unit : person) (단위 : 명)

연별	상주인구 Resident population	유입인구 Inflow population	통 근 Inflow population (Commuters)	통 학 Inflow population (Students)
2 0 1 5	266,911	12,036	11,503	533
2 0 2 0	264,217	18,021	17,576	445

## 9. 상주(야간) · 주간인구 (2-2)

## Resident and Daytime Population by Administrative District

(Unit : person) (단위 : 명)

연별	유출인구 Outflow population	통 근 Inflow population (Commuters)	통 학 Inflow population (Students)	주간인구 Daytime population	주간인구지수 Daytime population index
2 0 1 5	5,496	3,726	1,770	273,451	102.5
2 0 2 0	5,025	3,497	1,528	277,213	104.9

자료 : 통계청 「인구주택총조사」

Source : Statistics Korea



## 10. 외국인 국적별 등록현황 (2-2)

## Registered Foreigners by Nationality

(Unit : person) (단위 : 명)

구분 연별 읍면동별	베트남 Vietnam			중국 China			중국(한국계) china(Korean-Chinese)			영국 United Kingdom			기타 Others		
	계 Sub-total	남 Male	여 Female	계 Sub-total	남 Male	여 Female	계 Sub-total	남 Male	여 Female	계 Sub-total	남 Male	여 Female	계 Sub-total	남 Male	여 Female
2 0 1 5	978	598	380	1,084	799	285	-	-	-	15	8	7	1,402	1,119	283
2 0 1 6	1,033	622	411	1,037	760	277	-	-	-	17	12	5	1,534	1,245	289
2 0 1 7	1,120	729	391	1,034	755	279	-	-	-	11	8	3	1,571	1,283	288
2 0 1 8	-	-	-	974	700	274	-	-	-	-	-	-	3,184	1,575	319
2 0 1 9	-	-	-	922	597	325	-	-	-	-	-	-	3,384	2,585	799
<b>2 0 2 0</b>	<b>1,559</b>	<b>1,102</b>	<b>457</b>	<b>853</b>	<b>518</b>	<b>335</b>	<b>118</b>	<b>51</b>	<b>67</b>	<b>10</b>	<b>6</b>	<b>4</b>	<b>1,721</b>	<b>1,470</b>	<b>251</b>
돌 산 읍	315	283	32	119	104	15	10	4	6	-	-	-	288	268	20
소 라 면	33	9	24	25	2	23	8	2	6	-	-	-	46	32	14
울 촌 면	42	24	18	6	-	6	3	2	1	-	-	-	69	56	13
화 양 면	22	17	5	16	8	8	4	3	1	-	-	-	123	110	13
남 면	34	28	6	6	3	3	-	-	-	-	-	-	67	63	4
화 정 면	10	8	2	2	1	1	-	-	-	-	-	-	45	45	-
삼 산 면	14	11	3	-	-	-	-	-	-	-	-	-	60	60	-
동 문 동	22	15	7	8	7	1	3	1	2	-	-	-	17	12	5
한 려 동	5	3	2	5	3	2	3	-	3	-	-	-	2	1	1
중 앙 동	33	24	9	28	20	8	2	1	1	-	-	-	31	26	5
충 무 동	20	14	6	6	5	1	1	1	-	-	-	-	10	8	2
광 립 동	25	8	17	12	5	7	3	2	1	-	-	-	4	2	2
서 강 동	9	2	7	4	1	3	1	1	-	-	-	-	4	2	2
대 교 동	129	102	27	71	64	7	2	1	1	-	-	-	72	71	1
국 동	211	181	30	76	73	3	8	3	5	-	-	-	135	126	9
월 호 동	99	88	11	59	56	3	1	-	1	-	-	-	114	109	5
여 서 동	60	33	27	27	9	18	5	3	2	1	-	1	32	13	19
문 수 동	185	109	76	46	24	22	9	6	3	4	3	1	79	61	18
미 평 동	26	8	18	23	10	13	4	-	4	-	-	-	141	116	25
둔 덕 동	15	2	13	136	57	79	3	-	3	-	-	-	17	11	6
만 덕 동	37	31	6	7	1	6	3	-	3	-	-	-	61	41	20
쌍 봉 동	40	19	21	67	37	30	11	4	7	2	1	1	62	41	21
시 전 동	100	67	33	41	14	27	7	3	4	2	1	1	99	80	19
여 천 동	36	8	28	50	12	38	15	8	7	1	1	-	31	17	14
주 삼 동	24	2	22	7	2	5	9	5	4	-	-	-	23	13	10
삼 일 동	7	4	3	6	-	6	2	1	1	-	-	-	88	86	2
묘 도 동	6	2	4	-	-	-	1	-	1	-	-	-	1	-	1

자료 : 민원지적과

Source : Civil Petition Divison

## 11. 외국인과의 혼인

## Total Domestic and International Marriages

(Unit : cases) (단위 : 건)

구분 연별 읍면동별	남편-전체혼인건수 Bridegroom-Marriage	한국인 남편+외국인 아내 Korean bridegroom+Foreigner bride	아내-전체혼인건수 Bride-Marriage	한국인 아내+외국인 남편 Korean bride+Foreigner
2 0 1 6	1,383	81	1,383	9
2 0 1 7	1,365	86	1,365	12
2 0 1 8	1,194	80	1,194	10
2 0 1 9	1,257	114	1,130	20
<b>2 0 2 0</b>	<b>1,013</b>	<b>66</b>	<b>958</b>	<b>7</b>
본 청	773	55	723	5
중부민원출장소	165	8	163	2
돌 산 읍	23	2	21	-
소 라 면	31	1	30	-
울 촌 면	13	-	13	-
화 양 면	3	-	3	-
남 면	5	-	5	-

자료 : 민원지적과

Source : Civil Petition Divison

주 : '남편혼인건수'는 아내의 국적과 상관없는 남자의 전체 혼인건수,  
아내 혼인건수도 마찬가지로





## 12. 외국인 국적별 혼인 (4-3)

## Marriages by Foreigner's Nationality

(Unit : cases) (단위 : 건)

한국의 아내의 지 역	외국인 남편의 국적 Foreign bridegroom's Nationality							
	계 Total	일 본 Japan	중 국 China	미 국 USA	독 일 Germany	캐나다 Canada	프랑스 France	호 주 Australia
2 0 1 5	15	1	4	5	1	1	-	1
2 0 1 6	12	-	4	4	-	-	-	-
2 0 1 7	18	1	2	1	1	2	1	2
2 0 1 8	11	1	6	1	-	-	-	-
2 0 1 9	20	1	3	1	-	-	-	-
<b>2 0 2 0</b>	<b>7</b>	<b>-</b>	<b>2</b>	<b>1</b>	<b>-</b>	<b>1</b>	<b>-</b>	<b>-</b>

## 12. 외국인 국적별 혼인 (4-4)

## Marriages by Foreigner's Nationality

(Unit : cases) (단위 : 건)

한국의 아내의 지 역	외국인 남편의 국적 Foreign bridegroom's Nationality							
	영국 U.K	베트남 Vietnam	파키스탄 Pakistan	네덜란드 Netherlands	뉴질랜드 New Zealand	대만 Taiwan	필리핀 Philippines	기타
2 0 1 5	1	-	-	-	-	-	-	1
2 0 1 6	2	1	1	-	-	-	-	-
2 0 1 7	-	5	2	1	-	-	-	-
2 0 1 8	2	-	-	-	-	-	-	1
2 0 1 9	2	4	-	-	1	2	1	5
<b>2 0 2 0</b>	<b>-</b>	<b>2</b>	<b>-</b>	<b>-</b>	<b>-</b>	<b>-</b>	<b>1</b>	<b>-</b>

자료 : 민원지적과(통계청 인구동향조사 국적별 혼인)

Source : Civil Petition Division

## 13. 사망원인별 사망 (5-1) Number of deaths by Cause of Death

(Unit : deaths, Person) (단위 : 명)

연별	계 Total			특정 감염성 및 기생충성질환 Certain infectious and parasitic diseases			신생물 Neoplasms			혈액 및 조혈기관 질환과 면역 메카니즘을 침범하는 특정장애 Diseases of the blood and blood- forming organs and certain disorders involving the immune mechanism		
	남 Male	여 Female		남 Male	여 Female		남 Male	여 Female		남 Male	여 Female	
2 0 1 7	2,049	1,081	968	60	31	29	538	338	200	4	2	2
2 0 1 8	2,025	1,028	997	51	26	25	516	315	201	6	3	3
2 0 1 9	1,909	1,042	867	44	18	26	486	308	178	3	2	1
<b>2 0 2 0</b>	<b>2,057</b>	<b>1,093</b>	<b>964</b>	<b>62</b>	<b>32</b>	<b>30</b>	<b>564</b>	<b>356</b>	<b>208</b>	<b>3</b>	<b>-</b>	<b>3</b>

## 13. 사망원인별 사망 (5-2) Number of deaths by Cause of Death

(Unit : deaths, Person) (단위 : 명)

연별	내분비, 영양 및 대사질환 Endocrine, nutritional and metabolic diseases			정신 및 행동장애 Mental and behavioural disorders			신경계통의 질환 Diseases of the nervous system			눈 및 눈 부속기의 질환 Diseases of the eye and adnexa		
	남 Male	여 Female		남 Male	여 Female		남 Male	여 Female		남 Male	여 Female	
2 0 1 7	91	42	49	39	10	29	68	27	41	-	-	-
2 0 1 8	74	25	49	29	11	18	60	22	38	-	-	-
2 0 1 9	69	39	30	55	19	36	94	29	65	-	-	-
<b>2 0 2 0</b>	<b>88</b>	<b>42</b>	<b>46</b>	<b>10</b>	<b>7</b>	<b>3</b>	<b>145</b>	<b>53</b>	<b>92</b>	<b>-</b>	<b>-</b>	<b>-</b>

## 13. 사망원인별 사망 (5-3) Number of deaths by Cause of Death

(Unit : deaths, Person) (단위 : 명)

연별	귀 및 유도의 질환 Diseases of the ear and mastoid process			순환계통의 질환 Diseases of the circulatory system			호흡 계통의 질환 Diseases of the respiratory system			소화 계통의 질환 Diseases of the digestive system		
	남 Male	여 Female		남 Male	여 Female		남 Male	여 Female		남 Male	여 Female	
2 0 1 7	1	-	1	418	191	227	218	114	104	72	42	30
2 0 1 8	-	-	-	426	168	258	296	160	136	83	52	31
2 0 1 9	-	-	-	377	154	223	203	118	85	82	54	28
<b>2 0 2 0</b>	<b>-</b>	<b>-</b>	<b>-</b>	<b>422</b>	<b>169</b>	<b>253</b>	<b>199</b>	<b>127</b>	<b>72</b>	<b>76</b>	<b>48</b>	<b>28</b>

### 13. 사망원인별 사망 (5-4) Number of deaths by Cause of Death

(Unit : deaths, Person) (단위 : 명)

연별	피부 및 피부조직의 질환 Diseases of the skin and subcutaneous tissue			근골격 계통 및 결합조직의 질환 Diseases of the musculoskeletal system and connective tissue			비뇨생식 계통의 질환 Diseases of the genitourinary system			임신, 출산 및 산후기 Pregnancy, childbirth and the puerperium		
	남 Male	여 Female		남 Male	여 Female		남 Male	여 Female		남 Male	여 Female	
2 0 1 7	11	3	8	10	4	6	59	21	38	-	-	-
2 0 1 8	5	3	2	8	-	8	39	18	21	-	-	-
2 0 1 9	9	2	7	12	6	6	53	37	16	-	-	-
<b>2 0 2 0</b>	<b>3</b>	<b>1</b>	<b>2</b>	<b>15</b>	<b>1</b>	<b>14</b>	<b>44</b>	<b>20</b>	<b>24</b>	<b>-</b>	<b>-</b>	<b>-</b>

### 13. 사망원인별 사망 (5-5) Number of deaths by Cause of Death

(Unit : deaths, Person) (단위 : 명)

연별	출생전후기에 기원한 특정병태 Certain conditions originating in the perinatal period			선천기형, 변형 및 염색체 이상 Congenital malformations, defoformations and chromosomal abnormalities			달리 분류되지 않은 증상, 징후 Symptoms, signs and abnormal clinical and laboratory findings, not elsewhere classified			질병이한 및 사망의 외인 External causes of morbidity and mortality		
	남 Male	여 Female		남 Male	여 Female		남 Male	여 Female		남 Male	여 Female	
2 0 1 7	1	-	1	8	3	5	257	121	136	194	132	62
2 0 1 8	1	-	1	-	-	-	253	104	149	178	121	57
2 0 1 9	-	-	-	1	1	-	262	136	126	159	119	40
<b>2 0 2 0</b>	<b>2</b>	<b>2</b>	<b>-</b>	<b>1</b>	<b>1</b>	<b>-</b>	<b>254</b>	<b>117</b>	<b>137</b>	<b>169</b>	<b>117</b>	<b>52</b>

자료 : 「사망원인통계」 통계청 기준 : 한국질병사인분류 KCD-8(현재)

Source : Statistics Korea

## 14. 혼인율 (2-1) Marriage Rate

(Unit : cases per 1,000 population) (단위 : 천명당 건)

연별	구분	일반혼인율	15 ~ 19세	20 ~ 24세	25 ~ 29세	30 ~ 34세	35 ~ 39세	40 ~ 44세
		General Marriage Rate	15 ~ 19 years old	20 ~ 24 years old	25 ~ 29 years old	30 ~ 34 years old	35 ~ 39 years old	40 ~ 44 years old
2019	남	-	0.7	4.2	30.0	47.4	22.6	11.9
	여	-	1.8	10	55.3	43.9	14.5	7.1
2020	남	-	0.2	3.5	27.6	42.9	19.6	9.2
	여	-	1	9.3	46.3	40.5	13.6	5.2

## 14. 혼인율 (2-2) Marriage Rate

(Unit : cases per 1,000 population) (단위 : 천명당 건)

연별	구분	45 ~ 49세	50 ~ 54세	55 ~ 59세	60 ~ 64세	65 ~ 69세	70 ~ 74세	75세 이상
		45 ~ 49 years old	50 ~ 54 years old	55 ~ 59 years old	60 ~ 64 years old	65 ~ 69 years old	70 ~ 74 years old	75 years old and more
2019	남	6.6	4.3	3.1	1.8	1.0	0.7	0.4
	여	4.7	3.4	2.4	12	0.5	0.3	0.1
2020	남	4.8	3.7	2.8	2.1	1	0.7	0.4
	여	3.8	3.3	2.1	1.2	0.5	0.2	0.1

자료 : 민원지적과

Source : Civil Petition Division

## 15. 이혼율(2-1) Divorce Rate

(Unit : cases per 1,000 population) (단위 : 천명당 건)

연별	구분	일반이혼율	15 ~ 19세	20 ~ 24세	25 ~ 29세	30 ~ 34세	35 ~ 39세	40 ~ 44세
		General divorce Rate	15 ~ 19 years old	20 ~ 24 years old	25 ~ 29 years old	30 ~ 34 years old	35 ~ 39 years old	40 ~ 44 years old
2019	남	-	-	0.7	2.7	5.6	8.4	9.8
	여	-	0.1	2	6.4	9.8	11.2	9.8
2020	남	-	-	0.7	1.8	5.3	8.6	8.8
	여	-	0.1	1.3	5.2	10.9	10.2	9.7

## 15. 이혼율(2-2) Divorce Rate

(Unit : cases per 1,000 population) (단위 : 천명당 건)

연별	구분	45 ~ 49세	50 ~ 54세	55 ~ 59세	60 ~ 64세	65 ~ 69세	70 ~ 74세	75세 이상
		45 ~ 49 years old	50 ~ 54 years old	55 ~ 59 years old	60 ~ 64 years old	65 ~ 69 years old	70 ~ 74 years old	75 years old and more
2019	남	9.6	8.2	5.5	4.8	3.1	2.2	0.7
	여	8.7	5.8	4.3	3	1.3	0.6	0.1
2020	남	9.1	7.7	5.9	4.5	3	2.1	0.7
	여	8.2	5.6	4.2	2.5	1.4	0.5	0.1

자료 : 민원지적과

Source : Civil Petition Division

## 16. 여성가구주 현황(2-1) Female Household Heads

(Unit : household, %) (가구, %)

연별	구분 일반가구수 <sup>1)</sup> (A) No. of general households	연령별 여성가구주 가구(B) No. of Female household by age-group			
		계 Total	19세 이하 Under 19	20-29세 20~29 years old	30-39세 30~39 years old
2 0 1 5	106,355	30,325	129	1,769	3,757
2 0 1 6	107,641	31,034	122	1,884	3,704
2 0 1 7	108,207	31,828	125	1,942	3,661
2 0 1 8	108,824	32,196	233	1,929	3,488
2 0 1 9	109,473	32,501	93	2,070	3,343
<b>2 0 2 0</b>	<b>112,397</b>	<b>33,702</b>	<b>183</b>	<b>2,400</b>	<b>3,317</b>

## 16. 여성가구주 현황(2-2) Female Household Heads

(Unit : household, %) (가구, %)

연별	구분	연령별 여성가구주 가구(B) No. of Female household by age-group					여성가구주 가구 비율 <sup>2)</sup> Female household rate
		40-49세 40~49 years old	50-59세 50~59 years old	60-69세 60~69 years old	70-79세 70~79 years old	80세 이상 80 years old and more	
2 0 1 5		5,487	6,242	5,150	4,990	2,801	29
2 0 1 6		5,377	6,433	5,365	5,104	3,045	29
2 0 1 7		5,463	6,621	5,593	5,338	3,085	29
2 0 1 8		5,331	6,680	5,834	5,478	3,223	30
2 0 1 9		5,353	6,661	6,075	5,504	3,402	30
<b>2 0 2 0</b>		<b>5,453</b>	<b>6,711</b>	<b>6,524</b>	<b>5,608</b>	<b>3,506</b>	<b>30</b>

자료 : 「인구총조사」 통계청 인구총조사과

Source : Statistics Korea

주 : 1) 일반가구를 대상으로 집계(비혈연가구, 1인가구 포함), 단, 집단가구(6인이상 비혈연가구, 기숙사, 사회시설 등) 및 외국인 가구는 제외

2) 여성가구주 가구 비율 = (B)/(A) \* 100

## 17. 다문화 가구 및 가구원

### Multicultural Households and Household Members

(Unit : household, person) (단위 : 가구, 명)

구분 연별	다문화 가구 Multicultural Households	총 계 Total	내국인 (출생) <sup>1)</sup> Korean(natural)	내국인 (귀화) <sup>2)</sup> Korean(naturalized)	외국인(결혼이민자) <sup>3)</sup> foreigner(marriage- based immigrants)	외국인 (기타) <sup>4)</sup> Foreigner(etc)
2 0 1 5	1,398	4,584	3,239	405	832	108
2 0 1 6	1,390	4,804	3,413	468	808	115
2 0 1 7	1,423	4,817	3,394	510	812	101
2 0 1 8	1,495	4,979	3,536	533	809	101
2 0 1 9	1,591	5,318	3,798	597	836	87
<b>2 0 2 0</b>	<b>1,701</b>	<b>5,556</b>	<b>3,946</b>	<b>638</b>	<b>880</b>	<b>92</b>

자료 : 「인구총조사」통계청 인구총조사와

Source : Statistics Korea

주 : 1) 출생에 의한 대한민국 국민인 자이며, 한국인 배우자 또는 한국인 자녀

2) 국적법상 귀화에 의한 국적취득자로 현재 대한민국 국민인 자

3) 내국인(귀화자 포함)과 결혼한 외국인

4) 그 외 가구 내 외국인

## 18. 가구원수별 가구(일반가구<sup>1)</sup>) Households by Household Members

(Unit : household) (단위 : 가구)

구분 연별	일반가구 Type of occupancy (household)	가구원수별 가구 Number of household by size							평균가구원수 Average size of household members (In person)
		1 Size of household members-1	2 Size of household members-2	3 Size of household members-3	4 Size of household members-4	5 Size of household members-5	6 Size of household members-6	7인이상 Size of household members-7 and ove	
2 0 1 5	106,355	28,159	32,540	21,902	16,821	5,236	1,266	431	2.5
2 0 1 6	107,641	29,570	32,798	22,088	16,449	5,079	1,223	434	2.4
2 0 1 7	108,207	30,350	33,910	21,942	15,771	4,773	1,129	332	2.4
2 0 1 8	108,824	31,159	34,482	21,712	15,563	4,485	1,081	342	2.4
2 0 1 9	109,473	31,651	35,475	21,637	15,184	4,297	954	275	2.4
<b>2 0 2 0</b>	<b>112,397</b>	<b>34,072</b>	<b>36,618</b>	<b>21,512</b>	<b>15,065</b>	<b>4,076</b>	<b>819</b>	<b>235</b>	<b>2.3</b>

자료 : 통계청 「인구총조사」

Source : Statistics Korea

주 : 1) 일반가구\*를 대상으로 집계

단, 집단가구(6인 이상 비혈연가구, 기숙사, 사회시설 등) 및 외국인가구 제외

\* 일반가구(일반가구내 외국인도 포함)

- 가족으로 이루어진 가구

- 가족과 5인 이하의 남남이 함께 사는 가구

- 1인가구

- 가족이 아닌 남남끼리 함께 사는 5인 이하의 가구





제24회 여수통계연보  
YEOSU STATISTICAL YEARBOOK 2021

# IV

## 노동

Labor



여수시  
YEOSU CITY



## IV. 노 동

## Labor

## 1. 경제활동인구총괄

## Summary Table of Economically Active Population

(Unit : 1,000 persons) (단위 : 천명)

연별 분기별	구분	15세 이상 인구      Population 15 years old and over							경제활동 참가율 (%)  Economic participation rate	고용률 (%)  Employment population ratio	실업률 (%)  Unemploy- ment rate	
		경제활동인구 Economically active population				비경제활동인구 Not economically active population						
			취업자 Employed	실업자 Unemployed		가사·육아 Housekeeping & caring for child	통학 Attending school	기타 Others				
2 0 1 5		232,5	135,3	132,5	2,8	97,3	42,2	21,5	33,6	58,2	57,0	2,1
2 0 1 6		233,0	134,6	131,3	3,3	98,4	45,0	18,6	31,4	57,8	56,4	2,4
2 0 1 7		232,1	138,9	136,6	2,4	93,1	46,9	18,4	27,8	59,9	58,8	1,8
2 0 1 8		231,1	142,8	140,6	2,2	88,4	44,5	17,1	26,8	61,8	60,8	1,6
2 0 1 9		230,9	147,1	144,7	2,4	83,8	42,2	15,4	26,2	63,7	62,7	1,6
2 0 2 0		230.3	146.4	144.3	2.0	83.9	41.0	15.9	27.1	63.6	62.7	1.4
1/2		230,5	143,7	141,6	2,0	86,8	42,4	16,2	28,3	62,3	61,4	1,4
2/2		230,1	149,0	147,0	2,0	81,0	39,6	15,6	25,9	64,8	63,9	1,4

자료 : 통계청 「지역별고용조사」

Source : Statistics Korea

주 : 1. 연간자료는 반기별 자료를 산술평균한 값임.

2. 기타는 연로, 심신장애 등임

3. 통학은 입시학원수강, 취업학원, 기관 수강 등 포함

## 2. 연령별 취업자 Employed Persons by Age Group

(Unit : 1,000 persons) (단위 : 천명)

구분 연별	합계 Total	남 Male	여 FeMale	15~29세 Yearsold	30~49세 Yearsold	50~64세이상 Yearsold	65세이상 Yearsold andover	55세이상 Yearsold andover
2 0 1 5	135.2	81.4	53.8	16.5	62.3	42.8	13.7	38.0
2 0 1 6	134.1	82.0	52.1	16.5	60.6	43.0	14.1	39.3
2 0 1 7	136.6	83.6	53.0	15.5	59.1	43.6	18.3	44.9
2 0 1 8	140.6	84.8	55.8	14.5	56.0	47.9	22.3	52.4
2 0 1 9	144.7	86.3	58.5	15.8	55.3	49.1	24.7	55.3
<b>2 0 2 0</b>	<b>144.3</b>	<b>86.75</b>	<b>57.55</b>	<b>14.9</b>	<b>54.3</b>	<b>50.6</b>	<b>24.6</b>	<b>57.5</b>

자료 : 통계청 「지역별고용조사」

Source : Statistics Korea

주 : 연간자료는 반기별 자료를 산술평균한 값

## 3. 교육정도별 취업자 Employed Persons by Educational Attainment

(Unit : 1,000 persons) (단위 : 천명)

구분 연별 성별	합 계 Total	초등학교졸이하 Elementary School or lower	중 졸 Middle School	고 졸 High School	대졸이상 College/Uni. or higher
2 0 1 5	122,466	14,018	11,154	43,983	53,311
남	76,768	5,808	6,806	28,477	35,677
여	45,698	8,210	4,348	15,506	17,634
<b>2 0 2 0</b>	<b>133,280</b>	<b>7,309</b>	<b>10,067</b>	<b>53,089</b>	<b>62,815</b>
남	81,542	3,036	5,381	32,769	40,356
여	51,738	4,273	4,686	20,320	22,459

자료 : 통계청 「인구총조사」, 취업자인구(15세이상), 5년주기 조사

Source : Statistics Korea

## 4. 산업별 취업자(2-1) Employed Persons by Industry

(Unit : 1,000 persons) (단위 : 천명, %)

구분 연별	합 계 Total		농업, 임업 및 어업 Agriculture, forestry and fishing		광공업 Mining and manufacturing		제조업 manufac turing	
		구성비 Composition		구성비 Composition		구성비 Composition		구성비 Composition
2 0 1 5	132.5	100	8.1	6	17.2	13	...	...
2 0 1 6	131.3	100	8.4	6.4	17.9	13.6	...	...
2 0 1 7	136.6	100	13.5	9.9	20.6	15.1	...	...
2 0 1 8	140.6	100	19.9	14.1	19.2	13.7	...	...
2 0 1 9	156.5	100	21.2	13.5	24.2	15.5	...	...
<b>2 0 2 0</b>	<b>144.3</b>	<b>1.0</b>	<b>20.9</b>	<b>14.5</b>	<b>19.8</b>	<b>13.7</b>	...	...
1/2	141.6	100	21.5	15.2	20.6	14.5	...	...
2/2	147.0	100	20.3	13.8	19.0	12.9	...	...

## 4. 산업별 취업자(2-2) Employed Persons by Industry

(Unit : 1,000 persons) (단위 : 천명, %)

구분 연별	사회간접자본 및 기타사업서비스업 Social overhead capital and other services					
		구성비 Composition	건설업 Construction	도소매 · 숙박, 음식점업 Wholesale & Retailtrade, Restaurants & Hotels	전기 · 운수 · 통신 · 금융 Electricity,Transport, communication Finance	사업 · 개인 · 공공서비스 및 기타 Business, Personal, Public service&others
2 0 1 5	107.3	81	20.2	31.3	13.2	42.7
2 0 1 6	105.0	80	17.4	30.5	13.3	43.9
2 0 1 7	102.5	75.0	16.9	26.9	13.7	45.1
2 0 1 8	101.5	72.2	17.0	25.0	12.3	47.2
2 0 1 9	111.1	71.0	19.6	28.6	13.7	49.3
<b>2 0 2 0</b>	<b>103.6</b>	<b>71.8</b>	<b>19.4</b>	<b>26.1</b>	<b>12.3</b>	<b>45.9</b>
1/2	99.6	70.3	18.8	25.2	12.0	43.6
2/2	107.6	73.2	19.9	27.0	12.6	48.1

자료 : 통계청 「지역별고용조사」

Source : Statistics Korea

주 : 연간자료는 반기별 자료를 산술평균한 값임

## 5. 직업별 취업자(2-1) Employed Persons by Occupation

(Unit : 1,000 persons) (단위 : 천명, %)

구분 연별	합 계 Total		관리자, 전문가 및 관련종사자 Managers, Professionals and Related Workers		사무종사자 Clerks		서비스 및 판매 종사자 Service and Sales workers	
			구성비 Composition		구성비 Composition		구성비 Composition	
2 0 1 5	132.5	100	17.5	13	21.1	16	29.0	22
2 0 1 6	131.3	100	18.2	14	21.3	16	30.4	23
2 0 1 7	136.6	100	19.2	14.0	21.6	15.8	28.3	20.7
2 0 1 8	140.6	100	19.6	13.9	21.0	14.9	26.1	18.5
2 0 1 9	156.5	100	24.5	15.7	23.0	14.7	27.3	17.5
<b>2 0 2 0</b>	<b>144.3</b>	<b>100</b>	<b>21.2</b>	<b>14.7</b>	<b>21.5</b>	<b>14.9</b>	<b>26.5</b>	<b>18.4</b>
1/2	141.6	100	21.0	14.8	20.6	14.5	25.6	18.1
2/2	147.0	100	21.4	14.6	22.3	15.2	27.4	18.6

## 5. 직업별 취업자(2-2) Employed Persons by Occupation

(Unit : 1,000 persons) (단위 : 천명, %)

구분 연별	농림어업 숙련근로자 Skilled AgriculturalForestry and Fishery Workers		기능 · 기계조작 · 조립 종사자 Craft, Machine Operating and Assembling Workers		단순노무종사자 Elementary Workers	
	구성비 Composition		구성비 Composition		구성비 Composition	
2 0 1 5	7.1	5	36.3	27	21.7	16
2 0 1 6	7.8	6	36.2	28	17.6	13
2 0 1 7	12.7	9.3	35.4	25.9	19.5	14.3
2 0 1 8	19.2	13.6	35.5	25.2	19.4	13.8
2 0 1 9	20.8	13.3	42.6	27.2	18.4	11.8
<b>2 0 2 0</b>	<b>20.6</b>	<b>14.3</b>	<b>36.9</b>	<b>25.6</b>	<b>17.7</b>	<b>12.2</b>
1/2	21.1	14.9	37.7	26.6	15.5	10.9
2/2	20.0	13.6	36.0	24.5	19.9	13.5

자료 : 통계청 「지역별고용조사」

Source : Statistics Korea

주 : 연간자료는 반기별 자료를 산술평균한 값임

## 6. 노동조합(2-1) Labor Unions

(Unit : establishment, person) (단위 : 개, 명)

연별 분야별	구분	계 Total				한국노총 Federation of Korean Trade Unions			
		조합수 Number of unions	조합원 No. of union members			조합수 Number of unions	조합원 No. of union members		
			계 Total	남 Male	여 Female		계 Total	남 Male	여 Female
2 0 1 5		117	19,276	18,526	750	47	5,343	5,150	193
2 0 1 6		98	20,731	19,910	821	41	4,399	4,271	128
2 0 1 7		114	17,487	16,543	944	44	4,191	4,023	168
2 0 1 8		119	19,664	18,737	927	44	4,187	4,036	151
2 0 1 9		119	19,557	18,611	946	44	3,982	3,842	140
<b>2 0 2 0</b>		<b>121</b>	<b>19,580</b>	<b>18,627</b>	<b>953</b>	<b>44</b>	<b>3,982</b>	<b>3,842</b>	<b>140</b>
공공 · 공익		7	784	780	4	-	-	-	-
관 광		1	57	47	10	-	-	-	-
광 산		-	-	-	-	-	-	-	-
건 설 산 업		6	6,301	5,911	390	-	-	-	-
금 속		3	199	190	9	3	199	190	9
담배 · 인삼		-	-	-	-	-	-	-	-
대 학		-	-	-	-	-	-	-	-
병 원		-	-	-	-	-	-	-	-
사무 · 금융		5	445	296	149	1	136	101	35
서 비 스		-	-	-	-	-	-	-	-
섬 유		18	2,103	2,101	2	-	-	-	-
아 파 트		-	-	-	-	-	-	-	-
언 론		2	31	31	-	-	-	-	-
연 합		-	-	-	-	-	-	-	-
외 국 기 관		-	-	-	-	-	-	-	-
자 동 차		3	296	296	-	3	296	296	-
전 교 조		3	921	921	-	-	-	-	-
전 력		-	-	-	-	-	-	-	-
철 도		-	-	-	-	-	-	-	-
체 신		1	144	119	25	1	144	119	25
택 시		14	159	154	5	8	99	98	1
통 신		1	21	21	-	1	21	21	-
항 운		11	329	307	22	4	278	263	15
해 상		1	1,051	1,051	-	1	1,051	1,051	-
화 학		33	5,306	5,262	44	19	1,611	1,582	29
기 타		12	1,433	1,140	293	3	147	121	26

## 6. 노동조합(2-2) Labor Unions

(Unit : establishment, person) (단위 : 개, 명)

구분 연별 분야별	민주노총 Korean Confederation of Trade Unions				전국노총 National Federation of Trade Unions				미가입 Non-affiliation unions			
	조합수 Number of unions	조합원 No. of union members			조합수 Number of unions	조합원 No. of union members			조합수 Number of unions	조합원 No. of union members		
		계 Total	남 Male	여 Female		계 Total	남 Male	여 Female		계 Total	남 Male	여 Female
2 0 1 5	46	12,055	11,547	508	-	-	-	-	24	1,878	1,829	49
2 0 1 6	36	11,285	10,616	669	-	-	-	-	21	5,047	5,023	24
2 0 1 7	41	9,220	8,516	704	-	-	-	-	29	4,076	4,004	72
2 0 1 8	42	11,297	10,593	704	-	-	-	-	33	4,180	4,108	72
2 0 1 9	42	11,320	10,616	704	-	-	-	-	33	4,255	4,153	102
<b>2 0 2 0</b>	<b>42</b>	<b>11,320</b>	<b>10,616</b>	<b>704</b>	<b>-</b>	<b>-</b>	<b>-</b>	<b>-</b>	<b>35</b>	<b>4,278</b>	<b>4,169</b>	<b>109</b>
공공 · 공익	7	784	780	4	-	-	-	-	-	-	-	-
관 광	-	-	-	-	-	-	-	-	1	57	47	10
광 산	-	-	-	-	-	-	-	-	-	-	-	-
건 설 산 업	4	6,277	5,887	390	-	-	-	-	2	24	24	-
금 속	-	-	-	-	-	-	-	-	-	-	-	-
담배 · 인삼	-	-	-	-	-	-	-	-	-	-	-	-
대 학	-	-	-	-	-	-	-	-	-	-	-	-
병 원	-	-	-	-	-	-	-	-	-	-	-	-
사무 · 금융	3	215	137	78	-	-	-	-	1	94	58	36
서 비 스	-	-	-	-	-	-	-	-	-	-	-	-
섬 유	18	2,103	2,101	2	-	-	-	-	-	-	-	-
아 파 트	-	-	-	-	-	-	-	-	-	-	-	-
언 론	1	27	27	-	-	-	-	-	1	4	4	-
연 합	-	-	-	-	-	-	-	-	-	-	-	-
외 국 기 관	-	-	-	-	-	-	-	-	-	-	-	-
자 동 차	-	-	-	-	-	-	-	-	-	-	-	-
전 교 조	3	921	921	-	-	-	-	-	-	-	-	-
전 력	-	-	-	-	-	-	-	-	-	-	-	-
철 도	-	-	-	-	-	-	-	-	-	-	-	-
체 신	-	-	-	-	-	-	-	-	-	-	-	-
택 시	3	15	15	-	-	-	-	-	3	45	41	4
통 신	-	-	-	-	-	-	-	-	-	-	-	-
항 운	-	-	-	-	-	-	-	-	7	51	44	7
해 상	-	-	-	-	-	-	-	-	-	-	-	-
화 학	-	-	-	-	-	-	-	-	14	3,695	3,680	15
기 타	3	978	748	230	-	-	-	-	6	308	271	37

자료 : 산업지원과

Source : Industrial Support Division



## 7. 산업연맹별 노동조합(5-1) Labor Unions by Industrial Federation

(Unit : establishment, person) (단위 : 개, 명)

구분 연별	합 계 Total		공공 · 공익 Commonbenefit		관 광 Tourism		광 산 Mine		건 설 Construction		금 속 Metal	
	조합수 Number of union	조합원수 No.of union members	조합수 Number of union	조합원수 No.of union members	조합수 Number of union	조합원수 No.of union members	조합수 Number of union	조합원수 No.of union members	조합수 Number of union	조합원수 No.of union members	조합수 Number of union	조합원수 No.of union members
2 0 1 5	117	19,276	10	643	-	-	-	-	4	5,204	5	335
2 0 1 6	90	20,299	11	1,981	1	14	-	-	4	5,915	5	219
2 0 1 7	114	17,487	7	764	1	57	-	-	6	4,801	3	199
2 0 1 8	119	19,664	7	784	1	57	-	-	6	6,301	3	199
2 0 1 9	119	19,557	7	784	1	57	-	-	6	6,301	3	199
<b>2 0 2 0</b>	<b>78</b>	<b>14,832</b>	<b>-</b>	<b>-</b>	<b>-</b>	<b>-</b>	<b>-</b>	<b>-</b>	<b>6</b>	<b>6,301</b>	<b>-</b>	<b>-</b>

## 7. 산업연맹별 노동조합(5-2) Labor Unions by Industrial Federation

(Unit : establishment, person) (단위 : 개, 명)

구분 연별	담배 · 인삼 Cigarette · ginseng		대 학 University		병 원 Hospital		금 융 Banking&finance		서비스 Service		섬 유 Textile	
	조합수 Number of union	조합원수 No.of union members	조합수 Number of union	조합원수 No.of union members	조합수 Number of union	조합원수 No.of union members	조합수 Number of union	조합원수 No.of union members	조합수 Number of union	조합원수 No.of union members	조합수 Number of union	조합원수 No.of union members
2 0 1 5	-	-	-	-	-	-	5	343	-	-	21	4,811
2 0 1 6	-	-	-	-	-	-	4	326	-	-	15	3,365
2 0 1 7	-	-	-	-	-	-	5	426	-	-	17	1,681
2 0 1 8	-	-	-	-	-	-	5	445	-	-	18	2,103
2 0 1 9	-	-	-	-	-	-	5	445	-	-	18	2,103
<b>2 0 2 0</b>	<b>-</b>	<b>-</b>	<b>-</b>	<b>-</b>	<b>-</b>	<b>-</b>	<b>-</b>	<b>-</b>	<b>-</b>	<b>-</b>	<b>-</b>	<b>-</b>

## 7. 산업연맹별 노동조합(5-3) Labor Unions by Industrial Federation

(Unit : establishment, person) (단위 : 개, 명)

구분 연별	아파트 Apartment		언론 Press		연합 United		외국기관 Foreignorganization		자동차 Automobile		전교조 KTU	
	조합수 Number of union	조합원수 No.of union members	조합수 Number of union	조합원수 No.of union members	조합수 Number of union	조합원수 No.of union members	조합수 Number of union	조합원수 No.of union members	조합수 Number of union	조합원수 No.of union members	조합수 Number of union	조합원수 No.of union members
2 0 1 5	-	-	1	30	2	44	-	-	3	315	3	1,147
2 0 1 6	-	-	1	27	1	37	-	-	6	361	3	933
2 0 1 7	-	-	2	31	-	-	-	-	3	296	3	933
2 0 1 8	-	-	2	31	-	-	-	-	3	296	3	921
2 0 1 9	-	-	2	31	-	-	-	-	3	296	3	921
<b>2 0 2 0</b>	<b>-</b>	<b>-</b>	<b>-</b>	<b>-</b>	<b>2</b>	<b>65</b>	<b>-</b>	<b>-</b>	<b>-</b>	<b>-</b>	<b>-</b>	<b>-</b>

## 7. 산업연맹별 노동조합(5-4) Labor Unions by Industrial Federation

(Unit : establishment, person) (단위 : 개, 명)

구분 연별	전력 Electricpower		철도 Railway		통신 Communication		택시 Taxi		통신 Communications		항공 Marinetransport	
	조합수 Number of union	조합원수 No.of union members	조합수 Number of union	조합원수 No.of union members	조합수 Number of union	조합원수 No.of union members	조합수 Number of union	조합원수 No.of union members	조합수 Number of union	조합원수 No.of union members	조합수 Number of union	조합원수 No.of union members
2 0 1 5	-	-	-	-	1	186	21	213	1	4	3	200
2 0 1 6	-	-	-	-	1	186	6	54	1	21	5	397
2 0 1 7	-	-	-	-	1	149	14	148	1	21	11	325
2 0 1 8	-	-	-	-	1	144	14	159	1	21	11	329
2 0 1 9	-	-	-	-	1	144	14	159	1	21	11	329
<b>2 0 2 0</b>	<b>-</b>	<b>-</b>	<b>-</b>	<b>-</b>	<b>-</b>	<b>-</b>	<b>14</b>	<b>159</b>	<b>-</b>	<b>-</b>	<b>11</b>	<b>329</b>

## 7. 산업연맹별 노동조합(5-5) Labor Unions by Industrial Federation

(Unit : establishment, person) (단위 : 개, 명)

구분 연별	해상 Marine		화학 Chemicals		고무 Rubber		사무 Clerical		기타 others	
	조합수 Number of union	조합원수 No.of union members	조합수 Number of union	조합원수 No.of union members	조합수 Number of union	조합원수 No.of union members	조합수 Number of union	조합원수 No.of union members	조합수 Number of union	조합원수 No.of union members
2 0 1 5	1	1,063	21	3,099	-	-	-	-	15	1,639
2 0 1 6	1	1,063	28	5,465	-	-	-	-	5	367
2 0 1 7	1	1,051	29	5,411	-	-	-	-	10	1,194
2 0 1 8	1	1,051	31	5,488	-	-	-	-	12	1,335
2 0 1 9	1	1,051	31	5,283	-	-	-	-	12	1,433
<b>2 0 2 0</b>	<b>1</b>	<b>1,051</b>	<b>32</b>	<b>5,494</b>	<b>-</b>	<b>-</b>	<b>-</b>	<b>-</b>	<b>12</b>	<b>1,433</b>

자료 : 산업지원과

Source : Industrial Support Division

주 : 2020년부터 상급기관이 관리하고 있는 노동조합수와 인원수는 제외

## 8. 직업훈련현황 Vocational Training

(Unit : person) (단위 : 명)

구분 연별	직업훈련 Provided by provincial government											
	계 sub-total			직업전문학교 Provincial occupational school			여성회관 Women's hall			여성능력개발센터 Women's development center		
	입소 (Training takenup)	수료 (Training completed)	취업 (Jobfound)	입소 (Training takenup)	수료 (Training completed)	취업 (Jobfound)	입소 (Training takenup)	수료 (Training completed)	취업 (Jobfound)	입소 (Training takenup)	수료 (Training completed)	취업 (Jobfound)
2 0 1 8	777	682	159	662	571	94	-	-	-	115	111	65
2 0 1 9	1,226	1,088	322	1,090	972	251	-	-	-	136	116	71
<b>2 0 2 0</b>	<b>1,289</b>	<b>1,173</b>	<b>459</b>	<b>1,086</b>	<b>977</b>	<b>355</b>	<b>-</b>	<b>-</b>	<b>-</b>	<b>203</b>	<b>196</b>	<b>104</b>

자료 : 인구일자리과, 여성가족과

Source : Population &amp; Job Division, Women and Family Division

제24회 여수통계연보  
YEOSU STATISTICAL YEARBOOK 2021

V

# 사 업 체

Establishment



여수시  
YEOSU CITY



## V. 사업체

### Establishment

#### 1. 사업체 총괄(2-1) Summary of Establishments by Industry

(Unit : each, person) (단위 : 개소, 명)

연별 대분류별	구분	합계 Total					조직형태별 By the form organization					
		사업체수 Establishments		종사자수 Workers			개인사업체 Individuals proprietorship		회사법인 Incorporated company		회사이외법인 Non-business corporation	
		여 성 대표자		남성 Male	여성 Female		사업체수 Estab	종사자수 Workers	사업체수 Estab	종사자수 Workers	사업체수 Estab	종사자수 Workers
2015		22,847	10,064	114,907	71,584	43,323	18,558	42,193	2,441	52,867	778	14,927
2016		23,099	10,240	117,162	71,392	45,770	18,701	43,288	2,528	53,290	799	15,797
2017		23,576	10,513	122,447	74,559	47,888	18,952	45,028	2,678	55,640	809	15,661
2018		24,379	10,889	129,581	79,544	50,037	19,524	45,981	2,846	60,183	854	15,816
2019		24,978	11,094	137,559	85,281	52,278	19,827	48,384	3,065	64,093	904	16,880
2020		33,046	13,749	144,928	92,161	52,767	26,826	48,907	3,935	69,773	1,743	21,089
A. 농업, 임업 및 어업 (01 ~ 03)		70	11	1,124	591	533	-	-	23	131	20	179
B. 광업 (05 ~ 08)		6	3	50	39	11	1	2	5	48	-	-
C. 제조업 (10 ~ 34)		1,858	577	24,955	21,240	3,715	1,341	3,486	479	21,063	37	405
D. 전기, 가스, 증기 및 공기조절 공급업 (35)		380	126	1,275	1,055	220	334	384	42	816	4	75
E. 수도, 하수 및 폐기물 처리, 원료 재생업(36 ~ 39)		129	24	1,860	1,667	193	39	104	78	1,183	12	573
F. 건설업 (41 ~ 42)		2,588	523	25,862	22,831	3,031	1,700	2,985	886	22,858	2	19
G. 도매 및 소매업 (45~47)		8,416	3,952	16,913	8,729	8,184	7,504	12,295	829	4,284	81	331
H. 운수 및 창고업 (49~52)		4,095	519	9,995	8,784	1,211	3,700	4,249	366	5,184	29	562
I. 숙박 및 음식점업 (55 ~ 56)		6,793	4,470	14,552	4,876	9,676	6,599	12,908	177	1,569	16	71
J. 정보통신업 (58 ~ 63)		150	41	912	640	272	67	109	56	435	27	368
K. 금융 및 보험업 (64 ~ 66)		312	74	3,193	1,128	2,065	79	110	117	1,994	116	1,089
L. 부동산업 (68)		826	262	2,658	1,688	970	392	538	319	1,036	92	1,017
M. 전문, 과학 및 기술 서비스업 (70 ~ 73)		595	106	3,151	2,307	844	402	1,003	152	1,667	41	481
N. 사업시설관리 및 사업 지원 및 임대 서비스업 (74 ~ 76)		728	219	6,759	5,224	1,535	429	897	287	5,733	12	129
O. 공공행정, 국방 및 사회보장 행정(84)		127	7	4,200	2,658	1,542	-	-	-	-	127	4,200
P. 교육 서비스업 (85)		1,184	647	7,663	2,834	4,829	934	1,638	29	402	188	5,394
Q. 보건업 및 사회복지 서비스업(86~87)		791	319	12,329	1,979	10,350	334	3,802	4	86	201	4,763
R. 예술, 스포츠 및 여가관련 서비스업(90~91)		775	338	2,099	1,069	1,030	672	1,079	41	709	40	277
S. 협회 및 단체, 수리 및 기타 개인 서비스업(94~96)		3,223	1,531	5,378	2,822	2,556	2,299	3,318	45	575	698	1,156

## 1. 사업체 총괄(2-2) Summary of Establishments by Industry

(Unit : each, person) (단위 : 개소, 명)

연별 대분류별	구분	조직형태별 By the form organization		사업체 <sup>1)</sup> 구분별 By type of establishment					
		비법인 단체 Unincorporated association		단독 사업체 Unit business		공장, 지사(점), 영업소 Factory, branch office and business office		본사, 본점 Head office	
		사업체수 Estab	종사자수 Workers	사업체수 Estab	종사자수 Workers	사업체수 Estab	종사자수 Workers	사업체수 Estab	종사자수 Workers
2015		1,070	4,920	21,709	83,416	947	24,498	191	6,993
2016		1,071	4,787	21,965	84,236	945	24,077	189	8,849
2017		1,137	6,118	22,370	88,690	995	24,302	211	9,455
2018		1,155	7,601	23,099	93,675	1,064	25,957	216	9,949
2019		1,182	8,202	23,549	99,036	1,181	28,123	248	10,400
<b>2020</b>		<b>542</b>	<b>5,159</b>	<b>31,401</b>	<b>103,888</b>	<b>1,351</b>	<b>28,194</b>	<b>294</b>	<b>12,846</b>
A. 농업, 임업 및 어업 (01 ~ 03)		27	814	67	1,114	2	9	1	1
B. 광업 (05 ~ 08)		-	-	3	36	1	4	2	10
C. 제조업 (10 ~ 34)		1	1	1,702	8,010	111	13,138	45	3,807
D. 전기, 가스, 증기 및 공기조절 공급업 (35)		-	-	362	502	18	773	-	-
E. 수도, 하수 및 폐기물 처리, 원료 재생업(36~39)		-	-	107	824	17	652	5	384
F. 건설업 (41 ~ 42)		-	-	2,462	19,572	81	1,720	45	4,570
G. 도매 및 소매업 (45~47)		2	3	8,080	15,114	286	1,460	50	339
H. 운수 및 창고업 (49~52)		-	-	3,969	7,723	95	1,174	31	1,098
I. 숙박 및 음식점업 (55 ~ 56)		1	4	6,675	13,563	102	790	16	199
J. 정보통신업 (58 ~ 63)		-	-	127	632	18	164	5	116
K. 금융 및 보험업 (64 ~ 66)		-	-	88	185	197	2,584	27	424
L. 부동산업 (68)		23	67	702	1,855	111	698	13	105
M. 전문, 과학 및 기술 서비스업 (70 ~ 73)		-	-	537	2,163	48	758	10	230
N. 사업시설관리 및 사업 지원 및 임대 서비스업 (74 ~ 76)		-	-	634	5,222	75	658	19	879
O. 공공행정, 국방 및 사회보장 행정(84)		-	-	124	4,160	2	10	1	30
P. 교육 서비스업 (85)		33	229	1,141	6,370	34	1,071	9	222
Q. 보건업 및 사회복지 서비스업(86~87)		252	3,678	708	9,946	74	2,108	9	275
R. 예술, 스포츠 및 여가관련 서비스업(90~91)		22	34	758	1,756	13	191	4	152
S. 협회 및 단체, 수리 및 기타 개인 서비스업(94~96)		181	329	3,155	5,141	66	232	2	5

자료 : 통계청 「사업체 조사

Source : Statistics Korea

주 : 1) 회사법인 사업체를 기준으로 작성

## 2. 종사자규모별 사업체수 및 종사자수 (2-1)

## Number of Establishments and Workers by Workforce size

(Unit : each, person) (단위 : 개소, 명)

연별 대분류별	구분	합 계 Total					1~4명 persons		5~9명 persons		10~19 persons	
		사업체수 Establishments		종사자수 Workers			사업체수 Estab	종사자수 Workers	사업체수 Estab	종사자수 Workers	사업체수 Estab	종사자수 Workers
		여 성 대표자		남성 Male	여성 Female							
2015		22,847	10,064	114,907	71,584	43,323	19,250	33,554	1,910	12,234	834	11,226
2016		23,099	10,240	117,162	71,392	45,770	19,231	33,651	2,055	13,023	959	12,817
2017		23,576	10,513	122,447	74,559	47,888	19,539	35,164	2,154	13,880	979	13,032
2018		24,379	10,889	129,581	79,544	50,037	20,137	35,946	2,267	14,600	1,014	13,649
2019		24,978	11,094	137,559	85,281	52,278	20,340	36,665	2,524	16,100	1,106	14,837
2020		33,046	13,749	144,928	92,161	52,767	28,822	42,269	2,188	14,130	1,006	13,460
A. 농업, 임업 및 어업 (01 ~ 03)		70	11	1,124	591	533	28	45	10	68	11	131
B. 광업 (05 ~ 08)		6	3	50	39	11	3	10	1	6	1	14
C. 제조업 (10 ~ 34)		1,858	577	24,955	21,240	3,715	1,365	2,410	216	1,478	115	1,598
D. 전기, 가스, 증기 및 공기조절 공급업 (35)		380	126	1,275	1,055	220	361	382	6	40	3	44
E. 수도, 하수 및 폐기물 처리, 원료 재생업 (36~39)		129	24	1,860	1,667	193	69	144	22	147	17	218
F. 건설업 (41 ~ 42)		2,588	523	25,862	22,831	3,031	1,932	2,723	264	1,755	179	2,471
G. 도매 및 소매업 (45~47)		8,416	3,952	16,913	8,729	8,184	7,881	11,558	389	2,404	108	1,372
H. 운수 및 창고업 (49~52)		4,095	519	9,995	8,784	1,211	3,827	4,259	107	709	72	967
I. 숙박 및 음식점업 (55 ~ 56)		6,793	4,470	14,552	4,876	9,676	6,301	10,402	401	2,443	68	838
J. 정보통신업 (58 ~ 63)		150	41	912	640	272	108	175	29	174	6	82
K. 금융 및 보험업 (64 ~ 66)		312	74	3,193	1,128	2,065	123	228	77	514	68	905
L. 부동산업 (68)		826	262	2,658	1,688	970	711	966	55	371	42	541
M. 전문, 과학 및 기술 서비스업 (70 ~ 73)		595	106	3,151	2,307	844	432	732	94	589	40	520
N. 사업시설관리 및 사업 지원 및 임대 서비스업 (74~76)		728	219	6,759	5,224	1,535	566	883	61	402	30	404
O. 공공행정, 국방 및 사회보장 행정 (84)		127	7	4,200	2,658	1,542	30	60	21	155	29	428
P. 교육 서비스업 (85)		1,184	647	7,663	2,834	4,829	983	1,567	75	501	35	498
Q. 보건업 및 사회복지 서비스업 (86~87)		791	319	12,329	1,979	10,350	302	838	230	1,559	139	1,878
R. 예술, 스포츠 및 여가관련 서비스업 (90~91)		775	338	2,099	1,069	1,030	720	1,071	35	225	10	119
S. 협회 및 단체, 수리 및 기타 개인 서비스업 (94~96)		3,223	1,531	5,378	2,822	2,556	3,080	3,816	95	590	33	432

## 2. 종사자규모별 사업체수 및 종사자수 (2-2)

## Number of Establishments and Workers by Workforce size

(Unit : each, person) (단위 : 개소, 명)

연별 대분류별	구분	20~49 persons		50~99 persons		100~299 persons		300~499 persons		500~999 persons		1,000이상 or mor	
		사업 체수	종사 자수	사업 체수	종사 자수	사업 체수	종사 자수	사업 체수	종사 자수	사업 체수	종사 자수	사업 체수	종사 자수
		Estab	Workers	Estab	Workers	Estab	Workers	Estab	Workers	Estab	Workers	Estab	Workers
	2015	543	16,633	187	12,628	104	15,998	9	3,195	8	6,509	2	2,930
	2016	548	16,389	196	12,265	96	14,239	9	3,336	8	6,477	3	3,965
	2017	603	18,323	180	12,276	100	14,975	10	3,603	7	5,941	4	5,253
	2018	620	18,767	210	14,172	105	15,809	15	5,437	7	6,091	4	5,110
	2019	644	19,725	222	15,282	119	19,247	12	4,612	7	5,900	4	5,191
	<b>2020</b>	<b>642</b>	<b>19,364</b>	<b>238</b>	<b>16,188</b>	<b>120</b>	<b>19,479</b>	<b>16</b>	<b>5,815</b>	<b>6</b>	<b>4,090</b>	<b>8</b>	<b>10,133</b>
A. 농업, 임업 및 어업 (01 ~ 03)		16	533	5	347	-	-	-	-	-	-	-	-
B. 광업 (05 ~ 08)		1	20	-	-	-	-	-	-	-	-	-	-
C. 제조업 (10 ~ 34)		88	2,720	40	2,707	24	4,249	2	828	3	2,395	5	6,570
D. 전기, 가스, 증기 및 공기조절 공급업 (35)		4	92	2	119	4	598	-	-	-	-	-	-
E. 수도, 하수 및 폐기물 처리, 원료 재생업 (36~39)		13	441	6	382	2	528	-	-	-	-	-	-
F. 건설업 (41 ~ 42)		117	3,516	58	4,053	24	4,206	9	3,114	3	1,695	2	2,329
G. 도매 및 소매업 (45~47)		29	856	8	585	1	138	-	-	-	-	-	-
H. 운수 및 창고업 (49~52)		65	1,985	16	1,137	8	938	-	-	-	-	-	-
I. 숙박 및 음식점업 (55 ~ 56)		18	457	3	193	2	219	-	-	-	-	-	-
J. 정보통신업 (58 ~ 63)		5	166	1	60	1	255	-	-	1	599	-	-
K. 금융 및 보험업 (64 ~ 66)		40	1,207	3	187	1	152	-	-	-	-	-	-
L. 부동산업 (68)		16	492	-	-	2	288	-	-	-	-	-	-
M. 전문, 과학 및 기술 서비스업 (70 ~ 73)		18	498	9	608	2	204	-	-	-	-	-	-
N. 사업시설관리 및 사업 지원 및 임대 서비스업 (74~79)		31	951	25	1,682	14	2,111	1	326	-	-	-	-
O. 공공행정, 국방 및 사회보장 행정 (84)		34	921	5	379	7	1,023	-	-	-	-	1	1,234
P. 교육 서비스업 (85)		49	1,596	36	2,315	5	791	1	395	-	-	-	-
Q. 보건업 및 사회복지 서비스업 (86~87)		79	2,438	19	1,285	19	3,179	3	1,152	-	-	-	-
R. 예술, 스포츠 및 여가관련 서비스업 (90~91)		6	156	1	99	3	429	-	-	-	-	-	-
S. 협회 및 단체, 수리 및 기타 개인 서비스업 (94~96)		13	319	1	50	1	171	-	-	-	-	-	-

자료 : 통계청 「사업체 조사

Source : Statistics Korea



## 3. 산업별 사업체수 및 종사자수(5-1)

## Number of Establishments and Workers by Industry

(Unit : each, person) (단위 : 개, 명)

구분  연별 읍면동별	합 계 Tota					농업, 임업 및 어업		광 업		제 조 업	
	사업체수		종사자수			Agriculture, forestry and fishing		Mining and quarrying		Manufacturing	
	Establishments	여 성 대표자	계 Total	남성 Male	여성 Female	사업체수 Estab	종사자수 Workers	사업체수 Estab	종사자수 Workers	사업체수 Estab	종사자수 Workers
2 0 1 5	22,847	10,061	114,907	71,584	43,323	38	1,029	3	43	1,266	20,729
2 0 1 6	23,099	10,240	117,162	71,392	45,770	39	1,282	3	42	1,234	20,745
2 0 1 7	23,576	10,513	122,447	74,559	47,888	42	1,659	3	40	1,474	22,008
2 0 1 8	24,379	10,889	129,581	79,544	50,037	43	2,226	4	39	1,553	23,477
2 0 1 9	24,978	11,094	137,559	85,281	52,278	46	2,386	5	53	1,601	23,751
<b>2 0 2 0</b>	<b>33,046</b>	<b>13,749</b>	<b>144,928</b>	<b>92,161</b>	<b>52,767</b>	<b>70</b>	<b>1,124</b>	<b>6</b>	<b>50</b>	<b>1,858</b>	<b>24,955</b>
돌 산 읍	1,711	690	4,915	2,593	2,322	8	44	-	-	175	843
소 라 면	1,742	668	7,017	4,406	2,611	9	107	3	36	99	535
울 촌 면	851	218	3,487	2,343	1,144	5	48	-	-	111	974
화 양 면	541	192	2,009	1,190	819	2	7	-	-	65	574
남 면	311	100	776	469	307	4	141	-	-	4	8
화 정 면	150	52	474	297	177	8	80	-	-	4	6
삼 산 면	230	104	915	471	444	9	445	-	-	4	9
동 문 동	532	259	1,699	855	844	-	-	-	-	20	45
한 려 동	525	258	2,179	920	1,259	1	10	-	-	22	32
중 양 동	1,699	885	3,543	1,631	1,912	-	-	1	4	65	122
충 무 동	723	311	1,831	850	981	-	-	-	-	55	92
광 림 동	568	222	2,332	1,242	1,090	-	-	-	-	26	51
서 강 동	834	514	1,775	562	1,213	-	-	-	-	57	100
대 교 동	1,294	632	3,422	1,662	1,760	-	-	-	-	85	348
국 동	932	373	2,777	1,519	1,258	1	1	-	-	109	352
월 호 동	402	148	2,729	1,800	929	3	110	-	-	19	930
여 서 동	1,637	794	5,282	2,456	2,826	-	-	-	-	27	43
문 수 동	1,745	871	5,452	2,479	2,973	1	1	-	-	42	81
미 평 동	1,007	432	3,810	1,999	1,811	1	13	-	-	63	147
둔 덕 동	734	200	2,753	1,844	909	-	-	-	-	64	221
만 덕 동	730	279	3,812	2,089	1,723	3	4	-	-	64	612
쌍 봉 동	4,142	2,027	16,312	6,993	9,319	3	16	1	6	104	302
시 전 동	3,075	1,530	9,007	4,452	4,555	4	41	1	4	126	332
여 천 동	2,993	1,155	11,915	7,659	4,256	2	29	-	-	145	506
주 삼 동	1,533	391	9,359	7,548	1,811	2	4	-	-	79	602
삼 일 동	2,339	415	35,167	31,731	3,436	2	13	-	-	220	17,077
묘 도 동	66	29	179	101	78	2	10	-	-	4	11

## 3. 산업별 사업체수 및 종사자수(5-2)

## Number of Establishments and Workers by Industry

(Unit : each, person) (단위 : 개, 명)

연별 읍면동별	구분 전기, 가스, 증기 및 공기조절 공급업 Electricity, gas, steam and air conditioning supply		수도, 하수 및 폐기물 처리, 원료 재생업 Water supply, sewage, waste management, materials recovery		건 설 업 Construction		도매 및 소매업 Wholesale and retail trade		운수 및 창고업 Transportation and storage	
	사업체수 Estab	종사자수 Workers	사업체수 Estab	종사자수 Workers	사업체수 Estab	종사자수 Workers	사업체수 Estab	종사자수 Workers	사업체수 Estab	종사자수 Workers
2 0 1 5	28	1,059	75	1,119	976	15,069	6,520	15,730	1,893	7,546
2 0 1 6	31	1,042	73	1,052	1,019	14,848	6,496	16,122	1,822	7,920
2 0 1 7	28	952	84	1,312	1,076	16,170	6,459	16,235	1,808	7,904
2 0 1 8	34	934	93	1,400	1,115	17,732	6,530	16,520	1,921	7,991
2 0 1 9	32	913	97	1,646	1,202	19,952	6,554	17,062	1,845	8,484
<b>2 0 2 0</b>	<b>380</b>	<b>1,275</b>	<b>129</b>	<b>1,860</b>	<b>2,588</b>	<b>25,862</b>	<b>8,416</b>	<b>16,913</b>	<b>4,095</b>	<b>9,995</b>
돌 산 읍	64	66	2	6	67	211	463	889	114	252
소 라 면	67	74	19	124	235	2,123	354	724	270	415
울 춘 면	21	21	11	129	53	279	193	487	258	601
화 양 면	82	82	2	31	41	180	101	218	27	33
남 면	37	38	-	-	5	5	48	80	14	21
화 정 면	6	20	-	-	4	13	25	48	5	6
삼 산 면	4	39	-	-	7	20	65	87	16	28
동 문 동	1	1	2	3	12	74	104	196	32	47
한 려 동	-	-	-	-	16	39	120	171	30	228
중 앙 동	1	1	-	-	19	66	920	1,466	37	146
충 무 동	1	5	2	4	72	231	238	431	38	46
광 림 동	-	-	3	72	48	187	159	414	54	287
서 강 동	-	-	-	-	13	42	430	664	25	41
대 교 동	1	1	1	6	55	253	437	814	46	209
국 동	1	1	2	61	42	232	279	621	110	161
월 호 동	1	1	4	281	9	11	107	175	72	75
여 서 동	4	25	5	38	42	214	335	702	163	388
문 수 동	2	2	3	77	58	284	362	633	124	384
미 평 동	5	71	2	11	66	587	253	500	76	409
둔 덕 동	4	4	6	29	57	255	172	388	194	602
만 덕 동	6	59	4	43	36	144	161	338	103	525
쌍 봉 동	15	18	6	69	161	1,347	1,035	2,154	185	430
시 전 동	16	36	7	65	260	1,111	875	1,466	151	522
여 천 동	11	11	13	54	416	3,545	756	1,829	262	494
주 삼 동	5	7	6	73	257	4,734	229	676	592	1,103
삼 일 동	18	685	27	680	531	9,652	177	698	1,092	2,523
묘 도 동	7	7	2	4	6	23	18	44	5	19

## 3. 산업별 사업체수 및 종사자수(5-3)

## Number of Establishments and Workers by Industry

(Unit : each, person) (단위 : 개, 명)

연별 읍면동별	구분 숙박 및 음식점업 Accommodation and food service activitiesg		정보통신업 Information and communicationss		금융 및 보험업 Financial and insurance activities		부동산업 및 임대업 Real estate activities and renting and leasing	
	사업체수 Estab	종사자수 Workers	사업체수 Estab	종사자수 Workers	사업체수 Estab	종사자수 Workers	사업체수 Estab	종사자수 Workers
2 0 1 5	5,346	12,937	74	822	249	3,631	401	1,814
2 0 1 6	5,502	13,530	73	806	250	3,448	439	1,937
2 0 1 7	5,681	14,902	78	835	258	3,472	365	1,719
2 0 1 8	5,939	15,802	80	806	258	3,300	427	1,862
2 0 1 9	6,139	16,377	94	821	263	3,558	504	2,004
<b>2 0 2 0</b>	<b>6,793</b>	<b>14,552</b>	<b>150</b>	<b>912</b>	<b>312</b>	<b>3,193</b>	<b>826</b>	<b>2,658</b>
돌 산 읍	553	1,384	4	7	5	42	38	138
소 라 면	285	590	5	9	10	61	49	160
울 촌 면	66	128	2	45	4	54	11	15
화 양 면	107	199	2	3	2	20	5	5
남 면	114	209	4	13	2	12	1	1
화 정 면	43	76	2	5	3	9	-	-
삼 산 면	76	107	5	14	2	19	-	-
동 문 동	207	464	2	7	4	46	16	22
한 려 동	192	638	4	8	4	49	16	26
중 양 동	410	782	4	8	22	165	18	39
충 무 동	126	188	1	5	8	44	14	17
광 림 동	94	197	2	2	5	41	14	28
서 강 동	133	190	-	-	9	96	9	22
대 교 동	428	855	1	6	7	96	13	24
국 동	129	256	3	7	5	38	24	84
월 호 동	53	211	1	5	3	15	14	72
여 서 동	446	832	6	22	19	173	36	154
문 수 동	504	966	11	124	36	376	48	152
미 평 동	209	377	9	28	5	16	19	65
둔 덕 동	46	111	4	7	1	1	18	124
만 덕 동	137	317	5	15	4	15	44	282
쌍 봉 동	1,217	2,832	24	372	83	1,282	169	343
시 전 동	481	992	26	119	54	450	137	385
여 천 동	551	1,032	15	61	9	47	71	171
주 삼 동	73	162	6	12	3	16	27	82
삼 일 동	104	441	2	8	2	7	13	242
묘 도 동	9	16	-	-	1	3	2	5

## 3. 산업별 사업체수 및 종사자수(5-4)

## Number of Establishments and Workers by Industry

(Unit : each, person) (단위 : 개, 명)

구분 연별 읍면동별	전문, 과학 및 기술 서비스업 Professional, scientific and technical activities		사업시설 관리, 사업 지원 및 임대 서비스업 Business facilities management and business support services; rental and leasing activities		공공행정 국방 및 사회보장 행정 Public administration and defence; compulsory social security		교육 서비스업 Education	
	사업체수 Estab	종사자수 Workers	사업체수 Estab	종사자수 Workers	사업체수 Estab	종사자수 Workers	사업체수 Estab	종사자수 Workers
2 0 1 5	336	1,989	264	5,061	129	3,348	1,111	7,462
2 0 1 6	335	2,077	287	5,019	124	3,426	1,104	7,254
2 0 1 7	339	2,089	412	5,842	124	3,494	1,132	7,506
2 0 1 8	352	2,335	420	5,722	125	3,545	1,128	7,568
2 0 1 9	407	2,631	456	6,803	125	3,721	1,099	7,622
<b>2 0 2 0</b>	<b>595</b>	<b>3,151</b>	<b>728</b>	<b>6,759</b>	<b>127</b>	<b>4,200</b>	<b>1,184</b>	<b>7,663</b>
돌 산 읍	13	38	22	45	11	171	17	232
소 라 면	22	127	46	403	3	66	61	484
울 춘 면	8	28	15	34	4	33	9	110
화 양 면	5	104	9	19	3	38	13	161
남 면	3	3	4	8	10	65	11	95
화 정 면	1	11	1	1	8	67	5	36
삼 산 면	-	-	1	1	7	50	4	39
동 문 동	14	25	8	37	6	148	16	308
한 려 동	5	22	18	50	4	75	13	183
중 앙 동	26	63	10	32	4	277	13	19
충 무 동	8	20	17	74	3	54	9	10
광 립 동	6	29	22	178	2	37	14	84
서 강 동	3	4	13	41	1	11	14	154
대 교 동	11	46	19	56	4	77	10	59
국 동	9	17	21	38	5	185	38	194
월 호 동	3	4	8	75	4	104	23	116
여 서 동	30	138	25	115	7	285	118	706
문 수 동	25	66	32	71	4	211	148	702
미 평 동	19	75	22	43	1	19	43	354
둔 덕 동	13	18	15	39	2	29	24	469
만 덕 동	15	64	21	140	4	79	32	563
쌍 봉 동	149	843	66	222	8	1,437	226	807
시 진 동	68	264	89	721	5	208	175	703
여 천 동	80	492	94	1,224	4	145	101	788
주 삼 동	40	248	57	677	5	188	44	250
삼 일 동	18	401	73	2,415	7	124	2	30
묘 도 동	1	1	-	-	1	17	1	7

## 3. 산업별 사업체수 및 종사자수(5-5)

## Number of Establishments and Workers by Industry

(Unit : each, person) (단위 : 개, 명)

연별 읍면동별	구분	보건업 및 사회복지 서비스업 Human health and social work activities		예술, 스포츠 및 여가관련 서비스업 Arts, sports and recreation related services		협회 및 단체, 수리 및 기타 개인 서비스업 Membership organizations, repair and other personal services	
		사업체수 Estab	종사자수 Workers	사업체수 Estab	종사자수 Workers	사업체수 Estab	종사자수 Workers
2 0 1 5		659	8,008	626	1,594	2,853	5,917
2 0 1 6		704	8,650	654	1,879	2,910	6,083
2 0 1 7		744	9,561	683	1,845	2,786	4,902
2 0 1 8		753	10,375	705	2,096	2,899	5,851
2 0 1 9		773	11,310	728	2,361	3,008	6,104
<b>2 0 2 0</b>		<b>791</b>	<b>12,329</b>	<b>775</b>	<b>2,099</b>	<b>3,223</b>	<b>5,378</b>
돌 산 읍		33	341	32	81	90	125
소 라 면		54	576	26	188	125	215
울 촌 면		20	389	6	15	54	97
화 양 면		14	144	10	120	51	71
남 면		7	24	9	19	34	34
화 정 면		10	21	2	3	23	72
삼 산 면		6	22	7	17	17	18
동 문 동		16	159	11	23	61	94
한 려 동		15	520	16	45	49	83
중 양 동		28	153	19	35	102	165
충 무 동		31	445	14	21	86	144
광 림 동		9	410	14	108	96	207
서 강 동		38	290	1	2	88	118
대 교 동		17	337	33	56	126	179
국 동		27	309	9	13	118	207
월 호 동		11	299	9	157	58	88
여 서 동		77	1,011	85	131	212	305
문 수 동		50	724	73	116	222	482
미 평 동		27	817	30	44	157	234
둔 덕 동		17	257	9	44	88	155
만 덕 동		19	451	14	59	58	102
쌍 봉 동		140	2,850	143	267	407	715
시 전 동		56	771	99	218	445	599
여 천 동		51	876	85	137	327	474
주 삼 동		15	124	17	178	76	223
삼 일 동		1	3	2	2	48	166
묘 도 동		2	6	-	-	5	6

자료 : 통계청 「사업체 조사」

Source : Statistics Korea

## 4. 종사자규모별 사업체수 및 종사자수(읍면동) (2-1)

Number of Establishments and Workers, by Workforce Size(Eup, Myeon and Dong) (Unit : each, person) (단위 : 개소, 명)

구분 연별 읍면동별	합 계 Total		1~4명 persons		5~9명 persons		10~19 persons		20~49 person	
	사업체수 Estab	종사자수 Workers	사업체수 Estab	종사자수 Workers	사업체수 Estab	종사자수 Workers	사업체수 Estab	종사자수 Workers	사업체수 Estab	종사자수 Workers
2 0 1 5	22,847	114,907	19,250	33,554	1,910	12,234	834	11,226	543	16,633
2 0 1 6	23,099	117,162	19,231	33,141	2,049	13,023	948	12,419	548	16,392
2 0 1 7	23,576	122,447	19,539	35,164	2,154	13,880	979	13,032	603	18,323
2 0 1 8	24,379	129,581	20,137	35,946	2,267	14,600	1,014	13,649	620	18,767
2 0 1 9	24,978	137,559	20,340	36,665	2,524	16,100	1,106	14,837	644	19,725
<b>2 0 2 0</b>	<b>33,046</b>	<b>144,928</b>	<b>28,822</b>	<b>42,269</b>	<b>2,188</b>	<b>14,130</b>	<b>1,006</b>	<b>13,460</b>	<b>642</b>	<b>19,364</b>
돌 산 읍	1,711	4,915	1,521	2,407	107	671	49	656	30	903
소 라 면	1,742	7,017	1,495	2,227	120	768	65	844	42	1,251
울 춘 면	851	3,487	713	1,008	72	474	28	397	29	851
화 양 면	541	2,009	462	665	37	251	23	306	15	488
남 면	311	776	289	427	9	55	7	91	6	203
화 정 면	150	474	130	200	10	66	5	66	4	92
삼 산 면	230	915	204	282	10	70	7	104	5	165
동 문 동	532	1,699	468	741	39	228	13	173	8	248
한 려 동	525	2,179	465	683	28	175	11	142	12	404
중 앙 동	1,699	3,543	1,606	2,465	66	411	22	291	3	72
충 무 동	723	1,831	665	954	38	240	10	135	8	270
광 립 동	568	2,332	490	707	39	255	18	245	16	450
서 강 동	834	1,775	785	1,078	25	151	16	198	6	195
대 교 동	1,294	3,422	1,168	1,755	73	488	30	403	21	625
국 동	932	2,777	822	1,217	70	441	24	316	11	301
월 호 동	402	2,729	357	488	17	115	12	166	7	217
여 서 동	1,637	5,282	1,448	2,100	105	695	43	581	30	819
문 수 동	1,745	5,452	1,565	2,303	99	637	43	582	25	741
미 평 동	1,007	3,810	893	1,311	55	347	35	468	11	341
둔 덕 동	734	2,753	642	916	52	346	19	251	15	397
만 덕 동	730	3,812	599	911	55	378	40	551	26	834
쌍 봉 동	4,142	16,312	3,548	5,460	362	2,324	130	1,690	73	2,255
시 전 동	3,075	9,007	2,759	3,885	178	1,122	76	992	44	1,221
여 천 동	2,993	11,915	2,582	3,906	227	1,470	96	1,252	52	1,561
주 삼 동	1,533	9,359	1,263	1,761	126	803	66	912	37	1,084
삼 일 동	2,339	35,167	1,830	2,328	158	1,082	116	1,620	106	3,376
묘 도 동	66	179	53	84	11	67	2	28	-	-

## 4. 종사자규모별 사업체수 및 종사자수(읍면동) (2-2)

Number of Establishments and Workers, by Workforce Size(Eup, Myeon and Dong) (Unit : each, person) (단위 : 개소, 명)

연별 읍면동별	구분	합 계 Total		1~4명 persons		5~9명 persons		10~19 persons		20~49 person	
		사업체수 Estab	종사자수 Workers	사업체수 Estab	종사자수 Workers	사업체수 Estab	종사자수 Workers	사업체수 Estab	종사자수 Workers	사업체수 Estab	종사자수 Workers
2 0 1 5		187	12,628	104	15,998	9	3,195	8	6,509	2	2,930
2 0 1 6		196	13,265	96	14,239	9	3,887	7	5,566	3	3,965
2 0 1 7		180	12,276	100	14,975	10	3,603	7	5,941	4	5,253
2 0 1 8		210	14,172	105	15,809	15	5,437	7	6,091	4	5,110
2 0 1 9		222	15,282	119	19,247	12	4,612	7	5,900	4	5,191
<b>2 0 2 0</b>		<b>238</b>	<b>16,188</b>	<b>120</b>	<b>19,479</b>	<b>16</b>	<b>5,815</b>	<b>6</b>	<b>4,090</b>	<b>8</b>	<b>10,133</b>
돌 산 읍		4	278	-	-	-	-	-	-	-	-
소 라 면		14	953	6	974	-	-	-	-	-	-
울 촌 면		7	455	2	302	-	-	-	-	-	-
화 양 면		4	299	-	-	-	-	-	-	-	-
남 면		-	-	-	-	-	-	-	-	-	-
화 정 면		1	50	-	-	-	-	-	-	-	-
삼 산 면		4	294	-	-	-	-	-	-	-	-
동 문 동		4	309	-	-	-	-	-	-	-	-
한 려 동		7	478	2	297	-	-	-	-	-	-
중 양 동		1	51	1	253	-	-	-	-	-	-
충 무 동		1	67	1	165	-	-	-	-	-	-
광 립 동		3	215	1	138	1	322	-	-	-	-
서 강 동		2	153	-	-	-	-	-	-	-	-
대 교 동		1	51	1	100	-	-	-	-	-	-
국 동		3	233	2	269	-	-	-	-	-	-
월 호 동		5	345	3	524	-	-	1	874	-	-
여 서 동		7	481	4	606	-	-	-	-	-	-
문 수 동		8	531	5	658	-	-	-	-	-	-
미 평 동		8	520	5	823	-	-	-	-	-	-
둔 덕 동		3	206	2	242	1	395	-	-	-	-
만 덕 동		7	443	3	695	-	-	-	-	-	-
쌍 봉 동		15	960	12	1,930	1	459	-	-	1	1,234
시 전 동		11	668	6	809	1	310	-	-	-	-
여 천 동		26	1,691	8	1,322	2	713	-	-	-	-
주 삼 동		28	1,957	9	1,467	4	1,375	-	-	-	-
삼 일 동		64	4,500	47	7,905	6	2,241	5	3,216	7	8,899
묘 도 동		-	-	-	-	-	-	-	-	-	-

자료 : 통계청 「사업체 조사」

Source : Statistics Korea

## 5. 대표자연령대별 사업체수 및 종사자수(읍면동) (2-1)

Number of Establishments and Workers, by representative age(Eup, Myeon and Dong)

(Unit : each, person) (단위 : 개소, 명)

구분 연별 읍면동별	사업체수 Establishments	종사자수 workers			대표자성별 대표자남자 Representative Gender representative man		대표자성별 대표자여자 Representative Gender representative woman		대표자 연령대 20세미만 Representative Age 20 years old and under	
		계 Total	남 Male	여 Female	사업체수 Estab	종사자수 Workers	사업체수 Estab	종사자수 Workers	사업체수 Estab	종사자수 Workers
2 0 1 6	23,099	117,162	71,392	45,770	12,859	89,856	10,240	27,306	-	-
2 0 1 7	23,576	122,447	74,559	47,888	13,063	74,599	10,513	47,888	-	-
2 0 1 8	24,379	129,581	79,544	50,037	13,490	79,544	10,889	50,037	-	-
2 0 1 9	24,978	137,559	85,281	52,278	13,884	85,281	11,094	52,278	-	-
<b>2 0 2 0</b>	<b>33,046</b>	<b>144,928</b>	<b>92,161</b>	<b>52,767</b>	<b>19,297</b>	<b>92,161</b>	<b>13,749</b>	<b>52,767</b>	<b>-</b>	<b>-</b>
돌 산 읍	1,711	4,915	2,593	2,322	1,021	2,593	690	2,322	-	-
소 라 면	1,742	7,017	4,406	2,611	1,074	4,406	668	2,611	-	-
울 촌 면	851	3,487	2,343	1,144	633	2,343	218	1,144	-	-
화 양 면	541	2,009	1,190	819	349	1,190	192	819	-	-
남 면	311	776	469	307	211	469	100	307	-	-
화 정 면	150	474	297	177	98	297	52	177	-	-
삼 산 면	230	915	471	444	126	471	104	444	-	-
동 문 동	532	1,699	855	844	273	855	259	844	-	-
한 려 동	525	2,179	920	1,259	267	920	258	1,259	-	-
중 양 동	1,699	3,543	1,631	1,912	814	1,631	885	1,912	-	-
충 무 동	723	1,831	850	981	412	850	311	981	-	-
광 립 동	568	2,332	1,242	1,090	346	1,242	222	1,090	-	-
서 강 동	834	1,775	562	1,213	320	562	514	1,213	-	-
대 교 동	1,294	3,422	1,662	1,760	662	1,662	632	1,760	-	-
국 동	932	2,777	1,519	1,258	559	1,519	373	1,258	-	-
월 호 동	402	2,729	1,800	929	254	1,800	148	929	-	-
여 서 동	1,637	5,282	2,456	2,826	843	2,456	794	2,826	-	-
문 수 동	1,745	5,452	2,479	2,973	874	2,479	871	2,973	-	-
미 평 동	1,007	3,810	1,999	1,811	575	1,999	432	1,811	-	-
둔 덕 동	734	2,753	1,844	909	534	1,844	200	909	-	-
만 덕 동	730	3,812	2,089	1,723	451	2,089	279	1,723	-	-
쌍 봉 동	4,142	16,312	6,993	9,319	2,115	6,993	2,027	9,319	-	-
시 전 동	3,075	9,007	4,452	4,555	1,545	4,452	1,530	4,555	-	-
여 천 동	2,993	11,915	7,659	4,256	1,838	7,659	1,155	4,256	-	-
주 삼 동	1,533	9,359	7,548	1,811	1,142	7,548	391	1,811	-	-
삼 일 동	2,339	35,167	31,731	3,436	1,924	31,731	415	3,436	-	-
묘 도 동	66	179	101	78	37	101	29	78	-	-



## 5. 대표자연령대별 사업체수 및 종사자수(읍면동) (2-2)

Number of Establishments and Workers, by representative age(Eup, Myeon and Dong)

(Unit : each, person) (단위 : 개소, 명)

구분 연별 읍면동별	대표자 연령대 20~29세 Representative Age 20~29 years old		대표자 연령대 30~39세 Representative Age 30~39 years old		대표자 연령대 40~49세 Representative Age 40~49 years old		대표자 연령대 50~59세 Representative Age 50~59 years old		대표자 연령대 60세이상 Representative Age 60 Years old and over	
	사업체수 Estab	종사자수 Workers	사업체수 Estab	종사자수 Workers	사업체수 Estab	종사자수 Workers	사업체수 Estab	종사자수 Workers	사업체수 Estab	종사자수 Workers
2 0 1 6	462	1,137	2,616	8,323	6,453	25,606	8,230	52,825	5,338	29,271
2 0 1 7	413	1,093	2,314	7,326	5,999	24,597	8,511	54,958	6,339	34,473
2 0 1 8	618	1,653	2,600	8,498	6,678	27,528	8,280	56,728	6,203	35,174
2 0 1 9	653	1,823	2,516	8,613	6,787	32,309	8,538	60,020	6,484	34,794
<b>2 0 2 0</b>	<b>1,138</b>	<b>2,316</b>	<b>3,516</b>	<b>8,642</b>	<b>8,598</b>	<b>26,032</b>	<b>11,163</b>	<b>57,069</b>	<b>8,631</b>	<b>50,869</b>
돌 산 읍	52	89	193	477	375	963	523	1,664	568	1,722
소 라 면	62	131	206	640	455	1,769	609	2,392	410	2,085
울 촌 면	20	41	61	103	221	607	324	1,675	225	1,061
화 양 면	18	29	38	83	112	335	211	934	162	628
남 면	6	20	13	17	52	107	101	319	139	313
화 정 면	5	11	7	12	23	137	60	205	55	109
삼 산 면	7	10	7	21	30	109	90	418	96	357
동 문 동	24	59	72	169	123	258	126	535	187	678
한 려 동	23	75	56	93	118	291	156	1,099	172	621
중 양 동	64	93	200	332	367	679	459	1,290	609	1,149
충 무 동	10	12	55	114	147	449	217	604	294	652
광 림 동	14	24	46	130	131	436	180	716	197	1,026
서 강 동	16	25	55	84	179	403	233	543	351	720
대 교 동	43	197	111	289	249	575	423	1,220	468	1,141
국 동	19	23	82	149	219	537	332	1,218	280	850
월 호 동	8	8	35	147	110	212	129	1,559	120	803
여 서 동	55	104	192	413	442	1,166	516	2,069	432	1,530
문 수 동	66	111	202	428	461	1,357	639	2,136	377	1,420
미 평 동	33	111	99	155	285	801	356	1,385	234	1,358
둔 덕 동	18	23	56	118	160	422	259	878	241	1,312
만 덕 동	26	44	91	214	183	678	214	1,561	216	1,315
쌍 봉 동	159	420	530	1,531	1,222	4,315	1,333	5,125	898	4,921
시 전 동	185	282	459	1,171	944	2,401	963	3,021	524	2,132
여 천 동	116	210	316	943	904	2,671	1,137	5,060	520	3,031
주 삼 동	31	48	145	375	460	1,258	567	3,542	330	4,136
삼 일 동	57	115	183	409	615	3,071	977	15,820	507	15,752
묘 도 동	1	1	6	25	11	25	29	81	19	47

자료 : 통계청 「사업체 조사」

Source : Statistics Korea



제24회 여수통계연보  
YEOSU STATISTICAL YEARBOOK 2021

# VI

## 농림수산업

Agriculture, Forestry and Fisheries



여수시  
YEOSU CITY



## Ⅵ. 농림수산업

### Agriculture, Forestry and Fisheries

#### 1. 농가 및 농가인구 Farm Households and Population

(Unit : household, person) (단위 : 가구, 명)

연별 읍면동별	구분	농가인구 Farm population			농가 Farm households		
		계 Total	전업 Full-time	겸업 Part-timeClass	계 Total	남자 Male	여자 Female
2 0 1 5		9,495	4,654	4,841	20,284	9,469	10,815
2 0 1 6		8,859	4,467	4,392	19,585	9,407	10,178
2 0 1 7		9,093	4,611	4,932	21,022	10,169	10,853
2 0 1 8		7,674	4,014	3,660	19,650	9,408	10,242
2 0 1 9		8,582	3,947	4,635	18,889	9,138	9,752
<b>2 0 2 0</b>		<b>7,948</b>	<b>4,433</b>	<b>3,515</b>	<b>16,444</b>	<b>7,781</b>	<b>8,663</b>

자료 : 통계청 「농림어업총조사」, 농업정책과

Source : Statistics Korea

#### 2. 연령별 농가인구(3-1) Farm Population by Age-Group

(Unit : person) (단위 : 명)

연별	구분	합 계 Total			0세~14세 Years old			15세~19세 Years old		
		합 계 Total	남 Male	여 Female	합 계 Total	남 Male	여 Female	합 계 Total	남 Male	여 Female
2 0 0 5		27,821	13,209	-	1,948	1,043	-	1,063	548	-
2 0 1 0		23,747	11,092	-	1,486	804	-	832	436	-
2 0 1 5		20,284	9,469	-	758	388	-	532	290	-
<b>2 0 2 0</b>		<b>16,444</b>	<b>7,781</b>	<b>8,663</b>	<b>515</b>	<b>280</b>	<b>235</b>	<b>317</b>	<b>162</b>	<b>155</b>

## 2. 연령별 농가인구(3-2) Farm Population by Age-Group

(Unit : person) (단위 : 명)

구분 연별	20세~29세 Years old			30세~39세 Years old			40세~49세 Years old		
	합 계 Total	남 Male	여 Female	합 계 Total	남 Male	여 Female	합 계 Total	남 Male	여 Female
2 0 0 5	2,569	1,472	-	1,825	1,166	-	2,836	1,372	-
2 0 1 0	1,436	755	-	1,425	879	-	2,178	1,116	-
2 0 1 5	892	477	-	856	495	-	1,513	783	-
2 0 2 0	771	438	333	505	279	226	1,001	535	466

## 2. 연령별 농가인구(3-3) Farm Population by Age-Group

(Unit : person) (단위 : 명)

구분 연별	50세~59세 Years old			60세~64세 Years old			65세~69세 Years old			70세이상 Years old and over		
	합 계 Total	남 Male	여 Female	합 계 Total	남 Male	여 Female	합 계 Total	남 Male	여 Female	합 계 Total	남 Male	여 Female
2 0 0 5	4,994	2,228	-	3,246	1,392	-	3,585	1,635	-	5,755	2,353	-
2 0 1 0	4,092	1,816	-	2,851	1,314	-	2,945	1,251	-	6,502	2,721	-
2 0 1 5	3,559	1,616	-	2,439	1,082	-	2,870	1,368	-	6,865	2,970	-
2 0 2 0	2,579	1,186	1,393	2,251	994	1,257	2,345	1,095	1,250	6,160	2,812	3,348

자료 : 통계청 「농림어업총조사」, 농업정책과

Source : Statistics Korea

### 3. 경지면적 Area of Cultivated Land

(Unit : ha) (단위 : ha)

구분 연별	합 계 Total	논 Rice field	밭 Upland	가 구 당 경 지 면 적 Agricultural land area per household (a)		
				계 Total	논 Rice field	밭 Upland
2 0 1 5	8,299	2,676	5,623	0.74	0.24	0.50
2 0 1 6	7,935	2,664	5,271	0.89	0.30	0.60
2 0 1 7	7,653	2,592	5,061	0.89	0.30	0.30
2 0 1 8	7,407	2,442	4,965	0.84	0.56	0.28
2 0 1 9	7,343	2,307	5,036	0.86	0.27	0.59
<b>2 0 2 0</b>	<b>7,089</b>	<b>2,167</b>	<b>4,922</b>	<b>0.83</b>	<b>0.26</b>	<b>0.57</b>

자료 : 통계청 「농림어업총조사」, 농업정책과

Source : Statistics Korea

### 4. 경지규모별 농가 Farm households by size of cultivated land

(Unit : household) (단위 : 가구)

구분 연별	합 계	경지없는 농가수	경지있는 농가수	0.1ha 미만	0.1ha 이상 0.5ha 미만	0.5ha 이상 1.0ha 미만	1.0ha 이상 1.5ha 미만	1.5ha 이상 2.0ha 미만	2.0ha이상 3.0ha 미만	3.0ha 이상 5.0ha 미만	5.0ha 이상 10.0ha미만	10.0ha 이상
	Total	No Cultivated land	Cultivated land	Less than 0.1ha	0.1ha and overless than 0.5ha	0.5ha and overless than 1.0ha	1.0ha and overless than 1.5ha	0.5ha and overless than 2.0ha	2.0ha and overless than 3.0ha	3.0ha and overless than 5.0ha	5.0ha and overless than 10.0ha	10.0ha and over
2 0 0 5	10,890	99	－	677	5,931	2,900	847	247	112	53	21	3
2 0 1 0	9,978	113	－	315	6,247	2,292	633	193	102	43	33	7
2 0 1 5	9,495	32	－	499	6,066	2,064	472	177	89	56	31	9
2 0 2 0	7,948	24	7,924	244	5,737	1,392	285	122	60	48	26	10

자료 : 통계청 「농림어업총조사」, 농업정책과

Source : Statistics Korea

## 5. 농업진흥지역 지정 Land Designated for Agricultural Promotion

(Unit : ha) (단위 : ha)

구분 연별 읍면동별	합 계 Total		농업진흥구역 Agricultural promotion land		농업보호구역 Agricultural conservation land	
	필지수 Number of fields	면 적 Area	필지수 Number of fields	면 적 Area	필지수 Number of fields	면 적 Area
2 0 1 5	19,413	1,848.0	16,011.0	1,502.0	3,402	346.0
2 0 1 6	16,667	1,765.9	13,302	1,407.6	3,365	358.3
2 0 1 7	16,540	1,753	12,645	1,354	3,895	398.6
2 0 1 8	16,011	1,752.1	12,109	1,352.4	3,902	399.7
2 0 1 9	16,527	1,752.8	12,632	1,353.7	3,895	399.0
<b>2 0 2 0</b>	<b>16,015</b>	<b>1,752.5</b>	<b>12,098</b>	<b>1,352.9</b>	<b>3,917</b>	<b>399.6</b>
돌 산 읍	5,821	457.1	4,282	343.5	1,539	113.6
소 라 면	3,821	654.6	2,909	506.3	912	148.3
울 춘 면	250	33.5	102	11.6	148	21.9
화 양 면	5,536	547.7	4,293	438.0	1,243	109.7
남 면	-	-	-	-	-	-
화 정 면	587	59.6	512	53.5	75	6.1
삼 산 면	-	-	-	-	-	-
동 문 동	-	-	-	-	-	-
한 려 동	-	-	-	-	-	-
중 양 동	-	-	-	-	-	-
충 무 동	-	-	-	-	-	-
광 립 동	-	-	-	-	-	-
서 강 동	-	-	-	-	-	-
대 교 동	-	-	-	-	-	-
국 동	-	-	-	-	-	-
월 호 동	-	-	-	-	-	-
여 서 동	-	-	-	-	-	-
문 수 동	-	-	-	-	-	-
미 평 동	-	-	-	-	-	-
둔 덕 동	-	-	-	-	-	-
만 덕 동	-	-	-	-	-	-
쌍 봉 동	-	-	-	-	-	-
시 전 동	-	-	-	-	-	-
여 천 동	-	-	-	-	-	-
주 삼 동	-	-	-	-	-	-
삼 일 동	-	-	-	-	-	-
묘 도 동	-	-	-	-	-	-

자료 : 농업정책과

Source : Agriculture Policy Division



# 6. 한국농어촌공사 Korea Rural Community Corporation

(Unit : ha, person, 1,000 won) (단위:ha , 명,천원)

구분 연별 읍면동별	수혜면적 Benefitted area	수혜자수 Beneficiaries			예산액 Budget
			남 Male	여 Female	
2 0 1 5	1,041	1,041	-	-	8,615,000
2 0 1 6	1,041	1,041	-	-	8,874,000
2 0 1 7	1,034	1,034	-	-	4,028,451
2 0 1 8	1,042	1,042	-	-	3,196,000
2 0 1 9	1,042	1,042	-	-	5,378,476
<b>2 0 2 0</b>	<b>1,040</b>	<b>1,040</b>	<b>-</b>	<b>-</b>	<b>4,665,973</b>
돌 산 읍	75.3	75.3	-	-	168,109
소 라 면	379.0	379.0	-	-	2,138,246
울 촌 면	317.0	317.0	-	-	2,170,889
화 양 면	96.0	96.0	-	-	170,671
여 천 동	35.0	35.0	-	-	-
주 삼 동	137.7	137.7	-	-	18,058

자료 : 한국농어촌공사 순천광양여수지사

Source : Korea Rural Community Corporation

## 7. 식량작물 생산량(정곡) Production of food Grains(Polished)

(Unit : ha, M/T) (단위 : ha, M/T)

연별 읍면동별	구분		합 계 Total		미 곡 Rice		맥 류 Wheat&Barley		잡 곡 Miscellaneousgrains		두 류 Pulses		서 류 Potatoes	
	면적 Area	생산량 Production	면적 Area	생산량 Production	면적 Area	생산량 Production	면적 Area	생산량 Production	면적 Area	생산량 Production	면적 Area	생산량 Production	면적 Area	생산량 Production
2 0 1 5	2,979.7	13,714.0	2,131.0	11,070.0	8.7	24.5	262.0	590.5	279.0	316.0	299.0	1,713.0		
2 0 1 6	2,860.6	16,961.0	2,123.2	14,701.8	18.0	63.4	241.8	544.3	218.0	243.5	259.6	1,408.0		
2 0 1 7	3,565.2	15,633.5	2,270.3	12,362.7	13.0	45.7	252.0	572.7	580.3	217.8	224.8	1,217.3		
2 0 1 8	2,859.3	14,262.3	2,120.6	12,091.1	12.4	44.3	275.0	682.7	188.9	227.9	262.4	1,216.2		
2 0 1 9	2,658.1	17,195.5	2,011.8	13,339.0	7.2	26.0	275.2	972.5	164.4	197.3	199.5	2,660.7		
<b>2 0 2 0</b>	<b>2,535.4</b>	<b>16,348.0</b>	<b>1,916.0</b>	<b>12,646.9</b>	<b>6.9</b>	<b>24.9</b>	<b>259.9</b>	<b>918.4</b>	<b>160.0</b>	<b>191.9</b>	<b>192.4</b>	<b>2,565.9</b>		
돌 산 읍	217.7	1,403.8	144.8	955.7	0.5	1.8	50.0	176.7	2.4	2.9	20.0	266.7		
소 라 면	786.0	5,121.7	704.8	4,651.7	1.2	4.3	18.0	63.6	35.0	42.0	27.0	360.1		
울 춘 면	418.5	2,765.5	352.9	2,329.1	1.6	5.8	6.0	21.2	30.0	36.0	28.0	373.4		
화 양 면	633.7	3,514.6	355.0	2,343.0	1.7	6.1	175.0	618.3	67.0	80.4	35.0	466.8		
남 면	3.5	18.3	1.9	12.5	1.6	5.8	-	-	-	-	-	-		
화 정 면	82.1	797.7	14.8	97.7	0.1	0.4	5.2	18.4	12.0	14.4	50.0	666.8		
삼 산 면	-	-	-	-	-	-	-	-	-	-	-	-		
동 문 동	-	-	-	-	-	-	-	-	-	-	-	-		
한 려 동	-	-	-	-	-	-	-	-	-	-	-	-		
중 양 동	-	-	-	-	-	-	-	-	-	-	-	-		
충 무 동	-	-	-	-	-	-	-	-	-	-	-	-		
광 립 동	-	-	-	-	-	-	-	-	-	-	-	-		
서 강 동	-	-	-	-	-	-	-	-	-	-	-	-		
대 교 동	-	-	-	-	-	-	-	-	-	-	-	-		
국 동	-	-	-	-	-	-	-	-	-	-	-	-		
월 호 동	-	-	-	-	-	-	-	-	-	-	-	-		
여 서 동	-	-	-	-	-	-	-	-	-	-	-	-		
문 수 동	-	-	-	-	-	-	-	-	-	-	-	-		
미 평 동	-	-	-	-	-	-	-	-	-	-	-	-		
둔 덕 동	15.9	111.5	12.4	81.8	-	-	0.5	1.8	1.0	1.2	2.0	26.7		
만 덕 동	18.3	99.2	14.3	94.4	-	-	-	-	4.0	4.8	-	-		
쌍 봉 동	4.8	31.7	4.8	31.7	-	-	-	-	-	-	-	-		
시 전 동	-	-	-	-	-	-	-	-	-	-	-	-		
여 천 동	50.1	342.2	45.2	298.3	-	-	0.7	2.5	1.2	1.4	3.0	40.0		
주 삼 동	105.7	731.2	96.7	638.2	-	-	0.9	3.2	1.5	1.8	6.6	88.0		
삼 일 동	129.0	837.7	120.0	792.0	-	-	3.0	10.6	3.7	4.4	2.3	30.7		
묘 도 동	70.1	572.9	48.6	320.8	0.2	0.7	0.6	2.1	2.2	2.6	18.5	246.7		

자료 : 농업정책과

Source : Agriculture Policy Division

# 7-1. 미곡 Rice

(Unit : ha, M/T) (단위 : ha, M/T)

구분 연별 읍면동별	합 계 Total		논 벼 Paddy rice			밭 벼 Upland rice		
	면 적 Area	생산량 Production	면 적 Area	생산량 Production	kg/10a Per 10a	면 적 Area	생산량 Production	kg/10a Per 10a
2 0 1 5	2,131	14,800	2,131	14,800	695	-	-	-
2 0 1 6	2,123	14,702	2,123	14,702	693	-	-	-
2 0 1 7	2,270	11,623	2,270	11,623	512	-	-	-
2 0 1 8	2,119	12,078	2,119	12,078	570	-	-	-
2 0 1 9	2,012	13,339	2,012	13,339	663	-	-	-
<b>2 0 2 0</b>	<b>1,916</b>	<b>13,339</b>	<b>1,916</b>	<b>13,339</b>	<b>696.1</b>	<b>-</b>	<b>-</b>	<b>-</b>
돌 산 읍	144.8	1,008	144.8	1,008	696.1	-	-	-
소 라 면	704.8	4,906	704.8	4,906	696.1	-	-	-
울 촌 면	352.9	2,453	352.9	2,453	695.1	-	-	-
화 양 면	355.0	2,480	355.0	2,480	698.6	-	-	-
남 면	1.9	13	1.9	13	684.2	-	-	-
화 정 면	14.8	106	14.8	106	716.2	-	-	-
삼 산 면	-	-	-	-	-	-	-	-
동 문 동	-	-	-	-	-	-	-	-
한 려 동	-	-	-	-	-	-	-	-
중 양 동	-	-	-	-	-	-	-	-
충 무 동	-	-	-	-	-	-	-	-
광 립 동	-	-	-	-	-	-	-	-
서 강 동	-	-	-	-	-	-	-	-
대 교 동	-	-	-	-	-	-	-	-
국 동	-	-	-	-	-	-	-	-
월 호 동	-	-	-	-	-	-	-	-
여 서 동	-	-	-	-	-	-	-	-
문 수 동	-	-	-	-	-	-	-	-
미 평 동	-	-	-	-	-	-	-	-
둔 덕 동	12.4	93	12.4	93	750.0	-	-	-
만 덕 동	14.3	106	14.3	106	741.3	-	-	-
쌍 봉 동	4.8	40	4.8	40	833.3	-	-	-
시 전 동	-	-	-	-	-	-	-	-
여 천 동	45.2	305	45.2	305	674.8	-	-	-
주 삼 동	96.7	656	96.7	656	678.4	-	-	-
삼 일 동	120.0	835	120.0	835	695.8	-	-	-
묘 도 동	48.6	338	48.6	338	695.5	-	-	-

자료 : 농업정책과

Source : Agriculture Policy Division

## 7-2. 맥류(2-1) Wheat and Barley

(Unit : ha, M/T) (단위 : ha, M/T)

구분 연별 읍면동별	합계 Total		겉보리 CoveredBarley			쌀보리 NakedBarley		
	면 적 Area	생산량 Production	면 적 Area	생산량 Production	kg/10a Per10a	면 적 Area	생산량 Production	kg/10a Per10a
2 0 1 5	8.7	31.4	-	-	-	2.5	7.0	280.0
2 0 1 6	18.0	63.4	0.3	1.1	366.0	6.3	21.5	341.0
2 0 1 7	13.0	45.7	-	-	-	5.9	21.5	364.4
2 0 1 8	12.6	44.3	-	-	-	7.7	27.3	363.6
2 0 1 9	7.2	26.0	0.5	1.8	360.0	4.4	15.9	361.4
<b>2 0 2 0</b>	<b>6.9</b>	<b>24.9</b>	<b>0.5</b>	<b>1.8</b>	<b>360.0</b>	<b>4.1</b>	<b>15.0</b>	<b>366.3</b>
돌 산 읍	-	-	-	-	-	-	-	-
소 라 면	1.4	4.8	-	-	-	0.2	0.7	350.0
울 춘 면	1.7	6.2	-	-	-	1.7	6.2	364.7
화 양 면	1.8	6.7	0.5	1.8	360.0	1.3	4.9	376.9
남 면	1.7	6.1	-	-	-	0.7	2.5	357.1
화 정 면	0.1	0.4	-	-	-	-	-	-
삼 산 면	-	-	-	-	-	-	-	-
동 문 동	-	-	-	-	-	-	-	-
한 려 동	-	-	-	-	-	-	-	-
중 양 동	-	-	-	-	-	-	-	-
충 무 동	-	-	-	-	-	-	-	-
광 림 동	-	-	-	-	-	-	-	-
서 강 동	-	-	-	-	-	-	-	-
대 교 동	-	-	-	-	-	-	-	-
국 동	-	-	-	-	-	-	-	-
월 호 동	-	-	-	-	-	-	-	-
여 서 동	-	-	-	-	-	-	-	-
문 수 동	-	-	-	-	-	-	-	-
미 평 동	-	-	-	-	-	-	-	-
둔 덕 동	-	-	-	-	-	-	-	-
만 덕 동	-	-	-	-	-	-	-	-
쌍 봉 동	-	-	-	-	-	-	-	-
시 전 동	-	-	-	-	-	-	-	-
여 천 동	-	-	-	-	-	-	-	-
주 삼 동	-	-	-	-	-	-	-	-
삼 일 동	-	-	-	-	-	-	-	-
묘 도 동	0.2	0.7	-	-	-	0.2	0.7	350.0

## 7-2. 맥류(2-2) Wheat and Barley

(Unit : ha, M/T) (단위 : ha, M/T)

연별 읍면동별	구분	밀 Wheat			맥주보리 Beer barley		
		면 적 Area	생산량 Production	kg/10a Per10a	면 적 Area	생산량 Production	kg/10a Per10a
2 0 1 5		0.5	1.6	320.0	7.7	22.8	296.0
2 0 1 6		0.2	0.7	350.0	11.2	40.1	358.0
2 0 1 7		0.9	3.5	389.0	6.2	20.7	333.8
2 0 1 8		0.2	0.8	400.0	4.7	16.2	345.1
2 0 1 9		0.2	0.7	340.0	2.1	7.6	362.9
<b>2 0 2 0</b>		<b>0.2</b>	<b>0.6</b>	<b>300.0</b>	<b>2.1</b>	<b>7.5</b>	<b>356.7</b>
돌 산 읍		-	-	-	-	-	-
소 라 면		0.2	0.6	300.0	1.0	3.5	350.0
울 촌 면		-	-	-	-	-	-
화 양 면		-	-	-	-	-	-
남 면		-	-	-	1.0	3.6	363.0
화 정 면		-	-	-	0.1	0.4	360.0
삼 산 면		-	-	-	-	-	-
동 문 동		-	-	-	-	-	-
한 려 동		-	-	-	-	-	-
중 양 동		-	-	-	-	-	-
충 무 동		-	-	-	-	-	-
광 립 동		-	-	-	-	-	-
서 강 동		-	-	-	-	-	-
대 교 동		-	-	-	-	-	-
국 동		-	-	-	-	-	-
월 호 동		-	-	-	-	-	-
여 서 동		-	-	-	-	-	-
문 수 동		-	-	-	-	-	-
미 평 동		-	-	-	-	-	-
둔 덕 동		-	-	-	-	-	-
만 덕 동		-	-	-	-	-	-
쌍 봉 동		-	-	-	-	-	-
시 전 동		-	-	-	-	-	-
여 천 동		-	-	-	-	-	-
주 삼 동		-	-	-	-	-	-
삼 일 동		-	-	-	-	-	-
묘 도 동		-	-	-	-	-	-

자료 : 농업정책과

Source : Agriculture Policy Division

## 7-3. 잡곡(2-1) Miscellaneous Grains

(Unit : ha, M/T) (단위 : ha, M/T)

구분 연별 읍면동별	합계 Total		조 Millet			수수 Sorghum		
	면 적 Area	생산량 Production	면 적 Area	생산량 Production	kg/10a Per10a	면 적 Area	생산량 Production	kg/10a Per10a
2 0 1 5	262.0	590.5	33.0	35.2	106.7	4.2	6.1	145.2
2 0 1 6	241.8	544.3	32.0	32.3	320.0	3.8	5.4	444.0
2 0 1 7	252.0	562.7	32.0	31.8	99.4	3.7	5.3	143
2 0 1 8	275.0	682.7	31.3	30.4	97	4.7	6.5	139
2 0 1 9	275.2	972.5	32.0	32.0	100	5.1	6.7	133
<b>2 0 2 0</b>	<b>275.2</b>	<b>972.5</b>	<b>32.0</b>	<b>32.0</b>	<b>100.1</b>	<b>5.1</b>	<b>6.7</b>	<b>133.2</b>
돌 산 읍	53.1	201.8	-	-	-	-	-	-
소 라 면	19.8	35.9	7.0	7.00	100.0	1.0	1.5	150.0
울 춘 면	7.0	14.5	1.5	2.00	133.3	1.0	1.7	170.0
화 양 면	184.4	693.9	23.5	23.03	98.0	3.1	3.5	115.7
남 면	-	-	-	-	-	-	-	-
화 정 면	5.2	14.3	-	-	-	-	-	-
삼 산 면	-	-	-	-	-	-	-	-
동 문 동	-	-	-	-	-	-	-	-
한 려 동	-	-	-	-	-	-	-	-
중 양 동	-	-	-	-	-	-	-	-
충 무 동	-	-	-	-	-	-	-	-
광 림 동	-	-	-	-	-	-	-	-
서 강 동	-	-	-	-	-	-	-	-
대 교 동	-	-	-	-	-	-	-	-
국 동	-	-	-	-	-	-	-	-
월 호 동	-	-	-	-	-	-	-	-
여 서 동	-	-	-	-	-	-	-	-
문 수 동	-	-	-	-	-	-	-	-
미 평 동	-	-	-	-	-	-	-	-
둔 덕 동	0.5	1.1	-	-	-	-	-	-
만 덕 동	-	-	-	-	-	-	-	-
쌍 봉 동	-	-	-	-	-	-	-	-
시 전 동	-	-	-	-	-	-	-	-
여 천 동	0.7	1.5	-	-	-	-	-	-
주 삼 동	0.9	1.7	-	-	-	-	-	-
삼 일 동	3.0	6.1	-	-	-	-	-	-
묘 도 동	0.6	1.7	-	-	-	-	-	-

### 7-3. 잡곡(2-2) Miscellaneous Grains

(Unit : ha, M/T) (단위 : ha, M/T)

연별 읍면동별	구분	옥수수 Corn			메밀 Buckwheat			기타 Other Miscellaneous grains		
		면 적 Area	생산량 Production	kg/10a Per10a	면 적 Area	생산량 Production	kg/10a Per10a	면 적 Area	생산량 Production	kg/10a Per10a
2 0 1 5		216.0	541.0	250.5	4.3	3.4	79.1	4.5	4.8	106.7
2 0 1 6		199.0	500.9	2,233.0	4.0	3.2	372.0	3.0	2.5	361.0
2 0 1 7		210.3	520.8	247.6	3.3	2.5	235.0	2.7	2.3	85.2
2 0 1 8		233.8	641.7	274.5	4.6	3.6	78.7	0.6	0.5	80.0
2 0 1 9		233.8	930.2	397.9	4.0	3.3	81.5	0.3	0.3	93.3
<b>2 0 2 0</b>		<b>233.8</b>	<b>930.2</b>	<b>397.9</b>	<b>4.0</b>	<b>3.3</b>	<b>81.5</b>	<b>0.3</b>	<b>0.3</b>	<b>93.3</b>
돌 산 읍		53.1	201.8	380.0	-	-	-	-	-	-
소 라 면		10.0	26.0	260.0	1.5	1.1	74.7	0.3	0.28	93.3
울 촌 면		3.5	9.8	279.7	1.0	1.0	100.0	-	-	-
화 양 면		157.0	666.7	424.6	0.8	0.6	80.0	-	-	-
남 면		-	-	-	-	-	-	-	-	-
화 정 면		5.2	14.3	275.0	-	-	-	-	-	-
삼 산 면		-	-	-	-	-	-	-	-	-
동 문 동		-	-	-	-	-	-	-	-	-
한 려 동		-	-	-	-	-	-	-	-	-
중 양 동		-	-	-	-	-	-	-	-	-
충 무 동		-	-	-	-	-	-	-	-	-
광 림 동		-	-	-	-	-	-	-	-	-
서 강 동		-	-	-	-	-	-	-	-	-
대 교 동		-	-	-	-	-	-	-	-	-
국 동		-	-	-	-	-	-	-	-	-
월 호 동		-	-	-	-	-	-	-	-	-
여 서 동		-	-	-	-	-	-	-	-	-
문 수 동		-	-	-	-	-	-	-	-	-
미 평 동		-	-	-	-	-	-	-	-	-
둔 덕 동		0.5	1.1	220.0	-	-	-	-	-	-
만 덕 동		-	-	-	-	-	-	-	-	-
쌍 봉 동		-	-	-	-	-	-	-	-	-
시 전 동		-	-	-	-	-	-	-	-	-
여 천 동		0.7	1.5	214.3	-	-	-	-	-	-
주 삼 동		0.9	1.7	191.1	-	-	-	-	-	-
삼 일 동		2.3	5.6	243.5	0.7	0.5	71.4	-	-	-
묘 도 동		0.6	1.7	283.3	-	-	-	-	-	-

자료 : 농업정책과

Source : Agriculture Policy Division

## 7-4. 두류(2-1) Pulse

(Unit : ha, M/T) (단위 : ha, M/T)

구분 연별 읍면동별	합계 Total		콩 Soybeans			팥 Red Beans		
	면 적 Area	생산량 Production	면 적 Area	생산량 Production	kg/10a Per10a	면 적 Area	생산량 Production	kg/10a Per10a
2 0 1 5	279.0	316.0	232.0	273.0	117.7	18.0	17.0	94.5
2 0 1 6	218.0	243.5	187.0	215.9	115.5	12.0	10.9	90.8
2 0 1 7	196.0	217.8	168.2	193.7	103.5	10.7	9.4	86.6
2 0 1 8	188.9	227.9	171.2	212.4	124.1	10.1	9.5	93.6
2 0 1 9	164.4	197.3	152.3	181.5	119.2	10.4	8.7	83.9
<b>2 0 2 0</b>	<b>171.7</b>	<b>197.3</b>	<b>152.3</b>	<b>181.5</b>	<b>119.2</b>	<b>10.4</b>	<b>8.7</b>	<b>83.9</b>
돌 산 읍	3.2	4.4	1.8	2.6	144.4	0.6	0.7	116.7
소 라 면	35.9	30.8	31.0	27.4	88.4	3.1	2.2	70.0
울 춘 면	34.1	49.1	30.1	45.2	150.2	2.4	2.5	104.2
화 양 면	70.8	75.8	66.5	72.5	109.0	2.4	2.1	89.9
남 면	-	-	-	-	-	-	-	-
화 정 면	12.5	20.1	12.5	20.1	160.8	-	-	-
삼 산 면	-	-	-	-	-	-	-	-
동 문 동	-	-	-	-	-	-	-	-
한 러 동	-	-	-	-	-	-	-	-
중 양 동	-	-	-	-	-	-	-	-
충 무 동	-	-	-	-	-	-	-	-
광 림 동	-	-	-	-	-	-	-	-
서 강 동	-	-	-	-	-	-	-	-
대 교 동	-	-	-	-	-	-	-	-
국 동	-	-	-	-	-	-	-	-
월 호 동	-	-	-	-	-	-	-	-
여 서 동	-	-	-	-	-	-	-	-
문 수 동	-	-	-	-	-	-	-	-
미 평 동	-	-	-	-	-	-	-	-
둔 덕 동	1.5	1.4	0.5	0.5	100.0	0.5	0.4	80.0
만 덕 동	4.0	4.9	4.0	4.9	122.5	-	-	-
쌍 봉 동	-	-	-	-	-	-	-	-
시 전 동	-	-	-	-	-	-	-	-
여 천 동	1.2	0.6	0.5	0.3	60.0	-	-	-
주 삼 동	1.5	1.1	0.6	0.5	91.5	0.3	0.0	13.3
삼 일 동	4.8	5.6	2.6	4.0	153.8	1.1	0.8	69.1
묘 도 동	2.2	3.5	2.2	3.5	159.1	-	-	-



7-4. 두류(2-2) Pulse

(Unit : ha, M/T) (단위 : ha, M/T)

구분 연별 읍면동별	녹두 Green Beanst			기타 Other Pulses		
	면 적 Area	생산량 Production	kg/10a Per10a	면 적 Area	생산량 Production	kg/10a Per10a
2 0 1 5	16.5	14.0	84.8	12.5	12.0	96.0
2 0 1 6	10.0	8.5	85.0	9.0	8.2	90.0
2 0 1 7	8.4	6.7	83.4	8.7	8.0	92.0
2 0 1 8	7.6	6.0	78.9	-	-	-
2 0 1 9	7.3	6.1	83.4	1.7	1.0	56.5
<b>2 0 2 0</b>	<b>7.3</b>	<b>6.1</b>	<b>83.4</b>	<b>1.7</b>	<b>1.0</b>	<b>56.5</b>
돌 산 읍	0.8	1.1	137.5	-	-	-
소 라 면	1.8	1.2	67.5	-	-	-
울 촌 면	1.6	1.4	87.5	-	-	-
화 양 면	1.5	1.1	70.0	0.4	0.1	30.8
남 면	-	-	-	-	-	-
화 정 면	-	-	-	-	-	-
삼 산 면	-	-	-	-	-	-
동 문 동	-	-	-	-	-	-
한 려 동	-	-	-	-	-	-
중 양 동	-	-	-	-	-	-
충 무 동	-	-	-	-	-	-
광 림 동	-	-	-	-	-	-
서 강 동	-	-	-	-	-	-
대 교 동	-	-	-	-	-	-
국 동	-	-	-	-	-	-
월 호 동	-	-	-	-	-	-
여 서 동	-	-	-	-	-	-
문 수 동	-	-	-	-	-	-
미 평 동	-	-	-	-	-	-
둔 덕 동	0.5	0.5	100.0	-	-	-
만 덕 동	-	-	-	-	-	-
쌍 봉 동	-	-	-	-	-	-
시 천 동	-	-	-	-	-	-
여 천 동	-	-	-	0.7	0.3	42.9
주 삼 동	-	-	-	0.6	0.5	89.8
삼 일 동	1.1	0.8	74.5	-	-	-
묘 도 동	-	-	-	-	-	-

## 7-5. 서류 Potatoes

(Unit : ha, M/T) (단위 : ha, M/T)

연별 읍면동별	합계 Total		고구마 Sweet Potatoes			감자 White Potatoes		
	면 적 Area	생산량 Production	면 적 Area	생산량 Production	kg/10a Per10a	면 적 Area	생산량 Production	kg/10a Per10a
2 0 1 5	299.0	6,994.0	241.0	5,343.0	2,217.0	58.0	1,651.0	2,846.5
2 0 1 6	259.6	5,749.1	210.0	4,512.8	1,894.1	46.0	1,237.0	2,129.3
2 0 1 7	224.8	5,099.8	183.3	4,008.5	2,186.9	41.5	1,091.3	2,629.6
2 0 1 8	262.4	5,753.3	221.9	4,869.2	2,194.3	40.5	1,086.0	2,681.5
2 0 1 9	199.5	3,450.8	156.1	2,377.3	1,522.9	43.4	1,073.5	2,473.5
<b>2 0 2 0</b>	<b>199.5</b>	<b>2,660.7</b>	<b>156.1</b>	<b>1,787.7</b>	<b>1,145.2</b>	<b>43.4</b>	<b>873.0</b>	<b>2,011.5</b>
돌 산 읍	21.4	408.2	7.3	121.4	1,663.0	14.1	286.8	2,034.0
소 라 면	29.0	503.5	25.0	412.5	1,650.0	4.0	91.0	2,275.0
울 춘 면	28.3	497.6	12.8	192.0	1,500.0	15.5	305.6	1,971.6
화 양 면	36.9	557.6	30.4	413.1	1,358.9	6.5	144.5	2,223.1
남 면	-	-	-	-	-	-	-	-
화 정 면	51.5	161.2	51.5	161.2	313.0	-	-	-
삼 산 면	-	-	-	-	-	-	-	-
동 문 동	-	-	-	-	-	-	-	-
한 려 동	-	-	-	-	-	-	-	-
중 양 동	-	-	-	-	-	-	-	-
충 무 동	-	-	-	-	-	-	-	-
광 립 동	-	-	-	-	-	-	-	-
서 강 동	-	-	-	-	-	-	-	-
대 교 동	-	-	-	-	-	-	-	-
국 동	-	-	-	-	-	-	-	-
월 호 동	-	-	-	-	-	-	-	-
여 서 동	-	-	-	-	-	-	-	-
문 수 동	-	-	-	-	-	-	-	-
미 평 동	-	-	-	-	-	-	-	-
둔 덕 동	2.0	34.0	2.0	34.0	1,700.0	-	-	-
만 덕 동	-	-	-	-	-	-	-	-
쌍 봉 동	-	-	-	-	-	-	-	-
시 전 동	-	-	-	-	-	-	-	-
여 천 동	3.0	57.0	2.5	47.0	1,880.0	0.5	10.0	2,000.0
주 삼 동	6.6	102.5	5.0	82.5	1,650.0	1.6	20.0	1,250.0
삼 일 동	2.3	27.6	1.1	12.5	1,136.4	1.2	15.1	1,258.3
묘 도 동	18.5	311.5	18.5	311.5	1,683.8	-	-	-

자료 : 농업정책과

Source : Agriculture Policy Division

# 8. 채소류 생산량(5-1) Vegetable Production

(Unit : ha, M/T) (단위 : ha , M/T)

연별 읍면동별	구분	과채류 Fruit-bearing Vegetables							
		수박 Water Melons				참외 Sweet Melons			
		면 적 Area	생산량 Production	면 적 Area	생산량 Production	kg/10a Per10a	면 적 Area	생산량 Production	kg/10a Per10a
2 0 1 5		9.8	330.9	9.3	320.8	3,449.5	0.5	10.1	2,021.5
2 0 1 6		7.0	206.7	6.5	196.6	3,025.0	0.5	10.1	2,021.0
2 0 1 7		-	-	-	-	-	-	-	-
2 0 1 8		-	-	-	-	-	-	-	-
2 0 1 9		-	-	-	-	-	-	-	-
<b>2 0 2 0</b>		<b>-</b>	<b>-</b>	<b>-</b>	<b>-</b>	<b>-</b>	<b>-</b>	<b>-</b>	<b>-</b>
돌 산 읍		-	-	-	-	-	-	-	-
소 라 면		-	-	-	-	-	-	-	-
울 촌 면		-	-	-	-	-	-	-	-
화 양 면		-	-	-	-	-	-	-	-
남 면		-	-	-	-	-	-	-	-
화 정 면		-	-	-	-	-	-	-	-
삼 산 면		-	-	-	-	-	-	-	-
동 문 동		-	-	-	-	-	-	-	-
한 려 동		-	-	-	-	-	-	-	-
중 양 동		-	-	-	-	-	-	-	-
충 무 동		-	-	-	-	-	-	-	-
광 림 동		-	-	-	-	-	-	-	-
서 강 동		-	-	-	-	-	-	-	-
대 교 동		-	-	-	-	-	-	-	-
국 동		-	-	-	-	-	-	-	-
월 호 동		-	-	-	-	-	-	-	-
여 서 동		-	-	-	-	-	-	-	-
문 수 동		-	-	-	-	-	-	-	-
미 평 동		-	-	-	-	-	-	-	-
둔 덕 동		-	-	-	-	-	-	-	-
만 덕 동		-	-	-	-	-	-	-	-
쌍 봉 동		-	-	-	-	-	-	-	-
시 전 동		-	-	-	-	-	-	-	-
여 천 동		-	-	-	-	-	-	-	-
주 삼 동		-	-	-	-	-	-	-	-
삼 일 동		-	-	-	-	-	-	-	-
묘 도 동		-	-	-	-	-	-	-	-

## 8. 채소류 생산량(5-2) Vegetable Production

(Unit : ha, M/T) (단위 : ha, M/T)

구분 연별 읍면동별	엽채류 Leafy and Stem Vegetables							
			배추 Chinese Cabbage			시금치 Spinach		
	면 적 Area	생산량 Production	면 적 Area	생산량 Production	kg/10a Per10a	면 적 Area	생산량 Production	kg/10a Per10a
2 0 1 5	57.9	2,058.9	25.0	1,653.0	6,612.0	32.9	405.9	1,233.7
2 0 1 6	73.9	3,110.5	41.0	2,669.3	6,510.5	32.9	441.2	1,375.0
2 0 1 7	99.1	4,377.2	59.0	3,824.1	6,481.5	40.1	553.1	1,379.3
2 0 1 8	90.7	4,008.8	55.0	3,520.0	6,400.0	35.7	488.8	1,370.0
2 0 1 9	75.9	3,152.4	42.0	2,688.0	6,400.0	33.9	464.4	1,370.0
<b>2 0 2 0</b>	<b>75.9</b>	<b>3,152.4</b>	<b>42.0</b>	<b>2,688.0</b>	<b>6,400.0</b>	<b>33.9</b>	<b>464.4</b>	<b>1,370.0</b>
돌 산 읍	18.5	806.8	11.0	704.0	6,400.0	7.5	102.8	1,370.0
소 라 면	18.9	761.9	10.0	640.0	6,400.0	8.9	121.9	1,370.0
울 촌 면	17.0	685.6	9.0	576.0	6,400.0	8.0	109.6	1,370.0
화 양 면	19.0	763.3	10.0	640.0	6,400.0	9.0	123.3	1,370.0
남 면	0.2	12.8	0.2	12.8	6,400.0	-	-	-
화 정 면	0.3	19.2	0.3	19.2	6,400.0	-	-	-
삼 산 면	-	-	-	-	-	-	-	-
동 문 동	-	-	-	-	-	-	-	-
한 려 동	-	-	-	-	-	-	-	-
중 양 동	-	-	-	-	-	-	-	-
충 무 동	-	-	-	-	-	-	-	-
광 림 동	-	-	-	-	-	-	-	-
서 강 동	-	-	-	-	-	-	-	-
대 교 동	-	-	-	-	-	-	-	-
국 동	-	-	-	-	-	-	-	-
월 호 동	-	-	-	-	-	-	-	-
여 서 동	-	-	-	-	-	-	-	-
문 수 동	-	-	-	-	-	-	-	-
미 평 동	-	-	-	-	-	-	-	-
둔 덕 동	0.3	9.1	0.1	6.4	6,400.0	0.2	2.7	1,370.0
만 덕 동	0.2	12.8	0.2	12.8	6,400.0	-	-	-
쌍 봉 동	-	-	-	-	-	-	-	-
시 전 동	-	-	-	-	-	-	-	-
여 천 동	1.0	59.0	0.9	57.6	6,400.0	0.1	1.4	1,370.0
주 삼 동	0.4	15.5	0.2	12.8	6,400.0	0.2	2.7	1,370.0
삼 일 동	0.1	6.4	0.1	6.4	6,400.0	-	-	-
묘 도 동	-	-	-	-	-	-	-	-

# 8. 채소류 생산량(5-3) Vegetable Production

(Unit : ha, M/T) (단위 : ha, M/T)

구분 연별 읍면동별	근채류 Root Vegetables							
			무 Root Vegetables			당근 Carrots		
	면 적 Area	생산량 Production	면 적 Area	생산량 Production	kg/10a Per10a	면 적 Area	생산량 Production	kg/10a Per10a
2 0 1 5	20.0	808.2	18.4	771.9	4,195.1	1.5	36.3	2,420.0
2 0 1 6	24.2	1,538.7	22.2	1,470.7	6,625.0	2.0	68.0	3,400.0
2 0 1 7	39.5	2,551.9	37.4	2,479.9	6,630.7	2.1	72.0	3,428.6
2 0 1 8	34.2	2,177.7	31.7	2,092.2	6,600.0	2.5	85.5	3,420.0
2 0 1 9	30.7	1,953.1	28.4	1,874.4	6,600.0	2.5	85.5	3,420.0
<b>2 0 2 0</b>	<b>30.9</b>	<b>1,959.9</b>	<b>28.4</b>	<b>1,874.4</b>	<b>6,600.0</b>	<b>2.5</b>	<b>85.5</b>	<b>3,420.0</b>
돌 산 읍	4.9	320.2	4.8	316.8	6,600.0	0.1	3.4	3,420.0
소 라 면	6.6	429.2	6.4	422.4	6,600.0	0.2	6.8	3,420.0
울 촌 면	12.2	738.4	10.1	666.6	6,600.0	2.1	71.8	3,420.0
화 양 면	4.3	280.6	4.2	277.2	6,600.0	0.1	3.4	3,420.0
남 면	0.2	13.2	0.2	13.2	6,600.0	-	-	-
화 정 면	0.3	19.8	0.3	19.8	6,600.0	-	-	-
삼 산 면	-	-	-	-	-	-	-	-
동 문 동	-	-	-	-	-	-	-	-
한 려 동	-	-	-	-	-	-	-	-
중 양 동	-	-	-	-	-	-	-	-
충 무 동	-	-	-	-	-	-	-	-
광 림 동	-	-	-	-	-	-	-	-
서 강 동	-	-	-	-	-	-	-	-
대 교 동	-	-	-	-	-	-	-	-
국 동	-	-	-	-	-	-	-	-
월 호 동	-	-	-	-	-	-	-	-
여 서 동	-	-	-	-	-	-	-	-
문 수 동	-	-	-	-	-	-	-	-
미 평 동	-	-	-	-	-	-	-	-
둔 덕 동	0.6	39.6	0.6	39.6	6,600.0	-	-	-
만 덕 동	0.5	33.0	0.5	33.0	6,600.0	-	-	-
쌍 봉 동	-	-	-	-	-	-	-	-
시 전 동	-	-	-	-	-	-	-	-
여 천 동	0.8	52.8	0.8	52.8	6,600.0	-	-	-
주 삼 동	0.5	33.0	0.5	33.0	6,600.0	-	-	-
삼 일 동	-	-	-	-	-	-	-	-
묘 도 동	-	-	-	-	-	-	-	-

## 8. 채소류 생산량(5-4) Vegetable Production

(Unit : ha, M/T) (단위 : ha, M/T)

구분 연별 읍면동별	조미채소류 Spice & Culinary Vegetables							
			고추 Red Peppers			파 Green Onions		
	면 적 Area	생산량 Production	면 적 Area	생산량 Production	kg/10a Per10a	면 적 Area	생산량 Production	kg/10a Per10a
2 0 1 5	326.3	10,491.6	88.0	1,340.0	1,522.7	10.2	207.9	2,038.2
2 0 1 6	337.1	7,907.0	106.4	229.7	215.8	15.1	376.6	2,494.0
2 0 1 7	280.8	5,869.0	116.3	261.8	225.1	15.3	382.6	2,500.6
2 0 1 8	276.5	6,139.3	96.9	213.2	220.0	15.3	367.2	2,500.6
2 0 1 9	271.0	6,053.6	94.0	206.8	220.0	15.1	362.4	2,400.0
<b>2 0 2 0</b>	<b>271.0</b>	<b>6,053.6</b>	<b>94.0</b>	<b>206.8</b>	<b>220.0</b>	<b>15.1</b>	<b>362.4</b>	<b>2,400.0</b>
돌 산 읍	62.1	791.3	20.1	44.2	220.0	1.9	45.6	2,400.0
소 라 면	41.6	617.7	21.0	46.2	220.0	2.0	48.0	2,400.0
울 춘 면	39.8	540.3	22.0	48.4	220.0	1.1	26.4	2,400.0
화 양 면	99.6	3,326.5	26.0	57.2	220.0	6.3	151.2	2,400.0
남 면	4.4	109.5	0.9	2.0	220.0	-	-	-
화 정 면	2.5	69.1	0.5	1.1	220.0	-	-	-
삼 산 면	-	-	-	-	-	-	-	-
동 문 동	-	-	-	-	-	-	-	-
한 려 동	-	-	-	-	-	-	-	-
중 양 동	-	-	-	-	-	-	-	-
충 무 동	-	-	-	-	-	-	-	-
광 림 동	-	-	-	-	-	-	-	-
서 강 동	-	-	-	-	-	-	-	-
대 교 동	-	-	-	-	-	-	-	-
국 동	-	-	-	-	-	-	-	-
월 호 동	-	-	-	-	-	-	-	-
여 서 동	-	-	-	-	-	-	-	-
문 수 동	-	-	-	-	-	-	-	-
미 평 동	-	-	-	-	-	-	-	-
둔 덕 동	1.7	60.7	0.6	1.3	220.0	0.1	2.4	2,400.0
만 덕 동	8.9	255.1	1.1	2.4	220.0	0.1	2.4	2,400.0
쌍 봉 동	-	-	-	-	-	-	-	-
시 전 동	-	-	-	-	-	-	-	-
여 천 동	4.0	115.9	0.6	1.3	220.0	2.4	57.6	2,400.0
주 삼 동	2.7	86.9	0.5	1.1	220.0	1.2	28.8	2,400.0
삼 일 동	3.7	80.5	0.7	1.5	220.0	-	-	-
묘 도 동	-	-	-	-	-	-	-	-

# 8. 채소류 생산량(5-5) Vegetable Production

(Unit : ha, M/T) (단위 : ha, M/T)

연별 읍면동별	조미채소류 Spice & Culinary Vegetables								
	양파 Onion			마늘 Garlic			생강 Ginger		
	면 적 Area	생산량 Production	kg/10a Per10a	면 적 Area	생산량 Production	kg/10a Per10a	면 적 Area	생산량 Production	kg/10a Per10a
2 0 1 5	118.0	7,610.0	6,449.2	108.0	1,304.0	1,207.4	2.1	29.7	1,414.0
2 0 1 6	98.8	5,872.2	5,800.0	114.1	1,390.9	1,219.0	2.7	37.6	1,395.0
2 0 1 7	71.5	4,270.2	5,972.3	75.1	917.5	1,221.7	2.6	36.9	1,420.0
2 0 1 8	80.2	4,571.4	5,700.0	81.8	955.3	1,221.7	2.3	32.2	1,400.0
2 0 1 9	79.2	4,514.4	5,700.0	80.4	937.8	1,166.4	2.3	32.2	1,400.0
<b>2 0 2 0</b>	<b>79.2</b>	<b>4,514.4</b>	<b>5,700.0</b>	<b>80.4</b>	<b>937.8</b>	<b>1,166.4</b>	<b>2.3</b>	<b>32.2</b>	<b>1,400.0</b>
돌 산 읍	4.5	256.5	5,700.0	35.6	445.0	1,250.0	-	-	-
소 라 면	6.9	393.3	5,700.0	11.2	123.2	1,100.0	0.5	7.0	1,400.0
울 촌 면	6.1	347.7	5,700.0	10.2	112.2	1,100.0	0.4	5.6	1,400.0
화 양 면	51.6	2,941.2	5,700.0	14.3	157.3	1,100.0	1.4	19.6	1,400.0
남 면	1.5	85.5	5,700.0	2.0	22.0	1,100.0	-	-	-
화 정 면	1.0	57.0	5,700.0	1.0	11.0	1,100.0	-	-	-
삼 산 면	-	-	-	-	-	-	-	-	-
동 문 동	-	-	-	-	-	-	-	-	-
한 려 동	-	-	-	-	-	-	-	-	-
중 양 동	-	-	-	-	-	-	-	-	-
충 무 동	-	-	-	-	-	-	-	-	-
광 림 동	-	-	-	-	-	-	-	-	-
서 강 동	-	-	-	-	-	-	-	-	-
대 교 동	-	-	-	-	-	-	-	-	-
국 동	-	-	-	-	-	-	-	-	-
월 호 동	-	-	-	-	-	-	-	-	-
여 서 동	-	-	-	-	-	-	-	-	-
문 수 동	-	-	-	-	-	-	-	-	-
미 평 동	-	-	-	-	-	-	-	-	-
둔 덕 동	1.0	57.0	5,700.0	-	-	-	-	-	-
만 덕 동	3.6	205.2	5,700.0	4.1	45.1	1,100.0	-	-	-
쌍 봉 동	-	-	-	-	-	-	-	-	-
시 전 동	-	-	-	-	-	-	-	-	-
여 천 동	1.0	57.0	5,700.0	-	-	-	-	-	-
주 삼 동	1.0	57.0	5,700.0	-	-	-	-	-	-
삼 일 동	1.0	57.0	5,700.0	2.0	22.0	1,100.0	-	-	-
묘 도 동	-	-	-	-	-	-	-	-	-

자료 : 농업정책과

Source : Agriculture Policy Division

## 9. 특용작물 생산량 Production of Oil seeds and Cash crops

(Unit : ha, M/T) (단위 : ha, M/T)

연별 읍면동별	조미채소류 Spice & Culinary Vegetables								
	참깨 Sesame			들깨 Perilla Seeds			땅콩 Groundnuts		
	면 적 Area	생산량 Production	kg/10a Per10a	면 적 Area	생산량 Production	kg/10a Per10a	면 적 Area	생산량 Production	kg/10a Per10a
2 0 1 5	33.0	189.7	574.8	28.5	110.1	386.0	2.3	4.5	195.7
2 0 1 6	41.6	78.8	189.4	18.6	35.0	188.0	2.1	4.0	194.4
2 0 1 7	42.1	28.0	68.0	18.5	35.0	190.0	2.2	9.3	424.0
2 0 1 8	40.8	26.5	68.0	18.0	32.4	190.0	2.5	10.5	424.0
2 0 1 9	40.2	26.1	64.9	17.7	31.9	180.2	2.3	9.7	421.7
<b>2 0 2 0</b>	<b>40.2</b>	<b>26.1</b>	<b>65.0</b>	<b>17.7</b>	<b>31.9</b>	<b>180.0</b>	<b>2.3</b>	<b>9.7</b>	<b>420.0</b>
돌 산 읍	9.5	6.18	65.0	4.5	8.10	180.0	0.5	2.10	420.0
소 라 면	11.0	7.15	65.0	3.2	5.76	180.0	0.4	1.68	420.0
울 춘 면	9.4	6.11	65.0	5.0	9.00	180.0	0.5	2.10	420.0
화 양 면	9.0	5.85	65.0	5.0	9.00	180.0	0.5	2.10	420.0
남 면	0.1	0.07	65.0	-	-	-	-	-	-
화 정 면	0.1	0.07	65.0	-	-	-	-	-	-
삼 산 면	-	-	-	-	-	-	-	-	-
동 문 동	-	-	-	-	-	-	-	-	-
한 려 동	-	-	-	-	-	-	-	-	-
중 양 동	-	-	-	-	-	-	-	-	-
충 무 동	-	-	-	-	-	-	-	-	-
광 림 동	-	-	-	-	-	-	-	-	-
서 강 동	-	-	-	-	-	-	-	-	-
대 교 동	-	-	-	-	-	-	-	-	-
국 동	-	-	-	-	-	-	-	-	-
월 호 동	-	-	-	-	-	-	-	-	-
여 서 동	-	-	-	-	-	-	-	-	-
문 수 동	-	-	-	-	-	-	-	-	-
미 평 동	-	-	-	-	-	-	-	-	-
둔 덕 동	0.2	0.13	65.0	-	-	-	-	-	-
만 덕 동	0.2	0.13	65.0	-	-	-	-	-	-
쌍 봉 동	-	-	-	-	-	-	-	-	-
시 전 동	-	-	-	-	-	-	-	-	-
여 천 동	0.2	0.13	65.0	-	-	-	0.2	0.84	420.0
주 삼 동	0.2	0.13	65.0	-	-	-	0.2	0.84	420.0
삼 일 동	0.2	0.13	65.0	-	-	-	-	-	-
묘 도 동	0.1	0.07	65.0	-	-	-	-	-	-

자료 : 농업정책과

Source : Agriculture Policy Division





## 10. 과실류 생산량(2-2) Fruit Production

(Unit : ha, M/T) (단위 : ha, M/T)

연별 읍면동별	감귤 Tangerines			감 Persimmons			기타 Other		
	면 적 Area	생산량 Production	kg/10a Per10a	면 적 Area	생산량 Production	kg/10a Per10a	면 적 Area	생산량 Production	kg/10a Per10a
2 0 1 5	0.4	6.3	1,580.0	80.6	1070.0	1,328	141.0	1,350.8	958.0
2 0 1 6	0.4	6.3	1,580.0	80.6	1258.1	1,561	146.0	1,398.6	958.0
2 0 1 7	1.2	36.4	3,033.3	69.4	3537.3	5,097.0	83.0	3181.7	3,833.4
2 0 1 8	1.2	36.0	3,000.0	67.9	1086.4	1,600.0	83.0	1054.1	1,270.0
2 0 1 9	1.2	36.0	3,000.0	67.9	1086.4	1,600.0	83.0	1054.1	1,270.0
<b>2 0 2 0</b>	<b>1.2</b>	<b>36.0</b>	<b>3,000.0</b>	<b>67.9</b>	<b>1086.4</b>	<b>1,600.0</b>	<b>83.0</b>	<b>1054.1</b>	<b>1,270.0</b>
돌 산 읍	0.4	12.0	3,000.0	7.7	123.2	1,600.0	11.3	143.5	1,270.0
소 라 면	0.4	12.0	3,000.0	11.4	182.4	1,600.0	31.7	402.6	1,270.0
울 촌 면	0.2	6.0	3,000.0	19.0	304.0	1,600.0	6.2	78.7	1,270.0
화 양 면	0.2	6.0	3,000.0	14.6	233.6	1,600.0	14.7	186.7	1,270.0
남 면	-	-	-	1.8	28.8	1,600.0	2.9	36.8	1,270.0
화 정 면	-	-	-	3.5	56.0	1,600.0	5.8	73.7	1,270.0
삼 산 면	-	-	-	-	-	-	-	-	-
동 문 동	-	-	-	-	-	-	-	-	-
한 려 동	-	-	-	-	-	-	-	-	-
중 양 동	-	-	-	-	-	-	-	-	-
충 무 동	-	-	-	-	-	-	-	-	-
광 립 동	-	-	-	-	-	-	-	-	-
서 강 동	-	-	-	-	-	-	-	-	-
대 교 동	-	-	-	-	-	-	-	-	-
국 동	-	-	-	-	-	-	-	-	-
월 호 동	-	-	-	-	-	-	-	-	-
여 서 동	-	-	-	-	-	-	-	-	-
문 수 동	-	-	-	-	-	-	-	-	-
미 평 동	-	-	-	-	-	-	-	-	-
둔 덕 동	-	-	-	-	-	-	-	-	-
만 덕 동	-	-	-	-	-	-	-	-	-
쌍 봉 동	-	-	-	-	-	-	-	-	-
시 전 동	-	-	-	-	-	-	-	-	-
여 천 동	-	-	-	0.7	11.2	1,600.0	1.0	12.7	1,270.0
주 삼 동	-	-	-	2.2	35.2	1,600.0	2.0	25.4	1,270.0
삼 일 동	-	-	-	3.5	56.0	1,600.0	5.7	72.4	1,270.0
묘 도 동	-	-	-	3.5	56.0	1,600.0	1.7	21.6	1,270.0

자료 : 농업정책과

Source : Agriculture Policy Division

# 11. 공공비축 미곡 매입실적

## Government-Purchased Rice by Class and Kind (Polished Rice)

(Unit : thousand kg) (단위 :1000 kg)

구분 연별 읍면동별	실 적 Purchased quantity	등급별 By class					종류별 By kind		
		특등 Premium	1등 1stgrade	2등 2ndgrade	3등 3rdgrade	잠정등외 Potential Off-grade	일반매입 Ordinary purchase	종자 Seed	기타(회수) Others
2 0 1 5	1,945	504	1,367	74	-	-	1,945	-	-
2 0 1 6	2,283	814	1,440	29	-	-	2,283	-	-
2 0 1 7	2,516	990	1,505	21	-	-	2,516	-	-
2 0 1 8	1,367	347	985	35	-	-	1,367	-	-
2 0 1 9	1,464	149	763	341	76	135	1,464	-	-
<b>2 0 2 0</b>	<b>1,137</b>	<b>225</b>	<b>885</b>	<b>22</b>	-	<b>5</b>	<b>1,137</b>	-	-
돌 산 읍	93	15	77	1	-	-	93	-	-
소 라 면	211	74	138	-	-	-	211	-	-
울 촌 면	574	102	464	8	-	-	574	-	-
화 양 면	156	17	123	12	-	5	156	-	-
남 면	-	-	-	-	-	-	-	-	-
화 정 면	-	-	-	-	-	-	-	-	-
삼 산 면	-	-	-	-	-	-	-	-	-
동 문 동	-	-	-	-	-	-	-	-	-
한 러 동	-	-	-	-	-	-	-	-	-
중 양 동	-	-	-	-	-	-	-	-	-
충 무 동	-	-	-	-	-	-	-	-	-
광 림 동	-	-	-	-	-	-	-	-	-
서 강 동	-	-	-	-	-	-	-	-	-
대 교 동	-	-	-	-	-	-	-	-	-
국 동	-	-	-	-	-	-	-	-	-
월 호 동	-	-	-	-	-	-	-	-	-
여 서 동	-	-	-	-	-	-	-	-	-
문 수 동	-	-	-	-	-	-	-	-	-
미 평 동	-	-	-	-	-	-	-	-	-
둔 덕 동	11	2	9	-	-	-	11	-	-
만 덕 동	9	1	7	-	-	1	9	-	-
쌍 봉 동	-	-	-	-	-	-	-	-	-
시 전 동	-	-	-	-	-	-	0	-	-
여 천 동	5	2	4	-	-	-	5	-	-
주 삼 동	33	6	27	-	-	-	33	-	-
삼 일 동	12	3	9	-	-	-	12	-	-
묘 도 동	32	4	27	1	-	-	32	-	-
여천농협	-	-	-	-	-	-	-	-	-

자료 : 특산품육성과

Source : Local Specialty Fostering Division

## 12. 정부관리양곡 보관창고(2-1)

## Warehouse of Government-controlled Grains

(Unit : number, m<sup>2</sup>, M/T) (단위 : 개소, m<sup>2</sup>, M/T)

연별 읍면동별	구분	합 계 Total			정부창고 Government-runwarehouse		
		동 수 No.ofwarehouse	면 적 Area	보관능력 Capacity	동 수 No.ofwarehouse	면 적 Area	보관능력 Capacity
2 0 1 5		15	4,896	8,302	-	-	-
2 0 1 6		12	3,882	6,773	-	-	-
2 0 1 7		13	4,212	7,299	-	-	-
2 0 1 8		13	4,207	7,267	-	-	-
2 0 1 9		13	4,207	7,267	-	-	-
<b>2 0 2 0</b>		<b>11</b>	<b>3,547</b>	<b>6,113</b>	<b>-</b>	<b>-</b>	<b>-</b>
돌 산 읍		-	-	-	-	-	-
소 라 면		6	1,902	3,236	-	-	-
울 춘 면		3	990	1,731	-	-	-
화 양 면		1	330	577	-	-	-
남 면		-	-	-	-	-	-
화 정 면		-	-	-	-	-	-
삼 산 면		-	-	-	-	-	-
동 문 동		-	-	-	-	-	-
한 려 동		-	-	-	-	-	-
중 양 동		-	-	-	-	-	-
충 무 동		-	-	-	-	-	-
광 립 동		-	-	-	-	-	-
서 강 동		-	-	-	-	-	-
대 교 동		-	-	-	-	-	-
국 동		-	-	-	-	-	-
월 호 동		-	-	-	-	-	-
여 서 동		-	-	-	-	-	-
문 수 동		-	-	-	-	-	-
미 평 동		-	-	-	-	-	-
둔 덕 동		-	-	-	-	-	-
만 덕 동		-	-	-	-	-	-
쌍 봉 동		-	-	-	-	-	-
시 전 동		-	-	-	-	-	-
여 천 동		-	-	-	-	-	-
주 삼 동		-	-	-	-	-	-
삼 일 동		1	325	569	-	-	-
묘 도 동		-	-	-	-	-	-

## 12. 정부관리양곡 보관창고(2-2)

### Warehouse of Government-controlled Grains

(Unit : number, m<sup>2</sup>, M/T) (단위 : 개소, m<sup>2</sup>, M/T)

연별 읍면동별	구분	농협창고 NACF1-runwarehouse			통운창고 KoreaExpress-runwarehouse			민간창고 Privatewarehouse		
		동 수 No.ofwarehouse	면 적 Area	보관능력 Capacity	동 수 No.ofwarehouse	면 적 Area	보관능력 Capacity	동 수 No.ofwarehouse	면 적 Area	보관능력 Capacity
2 0 1 5		12	3,984	6,855	-	-	-	3	912	1,447
2 0 1 6		9	2,970	5,326	-	-	-	3	912	1,447
2 0 1 7		10	3,300	5,852	-	-	-	3	912	1,447
2 0 1 8		10	3,295	5,762	-	-	-	3	912	1,505
2 0 1 9		10	3,295	5,762	-	-	-	3	912	1,505
<b>2 0 2 0</b>		<b>8</b>	<b>2,635</b>	<b>4,608</b>	<b>-</b>	<b>-</b>	<b>-</b>	<b>3</b>	<b>912</b>	<b>1,505</b>
돌 산 읍		-	-	-	-	-	-	-	-	-
소 라 면		3	990	1,731	-	-	-	3	912	1,505
울 촌 면		3	990	1,731	-	-	-	-	-	-
화 양 면		1	330	577	-	-	-	-	-	-
남 면		-	-	-	-	-	-	-	-	-
화 정 면		-	-	-	-	-	-	-	-	-
삼 산 면		-	-	-	-	-	-	-	-	-
동 문 동		-	-	-	-	-	-	-	-	-
한 려 동		-	-	-	-	-	-	-	-	-
중 양 동		-	-	-	-	-	-	-	-	-
충 무 동		-	-	-	-	-	-	-	-	-
광 립 동		-	-	-	-	-	-	-	-	-
서 강 동		-	-	-	-	-	-	-	-	-
대 교 동		-	-	-	-	-	-	-	-	-
국 동		-	-	-	-	-	-	-	-	-
월 호 동		-	-	-	-	-	-	-	-	-
여 서 동		-	-	-	-	-	-	-	-	-
문 수 동		-	-	-	-	-	-	-	-	-
미 평 동		-	-	-	-	-	-	-	-	-
둔 덕 동		-	-	-	-	-	-	-	-	-
만 덕 동		-	-	-	-	-	-	-	-	-
쌍 봉 동		-	-	-	-	-	-	-	-	-
시 전 동		-	-	-	-	-	-	-	-	-
여 천 동		-	-	-	-	-	-	-	-	-
주 삼 동		-	-	-	-	-	-	-	-	-
삼 일 동		1	325	569	-	-	-	-	-	-
묘 도 동		-	-	-	-	-	-	-	-	-

자료 : 특산물육성과

Source : Local Specialty Fostering Division

주 : 1) NACF: National Agricultural Cooperative Federation

## 13. 정부관리양곡 가공공장

## Processing Plants of Government-controlled Grains

(Unit : number) (단위 : 개)

연별 읍면동별	구분	공장수 No. of plants	원동기 By motor type(HP)		생 산 능 력 Production capacity (t/일)			
			전동기 Electricmotor	발동기 Motor	정미 Polishedrice	정맥 Polishedbarley	압맥 Pressedwheat	제분 Flour
2 0 1 5		1	280	-	45	-	-	-
2 0 1 6		1	280	-	45	-	-	-
2 0 1 7		1	280	-	45	-	-	-
2 0 1 8		1	280	-	45	-	-	-
2 0 1 9		1	280	-	45	-	-	-
<b>2 0 2 0</b>		<b>1</b>	<b>280</b>	<b>-</b>	<b>45</b>	<b>-</b>	<b>-</b>	<b>-</b>
돌 산 읍		-	-	-	-	-	-	-
소 라 면		1	280	-	45	-	-	-
울 춘 면		-	-	-	-	-	-	-
화 양 면		-	-	-	-	-	-	-
남 면		-	-	-	-	-	-	-
화 정 면		-	-	-	-	-	-	-
삼 산 면		-	-	-	-	-	-	-
동 문 동		-	-	-	-	-	-	-
한 러 동		-	-	-	-	-	-	-
중 양 동		-	-	-	-	-	-	-
충 무 동		-	-	-	-	-	-	-
광 림 동		-	-	-	-	-	-	-
서 강 동		-	-	-	-	-	-	-
대 교 동		-	-	-	-	-	-	-
국 동		-	-	-	-	-	-	-
월 호 동		-	-	-	-	-	-	-
여 서 동		-	-	-	-	-	-	-
문 수 동		-	-	-	-	-	-	-
미 평 동		-	-	-	-	-	-	-
둔 덕 동		-	-	-	-	-	-	-
만 덕 동		-	-	-	-	-	-	-
쌍 봉 동		-	-	-	-	-	-	-
시 전 동		-	-	-	-	-	-	-
여 천 동		-	-	-	-	-	-	-
주 삼 동		-	-	-	-	-	-	-
삼 일 동		-	-	-	-	-	-	-
묘 도 동		-	-	-	-	-	-	-

자료 : 특산품육성과

Source : Local Specialty Fostering Division

## 14. 농업협동조합(2-1) Agricultural Cooperatives

(Unit : number, person, million won) (단위 : 개,명,백만원)

연별 조합별	구분	조합수 No.of unions	조합원수 Members	직원수 Staffs	주요 경제사업 실적 Major economic business							
					판매 Sale	구매 Purchasing	마 트 매출액 sales	가공 Processing	창고 Ware- house	운송 Transport ation	공제 mutualaid	이용 기타 Other
2 0 1 5		3	12,814	309	20,774	19,568	...	5,582	-	-	50,733	22,104
2 0 1 6		5	13,967	444	59,792	23,803	...	5,653	164	6	33,013	31,070
2 0 1 7		5	12,744	454	51,460	25,213	42,974	6,079	198	5	34,101	180
2 0 1 8		4	11,094	340	18,974	20,186	43,930	6,314	193	-	310,109	493
2 0 1 9		4	11,484	398	55,058	22,437	46,569	6,124	74	7	25,854	1,627
<b>2 0 2 0</b>		<b>4</b>	<b>11,612</b>	<b>400</b>	<b>33,495</b>	<b>20,446</b>	<b>58,476</b>	<b>7,011</b>	<b>82</b>	<b>1</b>	<b>9,974</b>	<b>425</b>
여수농협		1	3,830	168	8,074	4,765	21,869	4,184	-	-	9,875	297
울촌농협		1	1,438	25	3,085	4,843	4,310	-	41	-	-	49
여수원예농협		1	414	59	16,496	25	420	-	-	1	-	-
여천농협		1	5,930	148	5,840	10,813	31,877	2,827	41	-	99	79

## 14. 농업협동조합(2-2) Agricultural Cooperatives

(Unit : number, person, million won) (단위 : 개,명,백만원)

연별 조합별	구분	연중대출실적 Creditbusinessbythewholeyear			연말현재예금잔고 Balanceindepositasofyear-end		
		계 Total	금융자금 Creditbankingfund	정책자금 Policyfund	계 Total	저축성예금 Savingsdeposit	요구불예금 Demanddeposit
2 0 1 5		785,583	763,163	22,420	1,217,358	891,241	326,117
2 0 1 6		1,149,055	1,125,359	23,696	1,556,386	1,274,346	281,040
2 0 1 7		1,660,423	1,573,462	86,961	2,179,337	1,579,320	600,017
2 0 1 8		1,175,619	1,152,874	22,745	1,445,774	733,642	711,682
2 0 1 9		1,228,402	1,202,062	26,340	1,739,219	1,095,253	643,967
<b>2 0 2 0</b>		<b>1,376,959</b>	<b>1,349,853</b>	<b>27,106</b>	<b>1,911,813</b>	<b>1,104,504</b>	<b>807,308</b>
여수농협		592,165	582,412	9,753	743,381	406,080	337,301
울촌농협		53,458	50,169	3,289	101,834	58,282	43,552
여수원예농협		179,457	179,265	192	205,804	174,773	31,030
여천농협		551,879	538,007	13,872	860,794	465,369	395,425

자료 : 농협은행 여수시지부(여수농협, 울촌농협, 원예농협, 여천농협 등)

Source : National Agricultural Cooperative Federation

## 15. 농업기계 보유현황(2-1) Agricultural Machinery Holdings

(Unit : each) (단위 : 대)

구분 연별	총계 Total	동 력 경운기 Powertiller	농용트랙터 Tractor				스피드 스프레이어 (SS7) speedsplayer	동력이앙기 Ricetransplanter		
			소형 Small	중형 Medium	대형 Big			보행형 Walking	승용형 Taking	
2 0 1 9	11,830	4,295	709	241	380	88	6	922	794	128
2 0 2 0	12,040	4,330	730	250	390	90	6	935	800	135

## 15. 농업기계 보유현황(2-2) Agricultural Machinery Holdings

(Unit : each) (단위 : 대)

구분 연별	관리기 Controller			콤바인 Combine				곡 물 건조기 Graindryer	농산물 건조기 Agri. ProductsDryer
	보행형 Walking	승용형 Taking		3조이하 -3Rows	4조 4Rows	5조이상 +5Rows			
2 0 1 9	4,209	4,108	101	243	50	139	54	215	1,231
2 0 2 0	4,301	4,200	101	248	50	142	56	220	1,270

자료 : 농업정책과

Source : Agriculture Policy Division



## 16. 비료공급(2-1) Supply of Chemical Fertilizers

(Unit : M/T) (단위 : M/T)

연별 조합별	구분	성 분 별 By element				
		계 Total	질 소 질 Nitroenous	인 산 질 Phosphate	가 리 질 Potash	기 타 Others
2 0 1 5		1,894	5,963	924	918	2,227
2 0 1 6		1,304	3,952	475	527	1,646
2 0 1 7		2,691	6,907	921	1,072	2,222
2 0 1 8		1,392	3,528	481	543	1,111
2 0 1 9		5,974	6,834	413	12	434
<b>2 0 2 0</b>		<b>5,462</b>	<b>6,310</b>	<b>402</b>	<b>12</b>	<b>434</b>
여수농협		3,800	4,267	30	6	431
여천농협		1,512	1,829	310	4	3
울촌농협		150.0	214	62.0	2.0	-
여수원예농협		-	-	-	-	-

## 16. 비료공급(2-2) Supply of Chemical Fertilizers

(Unit : M/T) (단위 : M/T)

연별 조합별	구분	종 류 별 By type									
		계 Total	유 안 Ammoniumsulfate	요 소 Urea	과 석 Sup.Phos.	중과석 Triplesup.Hos.	용성인비 Fusedpho.chlo.	염화가리 <sup>1)</sup> pho.cho.	복합비료 Complexfertilizer	용과린 Sup fusedphos	기 타 Other
2 0 1 5		5,963	32	1,056	-	-	6	10	4,756	-	104
2 0 1 6		4,167	23	1,032	-	-	1	8	2,107	-	996
2 0 1 7		6,834	22	1,897	-	-	14	13	4,832	-	56
2 0 1 8		3,455	11	968	-	-	7	7	2,434	-	28
2 0 1 9		6,993	30	1,606	-	-	19	17	4,888	-	3
<b>2 0 2 0</b>		<b>6,437</b>	<b>28</b>	<b>1,579</b>	<b>-</b>	<b>-</b>	<b>19</b>	<b>17</b>	<b>4,791</b>	<b>-</b>	<b>3</b>
여수농협		3,926	26	1,200	-	-	4	6	2,690	-	-
여천농협		1,808	1	290	-	-	9	5	1,500	-	3
울촌농협		528	1.0	67.0	-	-	-	2.0	458.0	-	-
여수원예농협		174	-	21.6	-	-	6.0	3.6	143.2	-	-

자료 : 여수농협, 여천농협, 울촌농협, 원예농협

Source : National Agricultural Cooperative Federation

주 : 1) 황산가리 포함

## 17. 농약공급 실적(2-1) Supply of Agricultural Chemicals

(Unit : M/T) (단위 : M/T)

연별 조합별	구분	합 계 Grand total	수 도 용 For paddy farming				
			도열병 Riceblast	문고병 Sheathblight	백엽고병 Bacterial leaf blight	모엽고병 Rice striped disease	
2 0 1 8		179.91	26,036	3.11	1,312	0.133	0.023
2 0 1 9		668,221	49,518	4,209	1,873	0.774	0.754
<b>2 0 2 0</b>		<b>644.6</b>	<b>52.3</b>	<b>4.5</b>	<b>3.0</b>	<b>0.8</b>	<b>0.8</b>
울촌농협		30.15	3.60	0.51	0.17	0.02	-
여수농협		48.74	0.74	0.12	0.12	-	-
여천농협		557.91	42.90	3.10	0.91	-	-
여수원예농협		7.82	5.03	0.81	1.80	0.75	0.75

## 17. 농약공급 실적(2-2) Supply of Agricultural Chemicals

(Unit : M/T) (단위 : M/T)

연별 조합별	구분	수 도 용 For paddy farming			제초제 For weeding	원예용 For horticulture	기타 Others
		이화명충 Rice stem borer	벼멸구 Rice hopper	종자소독제 Seed disinfect			
2 0 1 8		2,836	16,961	1,661	81,051	65,294	7,541
2 0 1 9		4,063	37,701	0,146	305,748	277,951	29,994
<b>2 0 2 0</b>		<b>4.1</b>	<b>39.0</b>	<b>0.1</b>	<b>284.4</b>	<b>278.0</b>	<b>30.0</b>
울촌농협		0.36	2.50	0.04	12.00	12.71	1.84
여수농협		0.10	0.40	-	11.00	11.00	26.00
여천농협		3.19	35.60	0.11	260.00	252.86	2.15
여수원예농협		0.41	0.50	0.00	1.41	1.38	-

자료 : 울촌농협, 여수농협, 여천소라농협, 원예농협

Source : National Agricultural Cooperative Federation

## 18. 농업용 지하수 Underground Water Development

(Unit : number, 1,000 won) (단위 : 개, 천원)

연별	구분	착 정 Welldrilling		이 용 시 설(비) Underground-waterfacilities				총투자액 Grossamount invested	용수개발량 Amountof waterdeveloped
		공 수 No. of drilledholes	투자액 Investeda mount	지구수 Numberof areas	재원별사업비 Businessexpensesbyfinancingsource				
					국비 Nationalgov't	지방비 Localgov't	주 민 Residents		
2 0 1 8		19	310,000	19	310,000	16,000	294,000	－	310,000 1,702ton/일
2 0 1 9		24	475,000	24	475,000	20,000	455,000	－	475,000 2,078ton/일
2 0 2 0		17	345,000	17	345,000	5,000	340,000	－	345,000 1,478ton/일

자료 : 건설과

Source : Construction Division

## 19. 가축사육 (2-1)

## Number of Livestock and Poultry and Livestock Farm

(Unit : farm, households ,head) (단위 : 농장, 가구, 마리)

[illegible]

## 19. 가축사육 (2-2)

## Number of Livestock and Poultry and Livestock Farm

(Unit : farm, households ,head) (단위 : 농장, 가구, 마리)

연별 읍면동별	구분		면 양 Sheep		사슴 Deer		토끼 Rabbits		개 Dogs		칠면조 Turkeys		거위 Goose		꿀벌통수 Beehives	
	사육농장 Households	마리수 Heads	사육농장 Households	마리수 Heads	사육농장 Households	마리수 Heads	사육농장 Households	마리수 Heads	사육농장 Households	마리수 Heads	사육농장 Households	마리수 Heads	사육농장 Households	마리수 Heads	사육농장 Households	마리수 Heads
2 0 1 5	-	-	7	47	9	41	1,438	2,456	2	37	2	4	65	3,236		
2 0 1 6	1	13	8	52	3	17	2,022	2,982	3	25	3	7	62	4,053		
2 0 1 7	-	-	14	114	2	21	28	906	1	10	1	4	73	6,631		
2 0 1 8	1	14	2	21	2	52	1,203	1,637	3	5	3	13	43	3,602		
2 0 1 9	1	14	10	131	2	52	802	1,273	3	5	3	13	105	9,179		
<b>2 0 2 0</b>	<b>1</b>	<b>14</b>	<b>10</b>	<b>112</b>	<b>2</b>	<b>51</b>	<b>806</b>	<b>1,306</b>	<b>3</b>	<b>7</b>	<b>3</b>	<b>14</b>	<b>103</b>	<b>9,119</b>		
돌 산 읍	1	14	2	27	2	51	121	214	2	5	1	4	30	2,079		
소 라 면	-	-	2	9	-	-	228	302	-	-	-	-	-	-		
울 춘 면	-	-	1	11	-	-	178	256	-	-	-	-	-	-		
화 양 면	-	-	1	11	-	-	117	132	-	-	-	-	29	3,212		
남 면	-	-	-	-	-	-	23	59	-	-	-	-	21	1,255		
화 정 면	-	-	-	-	-	-	76	78	-	-	-	-	15	2,270		
삼 산 면	-	-	-	-	-	-	6	34	-	-	-	-	-	-		
동 문 동	-	-	-	-	-	-	-	-	-	-	-	-	-	-		
한 려 동	-	-	-	-	-	-	-	-	-	-	-	-	-	-		
중 양 동	-	-	-	-	-	-	-	-	-	-	-	-	-	-		
충 무 동	-	-	1	5	-	-	-	-	-	-	-	-	-	-		
광 립 동	-	-	-	-	-	-	-	-	-	-	-	-	-	-		
서 강 동	-	-	-	-	-	-	-	-	-	-	-	-	-	-		
대 교 동	-	-	1	5	-	-	-	-	-	-	-	-	-	-		
국 동	-	-	-	-	-	-	-	-	-	-	-	-	-	-		
월 호 동	-	-	-	-	-	-	-	-	-	-	-	-	-	-		
여 서 동	-	-	-	-	-	-	-	-	-	-	-	-	1	80		
문 수 동	-	-	-	-	-	-	-	-	-	-	-	-	-	-		
미 평 동	-	-	-	-	-	-	-	-	-	-	-	-	2	60		
둔 덕 동	-	-	-	-	-	-	-	-	-	-	-	-	-	-		
만 덕 동	-	-	-	-	-	-	-	-	-	-	-	-	-	-		
쌍 봉 동	-	-	-	-	-	-	-	-	-	-	-	-	-	-		
시 전 동	-	-	1	39	-	-	-	-	-	-	-	-	-	-		
여 천 동	-	-	1	5	-	-	-	-	-	-	-	-	-	-		
주 삼 동	-	-	-	-	-	-	25	112	1	2	2	10	-	-		
삼 일 동	-	-	-	-	-	-	22	65	-	-	-	-	5	163		
묘 도 동	-	-	-	-	-	-	10	54	-	-	-	-	-	-		

자료 : 농업정책과

Source : Agriculture Policy Division

주 : 1) 12월 1일 기준

## 20. 가축전염병 발생(2-1) Cases of Infectious Livestock Diseases

(Unit : head) (단위 : 마리)

구분 연별	구제역 Foot and Mouth Disease	돼지열병 Classical Swine Fever	돼지오제스키병 Aujeszky's Disease	돼지생식기 호흡기증후군 PRRS	브루셀라병 Brucellosis	결핵병 Tuberculosis
2 0 1 9	-	-	-	-	-	2
2 0 2 0	-	-	-	-	-	-

## 20. 가축전염병 발생(2-2) Cases of Infectious Livestock Diseases

(Unit : head) (단위 : 마리)

구분 연별	고병원성 조류인플루엔자 HPAI	추백리 Pullorum Disease	가금티푸스 Fowl Typhoid	뉴캐슬병 Newcastle Disease	사슴만성 소모성질병 Chronic Wasting Disease	낭충봉아부패병 Sacbrood Disease
2 0 1 9	-	-	-	-	-	-
2 0 2 0	-	-	-	-	-	-

자료 : 농업정책과

Source : Agriculture Policy Division

## 21. 가축전염병 예방주사 실적

## Infectious Livestock Diseases by Case

(Unit : head) (단위 : 마리)

구분 연별 읍면동별	탄저 기종저 Anthrax, Black, Leg	소전염성 비기관염 Infectious bovine rhinotracheitis	돼지 일본뇌염 Japanese encephalitis	돼지전염성 위장병 Transmissible gastroenteritis	돼지 오제스키병 Aujeszky's	돼지열병 Hog cholera	뉴캐슬병 Newcastle disease	광견병 Rabies	소유행열 Bovine epidemic fever	소가까바네병 Akabane fever	기타 Others
2 0 1 5	1,000	1,000	2,650	-	-	19,200	1,900,000	2,530	2,610	1,800	11,000
2 0 1 6	1,000	1,000	2,000	-	-	20,000	4,000,000	1,700	2,600	1,800	283,600
2 0 1 7	1,000	1,000	900	-	-	14,000	3,600,000	960	2,600	1,800	49,450
2 0 1 8	980	1,040	1,200	-	-	13,800	3,860,000	2,000	2,640	1,800	2,550
2 0 1 9	900	1,000	10,000	-	-	42,000	4,000,000	2,000	1,500	3,000	94,794
2 0 2 0	900	1,000	10,000	-	-	42,000	4,000,000	2,000	1,500	3,000	15,000

자료 : 농업정책과

Source : Agriculture Policy Division

## 22. 수의사 현황 Number of Veterinarians

(Unit : Person) (단위 : 명)

연별 읍면동별	구분	성 별 Gender			직 업 별 By occupation							
		계 Total	남 Male	여 Female	계 Total	행정 Administration	연구 Research	공수의 Public veterinarian	개업수의 Practitioner	학교 School	단체 Corporation	기타 Others
2 0 1 5		20	18	2	20	3	-	3	11	-	-	3
2 0 1 6		16	16	-	16	1	-	3	11	-	-	1
2 0 1 7		16	16	-	16	3	-	3	10	-	-	-
2 0 1 8		16	16	-	16	3	-	3	10	-	-	-
2 0 1 9		19	19	-	19	4	-	3	11	-	-	1
<b>2 0 2 0</b>		<b>19</b>	<b>19</b>	<b>-</b>	<b>19</b>	<b>4</b>	<b>-</b>	<b>3</b>	<b>11</b>	<b>-</b>	<b>-</b>	<b>1</b>
돌 산 읍		2	2	-	2	-	-	1	1	-	-	-
소 라 면		3	3	-	3	1	-	-	2	-	-	-
울 춘 면		-	-	-	1	-	-	1	-	-	-	-
화 양 면		-	-	-	-	-	-	-	-	-	-	-
남 면		-	-	-	-	-	-	-	-	-	-	-
화 정 면		-	-	-	-	-	-	-	-	-	-	-
삼 산 면		-	-	-	-	-	-	-	-	-	-	-
동 문 동		-	-	-	-	-	-	-	-	-	-	-
한 려 동		-	-	-	-	-	-	-	-	-	-	-
중 양 동		-	-	-	-	-	-	-	-	-	-	-
충 무 동		-	-	-	-	-	-	-	-	-	-	-
광 립 동		-	-	-	-	-	-	-	-	-	-	-
서 강 동		1	1	-	1	-	-	-	1	-	-	-
대 교 동		-	-	-	-	-	-	-	-	-	-	-
국 동		2	2	-	2	-	-	-	2	-	-	-
월 호 동		-	-	-	-	-	-	-	-	-	-	-
여 서 동		2	2	-	3	-	-	1	2	-	-	-
문 수 동		1	1	-	1	-	-	-	1	-	-	-
미 평 동		-	-	-	-	-	-	-	-	-	-	-
둔 덕 동		-	-	-	-	-	-	-	-	-	-	-
만 덕 동		1	1	-	1	-	-	-	-	-	-	1
쌍 봉 동		4	4	-	4	2	-	-	2	-	-	-
시 전 동		1	1	-	1	-	-	-	1	-	-	-
여 천 동		2	2	-	2	1	-	-	1	-	-	-
주 삼 동		-	-	-	-	-	-	-	-	-	-	-
삼 일 동		-	-	-	-	-	-	-	-	-	-	-
묘 도 동		-	-	-	-	-	-	-	-	-	-	-

자료 : 농업정책과

Source : Agriculture Policy Division

### 23. 도축검사(2-1) Inspection of Slaughtered Livestock

(Unit : head, ton) (단위 : 마리, 톤)

구분 연별	소 Cattle			돼지 Pigs		
	두수 No. of heads	생체량 Alive	지육량 Meat	두수 No. of heads	생체량 Alive	지육량 Meat
2 0 1 5	-	-	-	-	-	-
2 0 1 6	-	-	-	-	-	-
2 0 1 7	-	-	-	-	-	-
2 0 1 8	-	-	-	-	-	-
2 0 1 9	-	-	-	-	-	-
2 0 2 0	-	-	-	-	-	-

### 23. 도축검사(2-2) Inspection of Slaughtered Livestock

(Unit : head, ton) (단위 : 마리, 톤)

구분 연별	닭 Chickens			오리 Ducks			기타 Others		
	두수 No. of heads	생체량 Alive	지육량 Meat	두수 No. of heads	생체량 Alive	지육량 Meat	두수 No. of heads	생체량 Alive	지육량 Meat
2 0 1 5	3,831,000	6,895	4,827	-	-	-	-	-	-
2 0 1 6	3,953,082	7,160	6,190	-	-	-	-	-	-
2 0 1 7	1,832,182	3,648	2,371	-	-	-	-	-	-
2 0 1 8	1,924,943	3,461	2,421	-	-	-	-	-	-
2 0 1 9	1,956,464	3,791	2,464	-	-	-	-	-	-
2 0 2 0	12,310	227	198	-	-	-	-	-	-

자료 : 농업정책과(전남도 동물위생시험소 동부지소)

Source : Agriculture Policy Division

주 : 관내 도축장에 한하여 작성함(닭)

### 24. 배합사료 생산 Production of Assorted Feed

(Unit : M/T) (단위 : M/T)

구분 연별	합 계 Total	양계용 Forpoultry	양돈용 Forswine	낙농용 Fordairy	비육용 Forbeefcattle	기타 Others
2 0 1 5	-	-	-	-	-	-
2 0 1 6	-	-	-	-	-	-
2 0 1 7	-	-	-	-	-	-
2 0 1 8	-	-	-	-	-	-
2 0 1 9	-	-	-	-	-	-
2 0 2 0	-	-	-	-	-	-

자료 : 농업정책과

Source : Agriculture Policy Division





## 25. 축산물 위생관계업소 (2-2)

### Livestock products Sanitary establishments

(Unit : establishment) (단위 : 개소)

구분 연별 읍면동별	축산물 운반업  Livestock products transportation business	축산물가공업 Livestockproductsprocessingbusiness							식육즉석 판매가공업  instantmeat foodprocessing sales Processing
		소계  Sub-total	식육판매업  Meatsales business	식육부산물 전문판매업  Meatby products salesbusiness	우유류 판매업  Milkproducts sales business	축산물유통 전문판매업  Livestock products distribution salesbusiness	축산물 수입판매업  Livestock products importsales business	식용란수집 판매업  Egg collection& salesbusiness	
2 0 1 5	9	323	208	1	37	-	-	14	-
2 0 1 6	13	285	222	1	41	3	-	18	75
2 0 1 7	12	366	215	1	42	3	-	17	88
2 0 1 8	12	282	215	1	44	4	-	18	95
2 0 1 9	12	313	240	4	46	6	-	17	106
<b>2 0 2 0</b>	<b>11</b>	<b>311</b>	<b>237</b>	<b>4</b>	<b>47</b>	<b>6</b>	<b>-</b>	<b>17</b>	<b>108</b>
들 산 읍	1	12	10	-	1	-	-	1	4
소 라 면	1	25	19	2	2	2	-	-	8
울 촌 면	-	6	4	-	-	-	-	2	-
화 양 면	-	2	2	-	-	-	-	-	1
남 면	-	4	3	-	-	1	-	-	-
화 정 면	-	-	-	-	-	-	-	-	-
삼 산 면	-	-	-	-	-	-	-	-	-
동 문 동	-	4	2	-	2	-	-	-	-
한 려 동	1	7	4	-	3	-	-	-	-
중 양 동	1	23	23	-	-	-	-	-	5
충 무 동	-	5	1	-	4	-	-	-	1
광 림 동	-	1	-	-	1	-	-	-	2
서 강 동	-	19	18	-	1	-	-	-	7
대 교 동	1	9	6	-	3	-	-	-	1
국 동	-	8	6	-	2	-	-	-	5
월 호 동	-	2	2	-	-	-	-	-	3
여 서 동	1	17	15	-	2	-	-	-	8
문 수 동	2	19	14	-	2	-	-	3	8
미 평 동	-	13	9	-	4	-	-	-	8
둔 덕 동	-	11	9	-	1	-	-	1	3
만 덕 동	-	8	6	-	-	1	-	1	4
쌍 봉 동	1	41	38	-	3	-	-	-	19
시 전 동	-	34	20	-	9	-	-	5	11
여 천 동	2	37	23	2	6	2	-	4	6
주 삼 동	-	3	2	-	1	-	-	-	4
삼 일 동	-	1	1	-	-	-	-	-	-
묘 도 동	-	-	-	-	-	-	-	-	-

## 26. 임산물 생산량(2-1) Production of Forestry Products

구분 연별	용재(m³) Timber	죽재(kg) Bamboo	농용자재(t) Farm material	수실(kg) nutandfruits	산나물(kg) Wildvegetable	죽순(kg) Bambooshoot	약용식물(kg) Medicinal herbs	연료(M/T) Fuel
2 0 1 5	2,499	-	20,361	7,595	94,487	81,241	-	-
2 0 1 6	17,518	-	495	5,057	86,484	8,060	-	-
2 0 1 7	-	-	10	4,435	242,472	36,111	-	-
2 0 1 8	-	-	-	-	123,357	83,818	-	48
2 0 1 9	-	-	-	-	123,357	83,818	-	46
<b>2 0 2 0</b>	<b>-</b>	<b>-</b>	<b>-</b>	<b>18,885</b>	<b>122,074</b>	<b>94,736</b>	<b>-</b>	<b>-</b>

## 26. 임산물 생산량(2-2) Production of Forestry Products

구분 연별	섬유원료(kg) Fiber	톱밥(m³) sawdust	목초액(ℓ) woodvinegar	버섯(kg) Mush-room	조경재(본) Material for landscape	수지(kg) Resin	토석(m³) Soil and stone	기타 Others
2 0 1 5	-	-	-	62,067	-	-	-	-
2 0 1 6	-	-	-	-	-	-	-	-
2 0 1 7	-	-	-	-	-	-	-	-
2 0 1 8	-	-	-	76,783	-	-	-	-
2 0 1 9	-	-	-	76,783	-	-	-	-
<b>2 0 2 0</b>	<b>-</b>	<b>-</b>	<b>-</b>	<b>52,236</b>	<b>43,307</b>	<b>-</b>	<b>-</b>	<b>13,722</b>

자료 : 산림과, 산림청 「임산물생산조사」

Source : Forest Division

## 27. 소유별 산림면적(2-1) Area of Forest Land by Ownership

(Unit : ha) (단위 : ha)

구분  연별			국유림 National forest				
	국토면적 Land Area	총 계 Total	합 계 Total	산림청 소관 Under Korea Forest Service			타부처 소관 Under other national government authorities
				소계 Total	요존 Indispensable	불요존 Dispesable	
2 0 1 5	50,888	30,639	1,167	908	-	-	259
2 0 1 6	50,888	30,014	1,167	908	899	9	259
2 0 1 7	50,888	30,194	1,167	908	899	9	259
2 0 1 8	50,888	30,194	1,167	908	899	9	259
2 0 1 9	50,888	30,194	1,167	908	899	9	259
2 0 2 0	50,888	30,328	1,265	1,044	1,033	11	221

## 27. 소유별 산림면적(2-2) Area of Forest Land by Ownership

(Unit : ha) (단위 : ha)

구분 연별	민유림 Non- National Forestt					산림율(%) of Forest Area
	합 계 Total	산림청 소관 Under Korea Forest Service			사유림 Private Forest	
		소계 Total	시 · 도유림 Provincial Forest	시 · 군유림 Country Forest		
2 0 1 5	29,473	1,038	—	1,038	28,435	—
2 0 1 6	28,848	1,298	—	1,298	27,550	59
2 0 1 7	29,027	1,298	—	1,298	27,729	59
2 0 1 8	28,980	1,298	—	1,298	27,683	59
2 0 1 9	28,980	1,298	—	1,298	27,683	1,195
2 0 2 0	29,063	952	90	862	28,111	60

자료 : 산림과

Source : Forest Division

## 28. 임상별 산림면적

## Area of Forest Land by Forest Type

(Unit : ha) (단위 : ha)

구분 연별	합 계 Total	입목지 Forest land with trees					무입목지 Forest land without trees				
		계 Sub-total	침엽수림 Conifer	활엽수림 Nonconifer	혼효림 Mixed	죽림 Bamboo	계 Sub-total	미입목지 Un-stocked	황폐지 Denuded	개간지 Reclaimed	제지 Miscellaneous
2 0 1 5	30,639	28,160	21,132	1,532	5,475	21	2,479	505	1	-	1,973
2 0 1 6	30,014	26,840	20,235	1,484	5,101	21	3,175	1,114	1	-	2,060
2 0 1 7	30,194	27,020	19,892	1,484	5,623	21	3,175	1,114	1	-	2,060
2 0 1 8	30,194	26,973	19,845	1,484	5,623	21	3,175	1,114	1	-	2,060
2 0 1 9	30,194	26,973	19,845	1,484	5,623	21	3,175	1,114	1	-	2,060
2 0 2 0	30,328	27,955	12,544	5,435	9,717	259	2,373	624	-	-	1,749

자료 : 산림과

Source : Forest Division

## 29. 임상별 임목축적

## Growing Stock by Forest Type

(Unit : m³) (단위 : m³)

구분 연별	합 계 Total	침엽수 Conifer	활엽수 Non-conifer	혼효림 Mixed	죽림(속) Bamboo
2 0 1 5	3,468,338	2,067,862	515,962	884,514	-
2 0 1 6	3,468,445	2,067,879	516,052	884,514	-
2 0 1 7	3,565,561	2,125,779	530,501	909,281	-
2 0 1 8	3,665,397	2,185,301	545,355	934,741	-
2 0 1 9	3,768,028	2,246,489	560,625	960,913	-
2 0 2 0	3,696,475	1,953,355	526,886	1,216,234	-

자료 : 산림과, 산림청 산림기본통계

Source : Forest Division

### 30. 입목벌채 허가(신고)(2-1) Lumbering Permits

(Unit : m³) (단위 : m³)

구분 연별	합계 Total		주벌 Finalclearing		수익숙아베기 Thinningforprofit		숲가꾸기 Foresttending	
	벌채량 cutting volume	수집량 Collection volume	벌채량 cutting volume	수집량 Collection volume	벌채량 cutting volume	수집량 Collection volume	벌채량 cutting volume	수집량 Collection volume
2 0 1 9	81	81	-	-	-	-	-	-
2 0 2 0	100	100	-	-	-	-	-	-

### 30. 입목벌채 허가(신고)(2-2) Lumbering Permits

(Unit : m³) (단위 : m³)

구분 연별	수종갱신 Speciesconversion		피해목 DamagedTree		산지전용 StatusCoforestland		기 타 Others	
	벌채량 cutting volume	수집량 Collection volume	벌채량 cutting volume	수집량 Collection volume	벌채량 cutting volume	수집량 Collection volume	벌채량 cutting volume	수집량 Collection volume
2 0 1 9	81	81	-	-	-	-	-	-
2 0 2 0	100	100	-	-	-	-	-	-

자료 : 산림과

Source : Forest Division

### 31. 수렵 Hunting

(Unit : case) (단위 : 건)

구분 연별	수렵면허 <sup>3)</sup> Hunting license				포획승인 Permit of hunting				포획량 (마리) <sup>1)</sup> Amountof gametaken orhunted	수렵수입액 (천원) <sup>2)</sup> Income from hunting
	내국인 Native	외국인 Foreigner	외교관·군인 Diplomat,milit arypersonnel		내국인 Native	외국인 Foreigner	외교관·군인 Diplomat,milit arypersonnel			
2 0 1 9	29	29	-	-	61	61	-	-	602	-
2 0 2 0	36	36	-	-	56	56	-	-	382	-

자료 : 기후생태과

Source : Climate Ecology Division

주 : 1) 포획량(마리) : 농작물, 전선, 항공기 이·착륙에 유해를 주는 대상

2) 수렵수입액 : 수렵장설정지역 수렵시 사용료 (야생동·식물보호법제42조및동법제50조)

3) 수렵면허 건수는 누계치임

### 32. 수렵면허장 발급 Hunting License Issues

(Unit : case) (단위 : 건)

구분 연별	계 Total	1 종 Class I	2 종 Class II	3 종 Class III
2 0 1 9	-	-	-	-
2 0 2 0	-	-	-	-

자료 : 기후생태과

Source : Climate Ecology Division

주 : 수렵면허장 발급 수는 누계치임.

## 33. 사방사업실적

## Erosion Control Projects

(Unit : ha, 1000 trees, 1000 won, m) (단위 : ha,천본,천원,m)

구분 연별 읍면동별	산지사방 HillsideErosion control	계류보전(km) Stream conservation	사방댐(개소) Erosioncontrol dam(sites)	해안방재림조성 (ha) Coastdisaster preventionforest	해안침식방지 (km) Preventionof coastalerosion	산림유역관리조성 (개소) ForestWatershed Management(sites)
2 0 1 6	-	30	3	-	-	-
2 0 1 7	1	1	3	-	-	-
2 0 1 8	-	1	3	-	-	-
2 0 1 9	-	1	1	-	-	-
<b>2 0 2 0</b>	<b>-</b>	<b>1</b>	<b>1</b>	<b>-</b>	<b>-</b>	<b>-</b>
돌 산 읍	-	-	-	-	-	-
소 라 면	-	-	-	-	-	-
울 춘 면	-	-	-	-	-	-
화 양 면	-	1	-	-	-	-
남 면	-	-	-	-	-	-
화 정 면	-	-	-	-	-	-
삼 산 면	-	-	-	-	-	-
동 문 동	-	-	-	-	-	-
한 려 동	-	-	-	-	-	-
중 앙 동	-	-	-	-	-	-
충 무 동	-	-	-	-	-	-
광 립 동	-	-	-	-	-	-
서 강 동	-	-	-	-	-	-
대 교 동	-	-	-	-	-	-
국 동	-	-	-	-	-	-
월 호 동	-	-	-	-	-	-
여 서 동	-	-	-	-	-	-
문 수 동	-	-	-	-	-	-
미 평 동	-	-	-	-	-	-
둔 덕 동	-	-	-	-	-	-
만 덕 동	-	-	-	-	-	-
쌍 봉 동	-	-	-	-	-	-
시 전 동	-	-	-	-	-	-
여 천 동	-	-	-	-	-	-
주 삼 동	-	-	-	-	-	-
삼 일 동	-	-	1	-	-	-
묘 도 동	-	-	-	-	-	-

자료 : 산림과

Source : Forest Division

### 34. 조림 Reforestation

(Unit : ha, 1000 seedlings) (단위 : ha,천본)

연별 읍면동별	구분	합 계 Total		경제림조성 Commercialtreepecies		큰나무조림 Semi-maturetree		지역특화조림 Fallowlandreforestation		미세먼지저감조림 Forestfirereforestation		밀원수림조성 Geumgangpinetree		기타 Others	
		면적 Area	본수 Seedlings	면적 Area	본수 Seedlings	면적 Area	본수 Seedlings	면적 Area	본수 Seedlings	면적 Area	본수 Seedlings	면적 Area	본수 Seedlings	면적 Area	본수 Seedlings
2 0 1 5		57	113	25	75	17	10	3	10	12	18	-	-	-	-
2 0 1 6		41	107	30	90	11	17	-	-	-	-	-	-	-	-
2 0 1 7		54	124	30	90	24	34	-	-	-	-	-	-	-	-
2 0 1 8		62	158	47	141	10	15	5	3	-	-	-	-	-	-
2 0 1 9		53	102	25	73	-	-	5	5	23	24	-	-	-	-
<b>2 0 2 0</b>		<b>102</b>	<b>176</b>	<b>52</b>	<b>140</b>	<b>26</b>	<b>31</b>	<b>-</b>	<b>-</b>	<b>24</b>	<b>5</b>	<b>-</b>	<b>-</b>	<b>-</b>	<b>-</b>
돌 산 읍		25	64	20	59	5	5	-	-	-	-	-	-	-	-
소 라 면		7	18	5	15	2	3	-	-	-	-	-	-	-	-
울 촌 면		32	27	3	8	11	16	-	-	18	3	-	-	-	-
화 양 면		19	45	13	39	4	5	-	-	2	1	-	-	-	-
남 면		-	-	-	-	-	-	-	-	-	-	-	-	-	-
화 정 면		5	2	5	2	-	-	-	-	-	-	-	-	-	-
삼 산 면		-	-	-	-	-	-	-	-	-	-	-	-	-	-
동 문 동		-	-	-	-	-	-	-	-	-	-	-	-	-	-
한 려 동		-	-	-	-	-	-	-	-	-	-	-	-	-	-
중 양 동		-	-	-	-	-	-	-	-	-	-	-	-	-	-
충 무 동		-	-	-	-	-	-	-	-	-	-	-	-	-	-
광 림 동		1	4	1	4	-	-	-	-	-	-	-	-	-	-
서 강 동		-	-	-	-	-	-	-	-	-	-	-	-	-	-
대 교 동		-	-	-	-	-	-	-	-	-	-	-	-	-	-
국 동		-	-	-	-	-	-	-	-	-	-	-	-	-	-
월 호 동		-	-	-	-	-	-	-	-	-	-	-	-	-	-
여 서 동		7	2	-	-	3	1	-	-	4	1	-	-	-	-
문 수 동		-	-	-	-	-	-	-	-	-	-	-	-	-	-
미 평 동		-	-	-	-	-	-	-	-	-	-	-	-	-	-
둔 덕 동		-	-	-	-	-	-	-	-	-	-	-	-	-	-
만 덕 동		5	12	4	11	1	1	-	-	-	-	-	-	-	-
쌍 봉 동		-	-	-	-	-	-	-	-	-	-	-	-	-	-
시 전 동		-	-	-	-	-	-	-	-	-	-	-	-	-	-
여 천 동		1	2	1	2	-	-	-	-	-	-	-	-	-	-
주 삼 동		-	-	-	-	-	-	-	-	-	-	-	-	-	-
삼 일 동		-	-	-	-	-	-	-	-	-	-	-	-	-	-
묘 도 동		-	-	-	-	-	-	-	-	-	-	-	-	-	-

자료 : 산림과

Source : Forest Division





### 35. 불법 산림훼손 피해현황 (2-2)

#### Uncontrolled Forest Damages by Cause

(Unit : case, ha, 1000 won) (단위:ha,천원)

연별 읍면동별	구분	불법산림형질변경 Forestexpoitation			산불 Mountainfire			기타 Others		
		건 Cases	면적 Area	피해액 Amount damaged	건 Cases	면적 Area	피해액 Amount damaged	건 Cases	면적 Area	피해액 Amount damaged
2 0 1 5		1	0.4	59,257	2	0.1	45	-	-	-
2 0 1 6		-	-	-	3	0.3	600	1	0.1	19,000
2 0 1 7		1	0.02	3,046	1	0.02	2,347	-	-	-
2 0 1 8		-	-	-	-	-	-	-	-	-
2 0 1 9		-	-	-	3	0.31	250	-	-	-
<b>2 0 2 0</b>		<b>1</b>	<b>0.13</b>	<b>26,721</b>	<b>-</b>	<b>-</b>	<b>-</b>	<b>-</b>	<b>-</b>	<b>-</b>
돌 산 읍		-	-	-	-	-	-	-	-	-
소 라 면		-	-	-	-	-	-	-	-	-
울 촌 면		-	-	-	-	-	-	-	-	-
화 양 면		1	0.13	26,721	-	-	-	-	-	-
남 면		-	-	-	-	-	-	-	-	-
화 정 면		-	-	-	-	-	-	-	-	-
삼 산 면		-	-	-	-	-	-	-	-	-
동 문 동		-	-	-	-	-	-	-	-	-
한 려 동		-	-	-	-	-	-	-	-	-
중 양 동		-	-	-	-	-	-	-	-	-
충 무 동		-	-	-	-	-	-	-	-	-
광 립 동		-	-	-	-	-	-	-	-	-
서 강 동		-	-	-	-	-	-	-	-	-
대 교 동		-	-	-	-	-	-	-	-	-
국 동		-	-	-	-	-	-	-	-	-
월 호 동		-	-	-	-	-	-	-	-	-
여 서 동		-	-	-	-	-	-	-	-	-
문 수 동		-	-	-	-	-	-	-	-	-
미 평 동		-	-	-	-	-	-	-	-	-
둔 덕 동		-	-	-	-	-	-	-	-	-
만 덕 동		-	-	-	-	-	-	-	-	-
쌍 봉 동		-	-	-	-	-	-	-	-	-
시 전 동		-	-	-	-	-	-	-	-	-
여 천 동		-	-	-	-	-	-	-	-	-
주 삼 동		-	-	-	-	-	-	-	-	-
삼 일 동		-	-	-	-	-	-	-	-	-
묘 도 동		-	-	-	-	-	-	-	-	-

자료 : 산림과

Source : Forest Division

## 36. 산림의 타용도 전용허가 현황 Status of Forest Land Conversion

(Unit : ha) (단위 : ha)

연별 읍면동별	구분	합계 Total	농업용 Agricultural use			비농업용 Non-aricultural use							
			계 Total	농지 Farmland	초지 Grassland	계 Total	택지 Residenrial	공장 Factory	도로 Road	골프장 Golfcourse	스키장 Skislope	묘지 Burial	기타 Pthers
2 0 1 7		88,87	2,67	2,67	-	86,2	23,01	44,04	0,91	-	-	0,72	17,52
2 0 1 8		56,0602	1,726	1,726	-	54,3342	12,984	0,196	0,261	-	-	0,13	40,7632
2 0 1 9		52,0449	0,5972	0,5972	-	51,4477	9,0823	2,8877	0,2606	-	-	0,3247	38,8924
<b>2 0 2 0</b>		<b>56,6247</b>	<b>1,2252</b>	<b>1,2252</b>	<b>-</b>	<b>55,3995</b>	<b>12,4689</b>	<b>0,8799</b>	<b>7,2284</b>	<b>-</b>	<b>-</b>	<b>0,3496</b>	<b>34,4727</b>
돌 산 읍		17,5553	-	-	-	17,5553	4,9395	0,2837	0,2577	-	-	0,0099	12,0645
소 라 면		19,8797	0,5066	0,5066	-	19,3731	1,625	0,5962	6,242	-	-	0,0724	10,8375
을 촌 면		1,3393	0,1686	0,1686	-	1,1707	0,2633	-	-	-	-	-	0,9074
화 양 면		4,8286	0,55	0,55	-	4,2786	1,7308	-	-	-	-	0,2277	2,3201
남 면		0,0562	-	-	-	0,0562	0,0562	-	-	-	-	-	-
화 정 면		1,7291	-	-	-	1,7291	0,5564	-	-	-	-	-	1,1727
삼 산 면		0,1072	-	-	-	0,1072	-	-	0,0619	-	-	-	0,0453
동 문 동		-	-	-	-	-	-	-	-	-	-	-	-
한 러 동		1,7893	-	-	-	1,7893	-	-	-	-	-	-	1,7893
중 양 동		0,0447	-	-	-	0,0447	-	-	-	-	-	-	0,0447
충 무 동		-	-	-	-	-	-	-	-	-	-	-	-
광 림 동		0,545	-	-	-	0,545	0,4981	-	-	-	-	-	0,0469
서 강 동		-	-	-	-	-	-	-	-	-	-	-	-
대 교 동		-	-	-	-	-	-	-	-	-	-	-	-
국 동		0,0303	-	-	-	0,0303	0,0303	-	-	-	-	-	-
월 호 동		0,0175	-	-	-	0,0175	0,0175	-	-	-	-	-	-
여 서 동		0,2668	-	-	-	0,2668	0,2668	-	-	-	-	-	-
문 수 동		-	-	-	-	-	-	-	-	-	-	-	-
미 평 동		0,5116	-	-	-	0,5116	0,5116	-	-	-	-	-	-
둔 덕 동		0,0099	-	-	-	0,0099	-	-	-	-	-	0,0099	-
만 덕 동		0,1599	-	-	-	0,1599	0,1542	-	0,0057	-	-	-	-
쌍 봉 동		0,7949	-	-	-	0,7949	-	-	0,6611	-	-	-	0,1338
시 전 동		0,092	-	-	-	0,092	-	-	-	-	-	-	0,092
여 천 동		0,1762	-	-	-	0,1762	0,0202	-	-	-	-	-	0,156
주 삼 동		1,5438	-	-	-	1,5438	1,2189	-	-	-	-	0,0297	0,2952
삼 일 동		3,9368	-	-	-	3,9368	0,5801	-	-	-	-	-	3,3567
묘 도 동		1,2106	-	-	-	1,2106	-	-	-	-	-	-	1,2106

자료 : 도시계획과

Source : Urban Planning Division

### 37. 산림보호구역 지정현황 Forest Protected Areas

(nit : ha) (단위 : ha)

연별 읍면동별	구분	재해방지 보호구역 disasterprevention	생활환경 보호구역 liverlihood environment	산림유전자원 보호구역 Forestgenetic resources	수원함양 Watershedconservation			
					1종 class I	2종 class II	3종 class III	경관 Landscape
2 0 1 8		-	-	0.82	-	-	-	-
2 0 1 9		-	-	0.82	-	-	-	-
<b>2 0 2 0</b>		<b>-</b>	<b>-</b>	<b>0.82</b>	<b>-</b>	<b>-</b>	<b>-</b>	<b>-</b>
돌 산 읍		-	-	-	-	-	-	-
소 라 면		-	-	-	-	-	-	-
울 촌 면		-	-	-	-	-	-	-
화 양 면		-	-	-	-	-	-	-
남 면		-	-	-	-	-	-	-
화 정 면		-	-	-	-	-	-	-
삼 산 면		-	-	-	-	-	-	-
동 문 동		-	-	-	-	-	-	-
한 려 동		-	-	-	-	-	-	-
중 앙 동		-	-	-	-	-	-	-
충 무 동		-	-	-	-	-	-	-
광 립 동		-	-	-	-	-	-	-
서 강 동		-	-	-	-	-	-	-
대 교 동		-	-	-	-	-	-	-
국 동		-	-	-	-	-	-	-
월 호 동		-	-	0.82	-	-	-	-
여 서 동		-	-	-	-	-	-	-
문 수 동		-	-	-	-	-	-	-
미 평 동		-	-	-	-	-	-	-
둔 덕 동		-	-	-	-	-	-	-
만 덕 동		-	-	-	-	-	-	-
쌍 봉 동		-	-	-	-	-	-	-
시 전 동		-	-	-	-	-	-	-
여 천 동		-	-	-	-	-	-	-
주 삼 동		-	-	-	-	-	-	-
삼 일 동		-	-	-	-	-	-	-
묘 도 동		-	-	-	-	-	-	-

자료 : 산림과

Source : Forest Division

## 38. 산림병해충 발생 및 방제현황 (2-1)

## Outbreak and Prevention of Forest Diseases and Pests

(Unit :본, ha) (단위 : ha)

구분 연별 읍면동별	합 계 Total		솔잎혹파리 Pinegallmidge		솔껍질 깍지벌레 Blackpinebastscale		소나무 재선충 Pinewoodnematode		솔나방 Pinecaterpillar	
	발생 면적 (Occurrence)	방제 면적 (Prevention)	발생 면적 (Occurrence)	방제 면적 (Prevention)	발생 면적 (Occurrence)	방제 면적 (Prevention)	발생 면적 (Occurrence)	방제 면적 (Prevention)	발생 면적 (Occurrence)	방제 면적 (Prevention)
2 0 1 8	72,5	72,5	-	-	-	-	42,5	42,5	-	-
2 0 1 9	455,5	455,5	-	-	-	-	355,5	355,5	-	-
<b>2 0 2 0</b>	<b>1,167</b>	<b>1,167</b>	<b>-</b>	<b>-</b>	<b>-</b>	<b>-</b>	<b>1,067</b>	<b>1,067</b>	<b>-</b>	<b>-</b>
돌 산 읍	83	83	-	-	-	-	83	83	-	-
소 라 면	135	135	-	-	-	-	135	135	-	-
울 춘 면	60	60	-	-	-	-	60	60	-	-
화 양 면	234	234	-	-	-	-	234	234	-	-
남 면	-	-	-	-	-	-	-	-	-	-
화 정 면	-	-	-	-	-	-	-	-	-	-
삼 산 면	-	-	-	-	-	-	-	-	-	-
동 문 동	-	-	-	-	-	-	-	-	-	-
한 려 동	-	-	-	-	-	-	-	-	-	-
중 양 동	-	-	-	-	-	-	-	-	-	-
충 무 동	-	-	-	-	-	-	-	-	-	-
광 립 동	-	-	-	-	-	-	-	-	-	-
서 강 동	-	-	-	-	-	-	-	-	-	-
대 교 동	-	-	-	-	-	-	-	-	-	-
국 동	-	-	-	-	-	-	-	-	-	-
월 호 동	-	-	-	-	-	-	-	-	-	-
여 서 동	-	-	-	-	-	-	-	-	-	-
문 수 동	-	-	-	-	-	-	-	-	-	-
미 평 동	-	-	-	-	-	-	-	-	-	-
둔 덕 동	60	60	-	-	-	-	60	60	-	-
만 덕 동	-	-	-	-	-	-	-	-	-	-
쌍 봉 동	-	-	-	-	-	-	-	-	-	-
시 전 동	-	-	-	-	-	-	-	-	-	-
여 천 동	-	-	-	-	-	-	-	-	-	-
주 삼 동	225	225	-	-	-	-	225	225	-	-
삼 일 동	256	256	-	-	-	-	156	156	-	-
묘 도 동	114	114	-	-	-	-	114	114	-	-

### 38. 산림병해충 발생 및 방제현황 (2-2)

#### Outbreak and Prevention of Forest Diseases and Pests

(Unit :본, ha) (단위 : ha)

구분  연별 읍면동별	흰불나방 Fallwebworm		오리나무잎벌레 Japanesearlderleafbeetle		잣나무털 녹병 Whitepineblister rust		황철나무 알락하늘소 smallpoplarlongicomb beetle		밤나무해충 chestnut insect pests		기타해충 Others	
	발생 면적 (Occurrence)	방제 면적 (Prevention)	발생 면적 (Occurrence)	방제 면적 (Prevention)	발생 면적 (Occurrence)	방제 면적 (Prevention)	발생 면적 (Occurrence)	방제 면적 (Prevention)	발생 면적 (Occurrence)	방제 면적 (Prevention)	발생 면적 (Occurrence)	방제 면적 (Prevention)
2 0 1 8	-	-	-	-	-	-	-	-	-	-	30.0	30.0
2 0 1 9	-	-	-	-	-	-	-	-	-	-	100.0	100.0
<b>2 0 2 0</b>	<b>-</b>	<b>-</b>	<b>-</b>	<b>-</b>	<b>-</b>	<b>-</b>	<b>-</b>	<b>-</b>	<b>-</b>	<b>-</b>	<b>100</b>	<b>100</b>
돌 산 읍	-	-	-	-	-	-	-	-	-	-	-	-
소 라 면	-	-	-	-	-	-	-	-	-	-	-	-
울 촌 면	-	-	-	-	-	-	-	-	-	-	-	-
화 양 면	-	-	-	-	-	-	-	-	-	-	-	-
남 면	-	-	-	-	-	-	-	-	-	-	-	-
화 정 면	-	-	-	-	-	-	-	-	-	-	-	-
삼 산 면	-	-	-	-	-	-	-	-	-	-	-	-
동 문 동	-	-	-	-	-	-	-	-	-	-	-	-
한 려 동	-	-	-	-	-	-	-	-	-	-	-	-
중 양 동	-	-	-	-	-	-	-	-	-	-	-	-
충 무 동	-	-	-	-	-	-	-	-	-	-	-	-
광 림 동	-	-	-	-	-	-	-	-	-	-	-	-
서 강 동	-	-	-	-	-	-	-	-	-	-	-	-
대 교 동	-	-	-	-	-	-	-	-	-	-	-	-
국 동	-	-	-	-	-	-	-	-	-	-	-	-
월 호 동	-	-	-	-	-	-	-	-	-	-	-	-
여 서 동	-	-	-	-	-	-	-	-	-	-	-	-
문 수 동	-	-	-	-	-	-	-	-	-	-	-	-
미 평 동	-	-	-	-	-	-	-	-	-	-	-	-
둔 덕 동	-	-	-	-	-	-	-	-	-	-	-	-
만 덕 동	-	-	-	-	-	-	-	-	-	-	-	-
쌍 봉 동	-	-	-	-	-	-	-	-	-	-	-	-
시 전 동	-	-	-	-	-	-	-	-	-	-	-	-
여 천 동	-	-	-	-	-	-	-	-	-	-	-	-
주 삼 동	-	-	-	-	-	-	-	-	-	-	-	-
삼 일 동	-	-	-	-	-	-	-	-	-	-	100	100
묘 도 동	-	-	-	-	-	-	-	-	-	-	-	-

자료 : 산림과

Source : Forest Division

## 39. 토석채취 현황 Quarrying

(Unit : m<sup>2</sup>) (단위 : m<sup>2</sup>)

구분 연별 읍면동별	합 계 Total	하 천 River	바 다 Sea	산 림 Forest	육 상 Land
2 0 1 8	1,394,856	-	-	1,394,856	-
2 0 1 9	1,691,767	-	-	1,691,767	-
<b>2 0 2 0</b>	<b>20,744</b>	<b>-</b>	<b>-</b>	<b>20,744</b>	<b>-</b>
돌 산 읍	-	-	-	-	-
소 라 면	-	-	-	-	-
울 촌 면	-	-	-	-	-
화 양 면	-	-	-	-	-
남 면	-	-	-	-	-
화 정 면	-	-	-	-	-
삼 산 면	-	-	-	-	-
동 문 동	-	-	-	-	-
한 려 동	-	-	-	-	-
중 앙 동	-	-	-	-	-
충 무 동	-	-	-	-	-
광 림 동	-	-	-	-	-
서 강 동	-	-	-	-	-
대 교 동	-	-	-	-	-
국 동	-	-	-	-	-
월 호 동	-	-	-	-	-
여 서 동	-	-	-	-	-
문 수 동	-	-	-	-	-
미 평 동	-	-	-	-	-
둔 덕 동	-	-	-	-	-
만 덕 동	-	-	-	-	-
쌍 봉 동	-	-	-	-	-
시 전 동	20,744	-	-	20,744	-
여 천 동	-	-	-	-	-
주 삼 동	-	-	-	-	-
삼 일 동	-	-	-	-	-
묘 도 동	-	-	-	-	-

자료 : 도시계획과

Source : Urban Planning Division

# 40. 어가 및 어가인구 Fishery Households and Fishery Households Population

## 40-1. 해수면어업 Marine Fisheries

(Unit : household, person) (단위 : 가구, 명)

연별 읍면동별	어가 FishingHouseholds					어가인구 FisheryPopulation				어업종사자 Fisheryworkers			
	합계 Total	전업 Fulltime	겸업 Parttime			합계 Total	호당인구 Personper household	남 Male	여 Female	합계 Total	호당종사자 Workersper household	남 Male	여 Female
			소계 Sub- Total	제1종 Class1	제2종 Class2								
2 0 1 8	5,031	1,464	3,567	2,025	1,542	13,929	2.8	6,906	7,023	8,662	1.7	4,701	3,961
2 0 1 9	3,889	1,030	2,859	1,761	1,098	9,823	2.5	4,846	4,977	9,159	2.4	4,504	4,655
<b>2 0 2 0</b>	<b>2,483</b>	<b>911</b>	<b>1,572</b>	<b>733</b>	<b>839</b>	<b>5,334</b>	<b>2.1</b>	<b>2,708</b>	<b>2,626</b>	<b>3,974</b>	<b>1.6</b>	<b>2,143</b>	<b>1,831</b>
돌 산 읍	386	196	190	137	53	882	2.3	477	405	709	1.8	415	294
소 라 면	97	7	90	36	54	215	2.2	102	113	128	1.3	68	60
울 촌 면	202	53	149	46	103	443	2.2	222	221	315	1.6	153	162
화 양 면	121	31	90	34	56	263	2.2	127	136	199	1.6	106	93
남 면	336	115	221	109	112	660	2.0	329	331	527	1.6	259	268
화 정 면	232	64	168	93	75	448	1.9	226	222	399	1.7	200	199
삼 산 면	205	54	151	67	84	431	2.1	230	201	324	1.6	183	141
동 문 동	11	10	1	1	-	24	2.2	14	10	15	1.4	11	4
한 려 동	3	2	1	-	1	12	4.0	8	4	5	1.7	3	2
중 양 동	17	11	6	2	4	46	2.7	27	19	26	1.5	19	7
충 무 동	5	2	3	-	3	11	2.2	6	5	7	1.4	5	2
광 립 동	9	4	5	3	2	27	3.0	15	12	9	1.0	9	-
서 강 동	3	2	1	-	1	6	2.0	3	3	4	1.3	2	2
대 교 동	39	37	2	1	1	82	2.1	49	33	47	1.2	35	12
국 동	45	35	10	8	2	112	2.5	60	52	65	1.4	46	19
월 호 동	173	127	46	31	15	371	2.1	179	192	264	1.5	144	120
여 서 동	19	12	7	4	3	50	2.6	27	23	23	1.2	18	5
문 수 동	21	14	7	5	2	55	2.6	34	21	27	1.3	20	7
미 평 동	5	1	4	3	1	19	3.8	10	9	8	1.6	6	2
둔 덕 동	6	2	4	1	3	16	2.7	10	6	9	1.5	6	3
만 덕 동	51	19	32	6	26	134	2.6	66	68	78	1.5	42	36
쌍 봉 동	47	29	18	12	6	134	2.9	66	68	80	1.7	49	31
시 전 동	61	33	28	19	9	145	2.4	71	74	96	1.6	58	38
여 천 동	17	8	9	3	6	48	2.8	22	26	23	1.4	15	8
주 삼 동	2	1	1	-	1	5	2.5	3	2	2	1.0	2	-
삼 일 동	44	8	36	18	18	91	2.1	46	45	76	1.7	42	34
묘 도 동	326	34	292	94	198	604	1.9	279	325	509	1.6	227	282

자료 : 통계청 「농림어업총조사」

Source : Statistics Korea

## 40-2. 내수면어업 Inland Waters Fisheries

(Unit : household, person) (단위 : 가구, 명)

연별 읍면동별	구분	어가 FishingHouseholds					어가인구 FisheryPopulation				어업종사자 Fisheryworkers			
		합계  Total	전업  Fulltime	겸 업 Parttime			합계  Total	호당인구  Personper household	남  Male	여  Female	합계  Total	호당종사자  Workersper household	남  Male	여  Female
				소계  Sub- Total	제1종  Class1	제2종  Class2								
2 0 1 8		4	1	3	1	2	13	3.25	5	8	6	1.5	4	2
2 0 1 9		4	1	3	2	1	14	-	9	5	11	-	8	3
<b>2 0 2 0</b>		<b>8</b>	<b>2</b>	<b>6</b>	<b>2</b>	<b>4</b>	<b>28</b>	<b>3.5</b>	<b>14</b>	<b>14</b>	<b>12</b>	<b>1.5</b>	<b>8</b>	<b>4</b>
돌 산 읍		16	7	9	7	2	40	2.5	22	18	26	1.6	17	9
소 라 면		2	1	1	1	-	3	1.5	2	1	3	1.5	2	1
울 촌 면		1	-	1	-	1	1	1	1	-	1	1	1	-
화 양 면		2	-	2	2	-	4	2	2	2	4	2	2	2
남 면		1	1	-	-	-	1	1	1	-	1	1	1	-
화 정 면		1	1	-	-	-	1	1	1	-	1	1	1	-
삼 산 면		-	-	-	-	-	-	-	-	-	-	-	-	-
동 문 동		1	-	1	1	-	2	2	2	-	2	2	2	-
한 려 동		1	1	-	-	-	2	2	1	1	2	2	1	1
중 앙 동		-	-	-	-	-	-	-	-	-	-	-	-	-
충 무 동		-	-	-	-	-	-	-	-	-	-	-	-	-
광 립 동		-	-	-	-	-	-	-	-	-	-	-	-	-
서 강 동		1	-	1	-	1	6	6	3	3	1	1	1	-
대 교 동		-	-	-	-	-	-	-	-	-	-	-	-	-
국 동		-	-	-	-	-	-	-	-	-	-	-	-	-
월 호 동		-	-	-	-	-	-	-	-	-	-	-	-	-
여 서 동		-	-	-	-	-	-	-	-	-	-	-	-	-
문 수 동		1	-	1	1	-	4	4	1	3	2	2	1	1
미 평 동		-	-	-	-	-	-	-	-	-	-	-	-	-
둔 덕 동		1	1	-	-	-	4	4	2	2	3	3	2	1
만 덕 동		1	1	-	-	-	2	2	1	1	2	2	1	1
쌍 봉 동		1	1	-	-	-	2	2	1	1	2-	2	1	1
시 전 동		-	-	-	-	-	-	-	-	-	-	-	-	-
여 천 동		1	-	1	1	-	3	3	1	2	1	1	-	1
주 삼 동		-	-	-	-	-	-	-	-	-	-	-	-	-
삼 일 동		1	-	1	1	-	5	5	3	2	1	1	1	-
묘 도 동		-	-	-	-	-	-	-	-	-	-	-	-	-

자료 : 통계청 「농림어업총조사」

Source : Statistics Korea



# 41. 어선보유 (2-1) Fishing Vessel Ownership

(Unit : boat, ton) (단위:척,톤)

연별 읍면동별	구분	합 계  Total	총 계 Total				1톤 미만  Less than 1 ton	1~5톤 미만  1~Less than 5 ton
			동력 Powered		무동력 Non-powered			
			척수	톤수	척수	톤수		
			Number.ofboats	Ton	Number.ofboats	Ton		
2 0 1 5		3,818	3,800	25,202	18	12,71	531	2,606
2 0 1 6		3,820	3,802	26,939	18	16.96	450	2,513
2 0 1 7		3,672	3,654	26,453	18	65.4	408	2,462
2 0 1 8		3,764	3,747	29,288	17	53	412	2,509
2 0 1 9		3,700	3,696	31,274	17	81.5	356	2,414
<b>2 0 2 0</b>		<b>3,653</b>	<b>3,639</b>	<b>32,501</b>	<b>14</b>	<b>60.7</b>	<b>349</b>	<b>2,365</b>
돌 산 읍		759	755	3,648	4	20.1	82	501
소 라 면		42	42	113.1	-	-	8	30
울 촌 면		159	159	603.4	-	-	22	103
화 양 면		327	326	1,179.5	1	4.8	52	210
남 면		358	357	936.0	1	0.4	48	285
화 정 면		364	363	920.5	1	0.9	37	304
삼 산 면		206	206	817.4	-	-	7	171
동 문 동		-	-	-	-	-	-	-
한 려 동		-	-	-	-	-	-	-
중 양 동		-	-	-	-	-	-	-
충 무 동		-	-	-	-	-	-	-
광 립 동		-	-	-	-	-	-	-
서 강 동		-	-	-	-	-	-	-
대 교 동		-	-	-	-	-	-	-
국 동		1,077	1,070	23,210.1	7	34.5	46	493
월 호 동		34	34	124	-	-	-	28
여 서 동		-	-	-	-	-	-	-
문 수 동		-	-	-	-	-	-	-
미 평 동		-	-	-	-	-	-	-
둔 덕 동		-	-	-	-	-	-	-
만 덕 동		50	50	93.2	-	-	8	42
쌍 봉 동		160	160	664.9	-	-	12	111
시 전 동		6	6	24.9	-	-	1	3
여 천 동		-	-	-	-	-	-	-
주 삼 동		-	-	-	-	-	-	-
삼 일 동		111	111	166.7	-	-	26	84
묘 도 동		-	-	-	-	-	-	-

## 41. 어선보유 (2-2) Fishing Vessel Ownership

(Unit : boat, ton) (단위:척,톤)

구분 연별 읍면동별	5~10톤 미만 5~Lessthan 10ton	10~20톤 미만 10~Lessthan 20ton	20~30톤 미만 20~Lessthan 30ton	30~50톤 미만 30~Lessthan 50ton	50~100톤 미만 50~Lessthan 100ton	100톤이상 100ton orlarger
2 0 1 5	439	44	57	48	53	40
2 0 1 6	483	46	69	47	53	42
2 0 1 7	537	51	69	47	53	46
2 0 1 8	570	55	67	48	54	49
2 0 1 9	623	65	83	55	49	55
<b>2 0 2 0</b>	<b>605</b>	<b>81</b>	<b>76</b>	<b>61</b>	<b>59</b>	<b>57</b>
돌 산 읍	128	22	24	1	-	1
소 라 면	2	2	-	-	-	-
울 촌 면	15	19	-	-	-	-
화 양 면	59	3	3	-	-	-
남 면	22	1	2	-	-	-
화 정 면	21	2	-	-	-	-
삼 산 면	24	3	-	1	-	-
동 문 동	-	-	-	-	-	-
한 려 동	-	-	-	-	-	-
중 양 동	-	-	-	-	-	-
충 무 동	-	-	-	-	-	-
광 립 동	-	-	-	-	-	-
서 강 동	-	-	-	-	-	-
대 교 동	-	-	-	-	-	-
국 동	290	27	47	59	59	56
월 호 동	6	-	-	-	-	-
여 서 동	-	-	-	-	-	-
문 수 동	-	-	-	-	-	-
미 평 동	-	-	-	-	-	-
둔 덕 동	-	-	-	-	-	-
만 덕 동	-	-	-	-	-	-
쌍 봉 동	35	2	-	-	-	-
시 전 동	2	-	-	-	-	-
여 천 동	-	-	-	-	-	-
주 삼 동	-	-	-	-	-	-
삼 일 동	1	-	-	-	-	-
묘 도 동	-	-	-	-	-	-

자료 : 수산경영과

Source : Fishery Management Division

## 42. 어항시설 (2-1) Fishing Port Facilities

(Unit : each) (단위 : 개)

구분   연별	어 항 Fishing ports						위판장 Consignment shed		방파제 Breakwater	
	지 정 항 Designated fishing ports					소규모 어 항 Smallsize	개소 Place	면적 (m <sup>2</sup> ) Area	개소 Place	연장 (m) Length
	국가어항 National	지방어항 Regional	어촌정주어항 Villag-based							
2 0 1 9	190	69	6	12	51	121	5	24,337	122	49,209
2 0 2 0	190	69	6	13	50	121	5	24,337	122	49,410

## 42. 어항시설 (2-2) Fishing Port Facilities

(Unit : each) (단위 : 개)

구분 연별	선착장 Quaywall		물양장 Wharf		급수시설 Potablewaterfacilities		급유시설 Fuelingfacilities	
	개소 Place	연장 (m) Length	개소 Place	연장 (m) Length	개소 Place	1일급수 능력(t/일) Dailywater- supplycapacity	탱크수 No.of tanks	저장능력 Storage capacity(D/M)
2 0 1 9	16	2,212.5	172	27,002	-	-	9	17,000
2 0 2 0	16	2,240	176	27,632	-	-	9	17,000

자료 : 섬자원개발과

Source : Island Resources Development Division

## 43. 양식어업권 Cultured Fishery Licenses

(Unit : case, ha) (단위 : 건, ha)

구분 연별	합 계 Total		개 인 Individual		협 업 Fishery cooperatives		어 촌 계 Fishery unio		수 협 NFCCF	
	건수 Cases	면적 Area	건수 Cases	면적 Area	건수 Cases	면적 Area	건수 Cases	면적 Area	건수 Cases	면적 Area
2 0 1 9	805	6596.14	164	919.32	198	1736.49	453	3940.23	1	7.2
2 0 2 0	792	6,596	144	935.05	194	1,709.06	453	3,944.43	1	7.20
해조류양식	34	320	-	-	2	35.00	32	284.60	-	-
패류양식	685	5,985	141	931.05	171	1,611.56	373	3,442.43	-	-
어류등양식	65	216	3	4.00	21	62.50	40	142.40	1	7.20
복합양식	6	50	-	-	-	-	6	50.00	-	-
협동양식	2	25	-	-	-	-	2	25.00	-	-
새우양식	-	-	-	-	-	-	-	-	-	-
기 타	-	-	-	-	-	-	-	-	-	-

자료 : 어업생산과

Source : Fishing Production Division

## 44. 어업권 Fishery Licenses

(Unit : each, m<sup>2</sup>) (단위 : 건, m<sup>2</sup>)

구분 연별	합계 Total		마을·정치어업 Villageandfixedfishery		양식어업 Culturedfishery		내수면어업 Inlandwaterfishery	
	건수 Cases	면적 Area	건수 Cases	면적 Area	건수 Cases	면적 Area	건수 Cases	면적 Area
2 0 1 9	1,126	1,4913.88	310	8,310.64	810	6,601.24	6	2
<b>2 0 2 0</b>	<b>1,110</b>	<b>1,4856.47</b>	<b>310</b>	<b>8,264.93</b>	<b>791</b>	<b>6,589.04</b>	<b>9</b>	<b>2.5</b>
수 협	2	23.2	1	16	1	7.2	-	-
어 촌 계	722	1,1571.76	270	7,630.53	452	3,941.23	-	-
개 인	386	3261.51	39	618.4	338	2,640.61	9	2.5

자료 : 어업생산과

Source : Fishing Production Division

## 45. 어선어업허가 및 신고현황 Permits and Notifications of Boat Fishing

## 45-1. 근해어업 허가현황 Permits of Off-shore Fishery

(Unit : case) (단위 : 건)

구분 연별	계 Total	동해구기선 저 인 망	동해구트 롤	근해선망 어 업	근해채 낚기어업	근해자망 어 업	근해봉 수망어업	잠수기 어 업	근해통발 어 업	근해연승 어 업	기선권 현망어업
		Easternsea areadanish seine	easternsea areaottertr awlfishery	Off- shorepurses einefishery	Off- shoreangli ngfishery	Off- shoregilln etfishery	Off- shoreleverli fnetfishery	diverfi -shery	Off- shoretrapf ishery	Off- shorelongl inefishery	midwater paretrawls fishery
2 0 1 9	501	-	-	7	62	186	5	52	17	60	112
<b>2 0 2 0</b>	<b>159</b>	<b>-</b>	<b>-</b>	<b>8</b>	<b>25</b>	<b>41</b>	<b>1</b>	<b>52</b>	<b>5</b>	<b>11</b>	<b>16</b>

자료 : 수산경영과

Source : Fishery Management Division

## 45-2. 연안어업 처분건수(10톤 미만) Coastal Fishing Permits

(Unit : case) (단위 : 건)

구분 연별	계	자망	안강망	선망	복합	통발	들망	조망	선인망		
	Total	Gillnets	Stownets	Purseseines	Compositemfishery	Traps	Liftnets	Beamtrawl	Dragnets		
2 0 1 9	501	-	-	7	62	186	5	52	17	60	112
2 0 2 0	159	-	-	8	25	41	1	52	5	11	16

자료 : 수산경영과

Source : Fishery Management Division

45-3. 면허·신고어업 및 기타 허가어업(2-1) Licensed & Notified Fishing

(Unit : each) (단위 : 건)

구분 연별	면허어업 Licensedfishery							
		정치망 어업 Fixednetfishery	해 조 류 양식어업 Seaweedscultivat ingfishery	패 류 양식어업 Shellfishescult ivatingfishery	어 류 등 양식어업 Fishes, cultiva tingfishery	복 합 양식어업 Complexcultiva tingfishery	협 동 양식어업 Cooperativecult ivatingfishery	마을어업 Village fishery
2 0 1 9	1,103	40	34	685	66	6	2	270
2 0 2 0	1,102	39	34	685	65	6	2	271

45-3. 면허·신고어업 및 기타 허가어업(2-2) Licensed & Notified Fishing

(Unit : each) (단위 : 건)

구분 연별	신고어업 Reportedfishery					허가어업 OtherPermitted
		맨손어업 Fishery withoutgear	나잠어업 Divingfisherywitho utgear	투망어업 Castnetfishery	육상양식 어업 Landcultivatingf ishery	육상종묘 생산어업 Fisheryproducingla ndseedling
2 0 1 9	7,229	6,998	231	-	23	36
2 0 2 0	7,691	7,398	293	-	24	50

자료 : 어업생산과, 수산경영과

Source : Fishing Production Division, Fishery Management Division

## 46. 수산물 어획고 (2-1) Fish Catches of Fishery Products

(Unit : M/T, 1,000 won) (단위 : M/T, 천원)

구분 연별	합 계 Total		어 류 Fishes		갑각류 Crustacean	
	수 량 Catches	금 액 Value	수 량 Catches	금 액 Value	수 량 Catches	금 액 Value
2 0 1 5	144,987	380,773,320	37,650	163,720,904	1,013	4,099,611
2 0 1 6	150,479	321,616,165	33,768	163,423,719	1,357	6,187,990
2 0 1 7	176,711	321,734,254	39,550	164,750,344	1,400	6,021,850
2 0 1 8	76,408	361,214,576	55,671	232,384,022	5,539	39,597,613
2 0 1 9	43,457	191,062,241	36,437	150,837,122	1,795	6,148,907
<b>2 0 2 0</b>	<b>44,182</b>	<b>190,894,037</b>	<b>38,222</b>	<b>155,591,500</b>	<b>1,792</b>	<b>6,225,164</b>

## 46. 수산물 어획고 (2-2) Fish Catches of Fishery Products

(Unit : M/T, 1,000 won) (단위 : M/T, 천원)

구분 연별	연체동물 Mollusca		기타수산물 Other aquatic fisheries		해조류 Seaweeds		패 류 Shellfish	
	수 량 Catches	금 액 Value	수 량 Catches	금 액 Value	수 량 Catches	금 액 Value	수 량 Catches	금 액 Value
2 0 1 5	2,510	15,962,705	2,520	1,285,200	399	977,550	100,895	194,727,350
2 0 1 6	3,813	26,111,656	1,250	5,687,500	320	1,334,400	109,971	118,870,900
2 0 1 7	4,052	25,985,060	2,100	6,000,000	350	1,320,000	129,259	117,657,000
2 0 1 8	5,778	67,368,521	125	936,703	2,059	457,147	7,236	20,470,570
2 0 1 9	4,832	32,143,285	-	-	-	-	393	1,932,927
<b>2 0 2 0</b>	<b>3,736</b>	<b>26,711,530</b>	<b>38</b>	<b>118,405</b>	<b>-</b>	<b>-</b>	<b>394</b>	<b>2,247,438</b>

자료 : 수산경영과

Source : Fishery Management Division

**47. 수산물가공품 생산량(2-1) Production of Processed Fish Products** (Unit : M/T, 1,000 won) (단위 : M/T, 천원)

구분 연별	총 수 Total		자 건 품 Boiled and dried food		염 장 품 Salted product		냉 동 품 Frozen food	
	수 량 Catches	금 액 Value	수 량 Catches	금 액 Value	수 량 Catches	금 액 Value	수 량 Catches	금 액 Value
2 0 1 3	51,652	156,330,799	18,301	45,888,079	265	750,256	32,195	96,688,065
2 0 1 4	52,293	157,052,268	18,669	46,571,460	269	778,514	32,526	97,578,000
2 0 1 5	51,765	158,485,988	17,288	44,694,615	295	988,250	33,305	99,981,610
2 0 1 6	48,806	223,774,312	13,702	58,979,529	1,246	10,332,339	25,747	92,819,633
2 0 1 7	52,222	237,200,770	15,221	61,753,419	1,289	11,882,000	26,633	93,545,466
2 0 1 8	33,815	118,737,593	2,272	9,406,774	3,073	16,850,919	22,893	54,451,776
2 0 1 9	39,678	149,665,516	2,090	12,379,973	1,485	8,092,228	29,790	100,665,689
<b>2 0 2 0</b>	<b>32,018</b>	<b>155,977,243</b>	<b>2,528</b>	<b>19,857,229</b>	<b>1,437</b>	<b>9,032,558</b>	<b>24,390</b>	<b>93,256,216</b>

**47. 수산물가공품 생산량(2-2) Production of Processed Fish Products** (Unit : M/T, 1,000 won) (단위 : M/T, 천원)

구분 연별	염제품 Salted product		조미가공품 Seasoned goods		인조빙 Artificial ice		사 료 Feed		기 타 Others	
	수 량 Catches	금 액 Value	수 량 Catches	금 액 Value	수 량 Catches	금 액 Value	수 량 Catches	금 액 Value	수 량 Catches	금 액 Value
2 0 1 3	-	-	394	3,075,152	-	-	-	-	497	9,929,247
2 0 1 4	-	-	403	3,158,184	-	-	-	-	426	8,966,110
2 0 1 5	-	-	363	2,849,913	-	-	-	-	514	9,971,600
2 0 1 6	-	-	3,426	34,885,657	-	-	-	-	4,685	26,757,154
2 0 1 7	-	-	3,555	37,898,554	-	-	-	-	5,524	32,121,331
2 0 1 8	-	-	5,476	6,843,087	-	-	-	-	101	1,185,037
2 0 1 9	-	-	3,204	25,709,642	-	-	-	-	3,109	2,817,984
<b>2 0 2 0</b>	<b>-</b>	<b>-</b>	<b>3,575</b>	<b>32,522,674</b>	<b>-</b>	<b>-</b>	<b>-</b>	<b>-</b>	<b>88</b>	<b>1,308,566</b>

자료 : 수산경영과

Source : Fishery Management Division

## 48. 수산물 생산량 및 판매금액 (2-1)

## Cooperative Sales of Fishery Products

(Unit : kg, 1,000 won) (단위 : kg, 천원)

연별	구분	합 계 Total		어 류 Fishes		갑각류 Crustacean	
		수 량 Catches	금 액 Value	수 량 Catches	금 액 Value	수 량 Catches	금 액 Value
2 0 1 5		41,042,866	190,272,929	30,440,677	136,742,686	916,000	3,324,974
2 0 1 6		43,494,042	227,971,165	30,067,581	157,184,871	1,888,000	9,633,845
2 0 1 7		50,497,092	252,250,662	45,830,093	213,838,723	2,484,000	5,918,434
2 0 1 8		49,122,655	243,974,614	40,824,826	192,890,835	1,720,000	6,099,531
2 0 1 9		53,315,075	246,273,846	46,023,621	206,779,993	1,740,103	5,847,871
<b>2 0 2 0</b>		<b>66,684,040</b>	<b>1224,587,454</b>	<b>55,437,307</b>	<b>11,467,580,242</b>	<b>1,794,068</b>	<b>117,503,464</b>
여 수 수 협		44,181,908	190,894,037	38,222,262	155,591,500	1,792,223	6,225,164
서남해수어류양식수협		2,779,866	21,139,952	2,779,866	21,139,952	-	-
거 문 도 수 협		1,135,764	12,009,446,901	1,067,679	11,280,180,601	1,845	111,278,300
제3,4구 잠수기수협		5,219,002	15,438,375	-	-	-	-
전남정치망수협		13,367,500	10,668,189	13,367,500	10,668,189	-	-

## 48. 수산물 생산량 및 판매금액 (2-2)

## Cooperative Sales of Fishery Products

(Unit : kg, 1,000 won) (단위 : kg, 천원)

연별	구분	연체동물 Mollusca		해조류 Seaweeds		패 류 Shellfish		기타수산물 Other aquatic fisheries	
		수 량 Catches	금 액 Value	수 량 Catches	금 액 Value	수 량 Catches	금 액 Value	수 량 Catches	금 액 Value
2 0 1 5		526,355	8,178,247	-	-	1,569,834	5,707,923	7,590,000	36,319,099
2 0 1 6		2,758,887	12,012,930	-	-	2,057,129	8,031,860	6,722,445	41,107,659
2 0 1 7		83,106	24,165,143	-	-	2,075,190	7,731,726	24,703	596,636
2 0 1 8		4,143,129	35,396,830	-	-	2,409,997	8,990,782	24,703	596,636
2 0 1 9		4,433,746	29,031,650	-	-	1,105,337	4,450,657	12,268	163,675
<b>2 0 2 0</b>		<b>3,882,467</b>	<b>426,398,519</b>	<b>-</b>	<b>-</b>	<b>5,524,749</b>	<b>166,427,824</b>	<b>45,450</b>	<b>69,677,405</b>
여 수 수 협		3,735,825	26,711,530	-	-	394,078	2,247,438	37,520	118,405
서남해수어류양식수협		-	-	-	-	-	-	-	-
거 문 도 수 협		31,669	398,743,000	-	-	26,642	149,686,000	7,930	69,559,000
제3,4구 잠수기수협		114,973	943,989	-	-	5,104,029	14,494,386	-	-
전남정치망수협		-	-	-	-	-	-	-	-

자료 : 수산경영과(수협)

Source : Fishery Management Division



## 49. 수산업협동조합 현황(2-1)

### Fishery Cooperative Federation

(Unit : person, kg, million won) (단위 : 명, kg, 백만원)

구분				조합수 No.ofunions	조합원수 Members	주요협동사업실적 Majorcooperativebusiness							
						남 Male	여 Female	구매사업 Purchasing	판매사업 Sale	가공사업 Processing	공제사업 Mutualinsurance	기타 Others	
연별													
2 0 1 6				7	11,990	295	217	78	51,822	255,028	2,156	35,614	42
2 0 1 7				7	12,069	329	243	86	57,834	284,055	2,267	35,770	-
2 0 1 8				7	12,037	327	238	89	70,905	243,764	2,301	33,490	1,056
2 0 1 9				7	12,184	340	249	91	68,956	246,775	2,834	34,132	1,269
<b>2 0 2 0</b>				<b>7</b>	<b>12,273</b>	<b>334</b>	<b>241</b>	<b>93</b>	<b>56,776</b>	<b>267,135</b>	<b>2,795</b>	<b>27,445</b>	<b>1,949</b>
여 수 수 협				1	9,221	199	150	49	41,644	196,952	2,206	18,184	1,949
제3,4구잠수기수협				1	86	24	18	6	1,451	15,438	-	-	-
서남해수어류양식수협				1	517	28	22	6	3,621	21,139	40	2,062	-
근해유망수협				1	107	36	20	16	3,221	87	-	5,006	-
전남동부수협(구.울촌수협)				1	1,685	18	10	8	1,212	440	-	1,258	-
거문도수협				1	625	17	13	4	4,092	22,411	210	52	-
전남정치망수협				1	32	12	8	4	1,535	10,668	339	883	-

## 49. 수산업협동조합 현황(2-2)

### Fishery Cooperative Federation

(Unit : person, kg, million won) (단위 : 명, kg, 백만원)

연별	구분	연중융자실적 Loans given by the whole year			연말현재예금잔고 Balance in deposit as of year end		
		계 Total	금융자금 Credit banking fund	재정자금 Government fund	계 Total	저축성예금 Credit banking fund	요구불예금 Government fund
2 0 1 6		324,294	213,559	110,735	1,084,477	941,420	143,056
2 0 1 7		586,796	550,293	36,503	1,191,942	1,029,912	162,030
2 0 1 8		493,114	437,002	56,112	1,234,800	1,056,144	178,656
2 0 1 9		686,354	637,298	49,056	1,382,231	1,203,072	179,159
<b>2 0 2 0</b>		<b>971,845</b>	<b>915,721</b>	<b>56,124</b>	<b>1,544,347</b>	<b>1,271,773</b>	<b>272,574</b>
여 수 수 협		527,279	514,216	13,063	959,868	797,046	162,822
제3,4구잠수기수협		82,637	77,957	4,680	111,156	96,834	14,322
서남해수어류양식수협		39,866	17,693	22,173	40,899	20,747	20,152
근해유망수협		185,058	181,109	3,949	233,789	180,451	53,338
전남동부수협(구.울촌수협)		103,653	91,869	11,784	136,231	123,765	12,466
거문도수협		12,725	12,250	475	23,095	19,027	4,068
전남정치망수협		20,627	20,627	-	39,309	33,903	5,406

자료 : 수산경영과

Source : Fishery Management Division

## 50. 친환경 농·축산물 출하현황 (3-1)

## Shipments of Eco-Friendly Agricultural · Livestock Products

(Unit : case, ha, ton) (단위 : 건, ha, 톤)

구분 연별	농산물 Agricultural products							
	합 계 Total				유기농산물 Organic			
	건수 No. of cases	농가수 No. of Households	면적 Total Area	출하량 Shipments	건수 No. of cases	농가수 No. of Households	면적 Total Area	출하량 Shipments
2 0 1 7	179	1,279	663	6,209	14	57	36.2	285
2 0 1 8	190	1,096	584	2,400	23	129	81.3	195
2 0 1 9	212	1,033	563	5,587	36	252	195.7	1,311
<b>2 0 2 0</b>	<b>197</b>	<b>992</b>	<b>528</b>	<b>4,616</b>	<b>41</b>	<b>404</b>	<b>309.4</b>	<b>2,073</b>

## 50. 친환경 농·축산물 출하현황 (3-2)

## Shipments of Eco-Friendly Agricultural · Livestock Products

(Unit : case, ha, ton) (단위 : 건, ha, 톤)

구분 연별	농산물 Agricultural products			
	무농약 농산물 Pesticide Free			
	건수 No. of cases	농가수 No. of Households	면적 Total Area	출하량 Shipments
2 0 1 7	165	1,222	626.4	5,924
2 0 1 8	167	967	503.1	2,206
2 0 1 9	176	781	367.1	4,276
<b>2 0 2 0</b>	<b>156</b>	<b>588</b>	<b>218.3</b>	<b>2,543</b>

## 50. 친환경 농·축산물 출하현황 (3-3)

## Shipments of Eco-Friendly Agricultural · Livestock Products

(Unit : case, ha, ton) (단위 : 건, ha, 톤)

구분 연별	축산물 Livestock products								
	합 계 Total			유기축산물 Organic			무항생제축산물 Antibiotic free		
	건수 No. of cases	농가수 No. of Households	출하량 Shipments	건수 No. of cases	농가수 No. of Households	출하량 Shipments	건수 No. of cases	농가수 No. of Households	출하량 Shipments
2 0 1 7	12	12	3,580	-	-	-	12	12	3,580
2 0 1 8	-	-	5,286	-	-	-	11	11	1,992
2 0 1 9	14	14	-	-	-	-	14	14	5,286
<b>2 0 2 0</b>	<b>5</b>	<b>5</b>	<b>1,888</b>	<b>-</b>	<b>-</b>	<b>-</b>	<b>5</b>	<b>5</b>	<b>1,888</b>

자료 : 농업정책과

Source : Agriculture Policy Division

### 51. 화훼재배현황(2-1) Flowering Plants Cultivation

(Unit : ha, thousand flowers) (단위 : ha, 천본, 천분, 천주)

구분 연별	합 계 Total		절화류(천본) Cutflowers		분화류(난류,초화류포함)(천분) Potflowers		관상수류(천주) Ornamentalplants	
	면적 Area	판매량 Sales volume	면적 Area	판매량 Sales volume	면적 Area	판매량 Sales volume	면적 Area	판매량 Sales volume
2 0 1 9	5.5	400	5.5	400	-	-	-	-
2 0 2 0	5.4	380	5.4	380	-	-	-	-

### 51. 화훼재배현황(2-2) Flowering Plants Cultivation

(Unit : ha, thousand flowers) (단위 : ha, 천본, 천분, 천주)

구분 연별	화목류(천주) Floweringshrubs		종자종묘류(구근류포함) (천구,천본) Flowerseeds		기 타 Otherflowers	
	면적 Area	판매량 Sales volume	면적 Area	판매량 Sales volume	면적 Area	판매량 Sales volume
2 0 1 9	-	-	-	-	-	-
2 0 2 0	-	-	-	-	-	-

자료 : 농업정책과

Source : Agriculture Policy Division



제24회 여수통계연보  
YEOSU STATISTICAL YEARBOOK 2021

# VII

## 광업 · 제조업 및 에너지

Mining · Manufacturing Industry and Energy



여수시  
YEOSU CITY



## VII. 광업 · 제조업 및 에너지

### Mining · Manufacturing Industry and Energy

#### 1. 광업 및 제조업(10인이상) Mining and Manufacturing(10 or More workers) Unit : each, person, million won (단위 : 개, 명, 백만원)

구분 연별	합계(광업 · 제조업) Total(Mining · Manufacturing)									
	사업체수 Number of establishments	종사자수 Number of Workers	연간급여액 (퇴직금제외) Wages and salaries	생산액 GrossOutput	출하액 Value of shipments	산림청 소관 Under Korea Forest Service		주요생산비 Major productioncost	부가가치 Census value added	유형자산연말잔액 (건설중인자산제외) Value of tangible assets at end of year
						연 초 Beginning of year	연 말 End of year			
2 0 1 5	200	17,620	1,214,577	58,308,448	58,947,360	5,234,241	4,390,446	42,169,977	16,138,471	18,485,455
2 0 1 6	233	18,076	1,284,152	56,082,613	56,346,655	2,911,339	2,647,297	40,627,231	15,455,382	17,444,368
2 0 1 7	246	18,690	1,321,826	65,573,823	65,689,097	2,663,530	2,548,256	47,354,536	18,219,287	17,710,258
2 0 1 8	260	20,162	1,438,118	75,193,818	74,950,910	3,079,597	3,322,505	54,687,393	20,506,425	16,640,169
2 0 1 9	251	20,570	1,581,458	69,770,855	69,823,427	3,256,803	3,216,992	50,610,870	19,172,746	16,383,250
<b>2 0 2 0</b>	<b>279</b>	<b>20,704</b>	<b>1,575,211</b>	<b>55,634,826</b>	<b>56,341,518</b>	<b>5,135,022</b>	<b>4,265,752</b>	<b>41,993,207</b>	<b>13,641,619</b>	<b>15,986,882</b>
광 업	×	×	×	×	×	×	×	×	×	×
제 조 업	277	20,670	1,573,196	55,624,946	56,331,687	5,134,595	4,265,262	41,992,047	13,632,899	15,978,721

자료 : 통계청, 광업제조업 조사

Source : Statistics Korea

주 : 1. 종업원수 10인 이상 사업체를 대상으로 한 수입

2. 사업체가 2개 이하인 경우 사업체의 비밀보호를 위해 ×로 표시

#### 2. 사업체규모별(중분류별) 광업 및 제조업(10인이상)

##### Mining and Manufacturing by Division of Industry (10 or More workers) (Unit : each, person, million won) (단위 : 개, 명, 백만원)

구분 연별	사업체수 Number of establishments	종사자수 Number of Workers	연간급여액 (퇴직금제외) Wages and salaries	생산액 Gross Output	출하액 Value of shipments	주요생산비 Major production cost	부가가치 Census value added	유형고정자산 연말잔액 Amount of tangible fixed assets (at year end)
2 0 1 5	200	17,620	1,214,577	58,308,448	58,947,360	42,169,977	16,138,471	18,485,455
2 0 1 6	233	18,076	1,284,152	56,082,613	56,346,655	40,627,231	15,455,382	17,444,368
2 0 1 7	246	18,690	1,321,826	65,573,823	65,689,097	47,354,536	18,219,287	17,710,258
2 0 1 8	260	20,185	1,439,400	75,201,493	74,958,585	54,690,362	20,511,131	16,645,022
2 0 1 9	251	20,570	1,581,458	69,783,616	69,823,427	50,610,870	19,172,746	16,383,250
<b>2 0 2 0</b>	<b>279</b>	<b>20,704</b>	<b>1,575,211</b>	<b>55,634,826</b>	<b>56,341,518</b>	<b>41,993,207</b>	<b>13,641,619</b>	<b>15,986,882</b>
1 0 ~ 1 9	116	1,612	59,086	595,280	595,622	273,460	321,820	194,484
2 0 ~ 4 9	91	2,770	119,976	1,543,491	1,566,469	1,026,716	517,315	702,027
5 0 ~ 9 9	39	2,651	164,833	3,335,861	3,358,472	2,308,603	1,027,258	1,230,046
100~199	14	1,977	148,065	4,115,811	4,147,778	3,163,336	952,475	1,049,782
200~299	9	2,208	178,806	5,245,434	5,313,283	3,582,551	1,662,883	1,954,628
300~499	2	×	×	×	×	×	×	×
500명 이상	8	8,715	836,906	39,199,649	39,755,962	30,430,953	8,768,696	10,549,239

자료 : 통계청, 광업제조업 조사

Source : Statistics Korea

주 : 1. 종업원수 10인 이상 사업체를 대상으로 한 수입

2. 사업체가 2개 이하인 경우 사업체의 비밀보호를 위해 ×로 표시

## 3. 제조업 중분류별 사업체수 및 종사자수(10인이상) (4-1)

Number of Establishments and Workers, by Division of Manufacturing Industry(10 or More workers)

(Unit : each, person) (단위:개소,명)

구분 연별	합 계 Total		비금속광물광업 (연료용 제외) Non-metal material (excluding fuel resources)		식품제조업 Manufacture of Food Products		음료제조업 Manufacture of Beverages		섬유제품 제조업 (의복 제외) Manufacture of textiles, except appare	
	사업체수 Establishments	종사자수 Workers	사업체수 Establishments	종사자수 Workers	사업체수 Establishments	종사자수 Workers	사업체수 Establishments	종사자수 Workers	사업체수 Establishments	종사자수 Workers
2 0 1 5	200	17,620	3	43	38	1,231	2	x	2	x
2 0 1 6	233	18,076	2	x	47	1,284	4	65	2	x
2 0 1 7	246	18,690	2	x	52	1,225	3	49	3	75
2 0 1 8	260	20,185	1	x	52	1,260	3	44	2	x
2 0 1 9	251	20,570	2	x	48	1,118	3	44	2	x
2 0 2 0	279	20,704	2	x	54	1,192	3	49	1	x

## 3. 제조업 중분류별 사업체수 및 종사자수(10인이상) (4-2)

Number of Establishments and Workers, by Division of Manufacturing Industry(10 or More workers)

(Unit : each, person) (단위:개소,명)

구분 연별	의복, 의복액세서리 및 모피제품 제조업 Manufacture of wearing apparel, clothing accessories and fur article		목재 및 나무제품 제조업(가구 제외) Manufacture of wood and of products of wood and cork; except furniture		인쇄 및 기록매체 복제업 Printing and reproduction of recorded media		코크스, 연탄 및 석유정제품 제조업 Manufacture of coke, briquettes and refined petroleum products)		화학물질 및 화학제품 제조업(의약품 제외) Manufacture of chemicals and chemical products, except pharmaceuticals and medicinal chemicals	
	사업체수 Establishments	종사자수 Workers	사업체수 Establishments	종사자수 Workers	사업체수 Establishments	종사자수 Workers	사업체수 Establishments	종사자수 Workers	사업체수 Establishments	종사자수 Workers
2 0 1 5	3	36	4	67	1	x	4	1,905	70	11,434
2 0 1 6	2	x	4	68	1	x	5	1,977	67	11,267
2 0 1 7	3	49	4	66	1	x	5	1,990	68	11,595
2 0 1 8	3	48	4	62	1	x	4	1,956	76	13,312
2 0 1 9	2	x	4	63	1	x	6	2,140	72	13,903
2 0 2 0	2	x	5	111	1	x	4	1,872	83	13,660



### 3. 제조업 중분류별 사업체수 및 종사자수(10인이상) (4-3)

Number of Establishments and Workers, by Division of Manufacturing Industry(10 or More workers)

(Unit : each, person) (단위:개소,명)

구분 연별	의약품 물질 및 의약품 제조업 Manufacture of pharmaceuticals, medicinal chemical and botanical products		고무제품 및 플라스틱제품 제조업 Manufacture of rubber and plastics products		비금속광물 제품 제조업 Manufacture of other non-metallic mineral productss		제1차 금속산업 Manufacture of basic metals		금속가공제품 제조업 (기계 및 가구 제외) Manufacture of fabricated metal products, except machinery and furniture		전자부품, 영상, 음향 및 통신장비 Manufacture of electronic components, computer, visual, sounding and communication equipment	
	사업체수 Establishments	종사자수 Workers	사업체수 Establishments	종사자수 Workers	사업체수 Establishments	종사자수 Workers	사업체수 Establishments	종사자수 Workers	사업체수 Establishments	종사자수 Workers	사업체수 Establishments	종사자수 Workers
2 0 1 5	2	x	4	125	13	500	1	x	28	977	2	x
2 0 1 6	2	x	6	145	13	513	2	x	27	895	2	x
2 0 1 7	2	x	5	124	13	500	3	88	29	730	2	x
2 0 1 8	2	x	6	186	15	676	3	78	33	917	2	x
2 0 1 9	2	x	7	184	14	605	3	101	32	975	1	x
2 0 2 0	2	x	6	133	14	642	3	102	42	1,236	1	x

### 3. 제조업 중분류별 사업체수 및 종사자수(10인이상) (4-4)

Number of Establishments and Workers, by Division of Manufacturing Industry(10 or More workers)

(Unit : each, person) (단위:개소,명)

구분 연별	의료, 정밀, 광학기기 및 시계 제조업 Manufacture of medical, precision and optical instruments, watches and clocks		전기장비 제조업 Manufacture of electrical equipment)		기타 기계 및 장비 제조업 Manufacture of other machinery and equipment)		자동차 및 트레일러 제조업 Manufacture of motor vehicles, trailers and semitrailers		기타 운송장비 제 조 업 Manufacture of other transport equipment)		기타 제품 제조업 Other Manufacturing		산업용 기계 및 장비 수리업 Maintenance and repair services of industrial machinery and equipment)	
	사업체수 Establishments	종사자수 Workers	사업체수 Establishments	종사자수 Workers	사업체수 Establishments	종사자수 Workers	사업체수 Establishments	종사자수 Workers	사업체수 Establishments	종사자수 Workers	사업체수 Establishments	종사자수 Workers	사업체수 Establishments	종사자수 Workers
2 0 1 5	3	48	2	x	6	497	1	x	9	329	2	x	-	-
2 0 1 6	4	62	2	x	8	581	1	x	17	394	2	x	13	302
2 0 1 7	5	65	1	x	10	962	1	x	18	436	2	x	14	396
2 0 1 8	5	67	1	x	11	341	1	x	18	389	2	x	15	462
2 0 1 9	5	68	4	80	11	221	1	x	15	300	1	x	15	414
2 0 2 0	4	55	5	111	11	410	1	x	17	306	1	x	17	511

자료 : 통계청, 광업제조업 조사

Source : Statistics Korea

주 : 1. 종업원수 10인 이상 사업체를 대상으로 한 수임

2. 사업체가 2개 이하인 경우 사업체의 비밀보호를 위해 ×로 표시

## 4. 산업 및 농공단지(2-1) Industrial and Agricultural Complex

(Unit : place) (단위 : 개)

구분 연별 단지별	단 지 수 Number of complexes	총 면 적(1,000m <sup>2</sup> ) Total area	분양대상면적	
			Rental area	분양면적 Rented area
2015	5	41,110 (2,098)	31,195 (1,074)	29,417 (386)
2016	5	42,033 (2,361)	31,951 (988)	29,645 (739)
2017	5	42,032 (2,364)	31,905 (988)	29,821 (788)
2018	5	42,032 (2,364)	33,578 (988)	30,938 (897)
2019	5	42,032 (2,364)	31,897 (988)	29,957 (978)
<b>2020</b>	<b>5</b>	<b>76,129</b> <b>(2,278)</b>	<b>28,565</b> <b>(1,435)</b>	<b>27,477</b> <b>(1,152)</b>
여수국가산업단지	1	32,550	22,819	22,819
오천지방산업단지	1	222	130	130
여수화양농공단지	1	119	96	96
울촌제1산업단지(전체) (여수시 관할)	1	8,764 (2,278)	5,520 (1,435)	4,432 (1,152)
여수화양한옥농공단지 (2015.8.17.지정고시)	1	34,474	-	-

#### 4. 산업 및 농공단지(2-2) Industrial and Agricultural Complex

(Unit : place) (단위 : 개)

연별 단지별	구분	입주업체수(개)			종업원수 (명) Number of employees	생산액 (억원) Gross output	수출액 (천불) Exports
		Number of establishments housed in the complexes	가동업체 Number of operating establishments	가동률(%) operation ratio			
2015		509 (25)	433 (20)	85	25,055 (352)	834,904 (702)	31,064,979 (3,000)
2016		484 (28)	428 (22)	88	23,077 (275)	663,337 (652)	2,758,624 (10)
2017		510 (32)	440 (24)	86 (75)	28,478 (312)	840,342 (652)	32,728,014 (10)
2018		511 (37)	450 (30)	86 (81)	29,662 (371)	884,222 (695)	31,093,291 (13)
2019		518 (37)	455 (31)	328 (83)	29,772 (939)	633,092 (702)	32,483,466 (3,000)
<b>2020</b>		<b>485 (33)</b>	<b>431 (28)</b>	<b>88.9 (85)</b>	<b>30,731 (1,456)</b>	<b>516,095 (492)</b>	<b>18,535,485 (2,460)</b>
여수국가산업단지		296	264	89.1	24,390	480,859	17,600,642
오천지방산업단지		40	37	92.5	547	1,114	8,714
여수화양농공단지		21	19	90.4	194	352	2,429
울촌제1산업단지(전체) (여수시 관할)		128 (33)	111 (28)	86.7 (85)	5,600 (1,456)	33,770 (492)	923,700 (2,460)
여수화양한옥농공단지 (2015.8.17.지정고시)		-	-	-	-	-	-

자료 : 산업지원과

Source : Industrial Support Division

주 : ( ) 안의 내용은 여수시 관할구역내 기업체 자료임

## 5. 석유류 소비량 (2-1) Petroleum Consumption

(Unit : kℓ) (단위 : kℓ)

연별 월별	구분	합 계 (kℓ) Total	휘발유 (배럴) Gasoline (bbl)	휘발유 전환(ℓ) Convulsion of Gasoline	휘발유 전환(kℓ) Convulsion of Gasoline	등 유 (배럴) Kerosene (bbl)	등유전환 (ℓ) kerosene conversion	등유전환 (kℓ) kerosene conversion	경유 (배럴) Diesel (bbl)	경유전환 (ℓ) Diesel conversion	경유전환 (kℓ) Diesel conversion
2 0 1 5		800,412	577,748	91,804,216	91,804	144,993	23,039,455	23,039	2,059,590	327,268,788	327,269
2 0 1 6		861,142	603,694	95,977,687	95,978	123,057	19,564,057	19,564	2,261,634	359,563,558	359,564
2 0 1 7		868,566	686,960	109,157,944	109,158	169,471	26,928,942	26,929	2,578,785	409,768,937	409,769
2 0 1 8		959,917	650,567	103,375,096	103,375	142,744	22,682,022	22,682	2,707,591	430,236,210	430,236
2 0 1 9		899,237	617,755	98,161,270	98,161	131,462	20,889,312	20,889	2,906,003	461,763,877	461,764
<b>2 0 2 0</b>		<b>1,421,827</b>	<b>485,357</b>	<b>77,123,227</b>	<b>77,123</b>	<b>137,180</b>	<b>21,797,902</b>	<b>21,798</b>	<b>2,663,444</b>	<b>2,663.44</b>	<b>423,221,252</b>
1 월		113,553	36,118	5,739,150	5,739	17,483	2,778,049	2,778	249,242	249	39,604,554
2 월		96,992	35,133	5,582,634	5,583	14,247	2,263,848	2,264	187,759	188	29,834,905
3 월		108,368	35,794	5,687,667	5,688	11,161	1,773,483	1,773	220,004	220	34,958,636
4 월		111,924	38,751	6,157,534	6,158	13,260	2,107,014	2,107	142,272	142	22,607,021
5 월		122,701	46,117	7,327,991	7,328	10,361	1,646,363	1,646	167,486	167	26,613,525
6 월		144,364	41,047	6,522,368	6,522	12,793	2,032,808	2,033	296,390	296	47,096,371
7 월		127,846	42,496	6,752,614	6,753	4,339	689,467	689	266,485	266	42,344,467
8 월		120,478	46,296	7,356,434	7,356	6,633	1,053,984	1,054	154,516	155	24,552,592
9 월		113,509	40,233	6,393,024	6,393	7,768	1,234,335	1,234	165,356	165	26,275,068
10 월		99,537	38,706	6,150,383	6,150	7,458	1,185,076	1,185	230,577	231	36,638,685
11 월		141,052	44,084	7,004,948	7,005	12,376	1,966,546	1,967	298,691	299	47,462,000
12 월		121,503	40,582	6,448,480	6,448	19,301	3,066,929	3,067	284,666	285	45,233,427

## 5. 석유류 소비량 (2-2) Petroleum Consumption

(Unit : kℓ) (단위 : kℓ)

연별 월별	구분	중 유 (배럴) Heavy oil (bbl)	중유전환 (ℓ) Heavy oil conversion	중유전환 (kℓ) Heavy oil conversion	빙커C유 (배럴) Bunker C (bbl)	빙커C유전환 (ℓ) Bunker C conversion	빙커C유전환 (kℓ) Bunker C conversion	LPG (배럴) (bbl)	기 타 (배럴) Others (bbl)
2 0 1 5		95,875	15,234,489	15,234	2,159,002	343,065,385	343,065	1,074,020	24,459,715
2 0 1 6		88,768	14,112,777	14,113	2,339,379	371,923,851	371,924	9,458,510	139,979,473
2 0 1 7		149,431	23,744,586	23,745	1,881,468	298,965,265	298,965	6,355,220	151,854,308
2 0 1 8		105,634	16,785,243	16,785	2,434,477	386,838,395	386,838	8,106,155	135,933,460
2 0 1 9		40,150	6,379,835	6,380	1,963,769	312,042,894	312,043	13,198,782	138,299,747
<b>2 0 2 0</b>		<b>31,507</b>	<b>5,006,462</b>	<b>5,006.46</b>	<b>5,630,469</b>	<b>5,630.47</b>	<b>6</b>	<b>11,449,078</b>	<b>121,140,306</b>
1 월		4,542	721,724	722	407,232	407,23	0.4	1,150,147	9,409,843
2 월		3,470	551,383	551	369,789	369,79	0.4	767,307	9,285,257
3 월		2,447	388,828	389	412,583	412,58	0.4	935,278	9,121,924
4 월		4,820	765,898	766	505,259	505,26	0.5	1,147,686	8,124,649
5 월		2,753	437,452	437	545,476	545,48	0.5	925,572	9,813,240
6 월		2,796	444,284	444	555,499	555,50	0.6	675,899	10,638,483
7 월		1,591	252,810	253	489,663	489,66	0.5	1,064,955	10,339,603
8 월		1,787	283,954	284	548,966	548,97	0.5	1,205,812	10,405,725
9 월		2,328	369,919	370	498,660	498,66	0.5	977,933	12,588,611
10 월		1,872	297,461	297	347,806	347,81	0.3	1,058,587	12,657,445
11 월		1,714	272,355	272	530,813	530,81	0.5	1,016,081	8,872,621
12 월		1,387	220,394	220	418,723	418,72	0.4	523,821	9,882,905

자료 : 지역경제과

Source : Regional Economic Division

- 주 : 1) 단위 : kℓ(\*1배럴은 158.9ℓ ) \*1000ℓ 는 1kℓ  
 2) “기타” 항목은 경질중유, 제트유 등 포함 작성  
 3) 합계에 LPG, 기타 제외

## 6. 에너지 관리대상 현황 Energy Control

(Unit : number) (단위 : 개)

연별	구분	관리대상 수 Number of Subject to control	에너지 사용량별 By energy consumption(toe/year)		
			2,000~5,000 미만	5,000~30,000 미만	30,000 이상
2 0 1 7		89	26	26	37
2 0 1 8		89	27	22	40
2 0 1 9		91	33	23	35
<b>2 0 2 0</b>		<b>91</b>	<b>31</b>	<b>25</b>	<b>35</b>

자료 : 지역경제과, 한국에너지관리공단 광주전남본부

Source : Regional Economic Division



제24회 여수통계연보  
YEOSU STATISTICAL YEARBOOK 2021

# VIII

## 전기 · 가스 · 수도

Electricity · Gas · Water-Supply



여수시  
YEOSU CITY





## VIII. 전기 · 가스 · 수도

Electricity · Gas · Water-Supply

## 1. 발전현황 Electricity Generation

연별 발전소별	구분	발전설비(MWh) Generating facilities	발전량(MWh) Amount of electricity generation	평균전력(kW) Average load	최대전력(kW) Peak load
2015		835.14	5,706,561.00	651,417.00	844,745.00
2016		1,175.46	7,113,155.32	745,393.00	1,178,723.00
2017		1,175.15	7,998,801.00	913,105.00	1,146,286.00
2018		1,175.09	7,418,236.57	847,770.00	1,141,536.00
2019		1,175.09	7,777,130.44	888,742.00	1,130,474.00
<b>2020</b>		<b>1,175.09</b>	<b>6,918,527.11</b>	<b>788,563.00</b>	<b>1,123,903.00</b>
한 국 동 서 발 전 호 남 화 력 본 부		500.00	3,259,484.60	371,071.00	461,009.0
한 국 남 동 발 전 여 수 발 전 본 부		668.60	3,652,802.00	415,847.00	660,000.0
한국전력공사(소계)		6.49	6,240.51	1,645.00	2,894.00
( 초 도 )		0.75	1,357.00	154.00	292.00
( 손 죽 도 )		0.30	738.00	84.00	133.00
( 평 도 )		0.24	141.20	16.00	36.00
( 상 화 도 )		0.24	241.30	27.00	42.00
( 하 화 도 )		0.01	230.15	22.00	60.00
( 거 문 도 )		4.50	2,781.15	1,261.00	2,140.00
( 여 자 도 )		0.45	751.71	81.00	191.00

자료 : 호남화력발전처, 한국남동발전 여수화력발전처,  
한국전력공사여수지사

Source : Thermal Power Plant, Korea Electric Power Corporation

## 2. 용도별 전력사용량 (2-1) Electric Power Consumption by Use

(Unit:MWh) (단위 : MWh)

구분 연별	합 계 Total	점유율(%) Percentage	가정용 Residential	점유율(%) Percentage	공 공 용 Public	점유율(%) Percentage	서비스업 Service	점유율(%) Percentage
2 0 1 5	13,913,898	100	353,623	2.54	133,426	0.96	933,449	6.71
2 0 1 6	14,359,276	100	363,985	2.53	138,921	0.97	1,021,122	7.11
2 0 1 7	15,295,606	100	363,092	2.39	143,485	0.94	1,190,918	7.85
2 0 1 8	15,177,227	100	377,091	2.48%	144,434	0.95%	1,071,267	7.06%
2 0 1 9	14,164,154	100	373,604	2.64%	142,446	1.01%	1,073,495	7.58%
2 0 2 0	13,870,805	100	395,251	2.85%	140,081	1.01%	1,110,292	8.00%

## 2. 용도별 전력사용량 (2-2) Electric Power Consumption by Use

(Unit:MWh) (단위 : MWh)

구분 연별	소 계 Sub-total	점유율(%) Percentage	농림수산업 forestry and fishing	점유율(%) Percentage	광 업 Mining	점유율(%) Percentage	제 조 업 Manufacturing	점유율(%) Percentage
2 0 1 5	12,493,398	89.79	60,744	0.44	12,964	0.09	12,419,688	89.26
2 0 1 6	12,835,248	89.39	59,164	0.41	15,313	0.11	12,760,771	88.87
2 0 1 7	13,598,111	89.74	65,375	0.43	17,083	0.11	13,515,652	89.19
2 0 1 8	13,584,435	89.51%	64,837	0.43%	15,038	0.10%	13,504,560	88.98%
2 0 1 9	12,574,607	88.78%	66,173	0.47%	15,254	0.11%	12,493,179	88.20%
2 0 2 0	12,225,181	88.14%	66,549	0.48%	16,498	0.12%	12,142,134	87.54%

자료 : 한국전력공사여수지사

Source : Korea Electric Power Corporation

## 3. 제조업 중분류별 전력사용량 (2-1)

## Electric Power Consumption by Division of Industry Type

(Unit : MWh) (단위 : MWh)

구분 연별	합 계 Total	식료품 제조 Food beverage Tobacco	섬유의복 및 가죽산업 Sewn weating apparel Leather	나무 및 나무 제품 제조업, 가구포함 Wood products & paper products	종이 및 종이 제품제 조업, 인쇄 및 출판업 Pulp, Paper & paper Products, Publishing & Printing reproduction
2 0 1 5	12,419,104	46,759	73,367	2,432	5,808
2 0 1 6	12,760,771	45,215	89,314	2,133	1,825
2 0 1 7	13,515,275	43,507	93,139	2,322	1,973
2 0 1 8	13,504,562	45,890	93,046	2,577	2,171
2 0 1 9	12,481,748	48,375	117,759	1,396	2,191
2 0 2 0	12,142,133	46,301	121,097	2,730	1,522

## 3. 제조업 중분류별 전력사용량 (2-2)

## Electric Power Consumption by Division of Industry Type

(Unit : MWh) (단위 : MWh)

구분 연별	화학물과화학석유석탄고무 및 플라스틱제품제조업 Chemicals and chemical products Pubber and plastic products	비금속광물 제조업 Non-metallic mineral products	제1차 금속산업 Manufacture of Basic metals	조립금속제품 및 기계장비 제조업 Fabricated Metal products Manufacture of Other machiner	기타 제조업 Other
2 0 1 5	12,085,677	40,935	133,031	19,726	11,369
2 0 1 6	12,450,375	43,816	98,979	26,232	2,882
2 0 1 7	13,182,952	47,111	115,941	23,126	5,204
2 0 1 8	13,152,344	47,547	131,230	23,189	6,568
2 0 1 9	12,098,597	45,783	137,653	13,674	16,320
2 0 2 0	11,797,894	42,384	96,522	23,963	9,720

자료 : 한국전력공사여수지사

Source : Korea Electric Power Corporation

## 4. 가스 공급량 Gas Supply

(Unit : number) (단위 : 개소)

구분 연별 읍면동별	도 시 가 스 Liquefied natural gas(LNG)		프 로 판 Propane gas(LPG)		부 탄 Butane gas	
	판매소수 Number of saling stores	판매량(1000m³) Amount sold	판매소수 Number of saling stores	판매량(t) Amount sold	판매소수 Number of saling stores	판매량(t) Amount sold
2 0 1 5	1	130,976	34	7,664	14	24,629
2 0 1 6	1	134,238	35	7,203	16	23,938
2 0 1 7	1	144,142	35	6,536	14	23,044
2 0 1 8	1	215,344	35	7,408	14	22,190
2 0 1 9	1	178,886	35	6,158	15	21,182
<b>2 0 2 0</b>	<b>1</b>	<b>232,924</b>	<b>35</b>	<b>6,779</b>	<b>15</b>	<b>21,238</b>
1 월	1	25,840	35	724	15	1,788
2 월	1	21,358	35	559	15	1,549
3 월	1	21,016	35	510	15	1,597
4 월	1	17,529	35	556	15	1,610
5 월	1	13,586	35	507	15	1,816
6 월	1	11,716	35	486	15	1,862
7 월	1	12,108	35	539	15	1,863
8 월	1	18,712	35	476	15	1,971
9 월	1	23,050	35	508	15	1,713
10 월	1	25,334	35	488	14	1,835
11 월	1	17,597	35	640	14	1,827
12 월	1	25,079	35	788	14	1,807

자료 : 지역경제과

Source : Regional Economic Division

## 5. 도시가스 이용현황 City Gas Consumption by Use

(Unit : 1000m³) (단위 : 천m³)

연별 월별	구분	합 계 Total	가정용 Home use		영업용 Business use	업무용 Office use	산업용 Industry use	열병합 발전용 Cogeneration	집단에너지 Community energy	수송용 Transport	연료전지용 Fuel cell
			취사 Cooking	난방 Heating							
2 0 1 9		178,884	29	51,312	9,740	3,841	100,598	363	3,581	9,420	-
<b>2 0 2 0</b>		<b>232,925</b>	<b>32</b>	<b>56,307</b>	<b>9,170</b>	<b>3,765</b>	<b>147,497</b>	<b>251</b>	<b>2,612</b>	<b>9,083</b>	<b>4,208</b>
1 월		25,840	3	8,924	1,052	550	14,497	36	8	769	-
2 월		21,358	3	7,615	853	457	11,698	-	-	732	-
3 월		21,016	3	6,418	743	291	12,814	12	9	725	-
4 월		17,529	3	5,328	700	197	10,571	17	6	707	-
5 월		13,586	2	2,854	696	147	9,108	25	14	740	-
6 월		11,716	2	2,043	722	222	7,548	27	373	780	-
7 월		12,108	2	2,003	751	257	8,221	56	5	814	-
8 월		18,712	3	1,592	645	350	14,688	19	101	834	482
9 월		23,050	2	1,814	589	217	18,788	4	37	759	839
10 월		25,334	3	2,880	681	193	19,842	13	3	733	987
11 월		17,597	2	5,164	808	314	9,331	15	270	726	967
12 월		25,080	3	9,673	929	570	10,391	28	1,787	766	933

자료 : 지역경제과(대화도시가스)

Source : Regional Economic Division

## 6. 도시가스 보급률 City Gas Supply Rate

(Unit : %, household) (단위 : %, 가구)

연별	구분	보 급 률		도시가스 수요 가구수(A)		공급권역 총 가구수(B)	
		Supply rate		No. of supplying households		No. of total households	
2 0 1 5		80		82,079		102,134	
2 0 1 6		81		84,552		104,847	
2 0 1 7		81		87,874		108,487	
2 0 1 8		82		90,703		110,479	
2 0 1 9		84		93,434		110,478	
<b>2 0 2 0</b>		<b>82</b>		<b>100,052</b>		<b>122,743</b>	

자료 : 지역경제과(대화도시가스)

Source : Regional Economic Division

주 : 도시가스보급율 : (A)/(B) \* 100(A:도시가스 용도구분중 주택용으로 부과 가구수)

## 7. 고압가스 시설현황 The Present Condition of High-pressure Gas Facilities

(Unit : place) (단위 : 개소)

연별	구분	합계 Total	제조 Manufacture	저장 Storage	판매 Sale	일반충전 General charge	CNG 충전 CNG charge	기타충전 Other charge
2 0 1 9		283	206	27	9	23	2	16
<b>2 0 2 0</b>		<b>283</b>	<b>171</b>	<b>23</b>	<b>8</b>	<b>24</b>	<b>2</b>	<b>15</b>

자료 : 지역경제과(한국가스안전공사 전남동부지사)

Source : Regional Economic Division

## 8. 상수도 보급현황 Water Supply Service

(Unit : person) (단위 : 명)

구분 연별	총인구 Population	급수인구 Water-supply population	보급률(%) Water-supply rate	시설용량(㎥/일) Water-supply capacity	급수량(㎥/일) Amount of water supplied	1일1인당 급수량(l) Water supply amount per person a day	급수전수 Number of faucets
2 0 1 5	294,073	268,084	91.20	156,720	101,208	377	36,742
2 0 1 6	293,036	268,128	91.50	156,720	101,210	378	37,217
2 0 1 7	290,528	268,495	92.40	156,720	102,830	383	38,244
2 0 1 8	286,382	268,495	93.70	156,720	102,830	383	39,660
2 0 1 9	287,872	269,765	93.71	156,720	106,055	393	40,877
<b>2 0 2 0</b>	<b>284,866</b>	<b>272,056</b>	<b>97.50</b>	<b>156,720</b>	<b>105,448</b>	<b>388</b>	<b>43,329</b>

자료 : 상수도과

Source : Waterworks Division

## 9. 상수도관(2015~2018) (2-1) Water Supply Pipes

(Unit : M) (단위 : M)

구분 연별	합계 Total	도 수 관 Aqueduct pipe				송 수 관 Transmission pipe				배 수 관 Conduit pipe			
		계 Sub-total	강관 Steel	주철관 Cast iron	기타 Others	계 Sub-total	강관 Steel	주철관 Cast iron	기타 Others	계 Sub-total	강관 Steel	주철관 Cast iron	기타 Others
2 0 1 5	1,436,360	35,249	14,794	20,455	-	3,877	-	3,877	-	555,201	8,955	327,798	218,448
2 0 1 6	1,456,874	1,874	1,874	-	-	39,126	14,794	24,332	-	560,122	8,955	331,171	219,996
2 0 1 7	1,554,587	14,674	2,686	11,988	-	41,485	9,313	31,302	870	607,676	2,112	408,871	196,693
<b>2 0 1 8</b>	<b>1,633,464</b>	<b>36,263</b>	-	<b>36,263</b>	-	<b>5,011</b>	-	<b>5,011</b>	-	<b>637,948</b>	<b>8,955</b>	<b>563,481</b>	<b>65,512</b>

## 9. 상수도관(2015~2018) (2-2) Water Supply Pipes

(Unit : M) (단위 : M)

구분 연별	급 수 관 Water supply Equipments						
	계 Sub-total	아연도강관 Galvanized steel	주철관 Cast iron	동관 Copper	스텐레스관 Stainless steel	합성수지관 plastic	기타 Others
2 0 1 5	840,314	45,860	1,755	-	130,926	616,475	45,298
2 0 1 6	855,752	45,860	1,755	-	130,926	631,913	45,298
2 0 1 7	890,752	45,860	1,755	-	130,926	666,913	45,298
<b>2 0 1 8</b>	<b>954,242</b>	<b>14,860</b>	<b>1,755</b>	<b>-</b>	<b>50,626</b>	<b>852,003</b>	<b>34,998</b>

자료 : 상수도과

Source : Waterworks Division

## 9. 상수도관(2019~2020) (5-1) Water Supply Pipes

(Unit : m) (단위 : m)

구분 연별	합 계 Total	도 수 관 Aqueduct pipe					
			에나멜코팅 도복장강관 Enamelcoated steel pipe	액상에폭시 도복장강관 Liquid epoxycoated steel pipe	주철관 Cast iron	덕타일 주철관 Ductile iron pipe	기 타 Others
2 0 1 9	1,465,236	36,263	-	-	36,263	-	-
2 0 2 0	1,426,814	36,299	-	-	36,299	-	-

## 9. 상수도관(2019~2020) (5-2) Water Supply Pipes

(Unit : m) (단위 : m)

구분 연별	송 수 관 Transmission pipe					
		에나멜코팅 도복장강관 Enamelcoated steel pipe	액상에폭시 도복장강관 Liquid epoxycoated steel pipe	주철관 Cast iron	덕타일 주철관 Ductile iron pipe	기 타 Others
2 0 1 9	5,061	-	-	5,061	-	-
2 0 2 0	5,061	-	-	5,061	-	-

## 9. 상수도관(2019~2020) (5-3) Water Supply Pipes

(Unit : m) (단위 : m)

구분 연별	배 수 관 Conduit pipe					
		에나멜코팅 도복장강관 Enamelcoated steel pipe	액상에폭시 도복장강관 Liquid epoxycoated steel pipe	주철관 Cast iron	덕타일 주철관 Ductile iron pipe	기 타 Others
2 0 1 9	458,388	8,955	-	295,905	88,016	65,512
2 0 2 0	410,696	8,955	-	295,905	40,324	65,512

## 9. 상수도관(2019~2020) (5-4) Water Supply Pipes

(Unit : m) (단위 : m)

구분 연별	급 수 관 Water supply pip					
		에나멜코팅 도복장강관 Enamelcoated steel pipe	액상에폭시 도복장강관 Liquid epoxycoated steel pipe	주철관 Cast iron	덕타일 주철관 Ductile iron pipe	PVC관
2 0 1 9	965,524	-	-	-	1,755	256,254
2 0 2 0	974,758	-	-	-	1,755	256,254

## 9. 상수도관(2019~2020) (5-5) Water Supply Pipes

(Unit : m) (단위 : m)

구분 연별	급 수 관 Water supply pip					
	수도용 경질 폴리염화비닐관 Unplasticized poly (vinyl chloride) pipe	PE관	아연도강관 Galvanized steel	스테인레스관 Stain-less steel	동관 Copper pipe	기 타 Others
2 0 1 9	269,765	337,266	14,860	50,626	-	34,998
2 0 2 0	278,999	337,266	14,860	50,626	-	34,998

자료 : 상수도과

Source : Waterworks Division

## 10. 정수장별 상수도 시설용량 및 생산실적

## Water Supply Capacities and Output by Purification Plant

(단위 : m<sup>3</sup>/일, m<sup>3</sup>)

연별 월별	구분	합 계	둔덕	학용	금오도	거문도
		Total	Dunduck	Hakyong	Geumodo	Geomundo
2 0 2 0	시설용량	156,400	112,500	42,200	1,000	700
	생산실적	42,865,843	31,395,542	10,951,256	411,016	108,029
1 월	생산실적	3,474,787	2,591,598	841,910	34,011	7,268
2 월	생산실적	3,225,088	2,394,858	793,580	29,465	7,185
3 월	생산실적	3,454,553	2,559,869	853,600	33,493	7,591
4 월	생산실적	3,380,125	2,487,621	851,950	32,432	8,122
5 월	생산실적	3,588,853	2,649,811	896,620	33,820	8,602
6 월	생산실적	3,554,799	2,599,061	915,190	32,646	7,902
7 월	생산실적	3,703,540	2,717,161	945,440	33,634	7,305
8 월	생산실적	3,912,449	2,818,469	1,045,074	39,236	9,670
9 월	생산실적	3,602,896	2,628,589	927,645	36,621	10,041
10 월	생산실적	3,698,994	2,682,589	963,121	41,879	11,405
11 월	생산실적	3,562,310	2,580,374	938,351	31,825	11,760
12 월	생산실적	3,707,449	2,685,542	978,775	31,954	11,178

자료 : 상수도과

Source : Waterworks Division



## 11. 급수 사용량 Water Consumption by Use

(Unit : m³) (단위:m³)

구분 연별 읍면동별	합 계 Total	가정용 Domestic	영업용 Business	욕탕1 Bathroom Class 1	욕탕 2 Bathroom Class 2	전용공업용 Industrial	업무용 Public	기타 Others
2 0 1 5	23,953,611	16,002,357	4,618,977	352,849	-	564,404	2,415,024	-
2 0 1 6	24,814,559	16,508,314	4,712,319	347,122	-	662,412	2,584,392	-
2 0 1 7	25,208,911	16,815,849	4,782,473	355,799	-	802,638	2,452,152	-
2 0 1 8	26,159,017	17,285,712	4,922,524	337,557	-	954,464	2,658,760	-
2 0 1 9	26,796,709	17,564,400	5,251,344	317,803	-	952,533	2,653,921	-
<b>2 0 2 0</b>	<b>27,758,714</b>	<b>8,634,479</b>	<b>5,364,318</b>	<b>272,505</b>	<b>-</b>	<b>987,230</b>	<b>2,500,182</b>	<b>-</b>
돌 산 읍	1,540,916	810,352	594,952	1,117	-	-	134,495	-
소 라 면	1,516,245	1,282,670	160,890	243	-	-	72,442	-
울 촌 면	440,689	348,080	24,440	-	-	-	68,169	-
화 양 면	322,984	212,098	66,441	570	-	-	43,875	-
남 면	161,611	133,482	7,339	-	-	-	20,790	-
화 정 면	39,752	35,474	255	-	-	-	4,023	-
삼 산 면	82,686	27,269	15,005	-	-	-	40,412	-
동 문 동	465,601	294,330	111,087	344	-	-	59,840	-
한 려 동	377,362	197,935	105,988	1,145	-	-	72,294	-
중 양 동	607,694	245,805	174,132	31,590	-	-	156,167	-
충 무 동	377,207	233,447	94,228	9,198	-	-	40,334	-
광 림 동	623,810	421,116	99,804	14,298	-	-	88,592	-
서 강 동	373,582	247,115	70,217	3,718	-	-	52,532	-
대 교 동	927,623	334,110	428,483	61,782	-	-	103,248	-
국 동	1,179,126	903,150	124,191	73,444	-	-	78,341	-
월 호 동	717,064	494,922	138,901	3,446	-	-	79,795	-
여 서 동	1,751,530	1,374,665	288,225	38,328	-	-	50,312	-
문 수 동	1,787,323	1,387,960	314,713	3,616	-	-	81,034	-
미 평 동	2,098,823	881,668	149,478	107	-	928,758	138,812	-
둔 덕 동	783,862	695,034	36,443	-	-	-	52,385	-
만 덕 동	1,340,947	798,705	349,571	161	-	-	192,510	-
쌍 봉 동	3,816,558	2,512,105	1,092,253	20,387	-	-	191,813	-
시 전 동	3,165,921	2,483,043	422,495	7,412	-	-	252,971	-
여 천 동	2,221,826	1,568,947	373,678	1,599	-	-	277,602	-
주 삼 동	684,100	584,439	35,262	-	-	-	64,399	-
삼 일 동	285,730	62,397	84,758	-	-	58,472	80,103	-
묘 도 동	68,142	64,161	1,089	-	-	-	2,892	-

자료 : 수도행정과

Source : Water Supply Administration Division

## 12. 급수사용료 부과 Water Usage Charges

(Unit:1,000 Won) (단위:천원)

구분 연별 읍면동별	합 계 Total	가정용 Domestic	영업용 Business	욕탕1 Bathhouse Class 1	욕탕 2 Bathhouse Class 2	전용공업용 Industrial	업무용 Public	기타 Others
2 0 1 5	24,347,751	11,026,161	9,223,193	449,669	-	328,122	3,320,606	-
2 0 1 6	25,241,417	11,420,295	9,415,371	447,685	-	393,339	3,564,727	-
2 0 1 7	25,629,128	11,661,903	9,545,403	483,399	-	490,784	3,447,639	-
2 0 1 8	26,595,513	12,050,882	9,848,010	440,729	-	594,478	3,661,414	-
2 0 1 9	27,765,952	12,220,387	15,505,634	1,150,700	-	601,297	3,362,430	-
<b>2 0 2 0</b>	<b>27,523,521</b>	<b>12,818,086</b>	<b>10,458,596</b>	<b>353,667</b>	<b>-</b>	<b>614,778</b>	<b>3,278,394</b>	<b>-</b>
돌 산 읍	2,098,875	602,621	1,313,907	934	-	-	181,413	-
소 라 면	1,251,896	885,861	271,156	187	-	-	94,692	-
울 촌 면	413,319	270,306	44,745	-	-	-	98,268	-
화 양 면	368,448	164,867	140,308	439	-	-	62,834	-
남 면	147,886	109,333	11,559	-	-	-	26,994	-
화 정 면	31,068	25,487	425	-	-	-	5,156	-
삼 산 면	103,035	22,334	23,524	-	-	-	57,177	-
동 문 동	496,209	205,141	210,628	265	-	-	80,175	-
한 려 동	440,692	141,719	204,826	882	-	-	93,265	-
중 앙 동	715,080	173,202	300,248	38,013	-	-	203,617	-
충 무 동	395,318	159,535	175,722	10,722	-	-	49,339	-
광 립 동	622,912	287,472	200,128	16,015	-	-	119,297	-
서 강 동	358,136	173,452	118,189	3,339	-	-	63,156	-
대 교 동	1,337,279	241,658	879,374	84,766	-	-	131,481	-
국 동	1,065,113	601,182	239,338	104,569	-	-	120,024	-
월 호 동	777,401	334,940	328,079	2,963	-	-	111,419	-
여 서 동	1,541,479	896,101	529,056	51,244	-	-	65,078	-
문 수 동	1,559,899	925,166	532,135	4,868	-	-	97,730	-
미 평 동	1,593,611	593,968	237,993	82	-	582,618	178,950	-
둔 덕 동	592,918	455,483	68,990	-	-	-	68,445	-
만 덕 동	1,701,687	567,205	860,391	125	-	-	273,966	-
쌍 봉 동	4,158,839	1,734,576	2,160,559	26,560	-	-	237,144	-
시 전 동	2,705,266	1,657,582	735,887	6,387	-	-	305,410	-
여 천 동	2,044,158	1,098,251	620,717	1,307	-	-	323,883	-
주 삼 동	552,718	396,186	63,946	-	-	-	92,586	-
삼 일 동	395,953	46,334	185,036	-	-	32,160	132,423	-
묘 도 동	54,326	48,124	1,730	-	-	-	4,472	-

자료 : 수도행정과

ource : Water Supply Administration Division

## 13. 하수도 보급률(2015) (3-1) Sewerage System

(Unit : person, km<sup>2</sup>, %) (단위 : 명, km<sup>2</sup>, %)

구분 연별	수 계 Water System	특별대책지역 Special measure area	총인구(명) Total Population	총면적(km <sup>2</sup> ) Total Area
2015	294,073	-	-	508.88

## 13. 하수도 보급률(2015) (3-2) Sewerage System

(Unit : person, km<sup>2</sup>, %) (단위 : 명, km<sup>2</sup>, %)

구분   연별		하수처리구역 내 Inner area of sewage treatment								면적
		공공하수처리시설 처리인구 Population of Benefiting from Sewage				폐수 종말처리인구(명) Population of Benefiting from Waste water				
		계 Total	1차 처리 Mechanic(b1)	2차처리 Biological(b2)	3차 Advanced(b3)	계 Total	1차처리 Mechanic(b1)	2차처리 Biological(b2)	3차 Advanced(b3)	
2 0 1 5		246,858	-	9,656	237,202	-	-	-	-	105.4

## 13. 하수도 보급률(2015) (3-3) Sewerage System

(Unit : person, km<sup>2</sup>, %) (단위 : 명, km<sup>2</sup>, %)

구분  연별	하수처리구역 외 Outer area of sewage treatment				하수도 보급률  Distribution rate of Sewage
	인구(명) Population			면 적  Area	
	계 Total	시가 Urban	비시가 Rural		
2 0 1 5	47,215	-	47,215	398.50	83.94

자료 : 하수도과

Source : Sewage Division

## 13. 하수도 보급률(2016~2020) Sewerage System

(Unit : person, km<sup>2</sup>, %) (단위 : 명, km<sup>2</sup>, %)

구분 연별	수 계 Water System	총인구(명) (A) Total Population	비처리인구 (B) Non-services population	비처리 대상인구 (C=A-B) Object population for treatment	하수 종말처리인구(명) Population of benefiting from sewage				하수도 보급율
					계 d=d1+d2+d3	물리적(1차) Mechanic(d1)	생물학적(2차) Biological(d2)	고도(3차) Advanced(d3)	Distribution rate of Sewage
2 0 1 6	섬진강	293,036	46,829	246,207	246,207	-	9,656	236,551	84.2
2 0 1 7	섬진강	290,528	45,653	244,875	244,875	-	9,656	235,219	84.3
2 0 1 8	섬진강	287,868	45,008	242,860	242,820	-	9,656	233,164	84.4
2 0 1 9	섬진강	287,479	35,694	251,785	251,785	-	-	251,785	87.6
2 0 2 0	섬진강	284,866	34,600	250,266	250,266	-	-	250,266	87.8

자료 : 하수도과

Source : Sewage Division

## 14. 하수도사용료 부과 (2-1) Sewerage Usage Charges

(Unit:1,000 won) (단위 : 백만원)

구분 연별	업종별 하수도 사용료 Charges for Use of Sewage Facilities					
	합 계 Total	가정용 Domestic	업무용 General	욕탕용 Bathhouse	산업용 Industrial	기 타 Others
2 0 1 5	6,177	1,351	2,723	434	1,669	-
2 0 1 6	11,821	2,452	5,155	927	3,287	-
2 0 1 7	16,192	3,290	8,371	1,452	3,079	-
2 0 1 8	17,904	3,791	9,514	1,723	2,876	-
2 0 1 9	18,142	3,839	9,957	1,567	2,779	-
2 0 2 0	17,502	4,034	9,278	1,372	2,818	-

## 14. 하수도사용료 부과 (2-2) Sewerage Usage Charges

(Unit:1,000 won) (단위 : 백만원)

구분 연별	하수도 처리 비용분석 Cost of Sewage Disposal					
	연간조정량 (천톤)(A) Total volume charged for the usage of sewage(1000 tons)	부과액 (백만원)(B) Amount charged for usage (Million won)	평균단가 (원/톤) $C=(B/A*1000)$ Average of Amounts(won/ton)	총괄원가 (백만원) (D) Expense of Sewage Treatment	총괄단위원가 (원/톤) $E=(D/A*1000)$ Cost of Sewage Treatment(won/ton)	현실화율(%) $F=(C/E*100)$ Actual rate of benefit & cost
2 0 1 5	83,516	6,177	74	46,153	552	13
2 0 1 6	82,309	11,821	144	44,585	541	27
2 0 1 7	70,364	16,192	230	42,665	606	38
2 0 1 8	62,101	17,904	288	45,770	737	39
2 0 1 9	61,459	18,142	295	46,258	752	39
2 0 2 0	62,841	17,502	279	47,453	755	37

자료 : 하수도과

Source : Sewage Division

## 15. 하수관거(3-1) Sewage Pipes

(Unit : km<sup>2</sup>, m, number) (단위 : km<sup>2</sup>, m, 개소)

구분 연별	계획연장 (m) Planned length (m)	시설연장 (m) Constructed length (m)	보급율(%) Distri butionrate	합류식(m) Unclassified pipe				
				계획면적 (km <sup>2</sup> ) Plannedarea (km <sup>2</sup> )	계획연장 (m) Planned length (m)	시설연장 (m) Constructed length (m)	암거 Culvert	
							사각형 quadrangle	원형 circle
2 0 1 9	1,278,472	1,170,670	91.6	67	292,498	284,034	23,338	142,567
2 0 2 0	1,278,472	1,170,670	91.6	67	292,498	284,034	23,338	142,567

## 15. 하수관거(3-2) Sewage Pipes

(Unit : km<sup>2</sup>, m, number) (단위 : km<sup>2</sup>, m, 개소)

구분    연별	합류식(m) Unclassified pipe		분류식(m) Classified pipe				
	개거  Open ditch	측구  Gutter	계획면적 (km <sup>2</sup> )  Plannedarea	오수관거 Sewage Pipe Line			
				계획연장 (m)  Planned length (m)	시설연장 (m)  Constructed length (m)	암거 Culvert	
						사각형 quadrangle	원형 circle
2 0 1 9	29,115	89,014	53	564,496	465,327	—	465,327
2 0 2 0	29,115	89,014	53	564,496	465,327	—	465,327

## 15. 하수관거(3-3) Sewage Pipes

(Unit : km<sup>2</sup>, m, number) (단위 : km<sup>2</sup>, m, 개소)

구분  <
---

자료 : 하수도과, 「하수도통계」 환경부 생활하수과

Source : Sewage Division



제24회 여수통계연보  
YEOSU STATISTICAL YEARBOOK 2021

# IX

## 유통·금융·보험 및 기타 서비스

Trade, Banking, Insurance and Other services



여수시  
YEOSU CITY





## IX. 유통·금융·보험 및 기타 서비스

Trade, Banking, Insurance and Other services

## 1. 유통업체 현황(2015~2016) (5-1) Distribution Stores

(Unit : place, m<sup>2</sup>) (단위 : 개소, m<sup>2</sup>)

구분 연별	합 계 Total					대형마트(할인점) Dosecount store			전 문 점 Specialty store		
	개소 Number	면 적 Floor space				개소 Number	면적 Floor space		개소 Number	면적 Floor space	
		판매 면적 store	건 물 연면적 Establish-ment	대지면적 (시장) Plottage (traditional market)	점포수 (시장) No. of stores		판매 면적 store	건 물 연면적 Establish-ment		판매 면적 store	건 물 연면적 Establishment
2 0 1 5	19	193,070	87,998	106,640	3,087	3	31,369	87,998	-	-	-
2 0 1 6	20	195,252	87,998	93,984	2,475	3	31,369	87,998	-	-	-

## 1. 유통업체 현황(2015~2016) (5-2) Distribution Stores

(Unit : place, m<sup>2</sup>) (단위 : 개소, m<sup>2</sup>)

구분 연별	백 화 점 Department store				복 합 소 평 물 Complex Shopping mall		
	개소 Number	면적 Floor space		개소 Number	면적 Floor space		
		판매면적 store	건물연면적 Establishment		판매면적 Sales Area	건물연면적 Floor space	
2 0 1 5	-	-	-	-	-	-	-
2 0 1 6	-	-	-	-	-	-	-

## 1. 유통업체 현황(2015~2016) (5-3) Distribution Stores

(Unit : place, m<sup>2</sup>) (단위 : 개소, m<sup>2</sup>)

구분 연별	소 평 센 터 Shopping centre				시 장 Market		
	개소 Number	면적 Floor space		개소 Number	점포수 No. of stores	면적 Floor space	
		판매면적 store	건물연면적 Establishment			판매면적 store	대지면적 Plottage
2 0 1 5	-	-	-	16	3,087	161,701	106,640
2 0 1 6	-	-	-	17	2,475	163,883	93,984

## 1. 유통업체 현황(2015~2016) (5-4) Distribution Stores

(Unit : place, m<sup>2</sup>) (단위 : 개소, m<sup>2</sup>)

구분 연별	시 장 Market							
	등 록 시 장 Registered market				인 정 시 장 Recognized market			
	개소 Number	점포수 No. ofstores	면적 Floor space		개소 Number	점포수 No. ofstores	면적 Floor space	
			판매면적 store	건물연면적 Establishment			판매면적 store	건물연면적 Establishment
2 0 1 5	10	1,033	32,755	30,228	5	1,307	33,339	29,028
2 0 1 6	11	1,144	34,937	26,174	5	584	33,339	29,028

## 1. 유통업체 현황(2015~2016) (5-5) Distribution Stores

(Unit : place, m<sup>2</sup>) (단위 : 개소, m<sup>2</sup>)

연별	구분	시 장 Market				기타 대규모 점포 (농수산물센터,도매시장) Other large-scale store		
		상점가 Shopping street						
		개소 Number	점포수 No. ofstores	면적 Floor space		개소 Number	면적 Floor space	
				판매면적 store	건물연면적 Establishment		판매면적 store	건물연면적 Establishment
2 0 1 5		1	747	95,607	47,384	-	-	-
2 0 1 6		1	747	95,607	38,782	-	-	-





## 1. 유통업체 현황(2017~2020) (3-3) Distribution Stores

(Unit : place, m<sup>2</sup>) (단위 : 개소, m<sup>2</sup>)

구분 연별 읍면동별	시 장 Market						시 장 Market		
	전통시장 Traditional market			상점가 Shopping street			개소 Number	면적 Floor space	
	개소 Number	점포수 The Number of stores	판매면적 Sales Area	개소 Number	점포수 The Number of stores	판매면적 Sales Area		판매면적 Sales Area	건물연면적 Floor space
2 0 1 7	14	1,406	87,464	1	476	38,782	-	-	-
2 0 1 8	14	1,406	87,464	1	476	38,782	-	-	-
2 0 1 9	14	1,157	87,464	2	548	54,655	-	-	-
<b>2 0 2 0</b>	<b>14</b>	<b>1,090</b>	<b>87,464</b>	<b>2</b>	<b>548</b>	<b>54,655</b>	<b>-</b>	<b>-</b>	<b>-</b>
돌 산 읍	-	-	-	-	-	-	-	-	-
소 라 면	1	24	621	-	-	-	-	-	-
울 촌 면	-	-	-	-	-	-	-	-	-
화 양 면	-	-	-	-	-	-	-	-	-
남 면	-	-	-	-	-	-	-	-	-
화 정 면	-	-	-	-	-	-	-	-	-
삼 산 면	-	-	-	-	-	-	-	-	-
동 문 동	-	-	-	-	-	-	-	-	-
한 려 동	-	-	-	-	-	-	-	-	-
중 앙 동	5	402	31,711	1	300	38,782	-	-	-
충 무 동	-	-	-	-	-	-	-	-	-
광 림 동	-	-	-	-	-	-	-	-	-
서 강 동	2	351	29,581	-	-	-	-	-	-
대 교 동	2	129	13,043	-	-	-	-	-	-
국 동	-	-	-	-	-	-	-	-	-
월 호 동	-	-	-	-	-	-	-	-	-
여 서 동	-	-	-	-	-	-	-	-	-
문 수 동	-	-	-	-	-	-	-	-	-
미 평 동	-	-	-	-	-	-	-	-	-
둔 덕 동	-	-	-	-	-	-	-	-	-
만 덕 동	-	-	-	-	-	-	-	-	-
쌍 봉 동	4	184	12,508	-	-	-	-	-	-
시 전 동	-	-	-	1	248	15,873	-	-	-
여 천 동	-	-	-	-	-	-	-	-	-
주 삼 동	-	-	-	-	-	-	-	-	-
삼 일 동	-	-	-	-	-	-	-	-	-
묘 도 동	-	-	-	-	-	-	-	-	-

자료 : 지역경제과

Source : Local Economy Division



## 2. 금융기관 (2-2) Financial Institutions

(Unit : number) (단위 : 개소)

연별 읍면동별	구분	지방 Local banks	특 수 은 행 Chartered banks				기타 Others banks	
		광주은행	중소기업	농협중앙회	수협중앙회	한국산업은행	외국은행	인터넷 전문 은행 및 기타
		Kwangju bank	S. M.Industry	N.A.C.F	N.F.F.C	The Korea development bank	Foreign bankin korea	Internet Primary Bank and others
2 0 1 5		4	2	5	-	1	-	-
2 0 1 6		4	2	5	-	1	-	-
2 0 1 7		5	2	5	-	1	-	1
2 0 1 8		5	2	5	-	1	-	1
2 0 1 9		5	2	5	-	1	-	1
<b>2 0 2 0</b>		<b>5</b>	<b>2</b>	<b>5</b>	<b>-</b>	<b>1</b>	<b>-</b>	<b>1</b>
돌 산 읍		-	-	-	-	-	-	-
소 라 면		1	-	-	-	-	-	-
울 촌 면		-	-	-	-	-	-	-
화 양 면		-	-	-	-	-	-	-
남 면		-	-	-	-	-	-	-
화 정 면		-	-	-	-	-	-	-
삼 산 면		-	-	-	-	-	-	-
동 문 동		-	-	-	-	-	-	-
한 려 동		-	-	-	-	-	-	-
중 양 동		1	1	1	-	-	-	-
충 무 동		-	-	-	-	-	-	-
광 립 동		-	-	-	-	-	-	1
서 강 동		-	-	-	-	-	-	-
대 교 동		-	-	-	-	-	-	-
국 동		-	-	-	-	-	-	-
월 호 동		-	-	-	-	-	-	-
여 서 동		1	-	2	-	-	-	-
문 수 동		-	-	-	-	-	-	-
미 평 동		-	-	-	-	-	-	-
둔 덕 동		-	-	-	-	-	-	-
만 덕 동		-	-	-	-	-	-	-
쌍 봉 동		2	-	2	-	1	-	-
시 전 동		-	1	-	-	-	-	-
여 천 동		-	-	-	-	-	-	-
주 삼 동		-	-	-	-	-	-	-
삼 일 동		-	-	-	-	-	-	-
묘 도 동		-	-	-	-	-	-	-

자료 : 총전국은행연합회

Source : Korea Federation Banks

주 : 스탠다드차타드은행(구,제일은행, sC은행)

3. 금융기관 예금, 대출 및 어음<sup>1)</sup> (2-1)

## Deposits, Loans and Bills of Financial Institutions

(Unit : billion won) (단위 : 10억원)

연별 월별	구분	예금총계 <sup>2)</sup> Grandtotal	저축성예금 Time and savings deposits				
			계 Total	정기예금 Time	정기적금 Installmentsavings	저축예금 <sup>3)</sup> Savings	기타 Other
2015		2,782	2,321	1,278	140	613	290
2016		2,934	2,401	1,314	137	678	273
2017		3,003	2,470	1,346	122	725	277
2018		3,423	2,811	1,625	113	740	333
2019		3,513	2,839	1,491	112	829	408
2020		3,621	2,735	1,171	121	1,012	432
1월		3,498	2,789	1,472	111	857	349
2월		3,560	2,820	1,482	108	882	347
3월		3,590	2,861	1,503	107	878	374
4월		3,622	2,797	1,427	108	894	367
5월		3,742	2,917	1,520	109	908	380
6월		3,724	2,845	1,450	112	916	367
7월		3,640	2,745	1,337	113	932	363
8월		3,604	2,710	1,304	115	925	366
9월		3,732	2,819	1,284	117	962	456
10월		3,640	2,761	1,281	120	964	396
11월		3,616	2,758	1,255	121	969	414
12월		3,621	2,735	1,171	121	1,012	432



3. 금융기관 예금, 대출 및 어음<sup>1)</sup> (2-2)

## Deposits, Loans and Bills of Financial Institutions

(Unit : billion won) (단위 : 10억원)

연별 월별	구분 요구불예금 Demanddeposits	대 출 Lending	어 음 교 환 Bill clearing				
			장수(천장) Number of bills	금 액 Amount	장당 평균 금액(천원) Average Value per bill	부도액 Disbonoredamount	부도율 <sup>4)</sup> Dishonoredrate
2 0 1 5	461	3,220	399	6,927	17,366	9	0.13
2 0 1 6	534	3,183	301	6,218	20,674	1	0.01
2 0 1 7	533	3,206	239	6,494	27,181	3	0.04
2 0 1 8	612	3,508	193	7,452	38,571	6	0.08
2 0 1 9	673	4,081	164	6,974	42,500	-	-
<b>2 0 2 0</b>	<b>886</b>	<b>4,733</b>	<b>144</b>	<b>5,980</b>	<b>41,462</b>	<b>3</b>	<b>0.05</b>
1 월	709	4,110	15	578	39,053	-	0.01
2 월	740	4,101	13	602	46,150	-	-
3 월	729	4,140	14	709	49,202	-	0.01
4 월	825	4,246	11	262	24,118	-	0.02
5 월	825	4,354	11	94	8,507	-	0.34
6 월	879	4,399	12	803	64,887	2	0.22
7 월	895	4,475	13	384	29,637	-	0.03
8 월	894	4,502	10	496	49,626	-	0.03
9 월	912	4,528	11	347	31,717	-	0.13
10 월	879	4,610	11	386	35,357	-	-
11 월	858	4,699	11	1,000	92,344	-	-
12 월	886	4,733	12	317	26,426	-	-

자료 : 한국은행 광주전남본부

Source : Bank of Korea

주 : 1) 예금 취급점포 기준임

2) 외화예금 및 동업자 예금 제외

3) 자유저축예금 포함(1997.6월부터)

4) 부도액 금액 기준

\* 단위 변경으로 수치 변경.

## 4. 가계대출규모 Volume of Household Loans

(Unit : billion won) (단위 : 10억원)

연별 월별	구분	예금은행 Deposit money bank		
		합 계 Total	(가계대출) (Household loan)	(주택대출) (Mortgage loan)
2 0 1 5		1,074	548	526
2 0 1 6		1,146	561	585
2 0 1 7		1,247	592	655
2 0 1 8		1,343	615	728
2 0 1 9		1,782	1,001	781
<b>2 0 2 0</b>		<b>2,158</b>	<b>1,260</b>	<b>899</b>
1 월		1,808	1,034	774
2 월		1,788	1,016	773
3 월		1,824	1,035	789
4 월		1,851	1,057	794
5 월		1,859	1,055	804
6 월		1,922	1,102	820
7 월		1,980	1,143	837
8 월		2,006	1,149	857
9 월		2,028	1,163	865
10 월		2,055	1,173	883
11 월		2,103	1,203	901
12 월		2,158	1,260	899

자료 : 한국은행 광주전남본부

Source : Bank of Korea

## 5. 소비자물가지수 (6-1) Consumer Price Indices

연별	구분	총지수 All items	식료품 · 비주류음료		주류 및 담배			의류 및 신발			
			Food & Nonalcoholic beverages Food	비주류음료 Nonalcoholic beverage	Alcoholic beverage& tobacco	주류 Alcoholic beverage	담배 tobacco	Clothing & footwear	의류 Clothing	신발 footwear	
2 0 1 5		109.7	114.9	114.8	115.9	157.6	107.2	183.0	117.7	118.5	112.3
2 0 1 6		100.7	102.9	103.0	101.0	100.3	100.9	100.0	101.7	101.5	102.8
2 0 1 7		103.0	105.9	106.2	100.2	102.1	106.8	100.0	102.9	102.8	103.5
2 0 1 8		104.7	108.5	108.9	101.2	102.0	106.5	100.0	104.0	103.8	105.7
2 0 1 9		105.5	110.4	110.8	104.6	102.2	107.2	100.0	104.2	103.8	106.9
2 0 2 0		106.3	116.9	117.7	104.3	102.5	107.9	100.0	104.4	103.8	108.5

## 5. 소비자물가지수 (6-2) Consumer Price Indices

연별	구분	주택, 수도, 전기 및 연료					가정용품 및 가사 서비스			
		Housing, water, electricity, gas & other fuels	주택임차료 Actual rentals for housing	주거시설 유지·보수 Maintenance & repair of the dwelling	수도 및 주거 관련 서비스 Water supply and miscellaneous services relating to the dwelling	전기, 가스 및 기타연료 Electricity, gas & other fuels	Furnishings, household equipment and routine household maintenance	가구 · 가사 비품 및 카펫 Furniture and furnishings, carpets and other floor coverings	가 정 용 섬유제품 Household textiles	가정용 기 기 Household appliances
2 0 1 5		111.4	115.4	122.1	112.6	105.1	114.6	111.7	111.2	105.7
2 0 1 6		98.7	100.8	101.2	111.9	90.5	101.6	105.2	101.1	101.5
2 0 1 7		100.9	102.0	104.9	121.9	89.6	103.1	108.6	102.4	101.2
2 0 1 8		102.7	103.1	108.6	130.2	88.8	105.0	114.5	103.2	101.6
2 0 1 9		105.2	104.9	111.3	136.4	90.2	107.1	121.7	105.2	102.2
2 0 2 0		105.2	105.4	113.6	140.6	87.6	107.9	122.2	108.4	100.6

## 5. 소비자물가지수 (6-3) Consumer Price Indices

구분 연별	가정용품 및 가사 서비스			보 건 Health			
	주방용품 및 가정용품 Glassware, tableware and household utensils	가정·정원용 공구 및 장비 Tools and equipment for house and garden	일상 생활용품 및 가사서비스 Goods and services for routine household maintenance		의료용품 및 장비 Medical products, appliances and equipment	외래환자 서비스 Outpatient services	병 원 서비스 Hospital services
2 0 1 5	123.5	111.0	119.5	104.9	102.9	105.0	108.3
2 0 1 6	99.5	99.1	99.4	101.1	99.8	101.6	102.1
2 0 1 7	97.6	99.7	103.0	102.1	99.5	103.1	104.8
2 0 1 8	97.0	100.8	106.5	101.8	98.5	104.4	102.4
2 0 1 9	97.0	100.6	109.7	102.6	100.4	105.0	101.0
<b>2 0 2 0</b>	<b>98.3</b>	<b>102.7</b>	<b>112.9</b>	<b>103.9</b>	<b>101.5</b>	<b>107.1</b>	<b>101.0</b>

## 5. 소비자물가지수 (6-4) Consumer Price Indices

구분 연별	교통 Transport				통신 Communication			
	운송장비 Purchase of vehicles	개인운송 장비 운영 Operation of personal transport equipment	운송 서비스 Transport services		우편 서비스 Postal services	전화 및 팩스장비 Telephone and telefax equipment	전화 및 팩스 서비스 Telephone and telefax services	
2 0 1 5	98.5	100.5	91.4	118.9	95.7	118.5	82.0	96.1
2 0 1 6	96.3	100.3	93.8	98.5	100.1	100.0	100.3	100.1
2 0 1 7	100.3	101.3	99.4	101.7	100.4	106.8	101.9	100.1
2 0 1 8	102.7	100.1	104.9	101.4	99.5	109.1	102.9	98.8
2 0 1 9	100.1	98.8	99.9	104.2	97.2	117.5	102.3	96.1
2 0 2 0	98.0	100.0	95.0	105.0	95.1	121.7	103.2	93.4

## 5. 소비자물가지수 (6-5) Consumer Price Indices

구분   <
---

## 5. 소비자물가지수 (6-6) Consumer Price Indices

구분  <
---

자료 : 통계청 소비자물가조사

Source : Statistics Korea

주 : 2015년은 소비자물가지수 2010=100, 2016~2020년은 2015=100 기준 수치임

## 6. 농수산물 도매시장별 유통량

Trading Volume of Agricultural and Fishery Products, by Wholesale Markets

(Unit : ton, thousand won) (단위 : 톤, 천원)

구분 연별	계 Total		여수 도매시장 Yeosu Wholesale market	
	유통량 Trading volume	금 액 Value	유통량 Trading volume	금 액 Value
2 0 1 5	4,731	6,321,000	4,731	6,321,000
2 0 1 6	3,937	6,129,000	3,937	6,129,000
2 0 1 7	3,675	5,700,000	3,675	5,700,000
2 0 1 8	3,151	5,634,000	3,151	5,634,000
2 0 1 9	3,675	5,700,000	3,675	5,700,000
<b>2 0 2 0</b>	<b>2,535</b>	<b>5,273,000</b>	<b>2,535</b>	<b>5,273,000</b>

자료 : 특산품육성과

Source : Local Specialty Fostering Division

7. 수출입 통관실적<sup>1)</sup> Exports and Imports Cleared

(Unit : USD 1,000) (단위 : 천불)

구분 연별 월별	총 액 (A+B) Total amount	수 출(A) Export	수 입(B) Import	수출입초과(A-B) Excess of export and import
2 0 1 5	42,194,386	22,487,250	19,707,136	2,780,114
2 0 1 6	34,966,304	19,330,280	15,636,024	3,694,256
2 0 1 7	43,930,062	23,876,649	20,053,413	3,823,236
2 0 1 8	56,437,733	28,964,419	27,473,314	1,491,105
2 0 1 9	49,343,336	25,215,177	24,128,159	1,087,018
<b>2 0 2 0</b>	<b>37,449,302</b>	<b>16,678,049</b>	<b>20,771,253</b>	<b>-4,093,204</b>
1 월	4,624,110	1,839,185	2,784,925	-945,740
2 월	4,034,179	1,548,529	2,485,650	-937,121
3 월	3,448,087	1,495,351	1,952,736	-457,385
4 월	2,564,264	1,007,297	1,556,967	-549,670
5 월	1,997,461	1,036,403	961,058	75,345
6 월	2,446,876	1,358,145	1,088,731	269,413
7 월	3,228,351	1,524,008	1,704,343	-180,335
8 월	2,913,424	1,291,951	1,621,473	-329,522
9 월	3,346,576	1,427,838	1,918,738	-490,900
10 월	2,727,817	1,303,146	1,424,671	-121,525
11 월	2,823,306	1,296,946	1,526,360	-229,414
12 월	3,294,851	1,549,251	1,745,600	-196,349

자료 : 관세청 무역통계 지역별무역통계

Source : Korea Customs Service

주 : 1) 통관기준, 사업체 소재지 기준

## 7-1. 수출실적(2015~2019) (2-1) Exports

(Unit : USD 1,000) (단위 : 천불)

구분 연별	합 계 Total	농림수산물 Agricultural, Forestry and Fishery	광산물 Products of Mining	화학 공업제품 Chemical Products	플라스틱 고무 및 가죽제품 Plastic, rubber and leather	섬유류 Textile
2 0 1 5	22,256,604	20,028	9,707,664	4,261,220	8,098,170	403
2 0 1 6	19,104,107	19,819	7,737,626	3,905,084	7,260,299	183
2 0 1 7	23,876,649	16,144	9,574,941	5,110,022	8,924,145	246
2 0 1 8	28,964,419	19,460	13,287,928	5,509,447	9,761,866	382
<b>2 0 1 9</b>	<b>25,215,177</b>	<b>20,614</b>	<b>11,462,937</b>	<b>4,803,811</b>	<b>8,547,608</b>	<b>216</b>

## 7-1. 수출실적(2015~2019) (2-2) Exports

(Unit : USD 1,000) (단위 : 천불)

구분 연별	생활용품 Daily goods	철강 금속제 Metal and steel	기 계 류 Machinery	전기전자제품 Electric / Electronics	잡 제 품 Miscellaneous
2 0 1 5	25,424	83,988	48,966	5,077	5,664
2 0 1 6	16,246	94,416	42,181	12,155	16,098
2 0 1 7	18,525	154,247	45,784	4,150	28,452
2 0 1 8	26,361	270,953	9,389	10,361	68,271
<b>2 0 1 9</b>	<b>34,115</b>	<b>316,228</b>	<b>3,058</b>	<b>10,069</b>	<b>16,521</b>

자료 : 관세청 무역통계

Source : Korea Customs Service

## 7-1. 수출실적(2020) (2-1) Exports

(Unit : USD 1,000) (단위 : 천불)

구분 연별	합 계 Total	식품 및 산동물 Foods and live animals	음료 및 담배 Beverages and tobacco	비식용원재료 (연료제외) Crude materials, inedible, except fuels	광물성연료, 윤활유 및 관련물질 Mineral fuels, lubricants & related materials
2 0 2 0	16,678,049	9,643	5,165.10	1,218,782	7,007,592

## 7-1. 수출실적(2020) (2-2) Exports

(Unit : USD 1,000) (단위 : 천불)

구분 연별	동식물성 유지 및 왁스 Animal and vegetable oils, fats and waxes	화학물 및 관련제품 Chemicals and related products	재료별 제조제품 Manufactured goods classified chiefly by material	기계 및 운수장비 Machinery and transport equipment	기타 제조제품 Miscellaneous manufactured articles	달리 분류되지 않은 상품 및 취급물 Commodities & transactions n.e.c
2 0 2 0	50,194	7,627,777	598,332	113,928	18,666	27,970

자료 : 「SITC에 의한 무역통계」 한국무역협회

Source : Korea International Trade Association

주 : 품목은 SITC 기준, 분류단위는 제1단위

## 7-2. 수입실적(2015~2019) (2-1) Imports

(Unit : USD 1,000) (단위 : 천불)

구분 연별	합 계 Total	농림수산물 Agricultural, Forestry and Fisheries	광산물 Products of Mining	화학 공업제품 Chemical Products	플라스틱 고무 및 가죽제품 Plastic, rubber and leather	섬유류 Textile
2 0 1 5	19,706,814	35,207	18,048,246	1,343,860	167,140	694
2 0 1 6	15,635,616	36,281	14,213,561	1,105,783	127,747	815
2 0 1 7	20,053,413	40,226	18,413,559	1,320,192	138,484	1,260
2 0 1 8	27,473,314	44,840	25,235,912	1,823,996	213,063	2,506
2 0 1 9	24,128,159	49,022	21,997,152	1,694,689	197,134	2,765



## 7-2. 수입실적(2015~2019) (2-2) Imports

(Unit : USD 1,000) (단위 : 천불)

구분 연별	생활용품 Daily goods	철강 금속제 Metal and steel	기 계 류 Machinery	전기전자제품 Electric / Electronics	잡 제 품 Miscellaneous
2 0 1 5	6,583	34,151	58,489	10,960	1,484
2 0 1 6	9,652	30,747	92,857	16,419	1,754
2 0 1 7	12,056	27,648	84,157	13,087	2,742
2 0 1 8	32,365	23,059	63,894	32,045	1,635
2 0 1 9	37,547	26,353	76,490	45,417	1,590

자료 : 관세청 무역통계

Source : Korea Customs Service

## 7-2. 수입실적(2020) (2-1) Imports

(Unit : USD 1,000) (단위 : 천불)

구분 연별	합 계 Total	식품 및 산동물 Foods and live animals	음료 Beverages	담배 tobacco	비식용원재료 (연료제외) Crude materials, inedible, except fuels	광물성연료, 윤활유 및 관련물질 Mineral fuels, lubricants & related materials
2 0 2 0	20,772,190.1	10,281.8	3,475.8	5.7	183,453.4	18,084,959.6

## 7-2. 수입실적(2020) (2-2) Imports

(Unit : USD 1,000) (단위 : 천불)

구분 연별	동식물성 유지 및 왁스 Animal and vegetable oils, fats and waxes	화학물 및 관련제품 Chemicals and related products	재료별 제조제품 Manufactured goods classified chiefly by material	기계 및 운수장비 Machinery and transport equipment	기타 제조제품 Miscellaneous manufactured articles	달리 분류되지 않은 상품 및 취급물 Commodities & transactions n.e.c
2 0 2 0	61,495.8	1,197,948.8	162,711.0	1,065,352.5	2,505.7	-

자료 : 「SITC에 의한 무역통계」 한국무역협회

Source : Korea International Trade Association

주 : 품목은 SITC 기준, 분류단위는 제1단위



제24회 여수통계연보  
YEOSU STATISTICAL YEARBOOK 2021

# X

## 주택·건설

Housing and Construction



여수시  
YEOSU CITY



## X. 주택 · 건설

## Housing and Construction

## 1. 주택 현황 및 보급률 Housing Type and Housing Supply Ratio

(Unit : house) (단위 : 호)

연별	구분	일반가구수 No. of general households (A)	합계 Total (B)	주택 수 Number of houses by type of housing unit					주택보급률 (%) Housing supply rate (B)/(A)*100	
				단독주택 Datched dwellings	다가구주택 Multy family houses	아파트 Apartments	연립주택 Rowhouses	다세대주택 Apartment units in a private houses		비주거용 건물내주택 House within commercial building
2 0 1 5		117,602	118,366	46,317	5,866	65,089	1,522	760	4,678	100.6%
2 0 1 6		118,910	120,904	46,762	6,362	65,089	1,522	763	6,768	101.6%
2 0 1 7		119,684	123,372	47,671	7,279	66,488	1,522	817	6,874	103.1%
2 0 1 8		120,810	124,715	48,618	8,154	66,840	1,551	805	6,901	103.20%
2 0 1 9		123,677	127,499	49,716	9,016	68,377	1,592	889	6,925	103.10%
2 0 2 0		126,988	130,701	50,659	9,877	70,532	1,624	948	6,938	102.90%

자료 : 허가민원과

Source : Permission civil petition division

## 2. 주택소유현황(2015~2017) (2-1) Housing Ownership Status

(Unit : house) (단위 : 호)

연별	주택유형별	합 계	자 가	전 세	보증부 월세	무보증부 월세	월세(사글세)	무 상
		Total	Owned	Lumpsumdeposit only	Monthly rent deposit in advance	Monthly rentwithout deposit	Monthly rent for lump payment of the rentalperiod in advance	Rent free
2 0 1 5		118,366	66,385	31,435	5,609	1,728	6,129	7,080
2 0 1 6		120,904	71,214	31,435	4,836	1,692	5,682	6,045
2 0 1 7		123,372	72,489	31,651	5,153	1,665	6,284	6,130

자료 : 허가민원과

Source : Permission civil petition division

## 2. 주택소유현황(2018~2020) (2-2) Housing Ownership Status

(Unit : house) (단위 : 호)

연별	주택유형별	총 주택 수	개인소유 주택 수	동일 시군구 거주자 소유주택	동일 시도내 타시군구 거주자 소유주택	타시도 거주자 소유주택	총 가구 (일반가구) (A)	주택소유 가구 (B)	가구주택 소유율 (%) (B/A)
2 0 1 8		110,826	84,513	74,401	2,585	7,578	108,824	64,010	59
2 0 1 9		127,499	86,353	76,066	2,741	7,546	109,473	65,219	60
2 0 2 0		113,941	88,909	78,987	2,746	7,176	112,397	68,046	60.5

자료 : 통계청 주택소유통계

Source : Statistics korea

### 3. 건축연도별 주택(2015~2016) (2-1) Housing Units by duration of aging (Unit : house) (단위 : 호수)

연별	합 계 Total	2016년 2016 year	2015년 2015 year	2010년 2010 year	2009년 2009 year	2008년 2008 year
2 0 1 5	94,076	-	3,640	1,160	670	3,067
2 0 1 6	<b>94,712</b>	<b>636</b>	<b>3,640</b>	<b>1,160</b>	<b>670</b>	<b>3,067</b>

### 3. 건축연도별 주택(2015~2016) (2-2) Housing Units by duration of aging (Unit : house) (단위 : 호수)

연별	2007년 2007 year	2006년 2006 year	1995 ~ 2005년 Between 1995 and 2005 year	1980 ~ 1994년 Between 1980 and 1984 year	1979년 이전 1979 and earlier
2 0 1 5	365	2,022	28,268	41,890	12,994
2 0 1 6	<b>365</b>	<b>2,022</b>	<b>28,268</b>	<b>41,890</b>	<b>12,994</b>

자료 : 통계청 「인구주택총조사보고서」

Source : Statistics Korea

### 3. 건축연도별 주택 (2015~2020) Housing Units by duration of aging (Unit : house) (단위 : 호수)

연별 주택유형별	2015	2016	2017	2018	2019	2020
합 계 (Total)	63,895	66,559	68,551	70,125	118,483	<b>130,701</b>
단 독 주 택 (Detached dwellings)	29,286	29,456	29,665	29,854	40,700	<b>50,659</b>
아 파 트 (Apartments)	32,160	34,610	36,297	37,584	68,377	<b>69,918</b>
연 립 주 택 (Rowhouse)	582	600	599	661	1,592	<b>2,159</b>
다 세 대 주 택 (Apartment units in a private house)	511	524	526	530	889	<b>1,027</b>
비거주용건물내주택 (Non-housing units)	1,356	1,369	1,464	1,496	6,925	<b>6,938</b>

자료 : 허가민원과

Source : Permission civil petition division

## 4. 연면적별 주택 Housing Units by Floor Space

(Unit : m<sup>2</sup>, house) (단위 : m<sup>2</sup>, 호수)

연별 면적별 구분	합 계 Total	단독주택 Detached dwellings	아파트 Apartments	연립주택 Rowhouse	다세대주택 Apartment units in a private house	비거주용 건물 내 Non-housing units
2015	118,366	46,317	65,089	1,522	760	4,678
2016	120,904	46,762	65,089	1,522	763	6,768
2017	123,372	47,671	66,488	1,522	817	6,874
2018	110,826	38,211	67,380	1,237	1,491	2,507
2019	114,116	39,481	69,236	1,277	1,523	2,599
<b>2020</b>	<b>117,318</b>	<b>40,424</b>	<b>70,777</b>	<b>1,844</b>	<b>1,661</b>	<b>2,612</b>
20m <sup>2</sup> 미만	1,109	369	125	107	473	35
20~40	12,051	4,915	6,376	139	373	248
40~60	39,695	8,875	30,037	266	221	296
60~85	42,970	10,953	30,164	952	440	461
85~100	6,453	5,648	329	66	73	337
100~130	7,012	3,527	2,649	182	41	613
130~165	3,854	2,455	941	55	8	395
165~230	1,725	1,372	156	37	-	160
230m <sup>2</sup> 이상	2,449	2,310	-	40	32	67

자료 : 허가민원과

Source : Permission civil petition division

## 5. 건축허가 (2-1) Building Construction Permits

(Unit : building, m<sup>2</sup>) (단위 : 동, m<sup>2</sup>)

연별	구분	합 계 Total					신 축 New building				
		계 Total	철근 콘크리트 구조 Combination Structure	조적조 Masonry	목조 Wooden	기타 Others	계 Total	철근 콘크리트 구조 Combination Structure	조적조 Masonry	목조 Wooden	기타 Others
2015 합 계	동 수 No. of building	1,761	1,547	106	107	1	1,105	997	36	72	-
	연면적 Gross coverage	533,226	521,794	6,201	5,226	5	406,679	399,772	3,112	3,795	-
2016 합 계	동 수 No. of building	2,026	1,837	112	50	27	1,271	1,198	39	26	8
	연면적 Gross coverage	1,303,249	1,292,614	6,282	3,976	377	1,185,840	1,180,314	2,306	2,991	229
2017 합 계	동 수 No. of building	1,848	1,701	82	53	12	1,139	1,077	14	45	3
	연면적 Gross coverage	717,018	707,586	4,275	4,869	316	565,032	559,891	905	4,187	49
2018 합 계	동 수 No. of building	2,011	1,845	74	48	44	1,144	1,094	11	33	6
	연면적 Gross coverage	1,117,822	1,104,335	6,473	4,207	2,807	899,737	894,835	1,031	3,360	511
2019 합 계	동 수 No. of building	1,859	1,711	43	33	72	1,153	1,113	5	23	12
	연면적 Gross coverage	959,336	948,929	2,713	2,862	4,832	746,583	743,946	251	2,126	260
2020 합 계	동 수 No. of building	1,832	1,663	44	57	68	1,144	1,079	7	43	15
	연면적 Gross coverage	999,287	983,726	7,925	5,527	2,109	828,033	822,330	668	4,772	263
주거용 Dwelling	동 수 No. of building	728	671	9	46	2	629	586	3	39	1
	연면적 Gross coverage	386,050	379,958	1,143	4,877	72	377,223	372,358	194	4,662	9
상업용 Commercial	동 수 No. of building	629	591	24	10	4	345	338	-	4	3
	연면적 Gross coverage	352,694	349,232	2,778	602	82	292,678	292,506	-	110	62
농수산용 Farming and Fishery	동 수 No. of building	58	52	6	-	-	43	39	4	-	-
	연면적 Gross coverage	14,042	12,407	1,635	-	-	8,413	7,939	474	-	-
공업용 Factory	동 수 No. of building	225	176	2	-	47	15	15	-	-	-
	연면적 Gross coverage	79,768	76,397	1,973	-	1,398	12,243	12,243	-	-	-
문교/ 사회용 Educational and Social	동 수 No. of building	60	58	1	-	1	19	19	-	-	-
	연면적 Gross coverage	37,523	37,408	87	-	28	20,299	20,299	-	-	-
공공용 Public	동 수 No. of building	10	9	1	-	-	5	5	-	-	-
	연면적 Gross coverage	15,982	15,812	170	-	-	10,406	10,406	-	-	-
기 타 Others	동 수 No. of building	122	106	1	1	14	88	77	-	-	11
	연면적 Gross coverage	113,228	112,512	139	48	529	106,771	106,579	-	-	192



## 5. 건축허가 (2-2) Building Construction Permits

(Unit : building,m²) (단위 : 동 , m²)

구분 연별		증축·개축·이전·대수선 Extension / reconstruction					용도변경 Change of use				
		계 Total	철근 콘크리트 구조 Combination on Structure	조적조 Masonry	목조 Wooden	기타 Others	계 Total	철근 콘크리트 구조 Combination on Structure	조적조 Masonry	목조 Wooden	기타 Others
2015 합 계	동 수 No. of building	610	527	48	34	1	128	105	22	1	-
	연면적 Gross coverage	90,588	88,043	1,119	1,421	5	35,392	33,412	1,970	10	-
2016 합 계	동 수 No. of building	598	523	42	14	19	157	116	31	10	-
	연면적 Gross coverage	84,288	82,379	1,262	499	148	33,121	29,921	2,714	486	-
2017 합 계	동 수 No. of building	553	490	41	13	9	156	128	27	1	-
	연면적 Gross coverage	95,227	93,622	656	682	267	56,759	54,045	2,714	-	-
2018 합 계	동 수 No. of building	682	597	40	7	38	185	154	23	8	-
	연면적 Gross coverage	164,135	159,433	2,246	160	2,296	53,950	50,067	3,196	687	-
2019 합 계	동 수 No. of building	566	478	20	9	59	140	120	18	1	1
	연면적 Gross coverage	154,368	148,368	1,076	652	4,272	58,385	56,615	1,386	84	300
2020 합 계	동 수 No. of building	547	464	21	9	53	141	120	16	5	-
	연면적 Gross coverage	131,815	125,498	3,990	481	1,846	39,423	35,898	3,251	274	-
주거용 Dwelling	동 수 No. of building	75	61	6	7	1	24	24	-	-	-
	연면적 Gross coverage	5,169	4,480	411	215	63	3,658	3,120	538	-	-
상업용 Commercial	동 수 No. of building	178	167	8	2	1	106	86	16	4	-
	연면적 Gross coverage	30,665	30,320	65	260	20	29,351	26,406	2,713	232	-
농수산용 Farming and Fishery	동 수 No. of building	15	13	2	-	-	-	-	-	-	-
	연면적 Gross coverage	5,629	4,468	1,161	-	-	-	-	-	-	-
공업용 Factory	동 수 No. of building	209	160	2	-	47	1	1	-	-	-
	연면적 Gross coverage	67,413	64,042	1,973	-	1,398	112	112	-	-	-
문교/ 사회용 Educational and Social	동 수 No. of building	34	32	1	-	1	7	7	-	-	-
	연면적 Gross coverage	11,217	11,102	87	-	28	6,007	6,007	-	-	-
공공용 Public	동 수 No. of building	5	4	1	-	-	-	-	-	-	-
	연면적 Gross coverage	5,576	5,406	170	-	-	-	-	-	-	-
기 타 Others	동 수 No. of building	31	27	1	-	3	3	2	-	1	-
	연면적 Gross coverage	6,146	5,680	123	6	337	311	253	16	42	-

자료 : 허가민원과

Source : Permission civil petition division

주 : 건축행정시스템 추출자료로 읍면동별 건축허가 지표와 수치가 상이할 수 있음.

## 6. 읍면동별 건축허가 (2-1) Building Permits by Eup, Myeon and Dong

(Unit : building, m<sup>2</sup>) (단위 : 동수, m<sup>2</sup>)

구분 연별 읍면동별	합 계 Total		주 거 용 Dwelling		상 업 용 Commercial		농수산업 Farming and Fishery	
	동 수 No. of Buildings	연 면 적 Gross Coverage	동 수 No. of Buildings	연 면 적 Gross Coverage	동 수 No. of Buildings	연 면 적 Gross Coverage	동 수 No. of Buildings	연 면 적 Gross Coverage
2 0 1 5	5,994	735,689	730	117,755	765	304,944	20	3,091
2 0 1 6	4,040	963,845	920	184,704	1,201	389,046	31	3,701
2 0 1 7	1,628	1,039,786	737	130,772	572	447,160	91	24,807
2 0 1 8	2,020	1,118,367	775	375,964	683	454,866	48	9,041
2 0 1 9	1,890	1,008,521	777	261,095	542	435,543	106	35,762
<b>2 0 2 0</b>	<b>2,092</b>	<b>1,048,617</b>	<b>733</b>	<b>383,222</b>	<b>669</b>	<b>366,705</b>	<b>55</b>	<b>12,712</b>
돌 산 읍	278	84,211	118	19,590	130	57,543	3	1,095
소 라 면	248	44,417	122	15,806	85	17,530	14	2,333
울 춘 면	77	14,305	36	2,940	17	5,202	6	3,049
화 양 면	162	20,886	87	8,505	28	3,797	32	6,235
남 면	36	3,693	24	2,036	9	690	-	-
화 정 면	68	7,613	39	3,867	27	3,614	-	-
삼 산 면	10	974	4	264	5	536	-	-
동 문 동	15	10,487	5	558	9	9,229	-	-
한 려 동	12	45,649	3	17,358	8	28,054	-	-
중 양 동	20	4,278	3	400	14	3,521	-	-
충 무 동	17	22,210	5	11,193	9	3,366	-	-
광 립 동	52	52,473	31	32,582	10	14,915	-	-
서 강 동	6	1,064	4	527	2	537	-	-
대 교 동	32	4,033	7	1,147	24	2,863	-	-
국 동	31	13,771	18	2,022	9	4,494	-	-
월 호 동	26	5,740	8	1,916	8	1,516	-	-
여 서 동	15	2,782	10	1,687	5	1,095	-	-
문 수 동	32	49,826	17	33,201	7	1,529	-	-
미 평 동	34	11,602	12	5,119	12	1,973	-	-
둔 덕 동	17	8,254	5	2,744	8	5,061	-	-
만 덕 동	54	29,067	31	6,971	11	2,221	-	-
쌍 봉 동	92	276,098	29	130,679	42	78,672	-	-
시 전 동	56	107,376	26	28,097	24	74,092	-	-
여 천 동	106	38,000	60	18,825	42	15,850	-	-
주 삼 동	78	57,858	23	34,800	42	13,413	-	-
삼 일 동	259	65,975	3	194	41	7,696	-	-
묘 도 동	259	65,975	3	194	41	7,696	-	-

## 6. 읍면동별 건축허가 (2-2) Building Permits by Eup, Myeon and Dong

(Unit : building, m<sup>2</sup>) (단위 : 동수, m<sup>2</sup>)

구분 연별 읍면동별	공 업 용 Factory		공 공 용 Public		교육/사회용 Educational and Social		기 타 Others	
	동 수 No. of Buildings	연 면 적 Gross Coverage	동 수 No. of Buildings	연 면 적 Gross Coverage	동 수 No. of Buildings	연 면 적 Gross Coverage	동 수 No. of Buildings	연 면 적 Gross Coverage
2 0 1 5	3,791	184,295	429	43,232	104	49,615	155	32,757
2 0 1 6	1,436	136,213	142	8,151	202	231,449	108	10,581
2 0 1 7	65	133,214	18	22,237	78	231,761	67	49,834
2 0 1 8	295	85,844	72	49,846	10	4,172	137	138,634
2 0 1 9	267	160,707	18	12,881	72	46,850	108	55,685
<b>2 0 2 0</b>	<b>433</b>	<b>115,398</b>	<b>11</b>	<b>17,069</b>	<b>59</b>	<b>36,577</b>	<b>132</b>	<b>116,934</b>
돌 산 읍	2	276	-	-	8	2,932	17	2,775
소 라 면	4	2,050	-	-	5	1,284	18	5,414
울 촌 면	2	63	-	-	4	1,193	12	1,858
화 양 면	1	1,615	1	20	3	111	10	603
남 면	-	-	-	-	2	867	1	100
화 정 면	-	-	-	-	1	78	1	54
삼 산 면	-	-	-	-	1	87	-	87
동 문 동	-	-	1	671	-	-	-	29
한 려 동	-	-	-	-	1	237	-	-
중 양 동	-	-	1	145	1	108	1	104
충 무 동	-	-	-	-	1	246	2	7,405
광 립 동	-	-	-	-	6	3,946	5	1,030
서 강 동	-	-	-	-	-	-	-	-
대 교 동	-	-	-	-	-	-	1	23
국 동	-	-	1	4,572	1	2,565	2	118
월 호 동	7	1,601	1	170	1	94	1	443
여 서 동	-	-	-	-	-	-	-	-
문 수 동	-	-	-	-	-	-	8	15,096
미 평 동	-	-	-	-	6	4,450	4	60
둔 덕 동	-	-	-	-	1	377	3	72
만 덕 동	3	2,700	4	10,412	3	4,304	2	2,459
쌍 봉 동	-	-	1	18	1	513	19	66,216
시 전 동	-	-	-	-	5	5,000	1	187
여 천 동	1	911	1	1,061	1	1,309	1	44
주 삼 동	3	58	-	-	5	6,834	5	2,753
삼 일 동	205	53,062	-	-	1	21	9	5,002
묘 도 동	205	53,062	-	-	1	21	9	5,002

자료 : 허가민원과

Source : Permission civil petition division

주 : 건축행정시스템 추출자료로 건축허가 지표와 수치가 상이할수 있음



7. 아파트 건립<sup>1)</sup> (2-2) Construction of Apartment

(Unit : number) (단위 : 호)

연별 읍면동별	구분	층수별 가구수 Households by floor number							
		5층이하 floor or less		6 ~ 10층		11 ~ 20층		21층 이상 floor or higher	
		동수 Number of buildings	가구수 Number of houses	동수 Number of buildings	가구수 Number of houses	동수 Number of buildings	가구수 Number of houses	동수 Number of buildings	가구수 Number of houses
2 0 1 5		-	-	-	-	44	2,084	-	-
2 0 1 6		-	-	-	-	17	1,122	28	2,721
2 0 1 7		-	-	-	-	25	1,399	-	-
2 0 1 8		-	20	453	200	20	989	9	821
2 0 1 9		34	520	-	-	1	38	4	254
<b>2 0 2 0</b>		<b>18</b>	<b>274</b>	<b>-</b>	<b>-</b>	<b>6</b>	<b>699</b>	<b>13</b>	<b>891</b>
돌 산 읍		-	-	-	-	-	-	-	-
소 라 면		-	-	-	-	-	-	-	-
율 촌 면		-	-	-	-	-	-	-	-
화 양 면		-	-	-	-	-	-	-	-
남 면		-	-	-	-	-	-	-	-
화 정 면		-	-	-	-	-	-	-	-
삼 산 면		-	-	-	-	-	-	-	-
동 문 동		-	-	-	-	-	-	-	-
한 려 동		-	-	-	-	-	-	-	-
중 양 동		-	-	-	-	-	-	-	-
충 무 동		-	-	-	-	1	269	-	-
광 림 동		18	274	-	-	-	-	-	-
서 강 동		-	-	-	-	-	-	-	-
대 교 동		-	-	-	-	-	-	-	-
국 동		-	-	-	-	-	-	-	-
월 호 동		-	-	-	-	-	-	-	-
여 서 동		-	-	-	-	-	-	-	-
문 수 동		-	-	-	-	4	288	-	-
미 평 동		-	-	-	-	-	-	-	-
둔 덕 동		-	-	-	-	-	-	-	-
만 덕 동		-	-	-	-	-	-	-	-
쌍 봉 동		-	-	-	-	-	-	13	891
시 전 동		-	-	-	-	1	142	-	-
여 천 동		-	-	-	-	-	-	-	-
주 삼 동		-	-	-	-	-	-	-	-
삼 일 동		-	-	-	-	-	-	-	-
묘 도 동		-	-	-	-	-	-	-	-

자료 : 허가민원과

Source : Permission civil petition division

주 : 1) 사업승인 기준

2) 철거분은 고려하지 않음

## 8. 주택가격지수 Housing Price Indices

(단위 : 2015. 6=100.0,%)

연별 월별	구분	주택매매 가격지수 Housing purchase price indices		주택전세 가격지수 Housing lease price indices	
		총 합 Total	아 파 트 Apartments	총 합 Total	아 파 트 Apartments
2 0 1 5		94.6	92.9	96.7	95.2
2 0 1 6		96.5	96.1	97.9	97.5
2 0 1 7		100.3	100.4	100.1	100.2
2 0 1 8		103.1	103.9	101.3	102.0
2 0 1 9		106.2	105.3	101.7	102.6
<b>2 0 2 0</b>		<b>109.5</b>	<b>107.9</b>	<b>103.0</b>	<b>104.5</b>
1 월		107.7	106.2	101.9	102.9
2 월		108.0	106.4	102.0	103.0
3 월		108.2	106.5	102.0	103.0
4 월		108.4	106.6	102.2	103.3
5 월		108.5	106.6	102.5	103.7
6 월		109.0	107.1	102.7	104.1
7 월		109.3	107.6	103.0	104.5
8 월		109.8	108.2	103.3	105.0
9 월		110.3	108.7	103.5	105.3
10 월		110.8	109.5	103.9	105.8
11 월		111.5	110.3	104.2	106.2
12 월		112.2	111.1	104.6	106.9

자료 : 허가민원과(한국부동산원 「전국주택가격동향조사」)

Source : Permission civil petition division

## 9. 토지거래 허가 Permits for Land Transactions

(Unit : case, 1,000 m<sup>2</sup>) (단위 : 필지,천m<sup>2</sup>)

구분 연별	계 Total		허 가 Permit		불허가 내용 Non-permitted contents					
	계 Sub-total		이용목적 Land use		기 타 Others					
	필지 Cases	면적 Area	필지 Cases	면적 Area	필지 Cases	면적 Area	필지 Cases	면적 Area	필지 Cases	면적 Area
2 0 1 5	3	2	3	2	-	-	-	-	-	-
2 0 1 6	10	12	9	11	1	661	1	661	-	-
2 0 1 7	5	3	5	3	-	-	-	-	-	-
2 0 1 8	5	5	5	5	-	-	-	-	-	-
2 0 1 9	1	-	1	-	-	-	-	-	-	-
<b>2 0 2 0</b>	<b>-</b>	<b>-</b>	<b>-</b>	<b>-</b>	<b>-</b>	<b>-</b>	<b>-</b>	<b>-</b>	<b>-</b>	<b>-</b>

자료 : 민원지적과

Source : Civil Petition Division

## 10. 지가 변동율 (2-1) Fluctuation Rate of Land Price

(Unit : %) (단위 : %)

구분 연별	평 균 Average	용 도 지 역 별 By use						
		주거 Residential zone	상업 Commercial zone	공업 Industrial zone	녹지 Green zone	농림 Agriculture zone	자연환경보전 NaturePreserv ation zone	보전관리 Preservation quasi urban zon
2 0 1 5	0.462	0.514	0.760	0.334	0.229	0.678	0.532	0.023
2 0 1 6	0.312	0.404	0.192	0.204	0.366	0.056	0.235	0.163
2 0 1 7	0.373	0.467	0.552	0.289	0.346	0.679	0.274	0.266
2 0 1 8	0.243	0.275	0.261	0.208	0.214	0.285	0.257	0.390
2 0 1 9	0.340	0.414	0.182	0.285	0.357	0.271	0.325	0.401
<b>2 0 2 0</b>	<b>0.375</b>	<b>0.403</b>	<b>0.321</b>	<b>0.304</b>	<b>0.450</b>	<b>0.374</b>	<b>0.396</b>	<b>0.394</b>

## 10. 지가 변동율 (2-2) Fluctuation Rate of Land Price

(Unit : %) (단위 : %)

구분 연별	용도지역별 By use		이 용 상 황 별 By use Sitation						
	생산관리 Production quasi urban zon	계획관리 Plan quasi urban zone	전 Dry paddy	답 Rice paddy	대 지		임야 Forest field	공장 Industrial	기타 Other use
					주거용 Residential site	상업용 Commercial site			
2 0 1 5	0.705	0.733	0.544	0.380	0.305	0.812	0.161	0.435	0.642
2 0 1 6	0.548	0.531	0.457	0.414	0.404	0.302	0.202	0.079	0.000
2 0 1 7	0.494	0.472	0.367	0.357	0.505	0.409	0.354	0.181	3.147
2 0 1 8	0.181	0.243	0.252	0.277	0.340	0.271	0.208	0.222	0.502
2 0 1 9	0.312	0.459	0.377	0.423	0.379	0.288	0.247	0.231	0.619
<b>2 0 2 0</b>	<b>0.465</b>	<b>0.460</b>	<b>0.488</b>	<b>0.389</b>	<b>0.420</b>	<b>0.345</b>	<b>0.340</b>	<b>0.353</b>	<b>0.565</b>

자료 : 민원지적과

Source : Civil Petition Division

주 : 지가변동률은 기준시점 가격수준을 100으로 보았을 때 해당시점(전년 12월 기준) 가격수준의 변동률을 의미함

## 11. 토지거래 현황 (2-1) Land Transactions

(Unit : parcel, 1,000m<sup>2</sup>) (단위:건,천m<sup>2</sup>)

연별 읍면동별	합 계 Total		지목별 By purpose			
			전 Dry paddy		답 Rice paddy	
	필지수 Parcel	면적 Area	필지수 Parcel	면적 Area	필지수 Parcel	면적 Area
2 0 1 5	14,717	12,939	2,280	1,755	1,634	1,207
2 0 1 6	8,203	9,995	2,046	1,801	1,428	1,222
2 0 1 7	9,474	13,094	2,334	2,050	1,343	1,188
2 0 1 8	22,076	39,281	3,344	1,863	1,610	1,347
2 0 1 9	22,930	24,987	2,046	1,663.0	2,329	1,359
<b>2 0 2 0</b>	<b>27,035</b>	<b>27,826</b>	<b>3,364</b>	<b>2,391</b>	<b>2,697</b>	<b>1,798</b>
돌 산 읍	2,070	2,213	337	332	210	169
소 라 면	4,166	2,938	824	437	1,469	747
울 촌 면	959	841	164	131	248	255
화 양 면	1,125	2,270	351	317	200	185
남 면	334	474	131	172	54	28
화 정 면	410	722	175	169	40	33
삼 산 면	102	296	33	33	1	1
동 문 동	219	24	8	2	-	-
한 려 동	304	61	41	9	-	-
중 양 동	196	14	19	3	-	-
충 무 동	153	40	11	10	1	-
광 림 동	506	149	109	45	5	2
서 강 동	116	37	4	6	1	1
대 교 동	231	34	29	7	11	3
국 동	571	54	11	2	5	1
월 호 동	999	2,193	367	327	33	10
여 서 동	456	135	9	6	2	3
문 수 동	768	199	219	18	1	-
미 평 동	547	194	79	50	22	9
둔 덕 동	402	8,637	15	24	14	11
만 덕 동	694	301	91	59	29	18
쌍 봉 동	1,981	531	66	32	34	23
시 전 동	7,826	1,056	21	22	13	8
여 천 동	633	597	53	53	60	64
주 삼 동	769	1,410	102	52	90	95
삼 일 동	336	1,637	49	35	125	120
묘 도 동	162	769	46	38	29	12



## 11. 토지거래 현황 (2-2) Land Transactions

(Unit : parcel, 1,000㎡) (단위:건,천㎡)

연별 읍면동별	구분 지 목 별 By purpose							
	대지 Building land		임야 Forest Field		공장용지 Factory site		기 타 Others	
	필지수 Parcel	면적 Area	필지수 Parcel	면적 Area	필지수 Parcel	면적 Area	필지수 Parcel	면적 Area
2 0 1 5	8,284	1,735	1,863	5,309	50	2,424	606	509
2 0 1 6	2,540	1,067	1,596	5,254	69	384	524	267
2 0 1 7	3,082	1,034	2,107	7,138	31	77	577	1,607
2 0 1 8	14,586	19,141	1,874	12,185	82	354	580	4,391
2 0 1 9	14,749	13,599	2,170	6,153	450	303	1,185	1,908
<b>2 0 2 0</b>	<b>17,281</b>	<b>2,768</b>	<b>2,576</b>	<b>18,156</b>	<b>85</b>	<b>296</b>	<b>1,032</b>	<b>2,417</b>
돌 산 읍	1023	357	374	1,295	1	1	125	59
소 라 면	915	188	711	1,386	3	2	244	178
울 촌 면	253	142	250	279	2	9	42	25
화 양 면	180	91	317	1623	2	9	75	45
남 면	88	12	46	254	-	-	15	8
화 정 면	87	32	103	487	-	-	5	1
삼 산 면	53	13	15	249	-	-	-	-
동 문 동	204	22	1	-	-	-	6	-
한 려 동	220	23	22	13	-	-	21	16
중 양 동	176	11	-	-	-	-	1	-
충 무 동	126	20	5	6	-	-	10	4
광 립 동	349	45	12	45	-	-	31	12
서 강 동	108	29	-	-	-	-	3	1
대 교 동	187	24	-	-	-	-	4	-
국 동	493	43	5	7	51	1	6	-
월 호 동	211	20	253	646	1	-	134	1,190
여 서 동	423	32	14	92	1	-	7	2
문 수 동	518	129	9	32	-	-	21	20
미 평 동	419	119	16	15	-	-	11	1
둔 덕 동	310	43	47	8,393	1	-	15	166
만 덕 동	443	44	70	127	2	2	59	51
쌍 봉 동	1,812	201	36	246	-	-	33	29
시 전 동	7,749	905	37	98	-	-	6	23
여 천 동	466	125	27	345	-	-	27	10
주 삼 동	393	62	85	638	2	5	97	558
삼 일 동	57	27	60	1,177	19	267	26	11
묘 도 동	18	9	61	703	-	-	8	7

자료 : 민원지적과

Source : Civil Petition Division

## 12. 용도지역(5-1) Land by Use Zone

(Unit : person, 1,000 m<sup>2</sup>) (단위 : 천m<sup>2</sup>)

구분   연별	인구(명) Population			합 계  Total	도 시 지 역 Urban Area				
	도시지역 인 구 Urban	비 도 시 지역인구 Rural	소 계 Sub-total		주 거 지 역 Residential zone				
						제1종 전용 1st Exclusive	제2종 전용 2nd Exclusive		
2 0 1 5	290,168	253,720	36,448	1,024,588	345,097	25,836	1,038	997	41
2 0 1 6	288,988	252,865	36,123	1,024,588	345,097	25,836	1,038	997	41
2 0 1 7	286,382	250,584	35,798	1,025,395	345,097	25,836	1,038	997	41
2 0 1 8	283,300	247,604	35,696	1,025,395	345,097	25,836	1,037	996	41
2 0 1 9	283,300	247,604	35,696	1,025,395	345,097	25,610	1,036	995	41
2 0 2 0	280,242	240,223	40,019	1,025,395	345,097	25,610	1,036	995	41

## 12. 용도지역(5-2) Land by Use Zone

(Unit : person, 1,000 m<sup>2</sup>) (단위 : 천m<sup>2</sup>)

구분  연별	도 시 지 역 Urban Area				
	주 거 지 역 Residential zone				
	소 계 Sub-total	제1종 일반 1st General	제2종 전용 2nd General	제3종 전용 3rd General	준주거지역 Semi Residential
2 0 1 5	23,689	12,818	10,210	661	1,109
2 0 1 6	23,689	12,767	10,260	661	1,109
2 0 1 7	23,689	12,767	10,260	661	1,109
2 0 1 8	23,690	12,767	10,262	661	1,109
2 0 1 9	23,465	12,964	9,840	661	1,109
2 0 2 0	23,465	12,964	9,840	661	1,109

## 12. 용도지역(5-3) Land by Use Zone

(Unit : person, 1,000 m<sup>2</sup>) (단위 : 천m<sup>2</sup>)

구분 연별	도 시 지 역 Urban Area								
	상 업 지 역 Commercial zone					공 업 지 역 Industrial Area			
	소계 Total	중심 Central	일반 General	근린 Neighborhood	유통 Distributional	소계 Total	전용 Exclusive	일반 General	준공업 Mixed
2 0 1 5	2,992	351	2,641	-	-	57,805	-	54,588	3,217
2 0 1 6	2,992	351	2,641	-	-	58,957	-	55,740	3,217
2 0 1 7	2,992	351	2,641	-	-	58,960	-	55,743	3,217
2 0 1 8	2,992	351	2,641	-	-	58,960	-	55,743	3,217
2 0 1 9	2,988	351	2,637	-	-	58,960	-	55,743	3,217
<b>2 0 2 0</b>	<b>2,988</b>	<b>351</b>	<b>2,637</b>	<b>-</b>	<b>-</b>	<b>58,960</b>	<b>-</b>	<b>55,743</b>	<b>3,217</b>

## 12. 용도지역(5-4) Land by Use Zon

(Unit : person, 1,000 m<sup>2</sup>) (단위 : 천m<sup>2</sup>)

구분 연별	도 시 지 역 Urban Area				
	녹 지 지 역				미지정 Undesignated
	소 계 Total	보 존 Preserved	생 산 Agricultural	자 연 Natural	
2 0 1 5	215,962	60,142	9,151	146,669	42,502
2 0 1 6	214,810	60,068	9,151	145,591	42,502
2 0 1 7	214,807	60,067	9,151	145,589	42,502
2 0 1 8	214,807	60,067	9,151	145,589	42,502
2 0 1 9	215,036	60,067	9,151	145,818	42,502
<b>2 0 2 0</b>	<b>215,036</b>	<b>60,067</b>	<b>9,151</b>	<b>145,818</b>	<b>42,502</b>

## 12. 용도지역(5-5) Land by Use Zon

(Unit : person, 1,000 m<sup>2</sup>) (단위 : 천m<sup>2</sup>)

구분 연별	비 도 시 지 역						
	계(A)	계획관리지역	생산관리지역	보전관리지역	농림지역	자연환경 보전지역(B)	지정비율 (B/A)*100
	Total	Plan management Area	Production management Area	Preservation management Area	Agricultural & Forest Area	Natural Environment Preservation Area	
2 0 1 5	679,491	28,293	18,506	23,135	70,363	539,194	79
2 0 1 6	679,481	28,293	18,506	23,134	70,363	539,194	79
2 0 1 7	680,298	27,470	18,506	23,135	71,171	540,016	79
2 0 1 8	680,298	27,470	18,506	23,135	71,171	540,016	79
2 0 1 9	680,298	27,980	18,506	23,130	71,170	539,512	79
<b>2 0 2 0</b>	<b>680,298</b>	<b>27,980</b>	<b>18,506</b>	<b>23,130</b>	<b>71,170</b>	<b>539,512</b>	<b>79</b>

자료 : 도시계획과

Source : Urban Planning Division

## 13. 용도지구(2019~2020) (4-1) Land by Use District

(Unit : km<sup>2</sup>) (단위 : km<sup>2</sup>)

연 별	합 계 Total		경 관 지 구 Scenic district								고도지구 Height restriction district	
			소계		자연		시가지		특화		소계	
	개소	면적	개소	면적	개소	면적	개소	면적	개소	면적	개소	면적
2 0 1 9	314	41.4	46	10.7	10	6.7	17	0.6	19	3.4	30	4.2
2 0 2 0	314	41.4	46	10.7	10	6.7	17	0.6	19	3.4	30	4.2

## 13. 용도지구(2019~2020) (4-2) Land by Use District

(Unit : km<sup>2</sup>) (단위 : km<sup>2</sup>)

연 별	방화지구 Fire-prevention district		방재지구 Disaster prevention district						보호지구 Protection district			
	소계		소계		시가지		자연		소계		역사문화환경	
	개소	면적	개소	면적	개소	면적	개소	면적	개소	면적	개소	면적
2 0 1 9	11	2	-	-	-	-	-	-	11	41	7	0.4
2 0 2 0	11	2	-	-	-	-	-	-	11	41	7	0.4

## 13. 용도지구(2019~2020) (4-3) Land by Use District

(Unit : km<sup>2</sup>) (단위 : km<sup>2</sup>)

연 별	보호지구 Protection district				취락지구 Settlement district						개발진흥지구 Development promotion district			
	중요시설물 Major facilities		생태계 Ecosystem		소계 Subtotal		자연 Natural		집단 Collective		소계 Subtotal		주거 Residence	
	개소	면적	개소	면적	개소	면적	개소	면적	개소	면적	개소	면적	개소	면적
2 0 1 9	4	3.6	-	-	208	10.2	208	10.2	-	-	8	10.3	6	1
2 0 2 0	4	3.6	-	-	208	10.2	208	10.2	-	-	8	10.3	6	1

## 13. 용도지구(2019~2020) (4-4) Land by Use District

(Unit : km<sup>2</sup>) (단위 : km<sup>2</sup>)

연 별	개 발 진 흥 지 구 Development promotion district								특정용도제한지구 Special purposerestricted district		복합용도지구 Special purpose district	
	산업유통 Industry and distribution		관광휴양 Tourism recreation		복 합 Complex		특 정 Specific		소 계 Subtotal		소 계 Subtotal	
	개소	면적	개소	면적	개소	면적	개소	면적	개소	면적	개소	면적
2 0 1 9	314	41.4	46	10.7	10	6.7	17	0.6	19	3.4	30	4.2
2 0 2 0	314	41.4	46	10.7	10	6.7	17	0.6	19	3.4	30	4.2

자료 : 도시계획과

Source : Urban Planning Division

## 14. 공원 (3-1) Parks

(Unit : number, 1,000m<sup>2</sup>) (단위 : 개소, 천m<sup>2</sup>)

구분 연별	총 계 (A+B+C) Total		자연공원 Natural park							
			계(A) Sub-Total		국립공원 National		도립공원 Provincial		시,군립공원 Si Gun	
	개소 No	면적 Area	개소 No	면적 Area	개소 No	면적 Area	개소 No	면적 Area	개소 No	면적 Area
2 0 1 5	183	7,845.2	2	447	2	447	-	-	-	-
2 0 1 6	185	7,861.02	2	447	2	447	-	-	-	-
2 0 1 7	185	7,861.02	2	447	2	447	-	-	-	-
2 0 1 8	188	7,865.2	2	447	2	447	-	-	-	-
2 0 1 9	181	8,473.8	2	447	2	447	-	-	-	-
<b>2 0 2 0</b>	<b>183</b>	<b>8,468.5</b>	<b>2</b>	<b>447</b>	<b>2</b>	<b>447</b>	<b>-</b>	<b>-</b>	<b>-</b>	<b>-</b>

## 14. 공원 (3-2) Parks

(Unit : number, 1,000m<sup>2</sup>) (단위 : 개소, 천m<sup>2</sup>)

구분 연별	도시공원 Urban park											
	계(B) Sub-Total		국가도시공원 National		어린이공원 Children's		소공원 Mini		근린공원 Neighborhood		역사공원 Historical	
	개소 No	면적 Area	개소 No	면적 Area	개소 No	면적 Area	개소 No	면적 Area	개소 No	면적 Area	개소 No	면적 Area
2 0 1 5	172	6,215.4	-	-	83	203.8	32	21.8	43	4,403.6	5	70.1
2 0 1 6	176	6,228.2	-	-	82	202.3	35	26.4	43	4,401.7	7	84.3
2 0 1 7	176	6,228.2	-	-	82	202.3	35	26.4	43	4,401.7	7	84.3
2 0 1 8	186	7,864.8	-	-	81	198.8	38	37.0	40	4,362.7	8	88.
2 0 1 9	179	8,026.8	-	-	75	186.6	35	32.2	40	4,317.0	8	88
<b>2 0 2 0</b>	<b>181</b>	<b>8,021.5</b>	<b>-</b>	<b>-</b>	<b>75</b>	<b>184.1</b>	<b>36</b>	<b>32.3</b>	<b>40</b>	<b>4,282.3</b>	<b>9</b>	<b>118</b>

## 14. 공원 (3-3) Parks

(Unit : number, 1,000m<sup>2</sup>) (단위 : 개소, 천m<sup>2</sup>)

구분 연별	도시공원 Urban park										도시자연 공원구역 Urban natural park zone	
	문화공원 Cultural		수변공원 Waterside		묘지공원 Grave yard		체육공원 Sports		기타공원 Others		개소 No	면적 Area
	개소 No	면적 Area	개소 No	면적 Area	개소 No	면적 Area	개소 No	면적 Area	개소 No	면적 Area		
2 0 1 5	3	160.7	4	91.6	1	689.7	1	574.	-	-	9	1,629.4
2 0 1 6	3	160.7	4	91.6	1	689.7	1	574.	-	-	9	1,629.4
2 0 1 7	3	160.7	4	91.6	1	689.7	1	574.	-	-	9	1,629.4
2 0 1 8	4	193.6	4	91.6	1	689.7	1	574.	-	-	9	1,629.4
2 0 1 9	4	193.6	6	316.3	1	689.7	1	574	-	-	9	1,629.4
<b>2 0 2 0</b>	<b>4</b>	<b>195.9</b>	<b>6</b>	<b>316.3</b>	<b>1</b>	<b>689.7</b>	<b>1</b>	<b>574</b>	<b>-</b>	<b>-</b>	<b>9</b>	<b>1,629.4</b>

자료 : 공원과, 기후환경과

Source : Park Management Division, Climate Environment Division

## 15. 도로(2015~2017) (2-1) Roads

(Unit : m, %) (단위 : m, %)

연 별	합 계 Total					고속 도로 Highway	일반국도 General national road				
	계 Total	포장 Paved	포장율 Rate	미포장 Unpaved	미개통 Unimproved		계 Total	포장 Paved	포장율 Rate	미포장 Unpaved	미개통 Unimproved
2 0 1 5	1,009,360	675,470	66.9	108,110	225,780	-	158,140	137,420	87.0	-	20,720
2 0 1 6	1,009,635	675,470	66.9	-	334,165	-	158,140	137,420	87.0	-	20,720
<b>2 0 1 7</b>	<b>981,821</b>	<b>641,222</b>	<b>65.3</b>	<b>95,767</b>	<b>244,832</b>	<b>-</b>	<b>128,020</b>	<b>101,480</b>	<b>79.3</b>	<b>-</b>	<b>26,540</b>

## 15. 도로(2015~2017) (2-2) Roads

(Unit : m, %) (단위 : m, %)

연 별	지방도 Provincial road					시·군도 Si and Gun's road				
	계 Total	포장 Paved	포장율 Rate	미포장 Unpaved	미개통 Unimproved	계 Total	포장 Paved	포장율 Rate	미포장 Unpaved	미개통 Unimproved
2 0 1 5	101,000	74,600	74.0	12,300	14,100	750,220	463,450	61.7	95,810	190,960
2 0 1 6	101,000	74,600	74.0	12,300	26,400	750,495	463,450	61.8	83,827	287,045
<b>2 0 1 7</b>	<b>101,000</b>	<b>74,600</b>	<b>73.9</b>	<b>12,300</b>	<b>14,100</b>	<b>752,801</b>	<b>465,142</b>	<b>61.8</b>	<b>83,467</b>	<b>204,192</b>

자료 : 도로과

Source : Road Division

## 15. 도로(2018~2020) (6-1) Roads

(Unit : m, %) (단위 : m, %)

구분 연별	합 계 Total						고속도로 Highway
	계 Total	개 통 도			미개통도 Unopened	미개설도 Unimproved	
		포장률 Rate	포장도 Paved	미포장도 Unpaved			
2 0 1 8	1,681,965	68%	1,139,385	292,694	3,405	246,481	-
2 0 1 9	1,684,498	68%	1,143,358	292,694	340	248,106	-
2 0 2 0	1,572,627	71%	1,112,575	292,394	-	167,658	-

## 15. 도로(2018~2020) (6-2) Roads

(Unit : m, %) (단위 : m, %)

구분 연별	일 반 국 도 General national road					
	계 Total	개 통 도			미개통도 Unopened	미개설도 Unimproved
		포장률 Rate	포장도 Paved	미포장도 Unpaved		
2 0 1 8	128,020	79%	101,480	-	-	26,540
2 0 1 9	128,020	79%	101,480	-	-	26,540
<b>2 0 2 0</b>	<b>127,220</b>	<b>86%</b>	<b>109,880</b>	<b>-</b>	<b>-</b>	<b>17,340</b>

## 15. 도로(2018~2020) (6-3) Roads

(Unit : m, %) (단위 : m, %)

구분 연별	지 방 도 Provincial road					
	계 Total	개 통 도			미개통도 Unopened	미개설도 Unimproved
		포장률 Rate	포장도 Paved	미포장도 Unpaved		
2 0 1 8	101,000	74%	74,300	12,600	-	14,100
2 0 1 9	101,000	74%	74,300	12,600	-	14,100
<b>2 0 2 0</b>	<b>84,480</b>	<b>69%</b>	<b>58,280</b>	<b>12,300</b>	<b>-</b>	<b>13,900</b>

## 15. 도로(2018~2020) (6-4) Roads

(Unit : m, %) (단위 : m, %)

구분 연별	시 군 도 Si and Gun's road					
	계 Total	개 통 도			미개통도 Unopened	미개설도 Unimproved
		포장률 Rate	포장도 Paved	미포장도 Unpaved		
2 0 1 8	173,200	67%	116,700	44,660	2,447	9,393
2 0 1 9	173,200	69%	118,807	44,660	340	9,393
<b>2 0 2 0</b>	<b>173,200</b>	<b>69%</b>	<b>118,807</b>	<b>44,660</b>	<b>-</b>	<b>9,733</b>

## 15. 도로(2018~2020) (6-5) Roads

(Unit : m, %) (단위 : m, %)

구분 연별	농 어 촌 도 로 Road in Fishing and Agrarian Areas					
	계 Total	개 통 도			미개통도 Unopened	미개설도 Unimproved
		포장률 Rate	포장도 Paved	미포장도 Unpaved		
2 0 1 8	358,300	34%	121,908	235,434	958	-
2 0 1 9	358,300	34%	122,866	235,434	-	-
<b>2 0 2 0</b>	<b>359,500</b>	<b>35%</b>	<b>124,066</b>	<b>235,434</b>	<b>-</b>	<b>-</b>

## 15. 도로(2018~2020) (6-6) Roads

(Unit : m, %) (단위 : m, %)

구분 연별	도 시 계 획 도 로 City Planning road					
	계 Total	개 통 도			미개통도 Unopened	미개설도 Unimproved
		포장률 Rate	포장도 Paved	미포장도 Unpaved		
2 0 1 8	921,445	79%	724,997	-	-	196,448
2 0 1 9	923,978	79%	725,905	-	-	198,073
<b>2 0 2 0</b>	<b>828,227</b>	<b>85%</b>	<b>701,542</b>	<b>-</b>	<b>-</b>	<b>126,685</b>

자료 : 도로과

Source : Road Divisio



## 15-1. 폭원별 도로현황 Roads(by Size)

(Unit : m) (단위 : m)

구분 연별	도로(폭원별) Roads(by Size)					광 장 (개소) Squares(Number)
	합계 Total	광로(40m이상) Avenues	대로(25~40m미만) Streets	중로(12~25m미만) Roads	소로(12m 미만) Paths	
2 0 1 5	917,563	13,027	227,774	288,887	387,875	53
2 0 1 6	903,697	13,027	227,770	289,681	373,219	51
2 0 1 7	912,744	13,027	229,566	298,129	372,022	51
2 0 1 8	921,445	13,027	233,104	299,780	375,534	51
2 0 1 9	923,978	13,027	233,104	299,780	378,067	50
<b>2 0 2 0</b>	<b>828,227</b>	<b>5,523</b>	<b>191,965</b>	<b>275,568</b>	<b>355,171</b>	<b>50</b>

자료 : 도시계획과

Source : Urban Planning Department

## 16. 교량 Bridges

(Unit : number, m) (단위 : 개소, m)

구분 연별	합 계 Total		고속도로 Expressway		일 반 국 도 Highway		지 방 도 Provincial road		시 군 도 Si and Gun's road		국가지원지방도 Govt-funded provincial road	
	개소 Number	연장 Length	개소 Number	연장 Length	개소 Number	연장 Length	개소 Number	연장 Length	개소 Number	연장 Length	개소 Number	연장 Length
2 0 1 5	135	18,980	-	-	47	11,633	3	408	84	6,929	1	10
2 0 1 6	140	19,539	-	-	45	12,018	3	408	91	7,103	1	10
2 0 1 7	144	19,599	-	-	45	12,018	4	418	94	7,153	1	10
2 0 1 8	154	20,016	-	-	45	12,018	4	418	94	7,153	11	427
2 0 1 9	161	25,351	-	-	54	15,099	3	408	96	9,517	8	327
<b>2 0 2 0</b>	<b>157</b>	<b>20,249</b>	<b>-</b>	<b>-</b>	<b>50</b>	<b>9,997</b>	<b>3</b>	<b>408</b>	<b>96</b>	<b>9,517</b>	<b>8</b>	<b>327</b>

자료 : 도로시설관리과

Source : Roads Facility Management Division

## 17. 건설장비 (3-1) Construction Machinery and Equipment

(Unit : each) (단위 : 대)

구분 연별	합 계 Total	불도저 Bulldozers	굴착기 Excavators	지게차 Forklifts	스크레이퍼 Scrapers	로더 Loaders	덤프트럭 Dump trucks	기중기 Cranes	그레이더 Graders
2 0 1 5	2,831	4	790	1,406	-	78	226	191	4
2 0 1 6	2,834	3	802	1,363	-	77	242	199	3
2 0 1 7	2,917	3	825	1,411	-	81	241	198	2
2 0 1 8	2,902	3	865	1,368	-	84	244	182	-
2 0 1 9	3,026	3	930	1,412	-	79	268	182	2
<b>2 0 2 0</b>	<b>3,081</b>	<b>3</b>	<b>979</b>	<b>1,404</b>	<b>-</b>	<b>88</b>	<b>264</b>	<b>183</b>	<b>2</b>

## 17. 건설장비 (3-2) Construction Machinery and Equipment

(Unit : each) (단위 : 대)

구분 연별	롤러 Rollers	콘크리트 Concrete					아스팔트 Asphalt		
		벡칭플랜트 Betchingplant	피니셔 Finishers	살포기 Distributors	믹서트럭 Mixertrucks	펌프 Pumps	믹싱플랜트 MixingPlants	휘니셔 Finishers	살포기 Distributors
2 0 1 5	24	-	-	-	43	4	-	1	-
2 0 1 6	27	-	-	-	51	5	-	1	-
2 0 1 7	26	-	1	-	53	4	-	1	-
2 0 1 8	25	-	-	-	59	7	-	3	-
2 0 1 9	31	-	-	-	53	8	-	2	-
<b>2 0 2 0</b>	<b>32</b>	<b>-</b>	<b>1</b>	<b>-</b>	<b>56</b>	<b>11</b>	<b>-</b>	<b>3</b>	<b>-</b>

## 17. 건설장비 (3-3) Construction Machinery and Equipment

(Unit : each) (단위 : 대)

구분 연별	골재살포기 Aggregatedistributors	쇄석기 Crushers	공기압축기 Compressors	천공기 Boring machine	자갈채취기 Gravelcollectors	준설선 Dredgers	노상안정기 Road stabilizers	항타및 항발기 Rock drills	타워크레인 tower cranes	기타 Others
2 0 1 5	-	1	27	21	-	7	-	3	-	1
2 0 1 6	-	1	24	22	-	8	-	2	-	4
2 0 1 7	-	1	28	22	-	8	-	2	-	10
2 0 1 8	-	1	23	22	-	5	-	1	7	3
2 0 1 9	-	1	21	22	-	5	-	3	3	1
<b>2 0 2 0</b>	<b>-</b>	<b>1</b>	<b>22</b>	<b>23</b>	<b>-</b>	<b>4</b>	<b>-</b>	<b>3</b>	<b>1</b>	<b>1</b>

자료 : 차량등록사업소

Source : Motor Vehicle Registration division

제24회 여수통계연보  
YEOSU STATISTICAL YEARBOOK 2021

# VI

## 교통 · 관광 및 정보통신

Transportation · Tourism and Information Communication



여수시  
YEOSU CITY



## XI. 교통 · 관광 및 정보통신

Transportation · Tourism and Information Communication

## 1. 자동차 등록 (2-1) Registered Motor Vehicles

(Unit : each) (단위 : 대)

구분 연별 월별	합 계 <sup>1)</sup> Total				승용차 Passenger cars				승합차 Buses			
	관용 Government	자가용 Private	영업용 Commercial		관용 Government	자가용 Private	영업용 Commercial		관용 Government	자가용 Private	영업용 Commercial	
2 0 1 5	120,641	473	113,800	6,368	91,824	149	89,579	2,096	5,509	128	4,676	705
2 0 1 6	124,848	486	117,835	6,527	95,746	146	93,476	2,124	5,276	134	4,444	698
2 0 1 7	128,348	519	120,971	6,858	98,873	173	96,478	2,222	5,094	140	4,278	676
2 0 1 8	131,371	541	123,952	6,878	101,527	186	99,112	2,229	4,924	146	4,089	689
2 0 1 9	134,849	543	127,301	7,005	104,718	186	102,267	2,265	4,784	142	3,932	710
<b>2 0 2 0</b>	<b>138,454</b>	<b>529</b>	<b>130,803</b>	<b>7,122</b>	<b>108,158</b>	<b>183</b>	<b>105,733</b>	<b>2,242</b>	<b>4,628</b>	<b>153</b>	<b>3,784</b>	<b>691</b>
1 월	135,063	544	127,489	7,030	104,849	185	102,396	2,268	4,778	143	3,936	699
2 월	135,343	541	127,802	7,000	105,106	184	102,665	2,257	4,776	143	3,935	698
3 월	135,677	538	128,143	6,996	105,389	184	102,981	2,224	4,785	144	3,934	707
4 월	136,022	544	128,486	6,992	105,763	188	103,346	2,229	4,736	145	3,893	698
5 월	136,170	537	128,681	6,952	105,980	186	103,588	2,206	4,716	144	3,872	700
6 월	136,886	536	129,329	7,021	106,535	185	104,143	2,207	4,720	145	3,871	704
7 월	137,561	537	129,949	7,075	107,065	186	104,632	2,247	4,725	146	3,880	699
8 월	137,620	545	130,015	7,060	107,155	187	104,737	2,231	4,703	151	3,858	694
9 월	137,770	536	130,173	7,061	107,388	187	104,984	2,217	4,673	152	3,829	692
10 월	137,915	531	130,308	7,076	107,564	183	105,154	2,227	4,651	153	3,803	695
11 월	138,329	530	130,699	7,100	107,971	184	105,554	2,233	4,646	153	3,806	687
12 월	138,454	529	130,803	7,122	108,158	183	105,733	2,242	4,628	153	3,784	691

## 1. 자동차 등록 (2-2) Registered Motor Vehicles

(Unit : each) (단위 : 대)

구분 연월별	화물차 Trucks				특수차 Special cars				이륜자동차 Motor cycle		
		관용 Government	자가용 Private	영업용 Commercial		관용 Government	자가용 Private	영업용 Commercial		관용 Government	자가용 Private
2 0 1 5	22,332	181	19,345	2,806	976	15	200	761	9,199	242	8,957
2 0 1 6	22,838	191	19,698	2,949	988	15	217	756	9,191	242	8,949
2 0 1 7	23,334	192	19,975	3,167	1,047	14	240	793	9,270	238	9,032
2 0 1 8	23,883	195	20,502	3,186	1,037	14	249	774	9,427	232	9,195
2 0 1 9	24,308	198	20,856	3,254	1,039	17	246	776	9,702	233	9,469
<b>2 0 2 0</b>	<b>24,554</b>	<b>177</b>	<b>21,002</b>	<b>3,375</b>	<b>1,114</b>	<b>16</b>	<b>284</b>	<b>814</b>	<b>10,072</b>	<b>225</b>	<b>9,847</b>
1 월	24,391	199	20,909	3,283	1,045	17	248	780	9,710	231	9,479
2 월	24,422	197	20,952	3,273	1,039	17	250	772	9,757	237	9,520
3 월	24,460	194	20,975	3,291	1,043	16	253	774	9,781	234	9,547
4 월	24,470	195	20,992	3,283	1,053	16	255	782	9,799	232	9,567
5 월	24,431	191	20,971	3,269	1,043	16	250	777	9,839	224	9,615
6 월	24,568	190	21,065	3,313	1,063	16	250	797	9,878	224	9,654
7 월	24,690	189	21,174	3,327	1,081	16	263	802	9,915	224	9,691
8 월	24,668	190	21,151	3,327	1,094	17	269	808	9,945	227	9,718
9 월	24,613	181	21,089	3,343	1,096	16	271	809	9,995	227	9,768
10 월	24,603	179	21,075	3,349	1,097	16	276	805	10,032	228	9,804
11 월	24,603	177	21,061	3,365	1,109	16	278	815	10,071	226	9,845
12 월	24,554	177	21,002	3,375	1,114	16	284	814	10,072	225	9,847

자료 : 차량등록사업소

ource : Motor Vehicle Registration division

주 : 1) 합계란 이륜차 미포함

1-1. 읍면동별 자동차등록(2-1) Registered Motor Vehicles by Eup, Myeon and Don

(Unit : each) (단위 : 대)

구분 연별 읍면동별	합 계 <sup>1)</sup> Total				승용차 Passenger cars				승합차 Buses			
	관용 Government	자가용 Private	영업용 Commercial		관용 Government	자가용 Private	영업용 Commercial		관용 Government	자가용 Private	영업용 Commercial	
2 0 1 5	120,641	473	113,800	6,368	91,824	149	89,579	2,096	5,509	128	4,676	705
2 0 1 6	124,848	486	117,835	6,527	95,746	146	93,476	2,124	5,276	134	4,444	698
2 0 1 7	128,348	519	120,971	6,858	98,825	173	96,534	2,222	5,085	140	4,269	676
2 0 1 8	131,371	541	123,952	6,878	101,528	186	99,113	2,229	4,924	146	4,089	689
2 0 1 9	134,757	543	127,209	7,005	104,680	186	102,229	2,265	4,776	142	3,924	710
<b>2 0 2 0</b>	<b>138,454</b>	<b>529</b>	<b>130,803</b>	<b>7,122</b>	<b>108,158</b>	<b>183</b>	<b>105,733</b>	<b>2,242</b>	<b>4,628</b>	<b>153</b>	<b>3,784</b>	<b>691</b>
돌 산 읍	6,246	8	6,099	139	4,364	2	4,268	94	237	2	234	1
소 라 면	11,263	4	10,852	407	8,714	1	8,640	73	284	3	249	32
울 촌 면	3,895	3	3,455	437	2,382	1	2,354	27	143	-	121	22
화 양 면	3,097	7	3,057	33	2,041	2	2,029	10	109	4	105	-
남 면	958	3	942	13	641	2	637	2	34	-	30	4
화 정 면	772	4	764	4	535	2	531	2	26	1	24	1
삼 산 면	805	3	798	4	594	1	592	1	27	1	23	3
동 문 동	1,635	9	1,593	33	1,401	6	1,377	18	34	1	33	-
한 려 동	1,172	1	1,128	43	960	1	929	30	41	-	40	1
중 양 동	1,807	58	1,712	37	1,388	36	1,341	11	101	22	65	14
충 무 동	1,426	1	1,371	54	1,083	1	1,057	25	79	-	68	11
광 림 동	2,485	1	2,311	173	1,999	1	1,858	140	99	-	82	17
서 강 동	1,410	3	1,384	23	1,145	1	1,131	13	47	1	46	-
대 교 동	2,220	1	1,923	296	1,689	1	1,447	241	133	-	93	40
국 동	4,767	2	4,622	143	3,966	1	3,858	107	148	1	142	5
월 호 동	3,234	5	3,165	64	2,708	1	2,669	38	93	4	86	3
여 서 동	7,837	12	7,603	222	6,830	8	6,676	146	259	3	238	18
문 수 동	8,892	39	8,684	169	7,649	21	7,563	65	291	6	248	37
미 평 동	5,186	3	4,961	222	4,311	2	4,247	62	292	1	162	129
둔 덕 동	5,613	6	5,160	447	4,647	3	4,398	246	224	3	154	67
만 덕 동	5,214	17	4,819	378	4,486	7	4,151	328	157	6	142	9
쌍 봉 동	16,478	315	15,908	255	14,138	67	13,904	167	509	87	414	8
시 전 동	17,995	8	17,601	386	15,721	6	15,584	131	524	2	381	141
여 천 동	11,665	10	11,129	526	9,007	5	8,802	200	433	5	306	122
주 삼 동	5,841	3	5,103	735	3,830	2	3,766	62	132	-	128	4
삼 일 동	6,011	2	4,134	1,875	1,553	1	1,550	2	158	-	158	-
묘 도 동	530	1	525	4	376	1	374	1	14	-	12	2

## 1-1. 읍면동별 자동차등록(2-2) Registered Motor Vehicles by Eup, Myeon and Don

(Unit : each) (단위 : 대)

구분 연별 읍면동별	화물차 Trucks				특수차 Special cars				이륜자동차 Motor cycle		
		관용 Government	자가용 Private	영업용 Commercial		관용 Government	자가용 Private	영업용 Commercial		관용 Government	자가용 Private
2 0 1 5	22,332	181	19,345	2,806	976	15	200	761	9,199	242	8,957
2 0 1 6	22,838	191	19,698	2,949	988	15	217	756	9,191	242	8,949
2 0 1 7	23,288	192	19,929	3,167	1,046	14	239	793	9,270	238	9,032
2 0 1 8	23,882	195	20,501	3,186	1,037	14	249	774	9,429	235	9,194
2 0 1 9	24,263	198	20,811	3,254	1,038	17	245	776	9,702	233	9,469
<b>2 0 2 0</b>	<b>24,554</b>	<b>177</b>	<b>21,002</b>	<b>3,375</b>	<b>1,114</b>	<b>16</b>	<b>284</b>	<b>814</b>	<b>10,072</b>	<b>225</b>	<b>9,847</b>
돌 산 읍	1,629	4	1,584	41	16	-	13	3	571	2	569
소 라 면	2,214	-	1,950	264	51	-	13	38	663	9	654
울 춘 면	1,236	2	973	261	134	-	7	127	443	1	442
화 양 면	939	1	917	21	8	-	6	2	199	1	198
남 면	283	1	275	7	-	-	-	-	155	4	151
화 정 면	211	1	209	1	-	-	-	-	50	4	46
삼 산 면	184	1	183	-	-	-	-	-	237	11	226
동 문 동	199	2	183	14	1	-	-	1	373	15	358
한 려 동	164	-	155	9	7	-	4	3	208	1	207
중 양 동	311	-	299	12	7	-	7	-	299	14	285
충 무 동	257	-	245	12	7	-	1	6	271	2	269
광 립 동	383	-	370	13	4	-	1	3	340	4	336
서 강 동	216	1	206	9	2	-	1	1	218	-	218
대 교 동	398	-	383	15	-	-	-	-	474	2	472
국 동	645	-	617	28	8	-	5	3	454	2	452
월 호 동	425	-	407	18	8	-	3	5	272	1	271
여 서 동	732	1	682	49	16	-	7	9	513	7	506
문 수 동	917	11	855	51	35	1	18	16	651	8	643
미 평 동	569	-	543	26	14	-	9	5	332	1	331
둔 덕 동	730	-	601	129	12	-	7	5	224	5	219
만 덕 동	534	4	508	22	37	-	18	19	356	8	348
쌍 봉 동	1,776	146	1,563	67	55	15	27	13	755	93	662
시 전 동	1,683	-	1,606	77	67	-	30	37	789	-	789
여 천 동	2,157	-	1,990	167	68	-	31	37	666	1	665
주 삼 동	1,762	1	1,193	568	117	-	16	101	256	4	252
삼 일 동	3,861	1	2,367	1,493	439	-	59	380	210	24	186
묘 도 동	139	-	138	1	1	-	1	-	93	1	92

자료 : 차량등록사업소

ource : Motor Vehicle Registration division

주 : 1) 합계란 이륜차 미포함



1-2. 연료 종류별 자동차등록(2019~2020) (6-1)

Registered Motor Vehicles by car fuel type

(Unit : each) (단위 : 대)

구분 연별	합 계 <sup>1)</sup> Total								
		CNG Compressed Natural Gas	휘발유 Gasoline	경유 Diesel	LPG LiquifiedPet roleum Gas	전기 Electronic	하이 브리드 <sup>2)</sup> Hybrid	수소 Hydrogen	기타연료 Other fuel
2 0 1 9	134,849	254	56,653	60,055	13,677	441	2,242	-	1,527
2 0 2 0	138,454	240	59,233	60,259	13,472	678	2,849	99	1,624

1-2. 연료 종류별 자동차등록(2019~2020) (6-2)

Registered Motor Vehicles by car fuel type

(Unit : each) (단위 : 대)

구분 연별	승 용 차 Passenger cars								
		CNG Compressed Natural Gas	휘발유 Gasoline	경유 Diesel	LPG LiquifiedPet roleum Gas	전기 Electronic	하이 브리드 <sup>2)</sup> Hybrid	수소 Hydrogen	기타연료 Other fuel
2 0 1 9	107,469	21	56,551	32,597	12,866	440	2,242	-	1
2 0 2 0	108,158	17	59,101	32,902	12,584	605	2,849	99	1

1-2. 연료 종류별 자동차등록(2019~2020) (6-3)

Registered Motor Vehicles by car fuel type

(Unit : each) (단위 : 대)

구분 연별	승 합 차 Buses								
		CNG Compressed Natural Gas	휘발유 Gasoline	경유 Diesel	LPG LiquifiedPet roleum Gas	전기 Electronic	하이 브리드 <sup>2)</sup> Hybrid	수소 Hydrogen	기타연료 Other fuel
2 0 1 9	4,596	184	24	4,195	332	-	-	-	49
2 0 2 0	4,628	180	24	4,052	318	-	-	-	54

## 1-2. 연료 종류별 자동차등록(2019~2020) (6-4)

Registered Motor Vehicles by car fuel type

(Unit : each) (단위 : 대)

구분 연별	화 물 차 Trucks								
		CNG Compressed Natural Gas	휘발유 Gasoline	경유 Diesel	LPG LiquifiedPet roleum Gas	전기 Electronic	하이 브리드 <sup>2)</sup> Hybrid	수소 Hydrogen	기타연료 Other fuel
2 0 1 9	23,140	49	77	22,309	479	-	-	-	1,394
2 0 2 0	24,554	43	107	22,287	570	72	-	-	1,475

## 1-2. 연료 종류별 자동차등록(2019~2020) (6-5)

Registered Motor Vehicles by car fuel type

(Unit : each) (단위 : 대)

구분 연별	특 수 차 Special cars								
		CNG Compressed Natural Gas	휘발유 Gasoline	경유 Diesel	LPG LiquifiedPet roleum Gas	전기 Electronic	하이 브리드 <sup>2)</sup> Hybrid	수소 Hydrogen	기타연료 Other fuel
2 0 1 9	1,001	-	1	954	-	1	-	-	83
2 0 2 0	1,114	-	1	1,018	-	1	-	-	94

## 1-2. 연료 종류별 자동차등록(2019~2020) (6-6)

Registered Motor Vehicles by car fuel type

(Unit : each) (단위 : 대)

구분 연별	이 룰 차 Motorcycle								
		이 룰 차 Gasoline			전 기 Electronic		기타연료 Other fuel		
2 0 1 9	-	-	-	-	-	-	-	-	-
2 0 2 0	-	-	-	-	-	-	-	-	-

자료 : 「자동차등록현황」 국토교통부 자동차정책과, 차량등록사업소

Source : Motor Vehicle Registration division

주 : 1) 이륜자동차 미포함

2) 하이브리드 : LPG+전기, 휘발유+전기, 경유+전기, CNG+전기

## 2. 업종별 운수업체(2019~2020) (3-1)

### Transportation Companies by Business Type

(Unit : place, each) (단위 : 업체수, 대)

구분 연별	계 Total		시외버스 Inter-city buses		시내버스 Intra-city buses		마을버스 Local buses	
	업체수 No. of busines	대수 No. of cars	업체수 No. of busines	대수 No. of cars	업체수 No. of busines	대수 No. of cars	업체수 No. of busines	대수 No. of cars
2 0 1 9	863	5,962	-	-	5	182	4	8
2 0 2 0	981	6,276	-	-	5	182	4	10

## 2. 업종별 운수업체(2019~2020) (3-2)

### Transportation Companies by Business Type

(Unit : place, each) (단위 : 업체수, 대)

구분 연별	택시(업체) Taxi(company).		개인택시 Private taxi	전세버스 Chartered buses		일반화물 Generalcargo	
	업체수 No. of busines	대수 No. of cars	대수 No. of cars	업체수 No. of busines	대수 No. of cars	업체수 No. of busines	대수 No. of cars
2 0 1 9	22	627	811	19	401	289	3378
2 0 2 0	22	627	808	19	434	299	3568

## 2. 업종별 운수업체(2019~2020) (3-3)

### Transportation Companies by Business Type

(Unit : place, each) (단위 : 업체수, 대)

구분 연별	개별화물 Individualcargo		용달화물 Deliverycargo		특수여객 Funeralbuses	
	업체수 No. of busines	대수 No. of cars	업체수 No. of busines	대수 No. of cars	업체수 No. of busines	대수 No. of cars
2 0 1 9	201	201	309	328	14	26
2 0 2 0	202	202	419	419	11	26

자료 : 교통과

Source : Transportataion division

## 3. 영업용자동차 업종별 수송 (2-1)

## Traffic of Commercial Motor Vehicles by Mode

(Unit : passenger/person, freight/ton) (단위 : 화물/톤, 여객/명)

구분 연별	여 객 Passenger									
	계 Total		시내버스 Inter-city buses		시외버스 Intra-city buses		택 시 Taxi		전 세 Chartered car	
	등록대수 Number of cars	수송인원 Number of passenger	등록대수 Number of cars	수송인원 Number of passenger	등록대수 Number of cars	수송인원 Number of passenger	등록대수 Number of cars	수송인원 Number of passenger	등록대수 Number of cars	수송인원 Number of passenger
2 0 1 5	2,029	53,771,874	186	23,072,887	-	-	1,438	28,420,231	405	2,278,756
2 0 1 6	2,002	55,980,994	187	22,604,109	-	-	1,438	31,254,333	405	2,122,552
2 0 1 7	2,002	54,418,119	187	20,098,300	-	-	1,438	32,191,963	377	2,127,856
2 0 1 8	2,023	55,680,040	187	20,472,700	-	-	1,438	32,945,640	398	2,261,700
2 0 1 9	2,029	57,483,950	190	21,932,404	-	-	1,438	33,275,096	401	2,276,450
2 0 2 0	2,064	54,972,143	192	18,936,039	-	-	1,438	33,572,316	434	2,463,788

## 3. 영업용자동차 업종별 수송 (2-2)

## Traffic of Commercial Motor Vehicles by Mode

(Unit : passenger/person, freight/ton) (단위 : 화물/톤, 여객/명)

구분 연별	화 물 Freight							
	계 Total		일 반 General cargo		개 별 Individual cargo		용 달 Delivery cargo	
	등록대수 Number of cars	수송인원 Number of passenger	등록대수 Number of cars	수송인원 Number of passenger	등록대수 Number of cars	수송인원 Number of passenger	등록대수 Number of cars	수송인원 Number of passenger
2 0 1 5	3,567	93,661,550	3,026	90,853,564	277	1,800,673	264	927,313
2 0 1 6	3,753	98,987,324	3,215	96,527,160	191	1,241,500	347	1,218,664
2 0 1 7	3,167	78,820,072	2,521	75,690,504	282	1,833,000	364	1,296,568
2 0 1 8	3,965	103,423,392	3,353	100,670,472	202	1,313,000	410	1,439,920
2 0 1 9	3,907	103,879,508	3,378	101,421,072	201	1,306,500	328	1,151,936
2 0 2 0	4,189	109,910,160	3,568	107,125,632	202	1,313,000	419	1,471,528

자료 : 교통과

Source : Transportataion division

#### 4. 천연가스 버스현황 CNG Buses

(Unit : each, % ) (단위 : 대, %)

구분 연별	총 버스 대수(A) Total buses	천연가스 버스 대수(B) CNG buses	보 급 륜 <sup>1)</sup> Supply rate	당해연도 보급대수 Supply buses in current year
2 0 1 5	186	179	96	—
2 0 1 6	187	180	96	1
2 0 1 7	187	180	96	—
2 0 1 8	187	180	96	—
2 0 1 9	190	180	95	—
<b>2 0 2 0</b>	<b>192</b>	<b>180</b>	<b>94</b>	<b>—</b>

자료 : 교통과

Source : Transportataion division

주 : 1) 보급률 = B/A \*100, 총 버스 대수에 마을버스 5대 포함

## 5. 자전거 도로 현황(2017~2020) Bicycle Paths

(Unit : number, km) (단위 : 개수, km)

연별 읍면동별	구분	계 Total		자전거전용도로 Exclusive bicycle path		자전거보행자 겸용도로 Bicycle & pedestrian path		자전거전용차로 Exclusive bicycle lane		자전거우선도로 Bicycle priority path	
		노선수 No. of paths	길이 Length	노선수 No. of paths	길이 Length	노선수 No. of paths	길이 Length	노선수 No. of paths	길이 Length	노선수 No. of paths	길이 Length
2 0 1 7		107	196	5	5	93	131	6	24	3	35
2 0 1 8		112	207	7	22	97	135	5	14	3	35
2 0 1 9		113	209	7	22	98	137	5	14	3	35
<b>2 0 2 0</b>		<b>178</b>	<b>278</b>	<b>9</b>	<b>7</b>	<b>136</b>	<b>178</b>	<b>14</b>	<b>27</b>	<b>19</b>	<b>66</b>
돌 산 읍		10	29.11	1	0.08	5	8.77	3	15.36	1	4.90
소 라 면		27	56.89	5	4.66	4	4.29	5	5.06	13	42.88
울 촌 면		12	14.10	-	-	12	14.10	-	-	-	-
화 양 면		2	12.30	-	-	-	-	-	-	2	12.30
남 면		-	-	-	-	-	-	-	-	-	-
화 정 면		-	-	-	-	-	-	-	-	-	-
삼 산 면		-	-	-	-	-	-	-	-	-	-
동 문 동		2	0.80	-	-	2	0.80	-	-	-	-
한 려 동		8	6.01	-	-	8	6.01	-	-	-	-
중 앙 동		4	4.18	-	-	4	4.18	-	-	-	-
충 무 동		2	1.57	-	-	2	1.57	-	-	-	-
광 림 동		7	4.36	-	-	7	4.36	-	-	-	-
서 강 동		1	2.50	-	-	1	2.50	-	-	-	-
대 교 동		8	5.38	1	0.08	7	5.30	-	-	-	-
국 동		4	3.01	-	-	4	3.01	-	-	-	-
월 호 동		4	6.65	2	2.14	1	0.16	-	-	1	4.35
여 서 동		6	4.24	-	-	6	4.24	-	-	-	-
문 수 동		7	5.79	-	-	7	5.79	-	-	-	-
미 평 동		4	4.30	-	-	4	4.30	-	-	-	-
둔 덕 동		2	5.27	-	-	2	5.27	-	-	-	-
만 덕 동		8	5.93	-	-	3	1.05	4	4.27	1	0.61
쌍 봉 동		22	30.41	-	-	21	29.81	-	-	1	0.60
시 전 동		16	28.94	-	-	16	28.94	-	-	-	-
여 천 동		18	37.02	-	-	18	37.02	-	-	-	-
주 삼 동		3	2.08	-	-	1	0.23	2	1.85	-	-
삼 일 동		1	6.74	-	-	1	6.74	-	-	-	-
묘 도 동		-	-	-	-	-	-	-	-	-	-

자료 : 도로과

Source : Road Division

## 6. 1일 시민교통량 수송분담률(2019~2020) Composition of Daily Passenger Transportation

(단위 : 천명, %)

연 별	합계 Total	버스 Bus	택시 Taxi	승용차 Passenger	기타 Others
2 0 1 9	100	25.44	9.64	64.36	0.56
<b>2 0 2 0</b>	<b>100</b>	<b>24.4</b>	<b>8.95</b>	<b>66.03</b>	<b>0.62</b>

자료 : 교통과

Source : Transportataion division

## 7. 주차장 Parking Lot

(Unit : number, plane) (단위 : 개소, 면)

연별 읍면동별	구분	합 계 Grand total		노 상 Street Parking				노 외 Non-street parking				부 설 Attached to buildings	
				유 료 Toll		무 료 Free		공 영 Public		민 영 Private			
		개소 Number	면 수 Plane	개소 Number	면 수 Plane	개소 Number	면 수 Plane	개소 Number	면 수 Plane	개소 Number	면 수 Plane	개소 Number	면 수 Plane
2 0 1 5		7,497	103,732	4	139	23	1,056	127	4,375	66	2,599	7,277	95,563
2 0 1 6		7,799	106,519	5	226	22	938	133	4,502	40	2,836	7,599	98,017
2 0 1 7		8,250	110,087	5	193	22	928	106	4,513	34	1,636	8,083	102,817
2 0 1 8		10,412	210,166	7	388	64	2,097	213	10,777	37	1,300	8,547	195,227
2 0 1 9		9,362	122,566	5	202	69	2,394	257	13,336	21	767	9,010	105,867
2 0 2 0		9,808	135,334	7	244	65	2,162	260	14,354	22	779	9,454	117,795
공 동 주 택		155	50,166	-	-	-	-	-	-	-	-	155	50,166
돌 산 읍		903	6,659	-	-	4	104	15	1,385	-	-	884	5,170
소 라 면		1,007	3,017	-	-	1	12	11	285	2	63	993	2,657
울 촌 면		397	2,516	-	-	6	95	16	1,215	-	-	375	1,206
화 양 면		157	1,013	-	-	4	118	-	-	-	-	153	895
남 면		34	104	-	-	-	-	-	-	-	-	34	104
화 정 면		16	296	-	-	-	-	5	286	-	-	11	10
삼 산 면		-	-	-	-	-	-	-	-	-	-	-	-
동 문 동		111	1,071	1	25	3	138	7	339	-	-	100	569
한 려 동		115	2,058	-	-	1	86	8	649	1	105	105	1,218
중 양 동		105	1,741	3	115	7	352	7	360	7	229	81	685
충 무 동		93	806	1	13	4	163	4	166	2	72	82	392
광 림 동		138	2,532	-	-	-	-	3	66	-	-	135	2,466
서 강 동		81	1,036	-	-	3	129	3	338	2	42	73	527
대 교 동		246	2,751	-	-	6	184	13	969	1	61	226	1,537
국 동		161	1,735	-	-	1	10	12	315	1	15	147	1,395
월 호 동		149	1,792	-	-	1	4	2	52	-	-	146	1,736
여 서 동		338	3,246	-	-	4	141	13	444	2	42	319	2,619
문 수 동		467	3,042	-	-	2	35	15	491	1	29	449	2,487
미 평 동		395	2,389	-	-	-	-	10	446	-	-	385	1,943
둔 덕 동		169	3,263	-	-	2	40	6	135	-	-	161	3,088
만 덕 동		265	3,199	-	-	2	80	6	302	-	-	257	2,817
쌍 봉 동		1,175	9,496	1	58	12	363	34	1,457	2	91	1,126	7,527
시 천 동		672	7,678	1	33	-	-	31	2,388	-	-	640	5,257
여 천 동		1,622	8,818	-	-	2	108	30	1,042	1	30	1,589	7,638
주 삼 동		242	2,121	-	-	-	-	2	559	-	-	240	1,562
삼 일 동		467	12,297	-	-	-	-	6	572	-	-	461	11,725
묘 도 동		128	492	-	-	-	-	1	93	-	-	127	399

자료 : 교통과, 허가민원과(부설 주차장)

Source : Transportataion division, Permission civil petition division

## 8. 철도수송 Railroad Transport

(Unit : person, ton, 1,000 won) (단위 : 명, 톤, 천원)

연별 월별	구분	여 객 Passenger			화 물 Freight		
		승차인원 On-boarding	강차인원 Off-boarding	여객수입 Revenues	발송톤수 Sending	도착톤수 Arriving	화물수입 Revenues
2 0 1 5		857,477	845,066	22,112,283,000	713,692	91,991	5,405,990
2 0 1 6		899,843	881,956	21,726,439,979	648,768	71,540	4,484,284
2 0 1 7		1,078,950	1,074,404	27,039,949	664,235	73,144	4,631,576
2 0 1 8		1,166,198	1,165,777	30,174,037	837,999	53,664	5,028,838
2 0 1 9		1,236,690	1,240,716	32,327,595	789,747	40,838	4,953,721
<b>2 0 2 0</b>		<b>758,220</b>	<b>767,681</b>	<b>20,064,978</b>	<b>758,635</b>	<b>55,820</b>	<b>4,634,720</b>
1 월		109,062	108,008	2,892,650	71,332	5,064	449,625
2 월		68,955	68,742	1,858,411	66,317	4,058	399,387
3 월		34,705	34,400	919,907	73,470	4,738	442,224
4 월		44,142	47,774	1,150,784	64,894	4,475	388,770
5 월		71,820	68,826	1,909,671	56,959	4,643	369,980
6 월		64,657	65,122	1,745,685	53,576	3,558	367,325
7 월		76,144	80,238	1,991,530	61,756	5,037	421,424
8 월		86,150	86,850	2,286,759	62,696	4,315	400,153
9 월		39,698	43,041	1,063,131	66,081	4,703	401,143
10 월		63,455	64,276	1,655,036	67,193	4,200	428,740
11 월		62,622	61,901	1,640,322	53,100	6,203	255,745
12 월		36,810	38,503	951,093	61,261	4,826	310,204

자료 : 한국철도공사 전남본부

Source : Korea Railroad Corporation



# 9. 항공수송 (2-1) Air Transport

(Unit : person, ton, kg) (단위 : 명, 톤, kg)

구분 연월별	국 내 선 Domestic lines								
	계 Total			도 착 Arrival			출 발 Departure		
	여 객 Passengers	화 물 Freight	우 편 Mail	여 객 Passengers	화 물 Freight	우 편 Mail	여 객 Passengers	화 물 Freight	우 편 Mail
2 0 1 5	413,564	1,875	119	204,391	874	-	209,173	1,001	119
2 0 1 6	503,371	2,190	-	249,350	1,038	-	254,021	1,152	-
2 0 1 7	592,509	2,774	-	293,484	1,374	-	299,025	1,400	-
2 0 1 8	590,112	2,864	-	291,631	1,488	-	298,481	1,376	-
2 0 1 9	635,637	2,858	-	312,994	1,456	-	322,643	1,402	-
<b>2 0 2 0</b>	<b>646,492</b>	<b>2,113</b>	<b>-</b>	<b>318,524</b>	<b>1,013</b>	<b>-</b>	<b>327,968</b>	<b>1,100</b>	<b>-</b>
1 월	50,074	244	-	24,751	125	-	25,323	119	-
2 월	22,663	111	-	11,410	55	-	11,253	56	-
3 월	17,462	68	-	8,669	34	-	8,793	34	-
4 월	24,012	81	-	11,456	37	-	12,556	44	-
5 월	41,995	142	-	20,854	72	-	21,141	70	-
6 월	51,877	165	-	25,706	80	-	26,171	85	-
7 월	75,803	215	-	37,348	92	-	38,455	123	-
8 월	81,004	240	-	39,337	116	-	41,667	124	-
9 월	49,235	142	-	24,941	70	-	24,294	72	-
10 월	79,186	258	-	37,748	115	-	41,438	143	-
11 월	94,705	287	-	47,050	144	-	47,655	143	-
12 월	58,476	160	-	29,254	73	-	29,222	87	-

## 9. 항공수송 (2-2) Air Transport

(Unit : person, ton, kg) (단위 : 명, 톤, kg)

구분 연별 월별	국 제 선 International lines								
	계 Total			도 착 Arrival			출 발 Departure		
	여 객 Passengers	화 물 Freight	우 편 Mail	여 객 Passengers	화 물 Freight	우 편 Mail	여 객 Passengers	화 물 Freight	우 편 Mail
2 0 1 5	-	-	-	-	-	-	-	-	-
2 0 1 6	-	-	-	-	-	-	-	-	-
2 0 1 7	-	-	-	-	-	-	-	-	-
2 0 1 8	-	-	-	-	-	-	-	-	-
2 0 1 9	-	-	-	-	-	-	-	-	-
<b>2 0 2 0</b>	<b>-</b>	<b>-</b>	<b>-</b>	<b>-</b>	<b>-</b>	<b>-</b>	<b>-</b>	<b>-</b>	<b>-</b>
1 월	-	-	-	-	-	-	-	-	-
2 월	-	-	-	-	-	-	-	-	-
3 월	-	-	-	-	-	-	-	-	-
4 월	-	-	-	-	-	-	-	-	-
5 월	-	-	-	-	-	-	-	-	-
6 월	-	-	-	-	-	-	-	-	-
7 월	-	-	-	-	-	-	-	-	-
8 월	-	-	-	-	-	-	-	-	-
9 월	-	-	-	-	-	-	-	-	-
10 월	-	-	-	-	-	-	-	-	-
11 월	-	-	-	-	-	-	-	-	-
12 월	-	-	-	-	-	-	-	-	-

자료 : 한국공항공사여수지사

Source : Korea Airports Corporation

## 10. 항공노선별 수송(2019~2020) Aviation Traffic by Route

(Unit : Number, person, ton) (단위 : 편수, 명, 톤)

연 별	국 내 선 Domestic lines		
	운 항 (편수) Number of scheduled flights	여 객 (명) Number of passengers	화 물 (ton) Volume of freight
2 0 1 9	5,002	635,637	2,859
<b>2 0 2 0</b>	<b>5,846</b>	<b>646,884</b>	<b>2,122</b>

자료 : 「항공통계」(국내선 노선별 통계, 국제선 노선별 통계) 한국공항공사

Source : Korea Airports Corporation

## 11. 선박 등록(2019~2020) Registered Vessels

(Unit : ship, ton) (단위 : 척, 톤)

연 별	형 태 별 by Type		
	강선 Steel	목선 Wooden	FRP
2 0 1 9	6	-	107
<b>2 0 2 0</b>	<b>7</b>	<b>-</b>	<b>76</b>

자료 : 수산경영과

Source : Fishery Management Department

## 12. 여객선 수송 Passenger Ship Transport

(Unit : person, 1000 ton) (단위 : 명, 천톤)

구분 연별	합 계 Total		연 안 여 객 선 Coastal ferry		외 항 선 Ocean-going vessels	
	여 객 Passengers	화 물 Freight	여 객 Passengers	화 물 Freight	여 객 Passengers	화 물 Freight
2 0 1 5	1,564,329	-	1,564,329	-	-	-
2 0 1 6	1,622,826	1,268	1,622,826	1,268	-	-
2 0 1 7	1,977,083	2,294	1,977,083	2,294	-	-
2 0 1 8	1,687,591	1,311	1,687,591	1,311	-	-
2 0 1 9	1,479,214	1,445	1,479,214	1,445	-	-
<b>2 0 2 0</b>	<b>814,316</b>	<b>960</b>	<b>814,316</b>	<b>960</b>	<b>-</b>	<b>-</b>

자료 : 한국해양교통안전공단

Source : Korea Maritime Transportation Safety Authority

## 13. 해운화물 수송 (5-1) Freight Carried by Vessel

(Unit : 1000 ton) (단위 : 천톤)

연별 월별	구분	합 계 Total	외항화물 Oceangoing freight (국적선, 외국선)	연안화물 Coastalfreight	주요 화물별 수송량 Transportation volume by commodities				
					합 계 Total	유지류 Oils and fats	어패, 갑각류 shellfish, crustaceans	양 곡 Grain	제분공업 생 산 품 Milling products
2 0 1 5		125,741	110,802	14,939	125,741	-	-	-	-
2 0 1 6		139,024	122,660	16,364	139,024	-	7	-	-
2 0 1 7		146,124	129,372	16,751	146,124	-	-	-	-
2 0 1 8		150,126	132,277	17,850	150,126	-	-	-	-
2 0 1 9		311,033	275,904	35,129	311,033	127	74	117	1,092
<b>2 0 2 0</b>		<b>275,370</b>	<b>241,875</b>	<b>33,494</b>	<b>275,370</b>	<b>74</b>	<b>45</b>	<b>102</b>	<b>46</b>
1 월		23,368	20,442	2,926	23,368	-	-	12	2
2 월		21,917	19,179	2,739	21,917	20	4	5	2
3 월		23,959	20,868	3,091	23,959	17	6	15	1
4 월		21,947	19,294	2,653	21,947	1	3	5	1
5 월		23,532	20,830	2,703	23,532	-	1	7	4
6 월		22,275	19,758	2,517	22,275	1	1	13	2
7 월		23,575	20,834	2,741	23,575	1	4	4	1
8 월		21,942	19,317	2,625	21,942	2	2	8	1
9 월		24,075	21,391	2,684	24,075	7	8	10	7
10 월		21,400	18,575	2,824	21,400	2	6	8	6
11 월		24,246	21,324	2,922	24,246	20	4	9	15
12 월		23,134	20,064	3,070	23,134	2	7	6	5

## 13. 해운화물 수송 (5-2) Freight Carried by Vessel

(Unit : 1000 ton) (단위 : 천톤)

연별 월별	구분	주요 화물별 수송량 Transportation volume by commodities							
		기타 동·식 물 생산품 Products from other plants, animals	동·식물성 유지류 Animal/plant fat	당류 Sugar	음료·주류· 조제식품	시멘트 Cement	모래 Sand	무연탄 Anthracite	유연탄 bituminous
2 0 1 5		1	80	-	-	26	79	-	-
2 0 1 6		-	106	-	-	-	26	-	-
2 0 1 7		6	104	-	-	-	17	-	-
2 0 1 8		-	91	-	5	-	20	46	46
2 0 1 9		1,571	177	68	2,050	2,275	294	348	348
2 0 2 0		1,476	169	80	1,922	2,000	62	601	601
1 월		138	6	8	194	144	2	58	58
2 월		116	13	10	144	152	3	46	46
3 월		152	24	10	168	182	20	77	77
4 월		115	10	5	135	172	8	32	32
5 월		152	16	10	141	203	-	14	14
6 월		148	19	6	131	143	-	56	56
7 월		123	12	5	121	152	11	37	37
8 월		91	19	7	146	134	4	29	29
9 월		106	12	6	204	176	-	145	145
10 월		107	12	5	182	136	-	44	44
11 월		103	13	4	178	239	1	4	4
12 월		125	12	4	179	167	12	58	58

## 13. 해운화물 수송 (5-3) Freight Carried by Vessel

(Unit : 1000 ton) (단위 : 천톤)

연별 월별	구분	주요 화물별 수송량 Transportation volume by commodities							
		철광석 Ores	기타 광석 Other mineral	원유(역청유), 석유 Crude oil	석유정제품 Oil refining product	석유가스및 기타 가스 Petroleum gas or other type of gas	비료 Fertilizer	화학공업 생 산 품 Chemical product	프라스틱, 고무 제품 Plastic, rubber product
2 0 1 5		-	3,942	48,680	61,102	3,437	889	5,354	32
2 0 1 6		21	4,226	55,284	64,137	3,575	888	6,835	-
2 0 1 7		-	5,094	55,625	66,591	2,946	988	10,412	-
2 0 1 8		-	5,080	65,750	62,885	2,449	974	8,692	3
2 0 1 9		34,503	18,250	67,159	67,162	7,083	1,230	13,895	7,908
2 0 2 0		31,888	17,592	58,500	63,106	8,438	1,238	10,893	6,422
1 월		2,854	1,314	4,788	5,525	631	135	1,149	485
2 월		2,300	1,301	5,350	5,097	838	143	864	518
3 월		2,474	1,578	4,936	5,398	607	126	1,165	539
4 월		2,226	1,264	5,298	4,636	647	126	855	501
5 월		2,502	1,557	5,286	6,215	502	96	815	569
6 월		2,483	1,376	5,304	5,160	836	75	851	566
7 월		2,569	1,579	5,429	5,734	734	87	856	571
8 월		2,811	1,526	4,485	5,036	533	124	846	545
9 월		2,589	1,328	5,046	5,644	669	94	955	565
10 월		3,229	1,575	3,121	4,955	726	69	804	566
11 월		3,220	1,525	4,189	5,208	878	87	832	500
12 월		2,630	1,669	5,269	4,498	837	75	903	496

### 13. 해운화물 수송 (5-4) Freight Carried by Vessel

(Unit : 1000 ton) (단위 : 천톤)

연별 월별	구분	주요 화물별 수송량 Transportation volume by commodities							
		피혁류 및 그제품 Leather product	원목 Pulpwood	목재,목탄, 코르크 Wood, charcoal, Cork	방직용섬유 및 그제품 Textile and other	고철 Iron scrap	철강 및 그제품 Steel and other	비철금속 및 그제품 Non-metalic product	기계류 및 그부품 Machinery and other
2 0 1 5		-	-	11	-	9	144	-	-
2 0 1 6		-	-	-	-	4	115	-	1
2 0 1 7		-	-	2	-	1	130	-	2
2 0 1 8		-	-	-	-	6	108	1	2
2 0 1 9		122	25	2,355	13,671	792	18,611	1,468	2,169
2 0 2 0		63	20	2,187	8,414	517	17,172	1,307	1,523
1 월		5	-	156	640	22	1,551	108	136
2 월		5	2	135	709	27	1,541	84	136
3 월		7	1	186	706	37	1,505	104	197
4 월		4	-	178	741	37	1,024	118	94
5 월		3	2	145	791	13	1,154	118	77
6 월		3	2	139	710	40	1,286	135	88
7 월		2	2	114	718	62	1,424	114	105
8 월		2	4	175	648	76	1,483	86	122
9 월		11	3	204	691	53	1,650	95	173
10 월		7	-	219	589	51	1,520	84	89
11 월		10	2	249	753	58	1,641	121	178
12 월		3	1	286	716	41	1,394	141	127

## 13. 해운화물 수송 (5-5) Freight Carried by Vessel

(Unit : 1000 ton) (단위 : 천톤)

연별 월별	구분	주요 화물별 수송량 Transportation volume by commodities							
		전기기기및 그부품 Electronic product and part	차량 및 그부품 Auto and auto parts	항공기,선박 그부품 Aircraft, ship and their part	기타 Miscellaneous	염류 Saline product	수산물가공품 Processed marine product	활선어 Fish, Frozen fish	인광석 phosphate rock
2 0 1 5		-	1	-	3	-	-	-	-
2 0 1 6		-	-	1	119	-	-	-	-
2 0 1 7		-	-	-	95	-	-	-	-
2 0 1 8		-	-	-	76	-	-	-	-
2 0 1 9		1,553	11,605	285	5,581	-	-	-	-
2 0 2 0		930	9,534	186	4,097	-	-	-	-
1 월		45	760	19	304	-	-	-	-
2 월		44	586	22	280	-	-	-	-
3 월		60	814	18	404	-	-	-	-
4 월		57	1,182	12	370	-	-	-	-
5 월		65	612	9	291	-	-	-	-
6 월		61	722	12	379	-	-	-	-
7 월		68	472	6	299	-	-	-	-
8 월		104	565	13	217	-	-	-	-
9 월		133	865	21	498	-	-	-	-
10 월		82	643	11	275	-	-	-	-
11 월		119	1,186	26	444	-	-	-	-
12 월		93	1,128	16	335	-	-	-	-

자료 : 여수광양항만공사

Source : Yeosu Gwangyang Port Authority



#### 14. 관광사업체 등록 (3-1)

## Registration of Tourist Service Establishment

(Unit : number) (단위 : 개소)

[illegible]



# 14. 관광사업체 등록 (3-3)

## Registration of Tourist Service Establishment

(Unit : number) (단위 : 개소)

구분 연별 읍면동별	관광편의시설 Tourist convenience facilities											
	관광유형 음식점업 Amusement Restaurants for Tourist	관광극장 유형업 Entertainment Theater Business for tourists	외국인전용 음식점업 Amusement Restaurants Exclusive to Foreigners	관 광 식당업 Tourist Restaurants	관광순환 버스업 City Circle Tourism	관 광 사진업 Tourism Photography	여객자동차 터미널 시설업 Tourist Pension	관 광 펜션업 tourism pension	관 광 캐노우업 Loafway	한 옥 체험업 Korean- style house experience	관 광 면세업 Duty-Free Trading	관광지원 서비스업 tourism support services
2 0 1 5	-	-	-	-	1	-	1	-	1	2	-	-
2 0 1 6	-	-	-	-	1	-	1	-	1	2	-	-
2 0 1 7	-	1	-	-	1	-	1	-	1	2	-	-
2 0 1 8	-	1	-	-	-	-	-	-	1	2	-	-
2 0 1 9	-	1	-	-	-	-	-	2	1	3	-	-
<b>2 0 2 0</b>	<b>-</b>	<b>1</b>	<b>-</b>	<b>-</b>	<b>-</b>	<b>-</b>	<b>-</b>	<b>2</b>	<b>1</b>	<b>3</b>	<b>-</b>	<b>-</b>
돌 산 읍	-	-	-	-	-	-	-	2	1	-	-	-
소 라 면	-	-	-	-	-	-	-	-	-	2	-	-
울 춘 면	-	-	-	-	-	-	-	-	-	-	-	-
화 양 면	-	-	-	-	-	-	-	-	-	-	-	-
남 정 면	-	-	-	-	-	-	-	-	-	-	-	-
화 산 면	-	-	-	-	-	-	-	-	-	-	-	-
동 문 동	-	-	-	-	-	-	-	-	-	-	-	-
한 려 동	-	-	-	-	-	-	-	-	-	-	-	-
중 양 동	-	-	-	-	-	-	-	-	-	-	-	-
충 무 동	-	-	-	-	-	-	-	-	-	-	-	-
광 림 동	-	-	-	-	-	-	-	-	-	-	-	-
서 강 동	-	-	-	-	-	-	-	-	-	-	-	-
대 교 동	-	-	-	-	-	-	-	-	-	-	-	-
국 월 동	-	-	-	-	-	-	-	-	-	-	-	-
월 호 동	-	-	-	-	-	-	-	-	-	-	-	-
여 서 동	-	1	-	-	-	-	-	-	-	-	-	-
문 수 동	-	-	-	-	-	-	-	-	-	-	-	-
미 평 동	-	-	-	-	-	-	-	-	-	-	-	-
둔 덕 동	-	-	-	-	-	-	-	-	-	-	-	-
만 덕 동	-	-	-	-	-	-	-	-	-	1	-	-
쌍 봉 동	-	-	-	-	-	-	-	-	-	-	-	-
시 전 동	-	-	-	-	-	-	-	-	-	-	-	-
여 천 동	-	-	-	-	-	-	-	-	-	-	-	-
주 삼 동	-	-	-	-	-	-	-	-	-	-	-	-
삼 일 동	-	-	-	-	-	-	-	-	-	-	-	-
묘 도 동	-	-	-	-	-	-	-	-	-	-	-	-

자료 : 관광과

Source : Tourism Division

- 주 : 1) 여행업에서 하나의 사업체가 국내여행업과 국외여행업 모두 등록한 경우 국내 · 외여행업으로 분류  
 2) 기타호텔업에는 수상관광호텔업, 한국전통호텔업, 호스텔업이 포함  
 3) 관광편의시설업 중 한옥체험업은 2009년 관광진흥법규 개정에 의거, 2009년부터 대상업종으로 추가  
 4) 야영장업은 2015년 관광진흥법 시행령 개정에 따라 2015년 조사대상으로 포함  
 5) 외국인관광도시민박업은 2016년 관광진흥법 개정에 따라 관광객이용시설업으로 재 분류  
 6) 관광편의시설업 중 관광펜션업은 2003년 관광진흥법규 개정에 따라 2003년부터 대상업종으로 추가  
 7) 관광편의시설업 중 관광지원서비스업은 2019년 관광진흥법규 개정에 따라 2019년부터 대상업종으로 추가

## 15. 주요 관광지 방문객수 Number of Visitors to Major Attractions

(Unit : person) (단위 : 명)

연별 월별	구분	집계관광지수 No. of tourist attractions	합 계 Total	방문객수 Tourists				
				유료 관광지 Paid tourist attractions		숙박업 Accomodation	무료 관광지 Free tourist attractions	
				소계 Sub-Total	내국인 Domestic			외국인 Foreign
2 0 1 5		42개소	13,585,275	4,269,811	4,241,670	28,141	23,427	9,292,037
2 0 1 6		42개소	13,164,230	4,115,546	4,105,252	10,294	21,816	9,026,868
2 0 1 7		42개소	15,085,171	4,646,443	4,644,786	1,657	-	10,438,728
2 0 1 8		33개소	13,653,435	6,085,875	6,081,729	4,146	-	7,567,560
2 0 1 9		30개소	13,543,199	6,253,905	6,236,946	16,959	-	7,289,294
2 0 2 0		33개소	8,727,030	3,951,439	3,947,474	3,965	-	4,775,591
1 월		33개소	960,871	435,917	435,066	851	-	524,954
2 월		33개소	592,899	246,799	246,258	541	-	346,100
3 월		33개소	348,945	144,806	144,626	180	-	204,139
4 월		33개소	423,246	195,568	195,058	510	-	227,678
5 월		33개소	837,949	399,259	399,173	86	-	438,690
6 월		33개소	682,737	291,940	291,940	-	-	390,797
7 월		33개소	778,388	339,523	339,330	193	-	438,865
8 월		33개소	1,452,505	681,940	681,596	344	-	770,565
9 월		33개소	484,375	208,531	208,376	155	-	275,844
10 월		33개소	945,814	442,549	442,026	523	-	503,265
11 월		33개소	796,702	375,175	374,716	459	-	421,527
12 월		33개소	422,599	189,432	189,309	123	-	233,167

자료 : 관광과

Source : Tourism Division

주 : 주요 관광지점 입장객 수를 집계하였기에 실제 방문객수와 차이가 있을 수 있음

### 16. 관광숙박업 등록 (3-1)

#### Registered Tourist accommodation business

(Unit : number, %) (단위 : 개, %)

구분 연별	호텔업 Hotels		관광호텔업 Tourism Hotels											
	합 계 Total		5성급 5-star hotel		4성급 4-stars hotel		3성급 3-stars hotel		2성급 2-stars hotel		1성급 1-star hotel		등급미정 Unrated hotels	
	호텔수 Number	객실수 Rooms	업체수 Number	객실수 Rooms	업체수 Number	객실수 Rooms	업체수 Number	객실수 Rooms	업체수 Number	객실수 Rooms	업체수 Number	객실수 Rooms	업체수 Number	객실수 Rooms
2 0 1 9	174	3,002	1	311	1	131	4	310	6	293	3	96	1	40
2 0 2 0	206	3,757	1	311	2	231	4	305	4	195	2	65	5	323

### 16. 관광숙박업 등록 (3-2)

#### Registered Tourist accommodation business

(Unit : number, %) (단위 : 개, %)

구분 연별	관광호텔 외 Other Hotels								휴양콘도업 Resort Condominiums	
	전통호텔업 Korea Traditional Hotels		가족호텔 Family Hotels		호스텔 Hostels		소형호텔 Small Hotels			
	호텔수 Number	객실수 Rooms	호텔수 Number	객실수 Rooms	호텔수 Number	객실수 Rooms	호텔수 Number	객실수 Rooms	호텔수 Number	객실수 Rooms
2 0 1 9	1	40	-	-	157	1,781	-	-	2	228
2 0 2 0	1	40	-	-	186	2,261	1	26	2	228

### 16. 관광숙박업 등록 (3-3)

#### Registered Tourist accommodation business

(Unit : number, %) (단위 : 개, %)

구분  연별		객 실 이 용 률 Room occupancy rate											수입실적(백만원) Receipts (in million won)		
		5성급 5-star hotel	4성급 4-star hotel	3성급 3-star hotel	2성급 3-star hotel	1성급 1-star hotel	등급 미정 Unrated hotels	전통 호텔 Korea Traditional Hotels	가족 호텔 Family Hotels	호스텔 Hostels	소형 호텔 Small Hotels	휴양 콘도업 Resort Condom- iniums	합계 Total	객실 Room receipts	부대시설 Other service receipts
2 0 1 9		-	-	-	-	-	-	-	-	-	-	-	-	-	-
2 0 2 0		-	-	-	-	-	-	-	-	-	-	-	-	-	-

자료 : 식품위생과

Source : Foods Hygiene Division

주 : 호텔업 합계는 휴양콘도업을 포함하지 않음

## 17. 해수욕장이용 Use of Sea Bathing Resorts

(Unit : m<sup>2</sup>, km, number, person) (단위 : m<sup>2</sup>, km, 개소, 명)

구분 해수욕장별	총면적 Grand area	백사장 Sand beaches		시 설 물 Facilities						이용객 No. of visitors
		폭 Breadth	길 이 Length	탈의장 Dressing rooms	샤워장 Shower rooms	화장실 Toilet	펌대 Diving stand	망루대 Observatory	공동수도 Water supply	
2016	129,290	733	3,797	4	16	20	-	3	11	293,124
2017	69,210	180	2,610	-	6	10	-	6	14	305,298
2018	69,210	180	2,610	-	6	10	-	6	14	207,146
2019	74,625	200	2,610	1	8	11	-	6	14	198,479
<b>2020</b>	<b>74,625</b>	<b>200</b>	<b>2,610</b>	<b>1</b>	<b>9</b>	<b>11</b>	<b>-</b>	<b>6</b>	<b>14</b>	<b>123,112</b>
만성리검은모래	36,750	50	735	1	2	3	-	1	4	27,761
방죽포	5,775	35	165	-	1	2	-	1	1	17,000
장등	2,250	15	150	-	1	1	-	1	-	7,237
모사금	6,750	30	225	-	1	1	-	1	1	11,948
무술목	8,700	20	435	-	1	1	-	-	2	16,128
안도	5,100	20	255	-	1	1	-	1	1	2,312
거문도	5,700	20	285	-	1	1	-	-	1	594
웅천	3,600	10	360	-	1	1	-	1	4	40,132

자료 : 해양항만레저과

ource : Maritime Seaport &amp; Leisure Department

## 18. 우편시설 (2-1) Postal Service Facilities

(단위 : 개) (Unit : each)

[illegible]

## 18. 우편시설 (2-2) Postal Service Facilities

(단위 : 개) (Unit : each)

구분 연별 우체국별				집배원수 Number of postmen	우체통수 Post box			사서함 시설수 Post box	운송장비 Delivery equipment		우표류 판매소 Stamp sale agency		
					남 Male	여 Female	계 Total		갑 Standing	을 Hanging		자동차 Motorvehicle	이륜차 Motorcycle
2	0	1	5	128	-	-	80	75	5	72	38	94	24
2	0	1	6	129	124	5	89	88	1	66	42	97	26
2	0	1	7	131	127	4	83	82	1	47	42	98	26
2	0	1	8	134	130	4	85	84	1	22	42	100	11
2	0	1	9	105	105	-	78	77	1	-	48	91	-
2	0	2	0	114	114	2	69	73	-	27	48	97	1
여수우체국				102	102	-	53	53	-	27	42	88	-
여수교동우체국				-	-	-	1	1	-	-	-	-	1
여수동문동우체국				-	-	-	-	-	-	-	-	-	-
여수봉산동우체국				-	-	-	-	-	-	-	-	-	-
여수문수동우체국				-	-	-	-	1	-	-	-	-	-
여수여서동우체국				-	-	-	1	1	-	-	-	-	-
여수미평동우체국				-	-	-	1	1	-	-	-	-	-
여수신기동우체국				-	-	-	-	1	-	-	-	-	-
여수선원동우체국				-	-	-	1	1	-	-	-	-	-
여수소호동우체국				-	-	-	1	1	-	-	-	-	-
여수국동우체국				-	-	-	1	1	-	-	-	-	-
돌산우체국				-	-	-	-	1	-	-	-	-	-
돌산화태(출)				-	-	-	1	1	-	-	-	-	-
여수소라우체국				-	-	-	1	1	-	-	-	-	-
여수죽포우체국				3	3	-	1	1	-	-	1	2	-
여수봉계동우체국				3	3	-	1	1	-	-	1	3	-
거문도우체국				-	-	-	1	1	-	-	-	-	-
여수남면우체국				1	1	-	1	1	-	-	1	1	-
여수남면안도(출)				1	1	-	1	1	-	-	1	1	-
연도우체국				-	-	-	-	-	-	-	-	-	-
여수개도우체국				-	-	-	-	-	-	-	-	-	-
여수삼일동우체국				2	2	-	1	1	-	-	-	-	-
여수화양우체국				-	-	2	-	1	-	-	-	-	-
울촌우체국				1	1	-	1	1	-	-	1	1	-
화정우체국				1	1	-	1	1	-	-	1	1	-
초도우체국				-	-	-	-	-	-	-	-	-	-
여수전남대(취)				-	-	-	-	-	-	-	-	-	-
현대아파트(취)				-	-	-	-	-	-	-	-	-	-

자료 : 여수우체국

Source : Korea Post



# 19. 우편물 취급 (2-1) Handling of Postal Matters

(Unit : 1,000 letters) (단위 : 천통)

연별 우체국별	구분	국 내 Domestic							
		총 계 Total		일 반 General mail		특 수 Special mail		소 포 Parcel	
		접 수 Receipt	배 달 Delivery	접 수 Receipt	배 달 Delivery	접 수 Receipt	배 달 Delivery	접 수 Receipt	배 달 Delivery
2 0 1 5		5,607.5	21,901.3	3,856.1	18,978.7	806.0	1,921.9	945.4	1,000.7
2 0 1 6		5,762.9	20,621.9	3,902.2	17,437.2	803.0	2,033.9	1,057.7	1,150.7
2 0 1 7		5,864.4	20,214.7	3,991.5	17,021.4	706.8	1,934.7	1,166.1	1,258.6
2 0 1 8		5,877.9	19,483.7	3,933.9	16,164.1	661.6	1,964.3	1,165.9	1,355.3
2 0 1 9		3,542.1	17,578.8	1,180.6	14,083.6	1,176.4	1,916.3	1,185.10	1,579.0
<b>2 0 2 0</b>		<b>5,148.4</b>	<b>17,068.0</b>	<b>3,117.1</b>	<b>13,824.9</b>	<b>726.6</b>	<b>1,603.7</b>	<b>1,304.7</b>	<b>1,639.3</b>
여 수 우 체 국		3,259.2	16,647.9	2,182.6	13,502.3	253.2	1,578.9	823.4	1,566.8
여수교동우체국		99.0	-	46.8	-	26.6	-	25.5	-
여수동문동우체국		165.8	-	79.0	-	52.3	-	34.4	-
여수봉산동우체국		74.3	-	40.4	-	17.9	-	15.9	-
여수문수동우체국		98.4	-	56.8	-	28.3	-	13.3	-
여수여서동우체국		332.6	-	214.5	-	86.9	-	31.2	-
여수미평동우체국		74.1	-	34.8	-	20.7	-	18.5	-
여수신기동우체국		121.8	-	70.6	-	34.5	-	16.7	-
여수선원동우체국		131.1	-	53.1	-	46.0	-	32.0	-
여수소호동우체국		74.7	-	37.3	-	14.2	-	23.3	-
여수국동우체국		71.4	-	39.3	-	12.7	-	19.4	-
돌 산 우 체 국		0.1	-	0.1	-	-	-	-	-
여수소라우체국		122.3	-	59.7	-	22.4	-	40.2	-
여수죽포우체국		93.8	64.0	-	55.3	3.0	4.3	90.8	4.4
거 문 도 우 체 국		39.2	146.0	11.6	104.3	3.5	8.2	24.1	33.6
여수남면우체국		31.8	150.7	15.6	123.9	3.2	8.3	13.0	18.4
여수남면안도(출)		4.1	-	-	-	0.2	-	3.9	-
연 도 우 체 국		8.9	34.9	-	26.2	0.5	1.2	8.3	7.5
여수개도우체국		12.9	8.7	0.4	0.9	0.9	1.9	11.6	5.9
여수삼일동우체국		101.7	-	18.8	-	63.5	-	19.4	-
여수화양우체국		104.0	-	85.4	-	7.3	-	11.3	-
울 촌 우 체 국		78.5	-	50.5	-	19.8	-	8.1	-
화 정 우 체 국		20.5	-	13.9	-	2.0	-	4.5	-
초 도 우 체 국		9.8	15.8	2.2	12.1	0.5	0.9	7.1	2.8
여수전남대(취)		5.9	-	3.1	-	0.5	-	2.3	-
현대아파트(취)		12.7	-	0.4	-	6.0	-	6.3	-

## 19. 우편물 취급 (2-2) Handling of Postal Matters

(Unit : 1,000 letters) (단위 : 천통)

연별 우체국별	구분	국 제 International							
		총 계 Total		일 반 General mail		특 수 Special mail		소 포 Parcel	
		접 수 Receipt	배 달 Delivery	접 수 Receipt	배 달 Delivery	접 수 Receipt	배 달 Delivery	접 수 Receipt	배 달 Delivery
2 0 1 5		27.1	14.8	2.2	1.1	0.2	11.5	24.7	2.2
2 0 1 6		20.0	19.2	1.9	1.6	0.4	15.2	17.7	2.3
2 0 1 7		14.8	30.5	2.1	4.3	0.6	23.4	12.1	2.8
2 0 1 8		12.4	41.1	1.2	4.3	1.1	33.8	10.2	3.0
2 0 1 9		14.6	61.7	1.5	21.7	5.5	38.4	7.4	1.6
<b>2 0 2 0</b>		<b>12.0</b>	<b>140.3</b>	<b>0.5</b>	<b>76.0</b>	<b>4.4</b>	<b>31.0</b>	<b>7.6</b>	<b>33.2</b>
여 수 우 체 국		2.7	140.2	0.2	76.0	0.4	31.0	2.1	33.2
여수교동우체국		0.8	-	-	-	-	-	0.7	-
여수동문동우체국		1.7	-	0.1	-	0.2	-	1.4	-
여수봉산동우체국		0.5	-	-	-	0.5	-	-	-
여수문수동우체국		0.4	-	-	-	-	-	0.4	-
여수여서동우체국		1.1	-	-	-	0.9	-	0.1	-
여수미평동우체국		0.5	-	-	-	0.1	-	0.4	-
여수신기동우체국		0.7	-	-	-	0.3	-	0.4	-
여수선원동우체국		0.9	-	-	-	0.1	-	0.8	-
여수소호동우체국		0.5	-	-	-	-	-	0.5	-
여수국동우체국		0.4	-	-	-	-	-	0.4	-
돌 산 우 체 국		-	-	-	-	-	-	-	-
여수소라우체국		0.1	-	-	-	0.1	-	-	-
여수죽포우체국		0.1	-	-	-	-	-	0.1	-
거 문 도 우 체 국		-	0.1	-	-	-	0.1	-	-
여수남면우체국		-	-	-	-	-	-	-	-
여수남면안도(출)		-	-	-	-	-	-	-	-
연 도 우 체 국		-	-	-	-	-	-	-	-
여수개도우체국		-	-	-	-	-	-	-	-
여수삼일동우체국		1.3	-	-	-	1.3	-	-	-
여수화양우체국		0.1	-	-	-	0.1	-	-	-
울 촌 우 체 국		0.6	-	0.1	-	0.5	-	-	-
화 정 우 체 국		-	-	-	-	-	-	-	-
초 도 우 체 국		-	-	-	-	-	-	-	-
여수전남대(취)		0.1	-	-	-	-	-	0.1	-
현대아파트(취)		-	-	-	-	-	-	-	-

자료 : 여수우체국

Source : Korea Post

## 20. 우편요금 수입 Receipts from Postal Charges

(Unit : 1,000 won) (단위 : 천원)

연별 우체국별	구분	총 계 Total		일 반 General mail		특 수 Special mail		소 포 Parcel	
		접 수 Receipt	배 달 Delivery	접 수 Receipt	배 달 Delivery	접 수 Receipt	배 달 Delivery	접 수 Receipt	배 달 Delivery
2 0 1 5		6,860,617.7	986,896.1	1,235,298.7	3,990.9	1,778,886.0	1,349.9	3,846,432.9	981,555.3
2 0 1 6		7,136,047.2	831,605.0	1,312,618.5	3,129.0	1,771,805.4	2,585.8	4,051,623.3	825,890.2
2 0 1 7		7,454,371.1	719,099.2	1,466,634.7	2,704.6	1,642,033.0	4,582.9	4,345,703.4	711,811.7
2 0 1 8		7,581,942.3	601,145.9	1,505,077.4	1,679.1	1,718,832.8	22,997.7	4,358,032.1	576,469.0
2 0 1 9		7,187,403.8	558,463.2	1,109,567.1	6,699.7	1,600,550.6	63,744.2	4,477,286.1	488,019.3
<b>2 0 2 0</b>		<b>8,580,778.2</b>	<b>678,120.6</b>	<b>1,436,520.5</b>	<b>553.6</b>	<b>2,043,264.9</b>	<b>212,235.4</b>	<b>5,100,990.6</b>	<b>465,331.5</b>
여 수 우 체 국		4,307,568.7	145,193.7	959,150.7	63.3	692,390.1	6,950.9	2,656,027.9	138,179.4
여수교통우체국		216,489.2	51,223.0	22,848.5	31.0	71,965.0	250.0	121,675.0	50,942.0
여수동문동우체국		365,156.6	59,849.6	37,866.7	100.0	160,104.7	1,710.0	167,185.3	58,039.6
여수봉산동우체국		152,266.0	32,793.9	19,519.7	0.6	50,695.1	32,100.7	82,051.2	692.5
여수문수동우체국		180,213.1	23,087.2	27,630.1	76.6	80,348.0	29.3	72,235.0	22,981.3
여수여서동우체국		476,352.5	57,857.1	93,217.1	21.8	228,132.8	52,869.3	155,002.6	4,966.0
여수미평동우체국		169,648.6	31,977.0	19,868.0	10.0	55,481.0	1,082.0	94,298.0	30,885.0
여수신기동우체국		210,186.6	22,103.4	34,166.0	7.5	93,548.8	2,220.7	82,471.8	19,875.2
여수선원동우체국		332,880.1	47,210.9	36,938.2	5.6	137,999.4	2,610.5	157,942.5	44,594.7
여수소호동우체국		180,746.1	30,062.2	20,776.7	11.9	39,682.7	11.3	120,286.7	30,039.0
여수국동우체국		159,513.2	27,637.4	16,300.5	12.5	41,710.3	-	101,502.4	27,624.9
돌 산 우 체 국		89,812.3	3,015.7	18,299.0	-	16,339.7	-	55,173.6	3,015.7
여수소라우체국		286,086.3	6,647.8	23,112.8	-	61,634.5	6,278.9	201,339.1	368.9
여수죽포우체국		325,373.8	3,618.0	2,673.0	7.0	7,477.6	17.0	315,223.2	3,594.0
거 문 도 우 체 국		192,787.1	1,032.5	3,935.2	4.6	9,529.9	-	179,322.1	1,027.8
여수남면우체국		98,288.0	328.8	6,188.7	-	8,603.3	20.0	83,496.0	308.8
여수남면안도(출)		23,711.3	-	4.6	-	596.7	-	23,110.0	-
연 도 우 체 국		57,950.0	600.5	139.6	-	1,539.8	-	56,270.6	600.5
여수개도우체국		69,109.8	355.0	104.8	-	1,965.3	-	67,039.7	355.0
여수삼일동우체국		280,412.5	99,640.3	15,420.7	3.0	168,675.8	98,642.9	96,316.1	994.5
여수화양우체국		114,561.2	6,729.2	35,331.6	-	19,898.9	6,262.2	59,330.7	467.0
울 촌 우 체 국		124,112.0	21,776.3	23,685.3	192.5	58,938.1	6.6	41,488.6	21,577.2
화 정 우 체 국		38,313.0	1,271.4	5,708.8	-	5,407.6	1,172.9	27,196.6	98.5
초 도 우 체 국		44,708.4	-	1,114.5	-	1,399.2	-	42,194.7	-
여수전남대(취)		24,245.2	4,109.8	1,902.0	5.7	10,919.5	-	11,423.7	4,104.1
현대아파트(취)		60,286.6	-	10,617.7	-	18,281.3	-	31,387.6	-
여수전남대(취)		-	-	-	-	-	-	-	-
현대아파트(취)		-	-	-	-	-	-	-	-

자료 : 여수우체국

Source : Korea Post

## 21. 통신선로시설 (2-1) Communications Line Installations

(Unit : m) (단위 : m)

구분 연별	케 이 블(km) Cables								
	시내선로 Urban lines			국간중계 Inter-nation lines			광 Optical		
	가 공 (Aerial)	지 하 (Underground)		가 공 (Aerial)	지 하 (Underground)		가 공 (Aerial)	지 하 (Underground)	
2 0 1 9	2,177,969	885,531	1,292,438	873,651	29,497	844,154	4,173,324	816,102	3,357,222
2 0 2 0	1,981,562	764,415	1,217,147	782,110	18,122	763,988	3,957,044	693,057	3,263,987

## 21. 통신선로시설 (2-2) Communications Line Installations

(Unit : m) (단위 : m)

구분 연별	부 대 시 설 Other facilities					
	지하관로 Under ground cables	단자함(개) Terminal plate box	인 수 공(기) Artificial/Manual			전 주 Poles
				인 공 Artificial	수 공 Manual	
2 0 1 9	145,025	32,400	6,607	4,164	2,443	29,041
2 0 2 0	145,011	30,246	6,180	4,039	2,141	25,223

자료 : KT

Source : KT

제24회 여수통계연보  
YEOSU STATISTICAL YEARBOOK 2021

# XII

## 보건 및 사회보장

Health and Social Security



여수시  
YEOSU CITY



[illegible]

## 1. 의료기관 (2-2) Medical Institutions

(Unit : number) (단위 : 개)

연별 읍면동별	구분	치과병·의원 Dental hospitals		한방병원 Oriental medicine hospitals		한의원 Oriental medicine clinics		조산소 Midwife clinics		부속의원 Dispensaries		보건 의원 Health clinics	보건소 Health centers	보건 지소 Sub health centers	보건 진료소 Primary health care post
		병원수 Number	병상수 Beds	병원수 Number	병상수 Beds	병원수 Number	병상수 Beds	병원수 Number	병상수 Beds	병원수 Number	병상수 Beds				
2 0 1 5		74	-	53	183	-	-	-	-	2	-	-	1	12	28
2 0 1 6		76	-	1	106	57	104	-	-	2	-	-	1	12	28
2 0 1 7		77	-	1	106	56	104	-	-	2	-	-	1	12	28
2 0 1 8		81	-	2	132	56	98	-	-	2	-	-	1	12	28
2 0 1 9		81	-	2	132	56	98	-	-	2	-	-	1	12	28
<b>2 0 2 0</b>		<b>81</b>	<b>-</b>	<b>2</b>	<b>132</b>	<b>57</b>	<b>98</b>	<b>-</b>	<b>-</b>	<b>2</b>	<b>-</b>	<b>-</b>	<b>1</b>	<b>12</b>	<b>28</b>
돌 산 읍		1	-	-	-	1	-	-	-	-	-	-	-	2	5
소 라 면		2	-	-	-	1	-	-	-	-	-	-	-	-	3
울 춘 면		1	-	-	-	1	-	-	-	-	-	-	-	-	1
화 양 면		-	-	-	-	1	-	-	-	-	-	-	-	1	3
남 면		-	-	-	-	-	-	-	-	-	-	-	-	2	5
화 정 면		-	-	-	-	-	-	-	-	-	-	-	-	2	6
삼 산 면		-	-	-	-	-	-	-	-	-	-	-	-	2	3
동 문 동		1	-	-	-	1	-	-	-	-	-	-	-	-	-
한 려 동		-	-	-	-	-	-	-	-	-	-	-	-	1	-
중 양 동		4	-	-	-	6	23	-	-	-	-	-	-	-	-
충 무 동		7	-	-	-	2	-	-	-	-	-	-	-	-	-
광 림 동		-	-	-	-	-	-	-	-	-	-	-	-	-	-
서 강 동		8	-	-	-	5	-	-	-	-	-	-	-	-	-
대 교 동		1	-	1	68	-	-	-	-	-	-	-	-	-	-
국 동		4	-	-	-	3	-	-	-	-	-	-	-	-	-
월 호 동		-	-	-	-	-	-	-	-	-	-	-	-	-	1
여 서 동		13	-	-	-	10	26	-	-	-	-	-	-	1	-
문 수 동		4	-	-	-	3	23	-	-	-	-	-	-	-	-
미 평 동		1	-	-	-	1	-	-	-	-	-	-	-	-	-
둔 덕 동		1	-	-	-	-	-	-	-	-	-	-	-	-	-
만 덕 동		1	-	-	-	-	-	-	-	-	-	-	-	-	-
쌍 봉 동		22	-	-	-	14	-	-	-	-	-	-	1	-	-
시 전 동		7	-	-	-	4	26	-	-	-	-	-	-	-	-
여 천 동		1	-	1	64	4	-	-	-	1	-	-	-	-	-
주 삼 동		2	-	-	-	-	-	-	-	-	-	-	-	-	-
삼 일 동		-	-	-	-	-	-	-	-	1	-	-	-	1	-
묘 도 동		-	-	-	-	-	-	-	-	-	-	-	-	-	1

자료 : 보건소 보건행정과

Source : Public Health Administration Division

주 : 1) 보건의료원 이하 제외      2) 군인병원 제외

3) 정신병원, 결핵병원, 나병원 포함



## 2. 의료기관종사 의료인력

### Medical and Paramedical Personnel in Medical Institutions

(Unit : person) (단위 : 명)

구분 연별 읍면동별	합 계 Total	의사 Physicians		치과 의사 Dentists	한 의사 Oriental medical doctors	조산사 Midwives	간호사 Nurses	간호 조무사 Nurse aids	의료 기사 Medical technicians	의무 기록사 Medical record technicians	약 사 <sup>1)</sup> Pharmacists
		상근 의사 Full-time	비상근 의사 Part-time								
2 0 1 5	2,988	348	-	89	69	4	814	1,042	592	9	21
2 0 1 6	3,049	355	-	92	67	4	821	1,068	607	13	22
2 0 1 7	3,027	352	-	91	67	4	821	1,052	605	13	22
2 0 1 8	3,213	377	-	99	69	4	914	1,096	614	18	22
2 0 1 9	2,842	331	-	105	57	3	725	933	655	11	22
<b>2 0 2 0</b>	<b>2,901</b>	<b>335</b>	<b>-</b>	<b>107</b>	<b>57</b>	<b>2</b>	<b>983</b>	<b>842</b>	<b>534</b>	<b>19</b>	<b>22</b>
돌 산 읍	20	3	-	1	-	-	-	14	2	-	-
소 라 면	34	4	-	2	1	-	2	23	2	-	-
울 촌 면	102	12	-	1	1	-	72	3	12	-	1
화 양 면	56	3	-	-	-	-	22	25	5	-	1
남 면	-	-	-	-	-	-	-	-	-	-	-
화 정 면	-	-	-	-	-	-	-	-	-	-	-
삼 산 면	-	-	-	-	-	-	-	-	-	-	-
동 문 동	40	2	-	1	-	-	2	14	21	-	-
한 려 동	17	3	-	-	1	-	2	7	4	-	-
중 양 동	80	11	-	4	9	-	3	48	5	-	-
충 무 동	165	16	-	7	3	-	55	58	25	-	1
광 림 동	273	36	-	1	-	1	135	65	29	3	3
서 강 동	163	13	-	13	4	-	43	62	28	-	-
대 교 동	151	7	-	1	2	-	68	43	27	1	2
국 동	51	5	-	5	2	-	-	31	8	-	-
월 호 동	25	1	-	-	-	-	-	7	17	-	-
여 서 동	308	48	-	17	8	1	55	87	88	2	2
문 수 동	81	10	-	5	3	-	27	25	9	1	1
미 평 동	65	3	-	1	2	-	15	35	9	-	-
둔 덕 동	-	-	-	-	-	-	-	-	-	-	-
만 덕 동	-	-	-	-	-	-	-	-	-	-	-
쌍 봉 동	670	91	-	34	11	-	243	155	125	5	6
시 전 동	209	15	-	8	5	-	53	63	63	1	1
여 천 동	340	47	-	3	4	-	172	56	50	5	3
주 삼 동	45	4	-	3	1	-	14	18	3	1	1
삼 일 동	6	1	-	-	-	-	-	3	2	-	-
묘 도 동	-	-	-	-	-	-	-	-	-	-	-

자료 : 보건행정과

Source : Public Health Administration Division

주 : 1) 개인약국 약사 제외

## 3. 보건소 인력(2015~2019) (2-1) Personnel in Health Centers

(Unit : person) (단위 : 명)

구분 연별	합계 Total			면 허 · 자 격 종 별 By License, Qualification									
	남 Male	여 Female	소계 Sub total	의사 Physicians	치과 의사 Dentists	한 의사 Oriental medical doctors	조산사 Midwives	간호사 Nurses	약사 Pharma cists	임상 병리사 Clinic pathology technicians	방사 선사 Radiological technicians	물리 치료사 Physical therapy technicians	
2 0 1 5	99	-	-	84	4	2	2	1	18	-	8	6	5
2 0 1 6	98	40	58	79	3	2	2	1	21	-	7	5	5
2 0 1 7	101	41	60	80	3	2	3	1	17	-	10	3	8
2 0 1 8	123	51	72	102	4	3	5	1	34	-	5	2	3
2 0 1 9	136	33	103	106	2	2	2	-	43	-	3	3	2

## 3. 보건소 인력(2015~2019) (2-2) Personnel in Health Centers

(Unit : person) (단위 : 명)

구분  연별		면 허 · 자 격 종 별 By License, Qualification							면허자격종별 외 Others				
		치과 위생사 Dental hygienics technicians	영양사 Nutrition technicians	간호 조무사 Nurse aids	의무 기록사 Medical records technicians	위생사 위 생 시험사 Medical corpsmen	정신보건 전문요원 Mental and health specialists	정보처 리기사 Data processing technicians	응급 구조사 Emergency rescue specialists	소계 Sub total	보건직 Public health workers	행정직 Administ rative workers	기타 Others
2 0 1 5		4	6	13	—	10	4	1	—	15	3	3	9
2 0 1 6		5	3	12	—	9	4	—	—	19	4	6	9
2 0 1 7		7	3	8	—	10	4	1	—	21	4	8	9
2 0 1 8		6	7	17	—	6	8	1	—	21	6	7	8
2 0 1 9		8	7	19	1	6	8	—	—	30	11	4	15

자료 : 보건행정과

Source : Public Health Administration Division

## 3. 보건소 인력(2020) (2-1) Personnel in Health Centers

(Unit : person) (단위 : 명)

구분 연별	합계 Total	소장 Directors		의사 Physicians			치과의사 Dental fficers		한 의사 Oriental medical officers	
		의사 Physician	의사 외 Non- physician	의무직 Medical officers	계약직 Temporary medical officers	공중 보건의 Public health doctors	일반 Dental officer	공중 보건의 Public health dentist	일반 Oriental medical officer	공중 보건의 Public health OMDs
2 0 2 0	126	-	1	-	-	3	-	2	-	2

## 3. 보건소 인력(2020) (2-2) Personnel in Health Centers

(Unit : person) (단위 : 명)

구분 연별	약사 Pharmacists	간호사 Nurses	영양사 Dietitians	의료기사 Medical technicians				간 호 조무사 Nursing aides	행정직 Public Administ rators	보건직 Pubic Health workers	기능직 등 Others
				방사선사 Radiological technicians	임상병리사 Clinical pathologists	치과위생사 Dental hygienists	물리치료사 Physical therapists				
2 0 2 0	-	31	7	6	6	9	7	6	8	17	21

자료 : 보건행정과

Source : Public Health Administration Division

## 4. 보건지소 및 보건진료소 인력(2015~2019) (2-1)

Personnel in Sub-Health Centers and Primary Health Care Posts

(Unit : person) (단위 : 명)

구분  연별		합계 Total		보건지소 Health Sub-center							
				면허 · 자격종별				By License, Qualification			
		남 Male	여 Female	소계 Sub total	의사 Physicians	치과의사 Dentists	간호사 Nurses	한 의사 Oriental medical doctors	물리치료사 Physicaltherapy technicians	치과위생사 Dental hygienics technicians	간호조무사 Nurseaids
2 0 1 5	79	－	－	49	15	5	5	9	2	6	7
2 0 1 6	71	30	41	43	15	5	7	9	1	3	3
2 0 1 7	71	30	41	43	15	5	8	9	1	2	3
2 0 1 8	78	31	47	50	15	5	8	9	2	2	9
2 0 1 9	126	41	85	79	16	5	22	9	9	4	8

## 4. 보건지소 및 보건진료소 인력(2015~2019) (2-2)

Personnel in Sub-Health Centers and Primary Health Care Posts

(Unit : person) (단위 : 명)

구분  연별	보건지소 Health Sub-center							보건진료소
	면허·자격종별 By License, Qualification			면허·자격종별외 Others				Primaryhealth care centers
	약사 Pharmacists	임상병리사 Clinic pathology technicians	방사선사 Radiological technicians	소계 Sub total	보건직 Public health workers	행정직 Administrative workers	기 타 Others	보건진료원 Primaryhealth care center spractitioners
2 0 1 5	-	-	-	2	-	-	2	28
2 0 1 6	-	-	-	-	-	-	-	28
2 0 1 7	-	-	-	-	-	-	-	28
2 0 1 8	-	-	-	-	-	-	-	28
2 0 1 9	-	3	3	19	11	-	8	28

자료 : 보건소 보건행정과

주 : 정원기준

Source : Public Health Administration Division

## 4. 보건지소 및 보건진료소, 건강생활지원센터 인력(2020) (2-1)

Personnel in Sub-Health Centers and Primary Health Care Posts, Community Health Promotion Centers

(Unit : person) (단위 : 명)

구분 연별	합계 Total	의사 Physicians			치과의사 Dental officers		한 의사 Oriental medical officers		약사 Pharmacists	간호사 Nurses	영양사 Dietitians
		의무직 Medical officers	계약직 Temporary medical officers	공 중 보건의 Public health doctors	일반 Dental officers	공 중 보건의 Public health dentist	일반 Oriental medical officers	공 중 보건의 Public health OMDs			
2 0 2 0	87	-	-	17	-	7	-	12	-	34	-

## 4. 보건지소 및 보건진료소, 건강생활지원센터 인력(2020) (2-2)

Personnel in Sub-Health Centers and Primary Health Care Posts, Community Health Promotion Centers

(Unit : person) (단위 : 명)

구분 연별	의료기사 Medical Technicians				간 호 조무사 Nursing aides	행정직 Public Administrators	보건직 Pubic Health workers	기능직등 Others
	방사선사 Radiological technicians	임상병리사 Clinical pathologists	치과위생사 Dental hygienists	물리치료사 Physical therapists				
2 0 2 0	-	-	-	2	7	8	-	-

자료 : 보건소 보건행정과

주 : 정원기준

Source : Public Health Administration Division

## 5. 의약품등 제조업소 및 판매업소 (2-1)

## Manufacturers and Dealers of Drugs, Medical Devices, Cosmetics, Etc

(Unit : establishment) (단위 : 개소)

연별 읍면동별	구분	제조업소 Number of manufactures					판매업소 Number of retailers		
		계 Total	의약품 Drugs	의약외품 Nondrug products	화장품 Cosmetics	의료기기 Medical instruments	계 Total	약국 Pharmacies	한약국 dispensary of Oriental medicine
2 0 1 5		-	-	-	-	-	320	98	10
2 0 1 6		-	-	-	-	-	344	105	11
2 0 1 7		-	-	-	-	-	344	105	11
2 0 1 8		-	-	-	-	-	367	114	11
2 0 1 9		-	-	-	-	-	345	115	11
<b>2 0 2 0</b>		<b>-</b>	<b>-</b>	<b>-</b>	<b>-</b>	<b>-</b>	<b>446</b>	<b>116</b>	<b>11</b>
돌 산 읍		-	-	-	-	-	17	3	-
소 라 면		-	-	-	-	-	16	3	-
울 춘 면		-	-	-	-	-	7	4	-
화 양 면		-	-	-	-	-	3	1	-
남 면		-	-	-	-	-	-	-	-
화 정 면		-	-	-	-	-	-	-	-
삼 산 면		-	-	-	-	-	-	-	-
동 문 동		-	-	-	-	-	12	3	-
한 려 동		-	-	-	-	-	7	2	1
중 양 동		-	-	-	-	-	27	10	2
충 무 동		-	-	-	-	-	23	4	2
광 립 동		-	-	-	-	-	10	3	-
서 강 동		-	-	-	-	-	26	9	-
대 교 동		-	-	-	-	-	12	6	-
국 동		-	-	-	-	-	10	4	-
월 호 동		-	-	-	-	-	6	1	-
여 서 동		-	-	-	-	-	35	11	1
문 수 동		-	-	-	-	-	30	5	2
미 평 동		-	-	-	-	-	14	3	1
둔 덕 동		-	-	-	-	-	4	-	-
만 덕 동		-	-	-	-	-	3	-	-
쌍 봉 동		-	-	-	-	-	76	26	-
시 전 동		-	-	-	-	-	43	9	2
여 천 동		-	-	-	-	-	42	8	-
주 삼 동		-	-	-	-	-	14	1	-
삼 일 동		-	-	-	-	-	9	-	-
묘 도 동		-	-	-	-	-	-	-	-

## 5. 의약품등 제조업소 및 판매업소 (2-2)

Manufacturers and Dealers of Drugs, Medical Devices, Cosmetics, Etc

(Unit : establishment) (단위 : 개소)

구분 연별 읍면동별	판매업소 Number of retailers							
	약업사 Druggists	의약품 도매상 Whole salers	한약도매상 Oriental medicine wholesalers	한약업사 Oriental medicine dealers	매약상 Restricted dealers	의료기기 판매업 Medical instruments sales	의료기기 임대업 Medical instruments leasing	의료기기 수리업 medical instruments leasing
2 0 1 5	2	3	7	13	-	187	-	-
2 0 1 6	2	3	7	12	-	201	-	3
2 0 1 7	2	3	7	12	-	201	-	3
2 0 1 8	-	18	-	-	-	210	10	4
2 0 1 9	-	11	7	10	-	177	10	4
<b>2 0 2 0</b>	<b>-</b>	<b>12</b>	<b>7</b>	<b>10</b>	<b>-</b>	<b>286</b>	<b>-</b>	<b>4</b>
돌 산 읍	-	-	-	1	-	13	-	-
소 라 면	-	1	-	-	-	12	-	-
울 촌 면	-	1	-	-	-	2	-	-
화 양 면	-	-	-	-	-	2	-	-
남 면	-	-	-	-	-	-	-	-
화 정 면	-	-	-	-	-	-	-	-
삼 산 면	-	-	-	-	-	-	-	-
동 문 동	-	-	-	1	-	8	-	-
한 려 동	-	-	-	-	-	4	-	-
중 양 동	-	-	2	2	-	11	-	-
충 무 동	-	2	2	2	-	11	-	-
광 림 동	-	-	-	-	-	5	-	2
서 강 동	-	-	2	1	-	14	-	-
대 교 동	-	-	-	-	-	6	-	-
국 동	-	1	-	-	-	5	-	-
월 호 동	-	-	-	-	-	4	-	1
여 서 동	-	-	-	-	-	23	-	-
문 수 동	-	4	-	-	-	18	-	1
미 평 동	-	-	-	1	-	9	-	-
둔 덕 동	-	-	-	-	-	4	-	-
만 덕 동	-	-	1	-	-	2	-	-
쌍 봉 동	-	-	-	2	-	48	-	-
시 전 동	-	-	-	-	-	32	-	-
여 천 동	-	-	-	-	-	34	-	-
주 삼 동	-	1	-	-	-	12	-	-
삼 일 동	-	2	-	-	-	7	-	-
묘 도 동	-	-	-	-	-	-	-	-

자료 : 보건행정과

Source : Public Health Administration Division

## 6. 식품위생관계업소 (2-1) Food Establishments

(Unit : establishment) (단위 : 개소)

연별 읍면동별	구분	합계  Grand Total	식품접객업소      Food Premises							집 단 급식소  Food suppliers for group
			계  Total	휴게 음식점 estaurants Sub-total	일반 음식점 General restaurants	제과점  Bakeries	단란주점  Public bar karaoke	유흥주점  Amusement restaurants	위탁급식 영업 Contracted catering service	
2 0 1 5		7,694	5,779	486	4,584	91	177	389	52	283
2 0 1 6		7,863	5,966	578	4,694	99	177	367	51	287
2 0 1 7		7,907	6,013	645	4,686	91	173	368	50	290
2 0 1 8		8,523	6,043	720	4,640	92	171	370	50	295
2 0 1 9		8,641	6,241	815	4,742	95	169	370	50	295
2 0 2 0		8,808	6,412	906	4,825	96	168	369	48	297
돌 산 읍		608	347	51	285	3	4	3	1	16
소 라 면		397	289	46	240	3	-	-	-	15
울 촌 면		131	69	11	53	1	1	3	-	8
화 양 면		112	58	15	43	-	-	-	-	9
남 면		44	32	2	30	-	-	-	-	5
화 정 면		19	11	3	8	-	-	-	-	1
삼 산 면		58	51	-	50	-	1	-	-	2
동 문 동		205	174	22	145	2	-	5	-	5
한 려 동		248	173	30	133	2	3	4	1	6
중 양 동		560	401	81	298	8	6	8	-	1
충 무 동		173	127	15	106	-	3	3	-	3
광 림 동		141	99	22	72	1	1	2	1	4
서 강 동		234	121	24	89	5	1	2	-	4
대 교 동		507	381	22	281	2	29	47	-	6
국 동		237	147	30	113	3	-	-	1	10
월 호 동		98	69	6	59	2	1	-	1	7
여 서 동		571	451	55	282	12	33	68	1	15
문 수 동		610	512	43	405	4	32	28	-	18
미 평 동		291	219	34	172	5	1	7	-	15
둔 덕 동		92	58	10	46	-	1	-	1	12
만 덕 동		236	123	23	97	2	-	-	1	10
쌍 봉 동		1,465	1,204	148	853	12	36	154	1	30
시 전 동		674	526	98	410	15	2	-	1	17
여 천 동		728	563	83	419	12	13	35	1	24
주 삼 동		126	85	22	61	2	-	-	-	8
삼 일 동		231	114	9	68	-	-	-	37	45
묘 도 동		12	8	1	7	-	-	-	-	1

## 6. 식품위생관계업소 (2-2) Food Establishments

(Unit : establishment) (단위 : 개소)

연별 읍면동별	구분	식품제조업 및 가공업 Food manufacturing and processing businesses				판매 · 운반 · 기타업 Food sales, transportation, others					건강기능식품 제조 · 수입 · 판매업 An aid good health manufacturing, importing, sales			
		소계	식품제조 가공업	식품첨가물 제조업	즉석판매 제조가공업	소계	식품 운반업	식품소분 판매업	식품 보존업	용기 포장류 제조업	소계	건강기능 식품 제조업	건강기능 식품 수입업	건강 기능식품 판매업
		Sub-total	Food manufact uringand processing	Food additives manufact uring additives	Improvised food manufacturing and processing foods	Sub-total	Food transportation	Food sales	Food Storage transportation	Others	Sub-total	Manufact uring	Importing	Sales
2 0 1 5		929	234	17	678	319	26	291	-	2	384	-	-	384
2 0 1 6		947	231	16	700	299	24	273	-	2	364	-	-	364
2 0 1 7		941	220	17	704	290	21	267	-	2	373	-	-	373
2 0 1 8		969	218	17	734	826	19	805	-	2	390	-	-	390
2 0 1 9		1,007	214	17	776	799	19	779	-	1	299	-	-	299
<b>2 0 2 0</b>		<b>1,036</b>	<b>204</b>	<b>17</b>	<b>815</b>	<b>796</b>	<b>16</b>	<b>779</b>	<b>-</b>	<b>1</b>	<b>267</b>	<b>-</b>	<b>-</b>	<b>267</b>
돌 산 읍		169	53	-	116	68	1	67	-	-	8	-	-	8
소 라 면		50	10	1	39	31	1	30	-	-	12	-	-	12
울 촌 면		17	7	-	10	35	-	35	-	-	2	-	-	2
화 양 면		29	19	1	9	14	-	14	-	-	2	-	-	2
남 면		3	2	-	1	3	-	3	-	-	1	-	-	1
화 정 면		1	-	-	1	3	-	3	-	-	3	-	-	3
삼 산 면		3	1	-	2	1	-	1	-	-	1	-	-	1
동 문 동		10	1	-	9	12	-	12	-	-	4	-	-	4
한 려 동		33	-	-	33	33	-	33	-	-	3	-	-	3
중 양 동		74	6	-	68	72	-	72	-	-	12	-	-	12
충 무 동		20	2	-	18	10	-	10	-	-	13	-	-	13
광 림 동		19	4	-	15	12	-	12	-	-	7	-	-	7
서 강 동		65	3	-	62	36	1	35	-	-	8	-	-	8
대 교 동		59	12	-	47	56	-	56	-	-	5	-	-	5
국 동		44	15	-	29	25	1	24	-	-	11	-	-	11
월 호 동		11	3	-	8	10	1	9	-	-	1	-	-	1
여 서 동		38	2	-	36	38	3	35	-	-	29	-	-	29
문 수 동		39	3	-	36	25	1	24	-	-	16	-	-	16
미 평 동		22	-	-	22	29	1	28	-	-	6	-	-	6
둔 덕 동		8	-	-	8	10	1	9	-	-	4	-	-	4
만 덕 동		43	30	-	13	52	4	48	-	-	8	-	-	8
쌍 봉 동		95	11	-	84	81	1	80	-	-	55	-	-	55
시 전 동		71	6	-	65	33	-	33	-	-	27	-	-	27
여 천 동		62	7	-	55	55	-	55	-	-	24	-	-	24
주 삼 동		15	1	-	14	15	-	15	-	-	3	-	-	3
삼 일 동		34	5	15	14	36	-	35	-	1	2	-	-	2
묘 도 동		2	1	-	1	1	-	1	-	-	-	-	-	-

자료 : 식품위생과

Source : Foods Hygiene Division

주 : 1) 식품자동판매기, 식용얼음판매업, 유통전문판매, 기타식품판매업, 용기포장유제조업 포함

2) 건강기능식품 판매업

## 7. 공중위생영업소(2015~2019) (2-1) Public Sanitary Facilities

(Unit : establishment) (단위 : 개소)

구분 연별	총 계 Total	공중위생영업소 Public sanitary business									
		소 계 Subtotal	숙박업 <sup>1)</sup> lodging business	목욕장업 public bath business	이용업 barbering business	미용업 Beauty art business					
						계 Subtotal	화장분장 Makeup	종합 Overall	일반 General	피부 Skin	손톱, 발톱 Nails
2 0 1 5	1,764	1,755	325	358	456	364	-	24	195	133	12
2 0 1 6	1,806	1,799	424	81	142	897	-	29	666	166	36
2 0 1 7	1,793	646	421	84	141	889	5	29	653	164	38
2 0 1 8	1,886	1,878	476	88	133	929	7	29	669	173	51
2 0 1 9	1,926	1,919	503	87	128	960	10	31	684	171	64

## 7. 공중위생영업소(2015~2019) (2-2) Public Sanitary Facilities

(Unit : establishment) (단위 : 개소)

구분 연별	공중위생영업소 Public sanitary business			위생처리, 세척제, 위생용품제조업소수 sanitary cleaning, soap, detergents, etc. business			
	세탁업 Laundry business	위생관리용역업 Sanitary service business	기타 Others	소 계 Subtotal	위생처리업 Sanitary cleaning	세척제제조업 Soap, detergents, etc	기타위생용품 제조업 Others
2 0 1 5	183	69	-	9	5	4	-
2 0 1 6	174	81	-	7	4	3	-
2 0 1 7	167	82	-	9	5	4	-
2 0 1 8	162	90	-	8	5	3	-
2 0 1 9	154	87	-	7	4	3	-

자료 : 식품위생과

Source : Foods Hygiene Division

주 : 1) 관광호텔 포함



## 7. 공중위생영업소(2020) Public Sanitary Facilities

(Unit : establishment) (단위 : 개소)

구분 연별 읍면동별	총 계 Total	소계 subtotal	숙박업 <sup>1)</sup> Hotel business			목욕장업 Bathhouse	이용업 Barber	미용업 Beauty shop	세탁업 Laundry	건물위생 관리업 <sup>2)</sup> Sanitary service business
			소계 subtotal	일반 Noncooking	생활 Cooking					
<b>2 0 2 0</b>	<b>1,954</b>	<b>1,954</b>	<b>507</b>	<b>286</b>	<b>221</b>	<b>85</b>	<b>123</b>	<b>985</b>	<b>154</b>	<b>100</b>
돌 산 읍	158	158	131	27	104	2	3	18	4	-
소 라 면	69	69	9	4	5	2	7	40	3	8
울 촌 면	24	24	5	5	-	-	4	8	4	3
화 양 면	15	15	9	2	7	-	4	1	1	-
남 면	5	5	1	1	-	-	1	3	-	-
화 정 면	-	-	-	-	-	-	-	-	-	-
삼 산 면	11	11	10	10	-	-	-	1	-	-
동 문 동	60	60	28	7	21	8	4	13	4	3
한 려 동	90	90	56	35	21	4	5	15	6	4
중 양 동	97	97	37	21	16	4	8	44	2	2
충 무 동	48	48	10	10	-	2	4	25	4	3
광 립 동	55	55	19	15	4	4	6	18	5	3
서 강 동	46	46	7	5	2	3	6	23	5	2
대 교 동	92	92	46	43	3	8	8	22	4	4
국 동	62	62	1	1	-	8	6	35	9	3
월 호 동	31	31	6	2	4	2	1	17	4	1
여 서 동	119	119	8	8	-	6	9	78	14	4
문 수 동	129	129	9	7	2	6	8	89	12	5
미 평 동	70	70	3	3	-	3	4	46	11	3
둔 덕 동	28	28	3	3	-	1	2	15	7	-
만 덕 동	52	52	25	4	21	2	1	20	4	-
쌍 봉 동	263	263	66	57	9	7	10	154	16	10
시 전 동	246	246	1	1	-	6	11	201	18	9
여 천 동	144	144	17	15	2	4	10	84	12	17
주 삼 동	31	31	-	-	-	3	-	13	5	10
삼 일 동	7	7	-	-	-	-	1	1	-	5
묘 도 동	2	2	-	-	-	-	-	1	-	1

자료 : 식품위생과

Source : Foods Hygiene Division

주 : 1) 관광호텔 포함

2) 공중위생관리법(2016.2.3.)에 따라 기존 위생관리용역업이 건물위생관리업으로 변경됨

## 8. 예방접종(2015~2019) (2-1) National Vaccination Coverage

(Unit : person) (단위 : 명)

구분 연별	디프테리아, 파상풍, 백일해 Diphtheria, Tetanus, Pertussis	파상풍, 디프테리아 Tetanus Diphtheria	폴리오 poliomyelitis	홍역, 유행성이하 선염, 풍진 Measles, Mumps, Rubella	일본뇌염 Japanese encephalitis
2 0 1 5	2,530	872	2,092	1,052	2,158
2 0 1 6	1,904	1,026	1,620	830	2,502
2 0 1 7	3,866	1,445	1,510	4,780	10,078
2 0 1 8	2,924	2,663	1,082	4,590	9,942
2 0 1 9	2,607	4,025	987	4,929	8,783

## 8. 예방접종(2015~2019) (2-2) National Vaccination Coverage

(Unit : person) (단위 : 명)

구분 연별	장티푸스 Tyhoid fever	B형 간염 Hepatitis B	결핵 B.C.G	인플루엔자 Influenza	유행성출혈열 Hemorrhagic fever	기타 Others
2 0 1 5	823	3,525	1,167	60,987	713	8,278
2 0 1 6	905	3,891	1,485	63,500	834	6,152
2 0 1 7	364	10,307	963	87,456	643	30,846
2 0 1 8	591	8,474	1,599	92,125	787	33,947
2 0 1 9	889	8,345	1,389	96,413	368	37,685

자료 : 건강증진과

Source : Health Promotion Division

주 : DTaP-IPV, Dtap-IPV\_Hib 등은 기타에 정리함

## 8. 예방접종(2020) National Vaccination Coverage

(Unit : person) (단위 : 명)

구분 연별 읍면동별	결핵 BCG	B형간염 HepB	디프테리아, 파상풍, 백일해 DTaP	폴리오 IPV	b형헤모 필루스 인플루엔자 Hib	폐렴구균 PCV	홍역,풍진, 유행성 이하선염 MMR	수두 Var	일본뇌염 JE	기타 Others
<b>2 0 2 0</b>	<b>954</b>	<b>6,433</b>	<b>1,436</b>	<b>1,193</b>	<b>1,974</b>	<b>5,016</b>	<b>3,887</b>	<b>1,396</b>	<b>7,508</b>	<b>170,811</b>
돌 산 읍	-	143	10	-	87	33	55	28	320	7,282
소 라 면	204	580	110	120	382	925	798	333	725	18,387
울 촌 면	-	102	2	-	16	15	7	3	43	6,870
화 양 면	-	110	3	-	14	12	5	3	22	5,980
남 면	-	4	1	5	6	10	10	5	6	982
화 정 면	-	4	1	-	2	2	3	2	2	523
삼 산 면	2	5	5	3	11	5	5	3	10	1,210
동 문 동	5	32	12	2	53	7	5	3	120	3,532
한 려 동	7	28	12	11	18	6	10	5	100	3,397
중 양 동	6	10	8	11	4	3	15	7	10	3,728
충 무 동	6	13	11	12	6	5	13	7	15	4,035
광 림 동	11	7	7	15	17	6	15	8	58	4,282
서 강 동	12	19	14	7	22	2	14	7	55	3,972
대 교 동	2	22	3	6	25	13	22	11	123	5,213
국 동	77	27	12	10	18	25	38	19	302	7,982
월 호 동	17	87	3	2	66	22	79	35	120	4,587
여 서 동	98	2,022	254	77	72	328	123	31	1,282	10,382
문 수 동	62	970	102	103	77	442	111	77	782	8,257
미 평 동	31	650	1	11	45	320	102	60	45	5,236
둔 덕 동	27	73	10	22	21	102	55	22	21	3,424
만 덕 동	55	100	38	58	100	82	502	113	281	6,383
쌍 봉 동	111	87	225	133	111	725	632	33	338	19,358
시 전 동	144	1,043	412	475	556	1,896	1,235	570	2,483	25,368
여 천 동	77	223	170	110	212	23	33	10	212	6,282
주 삼 동	-	51	10	-	21	5	-	1	21	1,764
삼 일 동	-	11	-	-	10	1	-	-	10	1,832
묘 도 동	-	10	-	-	2	1	-	-	2	563

자료 : 건강증진과

Source : Health Promotion Division

주 : 디프테리아 : Diphtheria, 파상풍 : Tetanus, 홍역 : Measles,  
 유행성 이하선염 : Mumps, 풍진 : Rubella, Hib : b형 헤모필루스 인플루엔자  
 기타에는 필수예방접종 백신 중 나열되지 않은 A형간염(HepA), Td, Tdap,  
 사람유두종바이러스 등 포함

## 9. 주요 법정감염병 발생 및 사망(2015~2019) (3-1)

## Incidents of Infectious Diseases and Deaths

(Unit : case, person) (단위 : 건, 명)

구분 연별	제1군 감염병 Infectious diseases, Class I															
	합 계 Total		콜레라 Cholera		페스트 Plague		장티푸스 Typhoid fever		파라티푸스 Paratyphoid fever		세균성이질 Shigellosis		장출혈성대장균감염증 Enterohemorrhagic E.coli		A형 간염 Hepatitis A	
	발생 Incidents	사망 Deaths	발생 Incidents	사망 Deaths	발생 Incidents	사망 Deaths	발생 Incidents	사망 Deaths	발생 Incidents	사망 Deaths	발생 Incidents	사망 Deaths	발생 Incidents	사망 Deaths	발생 Incidents	사망 Deaths
2 0 1 5	36	-	-	-	-	-	5	1	1	-	-	-	6	-	24	-
2 0 1 6	25	-	-	-	-	-	1	-	1	-	1	-	-	-	22	-
2 0 1 7	8	-	-	-	-	-	1	-	-	-	-	-	2	-	5	-
2 0 1 8	6	-	-	-	-	-	1	-	-	-	1	-	-	-	4	-
2 0 1 9	17	-	-	-	-	-	-	-	-	-	-	-	-	-	17	-

## 9. 주요 법정감염병 발생 및 사망(2015~2019) (3-2)

## Incidents of Infectious Diseases and Deaths

(Unit : case, person) (단위 : 건, 명)

구분   연별		제2군 감염병 Infectious diseases, Class II																					
		합 계 Total		디프테리아 Diphtheria		백일해 Pertussis		파상풍 Tetanus		홍 역 Measles		유행성이하선염 Mumps		풍 진 Rubella		폴리오 Poliomyelitis		B형간염 Hepatitis B		일본뇌염 Japanese encephalitis		수두 Varicella	
		발생 Incidents	사망 Deaths	발생 Incidents	사망 Deaths	발생 Incidents	사망 Deaths	발생 Incidents	사망 Deaths	발생 Incidents	사망 Deaths	발생 Incidents	사망 Deaths	발생 Incidents	사망 Deaths	발생 Incidents	사망 Deaths	발생 Incidents	사망 Deaths	발생 Incidents	사망 Deaths	발생 Incidents	사망 Deaths
2 0 1 5	340	-	-	-	-	-	1	-	-	-	161	-	-	-	-	-	-	-	-	-	-	178	-
2 0 1 6	367	-	-	-	-	-	-	-	-	-	78	-	-	-	-	-	8	-	-	-	-	281	-
2 0 1 7	383	-	-	-	5	-	-	-	-	-	79	-	-	-	-	-	6	-	-	-	-	293	-
2 0 1 8	709	-	-	-	1	-	-	-	-	-	88	-	-	-	-	-	2	-	-	-	-	618	-
2 0 1 9	485	-	-	-	1	-	1	-	3	-	57	-	-	-	-	-	3	-	-	-	-	410	-

## 9. 주요 법정감염병 발생 및 사망(2015~2019) (3-3)

## Incidents of Infectious Diseases and Deaths

(Unit : case, person) (단위 : 건, 명)

구분   연별		제3군 감염병 Infectious diseases, Class III																		제4군감염병 및 지정감염병 Infectious diseases, Class IV			
		합 계 Total		말라리아 Malaria		결 핵 Tuberculosis		한센병 Leprosy		성홍열 Scarlet fever		쯔쯔가무시증 Scrub Typhus		렙토스피라증 Leptospirosis		브루셀라증 Brucellosis		신증후군출혈열 HFRS				기 타 Others	
		발생 Incidents	사망 Deaths	발생 Incidents	사망 Deaths	발생 Incidents	사망 Deaths	발생 Incidents	사망 Deaths	발생 Incidents	사망 Deaths	발생 Incidents	사망 Deaths	발생 Incidents	사망 Deaths	발생 Incidents	사망 Deaths	발생 Incidents	사망 Deaths			발생 Incidents	사망 Deaths
2 0 1 5	296	-	-	-	178	-	-	-	13	-	89	-	1	-	-	-	4	-	11	-	1	-	
2 0 1 6	281	-	3	-	161	-	-	-	37	-	64	-	1	-	-	-	3	-	12	-	4	-	
2 0 1 7	338	-	-	-	-	-	-	-	139	-	84	-	-	-	-	-	6	-	109	-	1	-	
2 0 1 8	529	1	-	-	189	-	-	-	102	-	80	-	2	-	-	-	7	-	149	1	2	-	
2 0 1 9	-	-	-	-	-	-	-	-	28	-	52	-	3	-	-	-	7	-	111	-	9	-	

자료 : 보건행정과

Source : Public Health Administration Division

주 : 기타는 수막구균성수막염, 레지오넬라증, 비브리오패혈증,  
발진티푸스, 발진열, 탄저, 공수병, 후천성면역결핍증(AIDS)을 포함

## Incidence and Mortality for Major National Infectious Diseases

(Unit : case, person) (단위 : 건, 명)

[illegible]

[illegible]

## Incidence and Mortality for Major National Infectious Diseases

(Unit : case, person) (단위 : 건, 명)

[illegible]







(Unit : case, person) (단위 : 건, 명)

[illegible]

## Incidence and Mortality for Major National Infectious Diseases

(Unit : case, person) (단위 : 건, 명)

[illegible]

## 9. 주요 법정감염병 발생 및 사망(2020) (8-8)

## Incidence and Mortality for Major National Infectious Diseases

(Unit : case, person) (단위 : 건, 명)

연별 읍면동별	구분	제3군 감염병										제4군 감염병	
		황열	덴기열	큐열	웨스트 나일열	라임병	진드기 매개뇌염	유비저	치쿤구 니야열	중증열성 혈소판감 소증후군	지카바이 러스감염증	발생  Cases	사망  Deaths
		Yellow fever	Dengue fever	Q fever	West Nile fever	Lyme Borreliosis	Tickborne Encephalitis	Melioidosis	Chikungunya fever	SFTS	Zika virus infection		
		발생 Cases 사망 Deaths	발생 Cases 사망 Deaths	발생 Cases 사망 Deaths	발생 Cases 사망 Deaths	발생 Cases 사망 Deaths	발생 Cases 사망 Deaths	발생 Cases 사망 Deaths	발생 Cases 사망 Deaths	발생 Cases 사망 Deaths	발생 Cases 사망 Deaths		
2020		-	-	1	-	4	-	-	-	9	-	-	1
돌산읍		-	-	-	-	1	-	-	-	4	-	-	-
소라면		-	-	-	-	-	-	-	-	-	-	-	-
울촌면		-	-	-	-	1	-	-	-	1	-	-	-
화양면		-	-	-	-	-	-	-	-	1	-	-	-
남면		-	-	-	-	-	-	-	-	-	-	-	-
화정면		-	-	-	-	-	-	-	-	-	-	-	1
삼산면		-	-	-	-	-	-	-	-	-	-	-	-
동문동		-	-	-	-	-	-	-	-	-	-	-	-
한려동		-	-	-	-	-	-	-	-	-	-	-	-
중앙동		-	-	-	-	-	-	-	-	-	-	-	-
충무동		-	-	-	-	-	-	-	-	-	-	-	-
광림동		-	-	-	-	-	-	-	-	-	-	-	-
서강동		-	-	-	-	-	-	-	-	-	-	-	-
대교동		-	-	-	-	-	-	-	-	-	-	-	-
국동		-	-	1	-	-	-	-	-	-	-	-	-
월호동		-	-	-	-	-	-	-	-	-	-	-	-
여서동		-	-	-	-	-	-	-	-	-	-	-	-
문수동		-	-	-	-	-	-	-	-	-	-	-	-
미평동		-	-	-	-	-	-	-	-	1	-	-	-
둔덕동		-	-	-	-	-	-	-	-	1	-	-	-
만덕동		-	-	-	-	-	-	-	-	-	-	-	-
쌍봉동		-	-	-	-	-	-	-	-	-	-	-	-
시전동		-	-	-	-	1	-	-	-	-	-	-	-
여천동		-	-	-	-	-	-	-	-	1	-	-	-
주삼동		-	-	-	-	1	-	-	-	-	-	-	-
삼일동		-	-	-	-	-	-	-	-	-	-	-	-
묘도동		-	-	-	-	-	-	-	-	-	-	-	-

자료 : 보건행정과

Source : Public Health Administration Division

주 : 결핵의 경우 보건소와 일반병원 이원체제로 자료수집이 이루어지고 있으므로 범위 주석 필요함

## 10. 한센사업대상자 현황(2015~2018) (2-1)

Status of Hansen Disease patients benefitted from public health center by city

(Unit : person) (단위 : 명)

구분 연별	연말현재 Registrants (year-end)			신환자수 New patients	사망자 Death
	남 Male	여 Female			
2 0 1 5	171	57	114	-	3
2 0 1 6	171	57	114	-	-
2 0 1 7	162	56	105	-	9
2 0 1 8	145	53	92	-	17

## 10. 한센사업대상자 현황(2015~2018) (2-2)

Status of Hansen Disease patients benefitted from public health center by city

(Unit : person) (단위 : 명)

구분 연별	거주형태별 Type of residenc					관리구분별 Type of control	
	재가 Domicile	양성 Positive	정착농원 Settlement village	양성 Positive	수용보호시설 Leprosarium	요치료 Chemo-Therapy	한센서비스 대상자 Hansen's service recipients
2 0 1 5	11	-	117	-	43	-	171
2 0 1 6	11	-	117	-	35	-	164
2 0 1 7	11	-	114	-	37	7	155
2 0 1 8	11	-	102	-	32	5	140

자료 : 건강증진과

Source : Health Promotion Division

## 10. 한센사업대상자 현황(2017~2020) (2-1)

Status of Hansen Disease patients benefitted from public health center project centers by city

(Unit : person) (단위 : 명)

연별 읍면동별	구분	한센사업 대상자 거주지별 Area of residence	한센사업대상자 관리사항				Registered patients under control	
			한센사업 대상자 서비스지역별 Area of service	성별 Sex		신규대상자 New beneficiaries	신규환자수 New patients	사망자 Death
				남 Male	여 Female			
2 0 1 7		162	162	56	105	-	-	9
2 0 1 8		145	145	53	92	-	-	17
2 0 1 9		142	142	52	90	-	-	4
<b>2 0 2 0</b>		<b>129</b>	<b>129</b>	<b>49</b>	<b>80</b>	<b>-</b>	<b>-</b>	<b>10</b>
돌 산 읍		-	1	-	1	-	-	-
소 라 면		-	1	-	1	-	-	-
울 촌 면		-	119	46	73	-	-	-
화 양 면		-	1	1	-	-	-	-
남 면		-	-	-	-	-	-	-
화 정 면		-	-	-	-	-	-	-
삼 산 면		-	-	-	-	-	-	-
동 문 동		-	2	-	2	-	-	-
한 려 동		-	1	1	-	-	-	-
중 양 동		-	-	-	-	-	-	-
충 무 동		-	-	-	-	-	-	-
광 립 동		-	-	-	-	-	-	-
서 강 동		-	-	-	-	-	-	-
대 교 동		-	-	-	-	-	-	-
국 동		-	-	-	-	-	-	-
월 호 동		-	1	-	1	-	-	-
여 서 동		-	-	-	-	-	-	-
문 수 동		-	-	-	-	-	-	-
미 평 동		-	1	1	-	-	-	-
둔 덕 동		-	-	-	-	-	-	-
만 덕 동		-	1	-	1	-	-	-
쌍 봉 동		-	-	-	-	-	-	-
시 전 동		-	-	-	-	-	-	-
여 천 동		-	1	-	1	-	-	-
주 삼 동		-	-	-	-	-	-	-
삼 일 동		-	-	-	-	-	-	-
묘 도 동		-	-	-	-	-	-	-

## 10. 한센사업대상자 현황(2017~2020) (2-2)

Status of Hansen Disease patients benefitted from public health center project centers by city

(Unit : person) (단위 : 명)

구분 연별 읍면동별	한센사업대상자 관리사항 Registered patients under control							
	거주형태별 Type of residence					서비스구분별 Type of service		
	재가 Domicile	양성 Positive	정착농원 Settlement village	양성 Positive	시설보호 Leprosarium	요치료 ChemoTherapy	서비스대상자 Cases under of Hansen service	재발관리 Case of Surveillance
2 0 1 7	11	-	114	-	37	7	155	155
2 0 1 8	11	-	102	-	32	5	140	140
2 0 1 9	11	-	98	-	33	-	142	142
<b>2 0 2 0</b>	<b>10</b>	<b>-</b>	<b>87</b>	<b>-</b>	<b>32</b>	<b>-</b>	<b>129</b>	<b>129</b>
돌 산 읍	1	-	-	-	-	-	1	1
소 라 면	1	-	-	-	-	-	1	1
울 촌 면	-	-	87	-	32	-	119	119
화 양 면	1	-	-	-	-	-	1	1
남 면	-	-	-	-	-	-	-	-
화 정 면	-	-	-	-	-	-	-	-
삼 산 면	-	-	-	-	-	-	-	-
동 문 동	2	-	-	-	-	-	2	2
한 려 동	1	-	-	-	-	-	1	1
중 양 동	-	-	-	-	-	-	-	-
충 무 동	-	-	-	-	-	-	-	-
광 립 동	-	-	-	-	-	-	-	-
서 강 동	-	-	-	-	-	-	-	-
대 교 동	-	-	-	-	-	-	-	-
국 동	-	-	-	-	-	-	-	-
월 호 동	1	-	-	-	-	-	1	1
여 서 동	-	-	-	-	-	-	-	-
문 수 동	-	-	-	-	-	-	-	-
미 평 동	1	-	-	-	-	-	1	1
둔 덕 동	-	-	-	-	-	-	-	-
만 덕 동	1	-	-	-	-	-	1	1
쌍 봉 동	-	-	-	-	-	-	-	-
시 전 동	-	-	-	-	-	-	-	-
여 천 동	1	-	-	-	-	-	1	1
주 삼 동	-	-	-	-	-	-	-	-
삼 일 동	-	-	-	-	-	-	-	-
묘 도 동	-	-	-	-	-	-	-	-

자료 : 보건행정과

Source : Public Health Administration Division

## 11. 결핵환자 현황(2015) (3-1) Tuberculosis Patients

(Unit : person, case) (단위 : 명, 건수)

구분 연별	당해년도 등록(신고)된 결핵환자수 NO. of pulmonary tuberculosis patients registered(declared) the current year									
	합계			신환자 Newregistration	재발자 Relapse	초치료 실패자 Treatmentafter failure	중단후 재등록 Treatmentafter default	전입 Transferre d-in	만성 배균자 Chronic	기타 Others
	Total	남 Male	여 Female							
2 0 1 5	178	-	-	146	23	-	5	-	-	4

## 11. 결핵환자 현황(2015) (3-2) Tuberculosis Patients

(Unit : person, case) (단위 : 명, 건수)

구분 연별	당해년도 결핵예방 접종실적 Actual results BCG vaccinations prevention of tuberculosis the current year						
	합 계 Total	보건소 Health center	미취학아동 preschool child	취학아동 school children	병,의원 Hospital& Clinics	미취학아동 preschool child	취학아동 school children
2 0 1 5	-	-	-	-	-	-	-

## 11. 결핵환자 현황(2015) (3-3) Tuberculosis Patients

(Unit : person, case) (단위 : 명, 건수)

구분  연별	당해년도 보건소 결핵검진 실적 Examination for tuberculosis at health centers the current year						
	검사건수			발견 환자수			요관찰
	Cases of the exam	X-선 검사 X-ray inspection	객담검사 Exam of the Sputum	NO. of patients discovered	도말양성 smear positive	도말음성 smear negative	
2 0 1 5	14,686	14,282	404	10	4	6	54

자료 : 보건행정과, 건강증진과

Source : Public Health Administration Division, Health Promotion Division



## 11. 결핵환자 현황(2016~2020) (3-1) Tuberculosis Patients

(Unit : person, case) (단위 : 명, 건수)

[illegible]

[illegible]

## 11. 결핵환자 현황(2016~2020) (3-3) Tuberculosis Patients

(Unit : person, case) (단위 : 명, 건수)

연별 읍면동별	구분	당해년도 보건소 결핵검진 실적 Examination for tuberculsis at health centers the current year									
		검사건수 Cases of the exam				발견 환자수 NO. of patients discovered					요관찰 Surveillance
		합계 Total	남 Male	여 Female	X-선 검사 X-ray inspection	합계 Total	남 Male	여 Female	도말양성 smear positive	도말음성 smear negative	
2 0 1 6		30,915	9,761	20,626	30,387	14	12	2	2	12	85
2 0 1 7		17,416	5,462	11,954	17,127	9	7	2	7	2	59
2 0 1 8		20,797	6,685	14,112	20,166	4	1	3	1	3	84
2 0 1 9		21,684	8,297	13,387	21,101	5	2	3	1	4	72
2 0 2 0		12,828	4,352	8,476	12,828	7	6	1	3	4	-
돌 산 읍		192	80	112	192	-	-	-	-	-	-
소 라 면		1,428	394	1,034	1,428	1	1	-	-	1	-
울 춘 면		196	74	122	196	-	-	-	-	-	-
화 양 면		389	134	255	389	1	1	-	1	-	-
남 정 면		44	20	24	44	-	-	-	-	-	-
화 정 면		59	15	44	59	-	-	-	-	-	-
삼 산 면		32	11	21	32	-	-	-	-	-	-
동 문 동		91	31	60	91	-	-	-	-	-	-
한 려 동		66	33	33	66	-	-	-	-	-	-
중 앙 동		74	25	49	74	1	1	-	-	1	-
충 무 동		71	26	45	71	1	1	-	-	1	-
광 림 동		93	34	59	93	1	1	-	1	-	-
서 강 동		46	22	24	46	-	-	-	-	-	-
대 교 동		70	31	39	70	-	-	-	-	-	-
국 동		178	94	84	178	-	-	-	-	-	-
월 호 동		122	54	68	122	-	-	-	-	-	-
여 서 동		280	104	176	280	-	-	-	-	-	-
문 수 동		343	138	205	343	-	-	-	-	-	-
미 평 동		378	153	225	378	1	-	1	1	-	-
둔 덕 동		538	149	389	538	-	-	-	-	-	-
만 덕 동		190	69	121	190	-	-	-	-	-	-
쌍 봉 동		2,748	890	1,858	2,748	-	-	-	-	-	-
시 전 동		2,012	596	1,416	2,012	-	-	-	-	-	-
여 천 동		1,767	511	1,256	1,767	-	-	-	-	-	-
주 삼 동		461	135	326	461	-	-	-	-	-	-
삼 일 동		95	44	51	95	1	1	-	-	1	-
묘 도 동		38	11	27	38	-	-	-	-	-	-
본 청(기타)		827	474	353	827	-	-	-	-	-	-

자료 : 보건행정과, 건강증진과

Source : Public Health Administration Division, Health Promotion Division

## 12. 보건소 구강보건사업 실적 Oral Health Activities at Health Centers (Unit : case, person) (단위 : 건수, 명)

구분 연별	구강보건교육 Oral health education	스케일링 또는 치면세정술 Scaling or Oral prophylaxis	불소용액 양치사업 Fluoride mouthrinsing	불소 도포 Fluoride topical application
	명 Person	명 Person	명 Person	명 Person
2 0 1 5	10,035	568	3,958	9,820
2 0 1 6	12,875	651	3,925	9,259
2 0 1 7	12,313	305	1,602	8,424
2 0 1 8	10,339	358	1,760	8,537
2 0 1 9	12,257	278	1,518	8,621
<b>2 0 2 0</b>	<b>4,711</b>	<b>55</b>	<b>1,483</b>	<b>3,857</b>

자료 : 보건행정과

Source : Public Health Administration Division

## 13. 모자보건사업 실적

### Activities of Maternal and Child Health Care at Health Center

(Unit : person) (단위 : 명)

구분 연별	모 자 보 건 관 리 Maternal and child health care program	
	임산부 등록관리 Registered pregnant women	영유아 등록관리 Registered infants / children
2 0 1 5	3,310	2,852
2 0 1 6	1,798	1,443
2 0 1 7	2,857	2,183
2 0 1 8	1,959	1,580
2 0 1 9	1,852	1,561
<b>2 0 2 0</b>	<b>1,930</b>	<b>2,100</b>

자료 : 건강증진과

Source : Health Promotion Division

## 14. 건강보험 적용 인구 (2-1)

## Covered Person(or Beneficiaries) of Health Insurance

(Unit : person, number) (단위 : 명, 개소)

구분 연별	합계 Total			근로자 Worker			
	적용인구 Covered persons			사업장 Workplace	적용인구 Covered persons		
	계 Total	가입자 Insured	피부양자 Dependents		계 Sub-total	가입자 Insured	피부양자 Dependents
2 0 1 5	279,362	161,314	118,048	6,373	172,751	69,095	103,656
2 0 1 6	234,904	117,168	117,736	7,007	175,462	71,865	103,597
2 0 1 7	232,540	117,843	114,697	7,435	174,109	73,081	101,028
2 0 1 8	275,833	164,643	111,190	8,107	175,251	76,867	98,384
2 0 1 9	277,172	168,607	108,565	8,672	178,852	82,654	96,198
2 0 2 0	275,196	171,039	104,157	9,146	179,538	86,982	92,556

## 14. 건강보험 적용 인구 (2-2)

## Covered Person(or Beneficiaries) of Health Insurance

(Unit : person, number) (단위 : 명, 개소)

구분 연별	공무원,사립학교 교직원 Government employees and private school teachers				지역 Self-employed		
	사업장 Workplace	적용인구 Covered persons			적용인구 Covered persons		
		계 Total	가입자 Insured	피부양자 Dependents	계 Sub-total	세대주 Householder	가입자 Insured
2 0 1 5	42	22,001	7,609	14,392	84,610	45,026	84,610
2 0 1 6	46	21,726	7,587	14,139	37,716	44,586	37,716
2 0 1 7	45	21,133	7,464	13,669	37,298	45,431	37,298
2 0 1 8	46	20,325	7,519	12,806	80,257	45,762	80,257
2 0 1 9	45	20,071	7,704	12,367	78,249	46,430	78,249
2 0 2 0	45	19,378	7,777	11,601	76,280	46,808	76,280

자료 : 국민건강보험공단(건강보험자료 공유서비스)

Source : National Health Insurance Corporation

## 15. 건강보험급여 (2-1) Benefits in Health Insurance

(Unit : case, 1,000won) (단위 : 건, 천원)

구분 연별 급여종류별	합 계 Total		직 장(근로자) Medical insurance for employees	
	건 수 cases	금 액 Amount	건 수 cases	금 액 Amount
2 0 1 5	8,824,745	291,491,751	5,392,497	168,812,622
2 0 1 6	8,879,729	317,687,386	5,493,635	185,470,203
2 0 1 7	10,077,880	458,423,413	6,297,598	286,056,211
2 0 1 8	8,932,779	375,149,708	5,585,336	220,425,971
2 0 1 9	9,181,467	419,359,425	5,822,304	247,929,404
<b>2 0 2 0</b>	<b>8,295,055</b>	<b>430,664,962</b>	<b>5,280,285</b>	<b>255,899,931</b>
입 원	135,799	196,329,177	77,529	110,313,235
외 래	5,319,797	152,229,586	3,384,976	94,784,815
약 국	2,839,459	82,106,199	1,817,780	50,801,881

## 15. 건강보험급여 (2-2) Benefits in Health Insurance

(Unit : case, 1,000won) (단위 : 건, 천원)

구분 연별 급여종류별	공무원 · 교직원 Government employees and private school teachers		지 역 Self-employed	
	건 수 cases	금 액 Amount	건 수 cases	금 액 Amount
2 0 1 5	737,734	24,675,229	2,694,514	98,003,902
2 0 1 6	731,593	26,054,065	2,654,501	106,163,117
2 0 1 7	756,918	34,840,179	3,023,364	137,527,023
2 0 1 8	704,787	29,900,702	2,642,656	124,823,035
2 0 1 9	705,418	32,201,056	2,653,745	139,228,965
<b>2 0 2 0</b>	<b>612,013</b>	<b>32,054,593</b>	<b>2,402,757</b>	<b>142,710,438</b>
입 원	9,843	14,729,925	48,427	71,286,018
외 래	398,450	11,540,256	1,536,371	45,904,514
약 국	203,720	5,784,412	817,959	25,519,907

자료 : 국민건강보험공단

Source : National Health Insurance Corporation

## 16. 건강보험대상자 진료 실적

### Medical Treatment Activities Under the National Health Insurance

(Unit : case, day, 1,000won) (단위: 건, 일, 천원)

구분 연별 급여종류별	지급건수 Cases of medical treatment	일수 Days		진료비 Amount of medical fees		
		내원 Visit for medical treatment	진료 medical treatment	계 Total	공단부담 Covered by Insurance Corporation	본인부담 Covered by the patient
2 0 1 5	7,958,585	9,956,471	45,887,141	392,156,289	295,708,309	96,447,980
2 0 1 6	8,879,729	10,049,050	48,159,387	421,781,889	317,687,386	104,094,505
2 0 1 7	8,062,304	10,077,880	50,314,842	458,423,413	345,499,500	112,923,913
2 0 1 8	8,932,779	10,135,308	52,621,431	493,437,108	375,149,708	118,287,400
2 0 1 9	9,181,467	10,439,233	55,917,183	553,059,098	419,359,425	133,699,674
<b>2 0 2 0</b>	<b>8,295,055</b>	<b>9,514,678</b>	<b>56,665,937</b>	<b>570,359,117</b>	<b>430,664,962</b>	<b>139,694,155</b>
입 원	135,799	1,361,242	2,058,998	247,801,603	196,329,177	51,472,425
외 래	5,319,797	5,313,977	7,276,064	209,326,587	152,229,586	57,097,001
약 국	2,839,459	2,839,459	47,330,875	113,230,928	82,106,199	31,124,728

자료 : 국민건강보험공단

Source : National Health Insurance Corporation

## 17. 국민연금 가입자 National Pension Insurants by Insurance Type

(Unit : number, person) (단위 : 개소, 명)

구분 연별	총가입자수 Total insurants			사업장 가입자 Insurants in workplaces		지역가입자 Insured persons in the local area	임의가입자 Voluntarily insured persons	임의계속 가입자 Voluntarily and continuously insured persons
	남 Male	여 Female		사업장 Workplaces	가입자 Insurants			
2 0 1 5	99,216	-	-	7,314	52,167	44,626	1,122	1,301
2 0 1 6	100,196	57,128	43,068	7,813	53,498	43,539	1,479	1,680
2 0 1 7	98,407	55,702	42,705	8,109	53,299	41,298	1,664	2,146
2 0 1 8	103,869	60,116	43,753	9,186	60,376	39,148	1,709	2,636
2 0 1 9	105,799	61,403	44,396	9,895	65,101	36,173	1,700	2,825
<b>2 0 2 0</b>	<b>115,816</b>	<b>70,273</b>	<b>45,543</b>	<b>10,794</b>	<b>76,765</b>	<b>34,085</b>	<b>1,790</b>	<b>3,176</b>

자료 : 국민연금공단여수지사

Source : National Pension Service

## 18. 국민연금 급여 지급현황 (2-1)

## Cases and Benefits in National Pension by Benefit Type

(Unit : person, million won) (단위 : 명, 백만원)

연별	구분	계 Total		연 금 Pension									
		수급 자수 No. of Recipients	금 액 Amount	노령연금 Old-age Pension									
				특 레 Special		노령연금 (20년이상) Old-age pension (over 20 years)		노령연금 (10년이상~20년미만)		조 기 Early		분 할	
				수급자수	금액	수급자수	금액	수급자수	금액	수급자수	금액	수급자수	금액
2 0 1 5		27,027	92,552	11,773	26,281	-	-	-	-	2,995	19,853	63	109
2 0 1 6		29,577	104,832	11,496	25,834	1,015	9,568	6,966	28,676	3,166	21,534	86	144
2 0 1 7		31,713	118,565	11,186	25,372	1,369	12,992	8,545	36,280	3,322	23,096	118	204
2 0 1 8		31,880	125,924	10,874	25,037	1,553	16,671	8,710	38,180	3,479	24,675	128	276
2 0 1 9		33,066	131,992	10,564	24,877	1,835	17,740	10,266	44,203	3,662	26,767	162	307
2 0 2 0		36,491	152,519	10,230	24,242	2,642	25,912	11,419	48,072	3,861	29,022	203	433

## 18. 국민연금 급여 지급현황 (2-2)

## Cases and Benefits in National Pension by Benefit Type

(Unit : person, million won) (단위 : 명, 백만원)

연별	구분	일시금 A lump sum allowance									
		장애연금 Disability Pension		유 족 연 금 Survivor Pension		장 애 Disability		반 환 Restoration		사 망 Death	
		수급자수	금액	수급자수	금액	수급자수	금액	수급자수	금액	수급자수	금액
2 0 1 5		513	2,211	4,780	11,443	11	147	941	3,542	166	270
2 0 1 6		498	2,249	5,048	12,305	13	186	1,107	4,060	182	276
2 0 1 7		498	2,270	5,439	13,309	17	237	1,046	4,534	173	271
2 0 1 8		492	2,254	5,746	14,434	18	314	751	3,785	129	298
2 0 1 9		499	2,347	6,078	15,750	17	288	1,002	4,613	132	328
2 0 2 0		494	2,384	6,428	16,732	15	231	1,067	5,181	132	310

자료 : 국민연금공단여수지사

Source : National Pension Service



## 19. 국가보훈대상자 (3-1) Number of Patriots and Veterans

(Unit : person) (단위 : 명)

구분 연별	합계	Grand Total		국가유공자    Patriots and veterans								
		남 Male	여 Female	계 Total	애국지사 Independence fighters	전·공상 군경 Veterans & policemen died or disabled on duty	무공·보국 수훈자 Recipients of the order of military merit or national security merit	재일학도 의용군인 Student volunteer in japan who participated in the korean war	4.19 부상자, 공로자 Deceased · wounded activists of the April 19th revolution	공상 공무원 Public officials disabled on duty	참전 유공자 Fought in the Korean War and the Vietnam War	특별공로자 및 특별공로상자 People who made outstanding contribution to the nation & Disabled people who made outstanding contribution to the nation
2 0 1 5	3,663	...	...	2,063		732	114	-	-	21	1,111	-
2 0 1 6	3,633	...	...	1,966	-	720	114	-	-	20	1,729	-
2 0 1 7	4,279	3,491	788	2,577	-	720	108	-	-	19	1,595	-
2 0 1 8	4,184	3,404	780	2,438	-	719	105	-	-	20	1,467	-
2 0 1 9	4,147	3,339	808	2,315	-	731	97	-	-	18	1,413	-
2 0 2 0	4,088	3,273	815	2,255	-	728	96	-	22	1,195	-	-

## 19. 국가보훈대상자 (3-2) Number of Patriots and Veterans

(Unit : person) (단위 : 명)

구분 연별	유 족 Bereaves families										
	계 Total	순국· 애국지사 Bereaved families of patriots or Independence fighters	전몰, 전상, 순직, 공상군경 Bereaved families of Veterans & policemen died of disabled on duty/in action				무공·보국 수훈자 Recipients of the order of military merit or national security merit	재일학도 의용군인 Student volunteer in japan who participated in the korean war	4.19 부상자, 공로자 Deceased wounded activists of the April 19th revolution	순직,공상 공무원 Public officials died on duty	특별공로 순직자 Deceased special contributors to national and social development
			미망인 Widows	자녀 Minor children	부모 Parents	기타 others					
2 0 1 5	1,070	13	434	287	69	-	199	1	-	67	-
2 0 1 6	1,073	13	438	286	65	-	204	1	-	66	-
2 0 1 7	1,049	15	417	273	66	-	213	-	-	65	-
2 0 1 8	1,124	17	431	325	61	-	225	-	-	65	-
2 0 1 9	1,176	21	440	352	58	-	239	-	-	66	-
2 0 2 0	1,189	20	444	359	55	-	245	-	-	66	-

## 19. 국가보훈대상자 (3-3) Number of Patriots and Veterans

(Unit : person) (단위 : 명)

구분 연별	기 타 대 상 자 Others						
	6.18 자유 상이자 June 18 Wounded Freedom Seekers	지원대상자 Beneficiaries	5.18민주 유공자 Persons of disting uished services in the Gwangju democratization movement	특수임무 수행자 Attendant special mission	고엽제 후유(의)증,2세 Offspring of Agent Orange victims	증장기복무 제대군인 Veterans midto longterm service	보훈보상 대상자 Veterans eligible for compensation
2 0 1 5	2	13	29	7	366	113	-
2 0 1 6	2	19	28	7	367	171	-
2 0 1 7	2	19	31	6	397	178	20
2 0 1 8	2	19	30	14	394	137	26
2 0 1 9	2	17	29	14	404	156	34
<b>2 0 2 0</b>	<b>2</b>	<b>15</b>	<b>27</b>	<b>13</b>	<b>404</b>	<b>154</b>	<b>29</b>

자료 : 국민연금공단여수지사

Source : National Pension Service

## 20. 국가보훈대상자 취업

## Employment of Patriots &amp; Veterans, and Bereaved Families

(Unit : person) (단위 : 명)

구분 연별	합 계 Grand total			국 가 유 공 자 Patriots and Veterans			유 족 Bereaved families			기 타 대 상 자 Others		
	계 Total	남 Male	여 Female	계 Total	남 Male	여 Female	계 Total	남 Male	여 Female	계 Total	남 Male	여 Female
2 0 1 5	889	711	178	57	57	-	681	535	146	151	119	32
2 0 1 6	883	706	177	61	61	-	678	530	148	144	115	29
2 0 1 7	912	728	184	57	57	-	703	549	154	152	122	30
2 0 1 8	476	380	96	49	49	-	366	285	81	61	46	15
2 0 1 9	691	550	141	67	67	-	535	417	118	89	66	23
<b>2 0 2 0</b>	<b>593</b>	<b>485</b>	<b>108</b>	<b>62</b>	<b>62</b>	<b>-</b>	<b>464</b>	<b>372</b>	<b>92</b>	<b>67</b>	<b>51</b>	<b>16</b>

자료 : 전남동부보훈지청

Source : Ministry of Patriots and Veterans Affairs

## 21. 국가보훈대상자 및 자녀 취학 (2-1)

## Educational Benefits for Patriots &amp; Veterans, and Their Families

(Unit : person) (단위 : 명)

구분 연별	합 계 Grand total				국가유공자 Patriots and Veterans			
	계 Total	중학교 Middle school	고 교 High school	대 학 College and Uni.	계 Total	중학교 Middle school	고 교 High school	대 학 College and Uni.
2 0 1 5	98	27	39	32	2	-	-	2
2 0 1 6	83	29	39	15	-	-	-	-
2 0 1 7	131	27	37	67	3	-	-	3
2 0 1 8	63	21	29	13	-	-	-	-
2 0 1 9	57	14	29	14	2	-	-	2
<b>2 0 2 0</b>	<b>55</b>	<b>23</b>	<b>16</b>	<b>16</b>	<b>3</b>	<b>-</b>	<b>-</b>	<b>3</b>

## 21. 국가보훈대상자 및 자녀 취학 (2-2)

## Educational Benefits for Patriots &amp; Veterans, and Their Families

(Unit : person) (단위 : 명)

구분 연별	배 우 자 Spouse				배 우 자 Spouse			
	계 Total	중학교 Middle school	고 교 High school	대 학 College and Uni.	계 Total	중학교 Middle school	고 교 High school	대 학 College and Uni.
2 0 1 5	-	-	-	-	96	27	39	30
2 0 1 6	-	-	-	-	83	29	39	15
2 0 1 7	-	-	-	-	128	27	37	64
2 0 1 8	-	-	-	-	63	21	29	13
2 0 1 9	-	-	-	-	55	14	29	12
<b>2 0 2 0</b>	<b>1</b>	<b>-</b>	<b>-</b>	<b>1</b>	<b>51</b>	<b>23</b>	<b>16</b>	<b>12</b>

자료 : 전남동부보훈지청

Source : Ministry of Patriots and Veterans Affairs

## 22. 참전용사 등록현황 War Veterans

(Unit : person) (단위 : 명)

연 별	총 계 Total	6·25 참전 Korean war	월 남 전 Vietnam war	6·25 및 월남전 Korean and Vietnam war	기 타 Others
2 0 1 9	1,467	319	1,147	1	-
<b>2 0 2 0</b>	<b>1,413</b>	<b>284</b>	<b>1,128</b>	<b>1</b>	<b>-</b>

자료 : 광주지방보훈청 전남동부보훈지청 「보훈연감」 ※시도관리

Source : Ministry of Patriots and Veterans Affairs

## 23. 노인여가복지시설 Leisure Facilities for the Elderly

(Unit : number, person) (단위 : 개소, 명)

구분 연별 읍면동별	합계 Total	노인복지관 Senior service center				경로당 Community senior center			노인교실 Senior school	노인휴양소 Senior recreation facilities
	시설수 Facilities	시설수 Facilities	종사자수 Workers	남 Male	여 Female	계 Total	신고 Registered	미신고 Not registered	시설수 Facilities	시설수 Facilities
2 0 1 5	524	3	-	-	-	519	519	-	2	-
2 0 1 6	523	3	25	6	19	520	520	-	-	-
2 0 1 7	524	3	25	6	19	521	521	-	-	-
2 0 1 8	525	3	25	6	19	522	522	-	-	-
2 0 1 9	527	3	25	6	19	524	524	-	-	-
<b>2 0 2 0</b>	<b>530</b>	<b>3</b>	<b>26</b>	<b>9</b>	<b>17</b>	<b>527</b>	<b>527</b>	<b>-</b>	<b>-</b>	<b>-</b>
돌 산 읍	56	-	-	-	-	56	56	-	-	-
소 라 면	48	-	-	-	-	48	48	-	-	-
울 춘 면	44	-	-	-	-	44	44	-	-	-
화 양 면	46	-	-	-	-	46	46	-	-	-
남 면	31	-	-	-	-	31	31	-	-	-
화 정 면	26	-	-	-	-	26	26	-	-	-
삼 산 면	11	-	-	-	-	11	11	-	-	-
동 문 동	9	-	-	-	-	9	9	-	-	-
한 려 동	6	1	4	-	4	5	5	-	-	-
중 양 동	6	-	-	-	-	6	6	-	-	-
충 무 동	9	-	-	-	-	9	9	-	-	-
광 림 동	12	-	-	-	-	12	12	-	-	-
서 강 동	4	-	-	-	-	4	4	-	-	-
대 교 동	7	-	-	-	-	7	7	-	-	-
국 동	19	1	10	4	6	18	18	-	-	-
월 호 동	11	-	-	-	-	11	11	-	-	-
여 서 동	15	-	-	-	-	15	15	-	-	-
문 수 동	15	-	-	-	-	15	15	-	-	-
미 평 동	11	-	-	-	-	11	11	-	-	-
둔 덕 동	7	-	-	-	-	7	7	-	-	-
만 덕 동	15	-	-	-	-	15	15	-	-	-
쌍 봉 동	27	1	12	5	7	26	26	-	-	-
시 전 동	31	-	-	-	-	31	31	-	-	-
여 천 동	26	-	-	-	-	26	26	-	-	-
주 삼 동	14	-	-	-	-	14	14	-	-	-
삼 일 동	18	-	-	-	-	18	18	-	-	-
묘 도 동	6	-	-	-	-	6	6	-	-	-

자료 : 노인장애인과

Source : Elderly &amp; Handicapped Division

## 24. 노인주거복지시설 (2-1)

## Residential Welfare Facilities for the Elderly

(Unit : number, person) (단위 : 개소, 명)

[illegible]

## 24. 노인주거복지시설 (2-2)

## Residential Welfare Facilities for the Elderly

(Unit : number, person) (단위 : 개소, 명)

구분  연별 읍면동별		노인 주거시설 Senior Home Service Facilities															
		노인공동생활가정 Cohabitation								노인복지주택 Welfare House							
		시설수 No. of Facilities	입소인원 Persons				종사자수 Workers			시설수 No. of Facilities	입소인원 Persons				종사자수 Workers		
			정원 Regular	현원 Present	남 Male	여 Female					정원 Regular	현원 Present	남 Male	여 Female			
2 0 1 5	1	9	-	-	-	2	-	-	-	-	-	-	-	-	-	-	
2 0 1 6	3	21	14	1	13	10	-	10	-	-	-	-	-	-	-	-	
2 0 1 7	3	21	13	1	12	7	-	7	-	-	-	-	-	-	-	-	
2 0 1 8	3	22	8	2	6	8	-	8	-	-	-	-	-	-	-	-	
2 0 1 9	3	22	9	2	7	9	-	9	-	-	-	-	-	-	-	-	
2 0 2 0	3	22	10	2	8	8	-	8	-	-	-	-	-	-	-	-	
돌 산 읍	1	6	2	1	1	2	-	2	-	-	-	-	-	-	-	-	
소 라 면	-	-	-	-	-	-	-	-	-	-	-	-	-	-	-	-	
울 촌 면	-	-	-	-	-	-	-	-	-	-	-	-	-	-	-	-	
화 양 면	-	-	-	-	-	-	-	-	-	-	-	-	-	-	-	-	
남 면	-	-	-	-	-	-	-	-	-	-	-	-	-	-	-	-	
화 정 면	-	-	-	-	-	-	-	-	-	-	-	-	-	-	-	-	
삼 산 면	-	-	-	-	-	-	-	-	-	-	-	-	-	-	-	-	
동 문 동	-	-	-	-	-	-	-	-	-	-	-	-	-	-	-	-	
한 려 동	-	-	-	-	-	-	-	-	-	-	-	-	-	-	-	-	
중 양 동	-	-	-	-	-	-	-	-	-	-	-	-	-	-	-	-	
충 무 동	-	-	-	-	-	-	-	-	-	-	-	-	-	-	-	-	
광 림 동	-	-	-	-	-	-	-	-	-	-	-	-	-	-	-	-	
서 강 동	-	-	-	-	-	-	-	-	-	-	-	-	-	-	-	-	
대 교 동	-	-	-	-	-	-	-	-	-	-	-	-	-	-	-	-	
국 동	1	7	2	1	1	2	-	2	-	-	-	-	-	-	-	-	
월 호 동	-	-	-	-	-	-	-	-	-	-	-	-	-	-	-	-	
여 서 동	-	-	-	-	-	-	-	-	-	-	-	-	-	-	-	-	
문 수 동	-	-	-	-	-	-	-	-	-	-	-	-	-	-	-	-	
미 평 동	-	-	-	-	-	-	-	-	-	-	-	-	-	-	-	-	
둔 덕 동	-	-	-	-	-	-	-	-	-	-	-	-	-	-	-	-	
만 덕 동	1	9	6	-	6	4	-	4	-	-	-	-	-	-	-	-	
쌍 봉 동	-	-	-	-	-	-	-	-	-	-	-	-	-	-	-	-	
시 전 동	-	-	-	-	-	-	-	-	-	-	-	-	-	-	-	-	
여 천 동	-	-	-	-	-	-	-	-	-	-	-	-	-	-	-	-	
주 삼 동	-	-	-	-	-	-	-	-	-	-	-	-	-	-	-	-	
삼 일 동	-	-	-	-	-	-	-	-	-	-	-	-	-	-	-	-	
묘 도 동	-	-	-	-	-	-	-	-	-	-	-	-	-	-	-	-	

자료 : 노인장애인과

Source : Elderly &amp; Handicapped Division



## 25. 노인의료복지시설 (2-2)

## Medical Welfare Facilities for the Elderly

(Unit : number, person) (단위 : 개소, 명)

연별 읍면동별	구분	노인 의료 복지시설 Senior Medical Service facilities							
		노인요양공동생활가정 Nursing cohabitation							
		시설수 No. of Facilities	입소인원 Persons				종사자수 Workers		
			정원 Regular	현원 Present	남 Male	여 Female			
						남 Male	여 Female		
2 0 1 5		10	90	85	-	-	55	-	-
2 0 1 6		9	79	77	3	74	72	10	62
2 0 1 7		9	79	75	3	-	-	-	-
2 0 1 8		9	79	71	6	65	53	4	49
2 0 1 9		9	79	68	5	63	54	5	49
2 0 2 0		10	88	75	3	72	59	7	52
돌 산 읍		2	18	14	-	14	10	3	7
소 라 면		2	18	18	-	18	14	-	14
울 춘 면		1	9	9	-	9	7	-	7
화 양 면		-	-	-	-	-	-	-	-
남 면		-	-	-	-	-	-	-	-
화 정 면		-	-	-	-	-	-	-	-
삼 산 면		-	-	-	-	-	-	-	-
동 문 동		-	-	-	-	-	-	-	-
한 려 동		-	-	-	-	-	-	-	-
중 양 동		-	-	-	-	-	-	-	-
충 무 동		1	7	7	1	6	5	1	4
광 림 동		-	-	-	-	-	-	-	-
서 강 동		-	-	-	-	-	-	-	-
대 교 동		-	-	-	-	-	-	-	-
국 동		-	-	-	-	-	-	-	-
월 호 동		-	-	-	-	-	-	-	-
여 서 동		1	9	7	-	7	5	1	4
문 수 동		2	18	17	2	15	13	1	12
미 평 동		-	-	-	-	-	-	-	-
둔 덕 동		-	-	-	-	-	-	-	-
만 덕 동		-	-	-	-	-	-	-	-
쌍 봉 동		-	-	-	-	-	-	-	-
시 전 동		-	-	-	-	-	-	-	-
여 천 동		1	9	3	-	3	5	1	4
주 삼 동		-	-	-	-	-	-	-	-
삼 일 동		-	-	-	-	-	-	-	-
묘 도 동		-	-	-	-	-	-	-	-

자료 : 노인장애인과

Source : Elderly &amp; Handicapped Division



## 26. 재가노인복지시설 (2-1)

## Community Care Facilities for the Elderly

(Unit : number, person) (단위 : 개소, 명)

[illegible]

## 26. 재가노인복지시설 (2-2)

## Community Care Facilities for the Elderly

(Unit : number, person) (단위 : 개소, 명)

연별 읍면동별		구분	단기보호서비스 Short-term care respite				방문목욕서비스 Home-visit bathing			재가지원서비스 Community care supporting service				
			시설수 Facilities	이용인원 Admissions		종사 자수 Workers	시설수 Facilities	이용인원 Admissions		종사 자수 Workers	시설수 Facilities	이용인원 Admissions		종사 자수 Workers
				정원 Capacity	현원 Users			정원 Capacity	현원 Users			정원 Capacity	현원 Users	
2 0 2 0			-	-	-	-	37	-	89	64	-	-	-	-
돌	산	읍	-	-	-	-	-	-	-	-	-	-	-	-
소	라	면	-	-	-	-	2	-	6	4	-	-	-	-
울	촌	면	-	-	-	-	2	-	4	4	-	-	-	-
화	양	면	-	-	-	-	-	-	-	-	-	-	-	-
남		면	-	-	-	-	-	-	-	-	-	-	-	-
화	정	면	-	-	-	-	-	-	-	-	-	-	-	-
삼	산	면	-	-	-	-	-	-	-	-	-	-	-	-
동	문	동	-	-	-	-	-	-	-	-	-	-	-	-
한	려	동	-	-	-	-	-	-	-	-	-	-	-	-
중	양	동	-	-	-	-	1	-	2	2	-	-	-	-
충	무	동	-	-	-	-	1	-	-	-	-	-	-	-
광	림	동	-	-	-	-	-	-	-	-	-	-	-	-
서	강	동	-	-	-	-	3	-	8	6	-	-	-	-
대	교	동	-	-	-	-	3	-	6	6	-	-	-	-
국		동	-	-	-	-	2	-	2	2	-	-	-	-
월	호	동	-	-	-	-	1	-	-	-	-	-	-	-
여	서	동	-	-	-	-	4	-	8	6	-	-	-	-
문	수	동	-	-	-	-	4	-	10	8	-	-	-	-
미	평	동	-	-	-	-	-	-	-	-	-	-	-	-
둔	덕	동	-	-	-	-	1	-	2	2	-	-	-	-
만	덕	동	-	-	-	-	-	-	-	-	-	-	-	-
쌍	봉	동	-	-	-	-	7	-	20	14	-	-	-	-
시	전	동	-	-	-	-	3	-	11	6	-	-	-	-
여	천	동	-	-	-	-	2	-	5	2	-	-	-	-
주	삼	동	-	-	-	-	-	-	-	-	-	-	-	-
삼	일	동	-	-	-	-	1	-	5	2	-	-	-	-
묘	도	동	-	-	-	-	-	-	-	-	-	-	-	-

자료 : 노인장애인과

Source : Elderly &amp; Handicapped Division

## 27. 국민기초생활보장 수급자(2-1)

Recipients of National Basic Livelihood Security Benefit (Unit : household, number, person) (단위 : 가구수, 개, 명)

구분 연별 읍면동별	총수급자 Total recipients				일반수급자 General recipients			
	가구 Households	인 원 Persons			가구 Households	인 원 Persons		
		계 Sub-total	남 Male	여 Female		계 Sub-total	남 Male	여 Female
2 0 1 5	7,649	11,651	-	-	7,404	11,257	-	-
2 0 1 6	8,175	11,603	5,378	6,225	6,919	10,007	4,573	5,434
2 0 1 7	7,106	10,748	4,836	5,912	7,001	9,862	4,505	5,357
2 0 1 8	7,676	11,251	4,871	6,110	7,574	10,487	4,606	5,881
2 0 1 9	8,035	11,408	5,074	6,334	7,976	10,849	4,810	6,039
<b>2 0 2 0</b>	<b>8,705</b>	<b>12,416</b>	<b>5,477</b>	<b>6,939</b>	<b>8,604</b>	<b>11,806</b>	<b>5,186</b>	<b>6,620</b>
여수시(시설)	-	457	222	235	-	-	-	-
돌 산 읍	425	579	284	295	422	576	283	293
소 라 면	627	954	396	558	622	944	392	552
울 촌 면	271	356	159	197	241	305	135	170
화 양 면	213	272	142	130	212	270	141	129
남 면	190	230	104	126	189	228	103	125
화 정 면	98	115	45	70	97	113	45	68
삼 산 면	71	92	52	40	71	92	52	40
동 문 동	214	286	144	142	213	284	143	141
한 려 동	220	280	127	153	217	277	126	151
중 앙 동	207	252	119	133	206	251	118	133
충 무 동	285	380	184	196	282	376	182	194
광 립 동	347	445	201	244	347	445	201	244
서 강 동	217	283	110	173	215	281	110	171
대 교 동	287	363	157	206	287	363	157	206
국 동	367	568	251	317	365	566	250	316
월 호 동	121	161	77	84	120	158	76	82
여 서 동	276	392	156	236	275	391	155	236
문 수 동	1,340	1,670	712	958	1,326	1,652	704	948
미 평 동	675	876	401	475	670	871	399	472
둔 덕 동	129	223	90	133	127	217	87	130
만 덕 동	195	268	111	157	192	265	108	157
쌍 봉 동	441	665	261	404	439	659	258	401
시 전 동	397	636	266	370	397	636	266	370
여 천 동	919	1,357	591	766	900	1,332	581	751
주 삼 동	82	150	66	84	81	148	65	83
삼 일 동	59	68	33	35	59	68	33	35
묘 도 동	32	38	16	22	32	38	16	22

## 27. 국민기초생활보장 수급자(2-2)

Recipients of National Basic Livelihood Security Benefit (Unit : household, number, person) (단위 : 가구수, 개, 명)

구분 연별 읍면동별	특 레 수 급 자 Special recipients						시설수급자 Institutionalized recipients	
	소 계 Sub_Total		개인단위보장 특례 Guaranteed personal unit		타법령에 의한 특례 By other laws			
	가 구 Households	인 원 Persons	가 구 Households	인 원 Persons	가 구 Households	인 원 Persons	가 구 Households	인 원 Persons
2 0 1 5	245	394	242	391	3	3	-	718
2 0 1 6	530	870	515	842	15	28	-	726
2 0 1 7	105	137	98	125	8	12	-	749
2 0 1 8	102	131	96	122	6	9	-	633
2 0 1 9	59	100	50	86	9	14	-	459
<b>2 0 2 0</b>	<b>101</b>	<b>153</b>	<b>74</b>	<b>109</b>	<b>27</b>	<b>44</b>	<b>-</b>	<b>457</b>
여수시(시설)	-	-	-	-	-	-	-	457
돌 산 읍	3	3	3	3	-	-	-	-
소 라 면	5	10	3	4	2	6	-	-
울 촌 면	30	51	30	51	-	-	-	-
화 양 면	1	2	1	2	-	-	-	-
남 면	1	2	1	2	-	-	-	-
화 정 면	1	2	1	2	-	-	-	-
삼 산 면	-	-	-	-	-	-	-	-
동 문 동	1	2	1	2	-	-	-	-
한 려 동	3	3	3	3	-	-	-	-
중 양 동	1	1	1	1	-	-	-	-
충 무 동	3	4	2	3	1	1	-	-
광 림 동	-	-	-	-	-	-	-	-
서 강 동	2	2	2	2	-	-	-	-
대 교 동	-	-	-	-	-	-	-	-
국 동	2	2	2	2	-	-	-	-
월 호 동	1	3	1	3	-	-	-	-
여 서 동	1	1	1	1	-	-	-	-
문 수 동	14	18	12	14	2	4	-	-
미 평 동	5	5	5	5	-	-	-	-
둔 덕 동	2	6	-	-	2	6	-	-
만 덕 동	3	3	1	1	2	2	-	-
쌍 봉 동	2	6	1	3	1	3	-	-
시 전 동	-	-	-	-	-	-	-	-
여 천 동	19	25	2	3	17	22	-	-
주 삼 동	1	2	1	2	-	-	-	-
삼 일 동	-	-	-	-	-	-	-	-
묘 도 동	-	-	-	-	-	-	-	-

자료 : 사회복지과

Source : Social Welfare Division

## 28. 기초연금 수급자 수 Recipients of Basic Pension

(Unit : person, %) (단위 : 명, %)

구분 연별 읍면동별	전체 노인 대비 기초연금 수급자 (명) Total recipients of Basic Senior Pension as % of Total Population 65+ (Persons)								
	전체 노인 Population 65years old & over			수 급 자 수 Total recipients			수 급 륜 (%) Take-up rate		
	합계 Total	남 Male	여 Female	합계 Total	남 Male	여 Female	합계 Total	남 Male	여 Female
2 0 1 5	44,997	18,775	26,222	35,509	13,251	22,258	78.9	70.6	84.9
2 0 1 6	46,632	19,720	26,912	36,233	13,650	22,583	77.7	69.2	83.9
2 0 1 7	48,569	20,703	27,866	37,703	14,420	23,283	77.6	69.7	83.6
2 0 1 8	49,609	21,259	28,350	38,903	15,088	23,815	78.4	71.0	84.0
2 0 1 9	51,975	22,449	29,526	40,091	15,652	24,439	77.1	69.7	82.8
<b>2 0 2 0</b>	<b>54,139</b>	<b>23,594</b>	<b>30,545</b>	<b>41,516</b>	<b>16,268</b>	<b>25,248</b>	<b>76.7</b>	<b>68.9</b>	<b>82.7</b>
돌 산 읍	4,352	1,882	2,470	3,685	1,496	2,189	84.7	79.5	88.6
소 라 면	3,227	1,383	1,844	2,610	1,006	1,604	80.9	72.7	87.0
울 촌 면	2,327	957	1,370	1,905	708	1,197	81.9	74.0	87.4
화 양 면	2,507	1,016	1,491	2,164	806	1,358	86.3	79.3	91.1
남 면	1,325	541	784	1,208	462	746	91.2	85.4	95.2
화 정 면	1,106	443	663	1,008	382	626	91.1	86.2	94.4
삼 산 면	659	307	352	565	246	319	85.7	80.1	90.6
동 문 동	1,462	640	822	1,162	479	683	79.5	74.8	83.1
한 려 동	1,062	463	599	851	348	503	80.1	75.2	84.0
중 양 동	1,440	624	816	1,051	424	627	73.0	67.9	76.8
충 무 동	1,475	640	835	1,253	517	736	84.9	80.8	88.1
광 림 동	1,898	837	1,061	1,606	675	931	84.6	80.6	87.7
서 강 동	1,239	566	673	990	426	564	79.9	75.3	83.8
대 교 동	1,941	856	1,085	1,519	616	903	78.3	72.0	83.2
국 동	2,695	1,228	1,467	2,155	911	1,244	80.0	74.2	84.8
월 호 동	1,617	751	866	1,109	458	651	68.6	61.0	75.2
여 서 동	3,240	1,417	1,823	2,297	868	1,429	70.9	61.3	78.4
문 수 동	3,384	1,495	1,889	2,415	946	1,469	71.4	63.3	77.8
미 평 동	2,047	875	1,172	1,559	593	966	76.2	67.8	82.4
둔 덕 동	1,376	641	735	990	407	583	71.9	63.5	79.3
만 덕 동	2,040	915	1,125	1,485	589	896	72.8	64.4	79.6
쌍 봉 동	3,428	1,553	1,875	2,089	777	1,312	60.9	50.0	70.0
시 전 동	3,182	1,406	1,776	1,988	726	1,262	62.5	51.6	71.1
여 천 동	3,028	1,304	1,724	2,222	825	1,397	73.4	63.3	81.0
주 삼 동	915	386	529	644	228	416	70.4	59.1	78.6
삼 일 동	739	307	432	628	229	399	85.0	74.6	92.4
묘 도 동	428	161	267	358	120	238	83.6	74.5	89.1

자료 : 사회복지과

Source : Social Welfare Division

(Unit : number, person) (단위:개소,명)

구분  연별	한부모가족시설				Single Parent Family			
	모자가족복지시설 Mother and Child Facilities				미혼모자가족복지시설 Single Mother and Child Facilities			
	시설수 No. of facilities	입소자 Admitted	퇴소자 Discharged	연말현재 생활인원 Inmates as of year-end	시설수 No. of facilities	입소자 Admitted	퇴소자 Discharged	연말현재 생활인원 Inmates as of year-end
2 0 1 5	-	-	-	-	-	-	-	-
2 0 1 6	-	-	-	-	-	-	-	-
2 0 1 7	-	-	-	-	-	-	-	-
2 0 1 8	-	-	-	-	-	-	-	-
2 0 1 9	-	-	-	-	-	-	-	-
2 0 2 0	-	-	-	-	-	-	-	-

## 29. 여성복지시설 (4-3) Women's Welfare Facilities

(Unit : number, person) (단위:개소,명)

구분 연별	한부모가족시설 Single Parent Family								소외여성복지시설 Underprivileged female			
	미혼모자가족복지시설 공동생활가정 Single Mother and Child Joint Living Households				모자일시지원복지시설 Temporary Facilities for Housing Mother and Child				계 Sub-total			
	시설수 No. of facilities	입소자 Admitted	퇴소자 Discharged	연말현재 생활인원 Inmates as of year-end	시설수 No. of facilities	입소자 Admitted	퇴소자 Discharged	연말현재 생활인원 Inmates as of year-end	시설수 No. of facilities	입소자 Admitted	퇴소자 Discharged	연말현재 생활인원 Inmates as of year-end
2 0 1 5	-	-	-	-	-	-	-	-	5	244	199	64
2 0 1 6	-	-	-	-	-	-	-	-	5	268	207	61
2 0 1 7	-	-	-	-	-	-	-	-	5	140	113	63
2 0 1 8	-	-	-	-	-	-	-	-	5	219	156	63
2 0 1 9	-	-	-	-	-	-	-	-	5	206	145	61
2 0 2 0	-	-	-	-	-	-	-	-	5	201	123	48

## 29. 여성복지시설 (4-4) Women's Welfare Facilities

(Unit : number, person) (단위:개소,명)

구분 연별	소외여성복지시설 Underprivileged female											
	성폭력피해자 보호시설 Facilities for Victims of Sexual Violence				가정폭력피해자 보호시설 Facilities for Victims of Domestic Violence				성매매피해자 지원시설 Facilities for Victims of Forced Prostitution			
	시설수 No. of facilities	입소자 Admitted	퇴소자 Discharged	연말현재 생활인원 Inmates as of year-end	시설수 No. of facilities	입소자 Admitted	퇴소자 Discharged	연말현재 생활인원 Inmates as of year-end	시설수 No. of facilities	입소자 Admitted	퇴소자 Discharged	연말현재 생활인원 Inmates as of year-end
2 0 1 5	1	23	14	9	3	195	170	44	1	26	15	11
2 0 1 6	1	25	16	9	3	220	176	44	1	23	15	8
2 0 1 7	1	13	1	12	3	165	148	38	1	17	6	9
2 0 1 8	1	18	8	10	3	181	137	44	1	20	11	9
2 0 1 9	1	15	8	7	3	164	122	42	1	27	15	12
2 0 2 0	1	17	8	9	3	160	100	30	1	24	15	9

자료 : 여성가족과

Source : Women and Family Division

## 30. 여성폭력상담 (2-1) Counseling for Violence Against Women

(Unit : number, case) (단위 : 개소, 건)

구분 연별	여성폭력상담 Counseling activities for women									
	계 Total		통합상담 <sup>1)</sup>		가정폭력 Domestic Violence		성폭력 Sexual Violence		성매매피해 Victims of Forced Prostitution	
	상담소 No. of Counseling Centers	상담건수 No. of Counseling	상담소 No. of Counseling Centers	상담건수 No. of Counseling	상담소 No. of Counseling Centers	상담건수 No. of Counseling	상담소 No. of Counseling Centers	상담건수 No. of Counseling	상담소 No. of Counseling Centers	상담건수 No. of Counseling
2 0 1 5	3	4,328	-	-	1	1,420	1	1,578	1	1,330
2 0 1 6	3	5,783	-	-	1	1,901	1	2,600	1	1,282
2 0 1 7	3	3,597	-	-	1	1,307	1	1,240	1	1,050
2 0 1 8	3	5,297	-	-	1	1,866	1	1,817	1	1,614
2 0 1 9	3	5,831	-	-	1	2,032	1	2,009	1	1,790
<b>2 0 2 0</b>	<b>3</b>	<b>6,828</b>	<b>-</b>	<b>-</b>	<b>1</b>	<b>3,060</b>	<b>1</b>	<b>2,036</b>	<b>1</b>	<b>1,732</b>

## 30. 여성폭력상담 (2-2) Counseling for Violence Against Women

(Unit : number, case) (단위 : 개소, 건)

구분 연별	피해자 지원내역 Counseling Follow-ups					
	계 Total	심리·정서적 지원 Counseling	수사·법적 지원 Legal Aid	의료지원 MedicalAid	시설입소 연계 Victim'sfacility	기타 Others
2 0 1 5	5,429	3,213	765	734	71	646
2 0 1 6	4,115	2,547	585	350	51	582
2 0 1 7	3,413	2,304	523	171	5	410
2 0 1 8	6,209	3,329	710	276	10	1,884
2 0 1 9	5,803	3,327	724	434	13	1,305
<b>2 0 2 0</b>	<b>5,007</b>	<b>2,787</b>	<b>700</b>	<b>404</b>	<b>19</b>	<b>1,097</b>

자료 : 여성가족과

Source : Women and Family Division

주 : 1) 한 상담소에서 “가정폭력, 성폭력, 성매매피해” 등 업무가 통합되어 상담하는 경우에 해당



### 31. 아동 복지시설 (2-1)

## Children Welfare Facilities

(Unit : number, person) (단위 : 개소, 명)

[illegible]

## 31. 아동 복지시설 (2-2)

## Children Welfare Facilities

(Unit : number, person) (단위 : 개소, 명)

연별 읍면동별	구분	양육시설 Child bringing up institutions				자립지원시설 Self independence assistance institutions				보호치료시설 Child care treatment institutions				기 타 Others			
		시설수	입소자	퇴소자	연말현재 생활인원	시설수	입소자	퇴소자	연말현재 생활인원	시설수	입소자	퇴소자	연말현재 생활인원	시설수	입소자	퇴소자	연말현재 생활인원
		No. of facilities	Admitted	Discha- rged	No. of inmates as of year-end	No. of facilities	Admitted	Discha- rged	No. of inmates as of year-end	No. of facilities	Admitted	Discha- rged	No. of inmates as of year-end	No. of facilities	Admitted	Discha- rged	No. of inmates as of year-end
2 0 1 5		2	17	24	97	-	-	-	-	-	-	-	-	2	2	3	8
2 0 1 6		2	31	16	111	-	-	-	-	-	-	-	-	2	1	1	8
2 0 1 7		2	11	7	104	-	-	-	-	-	-	-	-	2	-	-	10
2 0 1 8		2	14	4	101	-	-	-	-	-	-	-	-	2	-	1	9
2 0 1 9		2	6	10	97	-	-	-	-	-	-	-	-	2	1	3	7
<b>2 0 2 0</b>		<b>2</b>	<b>5</b>	<b>15</b>	<b>85</b>	<b>-</b>	<b>-</b>	<b>-</b>	<b>-</b>	<b>-</b>	<b>-</b>	<b>-</b>	<b>-</b>	<b>2</b>	<b>5</b>	<b>2</b>	<b>11</b>
돌 산 읍		-	-	-	-	-	-	-	-	-	-	-	-	-	-	-	-
소 라 면		-	-	-	-	-	-	-	-	-	-	-	-	-	-	-	-
울 촌 면		-	-	-	-	-	-	-	-	-	-	-	-	-	-	-	-
화 양 면		-	-	-	-	-	-	-	-	-	-	-	-	-	-	-	-
남 정 면		-	-	-	-	-	-	-	-	-	-	-	-	-	-	-	-
화 산 면		-	-	-	-	-	-	-	-	-	-	-	-	-	-	-	-
삼 문 동		-	-	-	-	-	-	-	-	-	-	-	-	-	-	-	-
한 려 동		-	-	-	-	-	-	-	-	-	-	-	-	1	2	1	5
중 양 동		-	-	-	-	-	-	-	-	-	-	-	-	-	-	-	-
충 무 동		1	5	9	53	-	-	-	-	-	-	-	-	-	-	-	-
광 립 동		-	-	-	-	-	-	-	-	-	-	-	-	-	-	-	-
서 강 동		-	-	-	-	-	-	-	-	-	-	-	-	-	-	-	-
대 교 동		-	-	-	-	-	-	-	-	-	-	-	-	-	-	-	-
국 동		1	-	6	32	-	-	-	-	-	-	-	-	-	-	-	-
월 호 동		-	-	-	-	-	-	-	-	-	-	-	-	-	-	-	-
여 서 동		-	-	-	-	-	-	-	-	-	-	-	-	-	-	-	-
문 수 동		-	-	-	-	-	-	-	-	-	-	-	-	-	-	-	-
미 평 동		-	-	-	-	-	-	-	-	-	-	-	-	-	-	-	-
둔 덕 동		-	-	-	-	-	-	-	-	-	-	-	-	-	-	-	-
만 덕 동		-	-	-	-	-	-	-	-	-	-	-	-	1	3	1	6
쌍 봉 동		-	-	-	-	-	-	-	-	-	-	-	-	-	-	-	-
시 천 동		-	-	-	-	-	-	-	-	-	-	-	-	-	-	-	-
여 천 동		-	-	-	-	-	-	-	-	-	-	-	-	-	-	-	-
주 삼 동		-	-	-	-	-	-	-	-	-	-	-	-	-	-	-	-
삼 일 동		-	-	-	-	-	-	-	-	-	-	-	-	-	-	-	-
묘 도 동		-	-	-	-	-	-	-	-	-	-	-	-	-	-	-	-

자료 : 여성가족과

Source : Women and Family Division



## 32. 장애인 복지생활시설 (2-2)

## Institutions for the Disabled and Their Inmates

(Unit : number, person) (단위 : 개소, 명)

구분  연별 읍면동별	연말현재 수용인원 Inmates as of year-end											
	성별 Gender			연령별 Age				장애종별 By category of disability				
	계 Total	남 Male	여 Female	18세 미만 Less than 18 years old		18세 이상 18 years old and over		지체 Physically disabled	시각 Visually disabled	청각 언어 Auditorily and lingually disabled	정신 지체 Mentally retarded	기타 Others
				남 Male	여 Female	남 Male	여 Female					
2 0 1 5	201	122	79	15	4	107	75	21	-	9	117	54
2 0 1 6	198	126	72	23	19	91	65	16	-	16	-	166
2 0 1 7	197	118	79	9	3	109	76	55	-	10	94	38
2 0 1 8	196	120	76	9	3	111	73	55	-	9	94	38
2 0 1 9	190	114	76	5	2	109	74	19	1	14	119	37
<b>2 0 2 0</b>	<b>194</b>	<b>118</b>	<b>76</b>	<b>4</b>	<b>3</b>	<b>114</b>	<b>73</b>	<b>22</b>	<b>1</b>	<b>13</b>	<b>116</b>	<b>42</b>
돌 산 읍	-	-	-	-	-	-	-	-	-	-	-	-
소 라 면	122	83	39	4	3	79	36	17	1	2	74	28
울 춘 면	-	-	-	-	-	-	-	-	-	-	-	-
화 양 면	31	12	19	-	-	12	19	4	-	-	13	14
남 면	-	-	-	-	-	-	-	-	-	-	-	-
화 정 면	-	-	-	-	-	-	-	-	-	-	-	-
삼 산 면	-	-	-	-	-	-	-	-	-	-	-	-
동 문 동	-	-	-	-	-	-	-	-	-	-	-	-
한 려 동	-	-	-	-	-	-	-	-	-	-	-	-
중 앙 동	-	-	-	-	-	-	-	-	-	-	-	-
충 무 동	-	-	-	-	-	-	-	-	-	-	-	-
광 림 동	-	-	-	-	-	-	-	-	-	-	-	-
서 강 동	-	-	-	-	-	-	-	-	-	-	-	-
대 교 동	-	-	-	-	-	-	-	-	-	-	-	-
국 동	-	-	-	-	-	-	-	-	-	-	-	-
월 호 동	-	-	-	-	-	-	-	-	-	-	-	-
여 서 동	16	11	5	-	-	11	5	-	-	11	5	-
문 수 동	2	-	2	-	-	-	2	-	-	-	2	-
미 평 동	-	-	-	-	-	-	-	-	-	-	-	-
둔 덕 동	-	-	-	-	-	-	-	-	-	-	-	-
만 덕 동	-	-	-	-	-	-	-	-	-	-	-	-
쌍 봉 동	23	12	11	-	-	12	11	1	-	-	22	-
시 전 동	-	-	-	-	-	-	-	-	-	-	-	-
여 천 동	-	-	-	-	-	-	-	-	-	-	-	-
주 삼 동	-	-	-	-	-	-	-	-	-	-	-	-
삼 일 동	-	-	-	-	-	-	-	-	-	-	-	-
묘 도 동	-	-	-	-	-	-	-	-	-	-	-	-

자료 : 노인장애인과

Source : Elderly &amp; Handicapped Division

## 33. 장애인 등록 현황 (2-1)

## Registered Disabled Persons

(Unit : person) (단위 : 명)

연별 읍면동별	구분	성 별 Gender			장애유형 By type of the disabled								
		합계	남	여	지체 장애	뇌병변 장애	시각 장애	청각 장애	언어 장애	지적 장애	자폐성 장애	정신 장애	신장 장애
2 0 1 5		18,132	9,937	8,195	9,334	1,617	2,083	2,374	115	1,320	78	475	449
2 0 1 6		18,003	9,872	8,131	9,139	1,608	2,045	2,408	122	1,352	88	473	481
2 0 1 7		18,079	9,933	8,146	9,025	1,608	2,009	2,557	127	1,395	98	478	495
2 0 1 8		18,009	9,898	8,111	8,825	1,996	2,656	127	1,412	1,586	113	484	520
2 0 1 9		17,980	9,849	8,131	8,750	1,608	1,976	2,672	125	1,395	129	491	542
2 0 2 0		17,870	9,805	8,065	8,611	1,551	1,940	2,707	124	1,469	144	483	546
돌 산 읍		1,223	657	566	628	88	126	220	11	79	5	19	29
소 라 면		1,364	744	620	646	122	104	211	8	174	6	26	42
울 촌 면		758	353	405	425	43	66	136	4	42	2	14	21
화 양 면		763	409	354	360	69	74	125	3	79	2	25	14
남 면		379	188	191	205	26	40	61	2	22	1	11	3
화 정 면		310	143	167	168	16	41	49	2	19	-	6	4
삼 산 면		188	108	80	93	16	20	33	-	15	-	3	6
동 문 동		391	219	172	193	38	42	62	2	30	2	9	8
한 려 동		303	155	148	131	31	42	54	3	23	1	7	9
중 양 동		383	214	169	180	34	54	56	3	21	-	11	18
충 무 동		405	232	173	180	33	49	69	1	36	1	11	15
광 림 동		508	294	214	250	43	48	85	3	30	1	23	16
서 강 동		321	192	129	160	24	33	46	2	25	1	8	18
대 교 동		508	267	241	238	53	77	75	2	32	1	10	15
국 동		829	502	327	386	79	98	130	2	70	8	24	23
월 호 동		444	237	207	242	24	45	79	2	21	3	12	10
여 서 동		956	506	450	453	90	106	162	6	59	12	23	29
문 수 동		1,431	789	642	629	159	150	186	15	130	17	65	56
미 평 동		833	473	360	345	81	105	122	11	85	7	29	30
둔 덕 동		464	264	200	210	42	59	73	1	47	6	10	8
만 덕 동		585	318	267	293	44	60	72	4	46	11	15	23
쌍 봉 동		1,266	692	574	602	126	135	166	4	139	16	20	37
시 전 동		1,269	733	536	592	110	161	176	12	90	26	28	47
여 천 동		1,324	749	575	637	112	131	177	15	116	11	52	49
주 삼 동		307	178	129	169	20	33	35	6	18	3	8	10
삼 일 동		229	126	103	130	18	26	32	-	10	1	7	3
묘 도 동		129	63	66	66	10	15	15	-	11	-	7	3

## 33. 장애인 등록 현황 (2-2)

## Registered Disabled Persons

(Unit : person) (단위 : 명)

구분  연별 읍면동별	장애유형 By type of the disabled						장애정도 By grade of the disabled					
	심장 장애	호흡기 장애	간장애 Hepatic Dysfunction (liver Dysfunction)	안면 장애 Facial Disfigurement	장루요 루장애 Intestinal Fistular/ Urinary Fistular	뇌전증 장애 Epilepsy	심한장애			심하지 않은 장애		
	Cardiac Dysfunction	Respiratory Dysfunction	Hepatic Dysfunction (liver Dysfunction)	Facial Disfigurement	Intestinal Fistular/ Urinary Fistular	Epilepsy	1급 1st Grade	2급 2nd Grade	3급 3rd Grade	4급 4th Grade	5급 5th Grade	6급 6th Grade
2 0 1 5	26	65	51	16	74	55	1,287	2,408	2,792	3,179	3,905	4,561
2 0 1 6	27	60	57	15	77	51	1,263	2,395	2,804	3,135	3,866	4,540
2 0 1 7	22	58	67	13	75	52	1,278	2,409	2,808	3,145	3,870	4,569
2 0 1 8	22	59	64	15	76	54	1,239	2,376	2,809	3,122	3,906	4,557
2 0 1 9	22	56	67	15	73	53	6,402	-	-	11,578	-	-
<b>2 0 2 0</b>	<b>20</b>	<b>57</b>	<b>72</b>	<b>15</b>	<b>76</b>	<b>55</b>	<b>6,310</b>	<b>-</b>	<b>-</b>	<b>11,560</b>	<b>-</b>	<b>-</b>
돌 산 읍	1	5	3	2	7	-	405	-	-	818	-	-
소 라 면	-	7	6	2	5	5	548	-	-	816	-	-
울 촌 면	-	1	2	-	2	-	275	-	-	483	-	-
화 양 면	-	2	7	-	1	2	252	-	-	511	-	-
남 면	1	1	-	1	3	2	112	-	-	267	-	-
화 정 면	-	1	2	-	2	-	93	-	-	217	-	-
삼 산 면	-	-	1	-	-	1	51	-	-	137	-	-
동 문 동	-	-	2	1	1	1	129	-	-	262	-	-
한 려 동	-	-	2	-	-	-	95	-	-	208	-	-
중 양 동	-	2	2	-	1	1	120	-	-	263	-	-
충 무 동	2	3	1	2	1	1	152	-	-	253	-	-
광 림 동	1	2	2	-	3	1	166	-	-	342	-	-
서 강 동	1	-	3	-	-	-	105	-	-	216	-	-
대 교 동	-	1	1	-	1	2	158	-	-	350	-	-
국 동	2	3	1	-	3	-	277	-	-	552	-	-
월 호 동	1	-	1	-	3	1	122	-	-	322	-	-
여 서 동	1	2	3	1	7	2	319	-	-	637	-	-
문 수 동	2	7	1	-	7	7	642	-	-	789	-	-
미 평 동	-	5	3	-	3	7	351	-	-	482	-	-
둔 덕 동	-	3	-	-	3	2	156	-	-	308	-	-
만 덕 동	-	4	2	2	5	4	167	-	-	418	-	-
쌍 봉 동	2	3	8	-	3	5	449	-	-	817	-	-
시 전 동	1	1	10	2	9	4	430	-	-	839	-	-
여 천 동	4	3	5	1	4	7	523	-	-	801	-	-
주 삼 동	1	1	2	-	1	-	98	-	-	209	-	-
삼 일 동	-	-	-	1	1	-	67	-	-	162	-	-
묘 도 동	-	-	2	-	-	-	48	-	-	81	-	-

자료 : 노인장애인과

Source : Elderly &amp; Handicapped Division

### 34. 노숙인 생활시설수 및 생활인원 현황 (2-1)

## Homeless and Their Inmates by City/Province

(Unit : number, person) (단위 : 개소, 명)

[illegible]

## 34. 노숙인 생활시설수 및 생활인원 현황 (2-2)

## Homeless and Their Inmates by City/Province

(Unit : number, person) (단위 : 개소, 명)

구분  연별 읍면동별	연말현재 수용자 No. of inmates as of year-end									
	계  Total	성별 Sex		상태별 Disability						
		남  Male	여  Female	정상인  Normal	정신질환  Mental disorder	지체장애  Visually disabled	시각장애  Visually disabled	언어청각  Auditory lingually disabled	지적장애  intellectual and development aldisabilities	기타  Others
2 0 1 5	54	46	8	2	5	2	-	2	8	35
2 0 1 6	51	44	7	4	5	1	-	2	8	31
2 0 1 7	56	49	7	3	5	3	-	2	7	36
2 0 1 8	56	49	7	4	5	2	-	1	5	39
2 0 1 9	54	46	8	2	6	1	-	1	5	39
<b>2 0 2 0</b>	<b>51</b>	<b>44</b>	<b>7</b>	<b>2</b>	<b>5</b>	<b>2</b>	<b>-</b>	<b>1</b>	<b>4</b>	<b>37</b>
돌 산 읍	-	-	-	-	-	-	-	-	-	-
소 라 면	-	-	-	-	-	-	-	-	-	-
울 춘 면	-	-	-	-	-	-	-	-	-	-
화 양 면	51	44	7	2	5	2	-	1	4	37
남 면	-	-	-	-	-	-	-	-	-	-
화 정 면	-	-	-	-	-	-	-	-	-	-
삼 산 면	-	-	-	-	-	-	-	-	-	-
동 문 동	-	-	-	-	-	-	-	-	-	-
한 러 동	-	-	-	-	-	-	-	-	-	-
중 양 동	-	-	-	-	-	-	-	-	-	-
충 무 동	-	-	-	-	-	-	-	-	-	-
광 림 동	-	-	-	-	-	-	-	-	-	-
서 강 동	-	-	-	-	-	-	-	-	-	-
대 교 동	-	-	-	-	-	-	-	-	-	-
국 동	-	-	-	-	-	-	-	-	-	-
월 호 동	-	-	-	-	-	-	-	-	-	-
여 서 동	-	-	-	-	-	-	-	-	-	-
문 수 동	-	-	-	-	-	-	-	-	-	-
미 평 동	-	-	-	-	-	-	-	-	-	-
둔 덕 동	-	-	-	-	-	-	-	-	-	-
만 덕 동	-	-	-	-	-	-	-	-	-	-
쌍 봉 동	-	-	-	-	-	-	-	-	-	-
시 전 동	-	-	-	-	-	-	-	-	-	-
여 천 동	-	-	-	-	-	-	-	-	-	-
주 삼 동	-	-	-	-	-	-	-	-	-	-
삼 일 동	-	-	-	-	-	-	-	-	-	-
묘 도 동	-	-	-	-	-	-	-	-	-	-

자료 : 사회복지과

Source : Social Welfare Division



## 35. 보호대상아동 발생 및 조치현황 (4-1)

Status of Children Needing Protection and Results of Protective measures by City/Province

(Unit : person) (단위 : 명)

연 별	보호대상 아동 발생수 Total	귀가 및 연고자 인도 Returned to home or relatives	보호조치 아동의 발생 원인 Causes of child protection violation						
			계 Total	남 Boys	여 Girls	유기 Abandoned children	미혼부모 · 혼외자 Unmarried parents, Out of wedlock	미아 Lost children	비행,가출,부랑 Delinquent, Runaway children, Others
2 0 1 9	18	5	18	11	7	-	-	-	-
2 0 2 0	23	-	23	15	8	-	1	-	-

## 35. 보호대상아동 발생 및 조치현황 (4-2)

Status of Children Needing Protection and Results of Protective measures by City/Province

(Unit : person) (단위 : 명)

연 별	보호조치 아동의 발생 원인 Causes of child protection violation					장애여부 Disability		
	학 대 Abuse	부모빈곤·실직 Poverty · Jobless	부모사망 Death of parents	부모질병 Illness of parents	부모 이혼 등 Divorce etc. of parents	계 Total	비장애 Not disabled	장애 Disabled
2 0 1 9	4	2	1	-	11	18	18	-
2 0 2 0	6	-	2	-	14	23	23	-

## 35. 보호대상아동 발생 및 조치현황 (4-3)

Status of Children Needing Protection and Results of Protective measures by City/Province

(Unit : person) (단위 : 명)

연 별	보호조치 현황 Interventions for child protection						
	시 설 입 소 Institutional care						
	소계 Subtotal	남 Boys	여 Girls	양육시설 등 Child Rearing facilities	일시보호시설 Temporary care centers	장애아동시설 Disabled	공동생활가정 Group home
2 0 1 9	7	4	3	6	-	-	1
2 0 2 0	10	6	4	7	-	-	3

## 35. 보호대상아동 발생 및 조치현황 (4-4)

Status of Children Needing Protection and Results of Protective measures by City/Province

(Unit : person) (단위 : 명)

연 별	보호조치 현황 Interventions for child protection						
	가 정 보 호 Home care						
	소계 Subtotal	남 Boys	여 Girls	소년소녀가정 Child-headed household	입양 Adoption	가정위탁 Foster care	입양전 위탁 Transitional Foster care
2 0 1 9	11	7	4	-	-	11	-
2 0 2 0	13	9	4	-	-	13	-

자료 : 보건복지부 아동복지정책과(보호대상아동 현황보고)

Source : Ministry of health and welfare

**36. 저소득 및 한부모 가정 (2-1) Low-income Single Parent Families** (Unit : household, person) (단위 : 가구, 명)

연별 읍면동별	합 계 Total				한부모가족지원법 수급자 Single Parent Family SupportAct Recipients			
	가구수 Households	가구원수 Household members			가구수 Households	가구원수 Household members		
			남 Male	여 Female			남 Male	여 Female
2 0 1 5	1,258	3,217	-	-	646	1,670	-	-
2 0 1 6	1,189	3,003	-	-	552	1,377	-	-
2 0 1 7	1,323	3,154	-	-	246	1,044	-	-
2 0 1 8	1,270	3,035	-	-	251	963	-	-
2 0 1 9	1,201	2,896	-	-	225	858	-	-
<b>2 0 2 0</b>	<b>1,164</b>	<b>2,814</b>	<b>-</b>	<b>-</b>	<b>158</b>	<b>629</b>	<b>-</b>	<b>-</b>
여수시(시설)	16	17	-	-	2	2	-	-
돌 산 읍	50	128	-	-	8	30	-	-
소 라 면	103	262	-	-	15	51	-	-
울 춘 면	13	31	-	-	5	14	-	-
화 양 면	10	25	-	-	1	3	-	-
남 면	7	17	-	-	2	7	-	-
화 정 면	-	-	-	-	-	-	-	-
삼 산 면	5	11	-	-	1	3	-	-
동 문 동	28	71	-	-	5	20	-	-
한 려 동	28	65	-	-	2	18	-	-
중 앙 동	11	28	-	-	-	3	-	-
충 무 동	36	78	-	-	3	11	-	-
광 림 동	28	68	-	-	5	21	-	-
서 강 동	29	64	-	-	7	17	-	-
대 교 동	29	61	-	-	3	17	-	-
국 동	79	197	-	-	7	36	-	-
월 호 동	12	26	-	-	2	6	-	-
여 서 동	76	181	-	-	13	65	-	-
문 수 동	121	291	-	-	15	70	-	-
미 평 동	73	184	-	-	10	43	-	-
둔 덕 동	28	71	-	-	5	16	-	-
만 덕 동	30	70	-	-	4	17	-	-
쌍 봉 동	83	200	-	-	6	31	-	-
시 전 동	91	232	-	-	15	44	-	-
여 천 동	143	342	-	-	16	60	-	-
주 삼 동	27	74	-	-	4	16	-	-
삼 일 동	4	10	-	-	-	2	-	-
묘 도 동	4	10	-	-	2	6	-	-

### 36. 저소득 및 한부모 가정 (2-2) Low-income Single Parent Families (Unit : household, person) (단위 : 가구, 명)

구분 연별 읍면동별	국민기초생활보장법 수급자 Basic Livelihood Security Law Recipients				국가보훈법 수급자 Patriots and veterans affairs law Recipients			
	가구수 Households	가구원수 Household members			가구수 Households	가구원수 Household members		
			남 Male	여 Female			남 Male	여 Female
2 0 1 5	612	1,547	-	-	-	-	-	-
2 0 1 6	637	1,626	-	-	-	-	-	-
2 0 1 7	1,077	2,110	-	-	-	-	-	-
2 0 1 8	1,019	2,072	-	-	-	-	-	-
2 0 1 9	976	2,038	-	-	-	-	-	-
<b>2 0 2 0</b>	<b>1,006</b>	<b>2,185</b>	<b>-</b>	<b>-</b>	<b>-</b>	<b>-</b>	<b>-</b>	<b>-</b>
여수시(시설)	14	15	-	-	-	-	-	-
돌 산 읍	42	98	-	-	-	-	-	-
소 라 면	88	211	-	-	-	-	-	-
울 촌 면	8	17	-	-	-	-	-	-
화 양 면	9	22	-	-	-	-	-	-
남 면	5	10	-	-	-	-	-	-
화 정 면	-	-	-	-	-	-	-	-
삼 산 면	4	8	-	-	-	-	-	-
동 문 동	23	51	-	-	-	-	-	-
한 려 동	26	47	-	-	-	-	-	-
중 양 동	11	25	-	-	-	-	-	-
충 무 동	33	67	-	-	-	-	-	-
광 림 동	23	47	-	-	-	-	-	-
서 강 동	22	47	-	-	-	-	-	-
대 교 동	26	44	-	-	-	-	-	-
국 동	72	161	-	-	-	-	-	-
월 호 동	10	20	-	-	-	-	-	-
여 서 동	63	116	-	-	-	-	-	-
문 수 동	106	221	-	-	-	-	-	-
미 평 동	63	141	-	-	-	-	-	-
둔 덕 동	23	55	-	-	-	-	-	-
만 덕 동	26	53	-	-	-	-	-	-
쌍 봉 동	77	169	-	-	-	-	-	-
시 전 동	76	188	-	-	-	-	-	-
여 천 동	127	282	-	-	-	-	-	-
주 삼 동	23	58	-	-	-	-	-	-
삼 일 동	4	8	-	-	-	-	-	-
묘 도 동	2	4	-	-	-	-	-	-

자료 : 여성가족과, 사회복지과

Source : Women and Family Division, Social Welfare Division

## 37. 묘지 및 봉안시설(4-1)

## Cemeteries, Crematorium and Charnel houses

(Unit : number, 1,000m<sup>2</sup>) (단위 : 개소, 천m<sup>2</sup>)

연 별	화장시설 Crematorium					
	계 Total		공설 Public		사설 <sup>2)</sup> Corporation	
	개소(1)	화로(2)	개소	화로	개소	화로
2 0 1 9	1	4	1	4	-	-
2 0 2 0	1	4	1	4	-	-

## 37. 묘지 및 봉안시설(4-2)

## Cemeteries, Crematorium and Charnel houses

(Unit : number, 1,000m<sup>2</sup>) (단위 : 개소, 천m<sup>2</sup>)

연 별	묘 지 Cemeteries								
	개소수 Sites			총매장 능력(기) Total Capacity			매장기수(기) Deposited		
	소계	공설	사설	소계	공설	사설	소계	공설	사설
2 0 1 9	3	1	2	30,053	22,846	7,207	21,140	18,542	2,598
2 0 2 0	3	1	2	29,641	22,846	6,795	21,737	18,957	2,780

## 37. 묘지 및 봉안시설(4-3)

## Cemeteries, Crematorium and Charnel houses

(Unit : number, 1,000m<sup>2</sup>) (단위 : 개소, 천m<sup>2</sup>)

연 별	봉 안 시설 <sup>1)</sup> Charnel house								
	개소수 Sites			총봉안 능력(기) Total Capacity			봉안기수(기) Deposited		
	소계	공설	사설	소계	공설	사설	소계	공설	사설
2 0 1 9	3	2	1	45,324	42,254	3,070	21,002	20,935	67
2 0 2 0	4	2	2	48,570	42,254	6,316	23,247	22,969	278

## 37. 묘지 및 봉안시설(4-4)

## Cemeteries, Crematorium and Charnel houses

(Unit : number, 1,000m<sup>2</sup>) (단위 : 개소, 천m<sup>2</sup>)

연 별	자연장지 Natural field								
	개소수 Sites			총자연장 능력(기) Total Capacity			자연장기수(기) Deposited		
	소계	공설	사설	소계	공설	사설	소계	공설	사설
2 0 1 9	2	1	1	3,858	3,208	650	587	344	243
2 0 2 0	1	1	-	3,208	3,208	-	492	492	-

자료 : 노인장애인과 (1) Sites (2) Brazier

Source : Elderly &amp; Handicapped Division

주 : 1) 1개 시설이 각각 봉안당과 봉안묘 등을 운영할 경우 1개 시설로 봄

2) 사설은 법인과 종교단체에 한함.

### 38. 방문건강관리사업 실적(2015~2016)

#### Home Visiting Health Service

(Unit : household, person, case) (단위: 가구수,명,건수)

연 별	가정방문 Home visiting										보건소 내 외 서비스 연계 건수 No. of connection service of health center inside and out
	등록 가구 Registration household	방문 건수 No. of Visitings	계 Total	질환별 방문간호 환자수							
				암 Cancer	당뇨병 Diabetes	관절염 Arthritis	뇌졸중 Apoplexy	치매 Dementia	정신 질환 Mental illness	기타 Others	
2 0 1 5	6,786	25,301	5,894	562	1,491	3,341	335	13	24	128	253
2 0 1 6	6,342	32,642	6,035	645	1,450	3,485	332	13	26	84	281

자료 : 보건사업과

Source : Health Service Division

### 38. 방문건강관리사업 실적(2017~2020) (2-1)

#### Home Visiting Health Service

(Unit : number, person, case) (단위: 가구수, 명, 건수)

구분    연별		방문 보건 대상 Target for visit- based health service	가 정 방 문 Home visiting															
			등록 가구 Regist ration House hold	방문 건수 No. of Visits Total	질환별 방문간호 환자수													
					계 Total	남 Male	여 Female	암 Cancer		당뇨병 Diabetes		고혈압 Hypertension		관절염 Arthritis				
								남 Male	여 Female	남 Male	여 Female	남 Male	여 Female	남 Male	여 Female			
2 0 1 7	15,659	4,552	32,697	6,809	-	-	386	-	-	1,175	-	-	2,691	-	-	2,112	-	-
2 0 1 8	6,017	5,277	37,801	8,086	-	-	445	-	-	1,354	-	-	3,005	-	-	2,573	-	-
2 0 1 9	5,659	5,042	33,061	7,913	3,168	4,745	414	166	248	1,397	559	838	3,098	1,240	1,858	2,534	1,014	1,520
2 0 2 0	5,375	4,872	27,083	7,516	2,733	4,783	396	158	238	1,379	552	827	2,975	1,190	1,785	2,413	723	1,690

### 38. 방문건강관리사업 실적(2017~2020) (2-2)

#### Home Visiting Health Service

(Unit : number, person, case) (단위: 가구수, 명, 건수)

구분    연별	가 정 방 문 Home visiting												보건소 내·외 서비스 연계 건수 No. of connection service of health center inside and out
	질환별 방문간호 환자수												
	뇌졸중 Apoplexy		치매 Dementia				정신질환 Mental illness			기 타 Others			
	남 Male	여 Female		남 Male	여 Female		남 Male	여 Female		남 Male	여 Female		
2 0 1 7	218	-	-	-	-	-	-	-	-	62	-	-	165
2 0 1 8	270	-	-	248	-	-	106	-	-	85	-	-	197
2 0 1 9	270	108	162	119	48	71	81	33	48	-	-	-	21
2 0 2 0	269	101	168	-	-	-	8	7	1	76	2	74	81

자료 : 보건사업과

Source : Health Service Division

## 39. 보건교육실적 Health Education

## 39-1. 건강생활실천교육(2-1) Health Life Practice

(Unit : number, 1,000m<sup>2</sup>) (단위 : 개소, 천m<sup>2</sup>)

연 별	합 계 Total	금 연 Refrain of smoking	영 양 Nutrition	절 주 Temperance	운 동 Exercise	비만 Obesity
2 0 1 8	92,497	12,403	18,618	765	22,778	21,623
2 0 1 9	76,110	3,725	12,909	4,119	32,751	7,309
<b>2 0 2 0</b>	<b>42,804</b>	<b>420</b>	<b>9,752</b>	<b>-</b>	<b>22,030</b>	<b>3,349</b>

## 39-1. 건강생활실천교육(2-2) Health Life Practice

(Unit : number, 1,000m<sup>2</sup>) (단위 : 개소, 천m<sup>2</sup>)

연 별	구강보건 Oral health	안전관리(응급처치) Emergency medical treatment	약물 오남용 Drugstuffs abuse	성교육 Sex education	위생(식품안전)교육 Sanitation, food safety
2 0 1 8	10,339	3,222	-	-	2,749
2 0 1 9	12,257	3,040	-	-	-
<b>2 0 2 0</b>	<b>4,711</b>	<b>716</b>	<b>-</b>	<b>-</b>	<b>1,826</b>

자료 : 건강증진과, 보건행정과, 식품위생과

Source : Health Promotion Division,  
Public Health Administration Division, Foods Hygiene Division

## 39-2. 성인병예방 및 관리교육(2-1) Adult Disease Prevention

(Unit : person) (단위 : 명)

연 별	합 계 Total	고혈압 Hypertension	당 뇨 Diabetes mellitus	비만 · 고지혈증 Obesity Hyper lipidemia	암예방 Cancer
2 0 1 8	37,160	4,959	4,610	2,363	222
2 0 1 9	35,984	5,607	5,179	1,394	310
<b>2 0 2 0</b>	<b>13,004</b>	<b>1,583</b>	<b>1,512</b>	<b>3,349</b>	<b>383</b>

## 39-2. 성인병예방 및 관리교육(2-2) Adult Disease Prevention

(Unit : person) (단위 : 명)

연 별	아토피질환 (환경성질환) Atopy	뇌심혈관계질환 Cerebrovascular diseases	소화기계질환 Diseases of the digestive	치 매 Dementia	기 타 Others
2 0 1 8	2,359	3,838	-	18,809	-
2 0 1 9	1,929	3,667	-	17,898	-
<b>2 0 2 0</b>	<b>1,209</b>	<b>1,180</b>	<b>-</b>	<b>3,788</b>	<b>-</b>

자료 : 건강증진과, 보건사업과

Source : Health Promotion Division, Health Service Division

## 40. 헌혈사업실적(4-1) Blood Donation Activities

(Unit : person) (단위 : 명)

연 별	장 소 별 By place								
	계 Total	혈액원 Bloodcenter	헌혈의 집 Blood donation center	가두 Street campaign	고등학교 High school	대학교 University	군부대 Military base	종교단체 Religious org.	일반단체 General org.
2 0 2 0	13,717	-	10,172	-	189	43	20	-	3,293

## 40. 헌혈사업실적(4-2) Blood Donation Activities

(Unit : person) (단위 : 명)

연 별	직 업 별 By occupation								
	계 Total	학 생 Student	공무원 Public official	회사원 Office worker	군인 Military personnel	자영업 Self- employed	종교직 Clergy	가사 House work	기타 Others
2 0 2 0	13,717	5,313	1,947	3,870	776	307	47	385	1,072

## 40. 헌혈사업실적(4-3) Blood Donation Activities

(Unit : person) (단위 : 명)

연 별	연 령 별 By age-group						
	계 Total	16~19세 16~19 age	20~29세 20~29 age	30~39세 30~39 age	40~49세 40~49 age	50~59세 50~59 age	60세 이상 60 and older
2 0 2 0	13,717	3,521	4,963	2,217	1,926	974	116

## 40. 헌혈사업실적(4-4) Blood Donation Activities

(Unit : person) (단위 : 명)

연 별	혈 액 형 별 By type of blood				
	계 Total	A	B	O	AB
2 0 2 0	13,717	4,890	3,584	3,616	1,627

자료 : 건강증진과

Source : Health Promotion Division

## 41. 어린이집 (2-1) Childcare Facilities

(Unit : number, person) (단위 : 개소, 명)

연별 읍면동별	구분	어린이집 수    Childcare Facilities							
		합 계	국공립	사회복지법인	민 간	법인 단체 등	협 동	직 장	가 정
		Total	Public	Social welfare society	Private	Corporation	Parents and teachers Cooperation	Workshop	Home
2 0 1 5		1,242	86	175	408	54	1	20	498
2 0 1 6		151	15	20	68	4	—	6	38
2 0 1 7		153	15	21	68	4	—	7	38
2 0 1 8		151	18	20	4	67	—	7	35
2 0 1 9		149	20	19	66	3	—	7	34
<b>2 0 2 0</b>		<b>146</b>	<b>22</b>	<b>19</b>	<b>61</b>	<b>3</b>	<b>—</b>	<b>8</b>	<b>33</b>
돌 산 읍		5	1	1	2	—	—	—	1
소 라 면		8	3	1	3	1	—	—	—
울 촌 면		2	—	1	1	—	—	—	—
화 양 면		1	1	—	—	—	—	—	—
남 면		1	1	—	—	—	—	—	—
화 정 면		1	1	—	—	—	—	—	—
삼 산 면		1	1	—	—	—	—	—	—
동 문 동		3	—	—	—	—	—	—	3
한 려 동		1	1	—	—	—	—	—	—
중 양 동		1	—	—	1	—	—	—	—
충 무 동		2	1	—	1	—	—	—	—
광 림 동		1	—	1	—	—	—	—	—
서 강 동		1	—	1	—	—	—	—	—
대 교 동		2	—	2	—	—	—	—	—
국 동		3	—	—	3	—	—	—	—
월 호 동		3	—	1	—	1	—	1	—
여 서 동		12	1	2	4	—	—	1	4
문 수 동		9	1	2	3	—	—	—	3
미 평 동		6	1	1	3	—	—	—	1
둔 덕 동		7	—	—	5	—	—	—	2
만 덕 동		6	—	2	3	—	—	—	1
쌍 봉 동		27	2	1	10	1	—	4	9
시 전 동		20	3	1	11	—	—	1	4
여 천 동		13	2	1	8	—	—	1	1
주 삼 동		9	1	1	3	—	—	—	4
삼 일 동		—	—	—	—	—	—	—	—
묘 도 동		1	1	—	—	—	—	—	—



## 41. 어린이집 (2-2) Childcare Facilities

(Unit : number, person) (단위 : 개소, 명)

연별 읍면동별		구분	보육아동수 Children in care									
			합 계			국공립 Public	사회복지 법 인 Social welfare society	민간 Private	법인 단체 등 Corporation	협 동 Parents and teachers Cooperation	직 장 Workshop	가 정 Home
			Total	남 Male	여 Female							
2 0 1 5		56,105	28,769	27,336	4,456	13,107	25,873	3,460	68	1,135	8,006	
2 0 1 6		8,386	—	—	867	2,066	4,042	382	—	324	705	
2 0 1 7		8,336	—	—	853	2,063	4,038	333	—	371	678	
2 0 1 8		7,928	—	—	952	1,865	2,121	1,966	—	389	635	
2 0 1 9		7,504	3,908	3,596	949	1,802	3,492	265	—	397	599	
2 0 2 0		7,073	3,623	3,450	1,086	1,664	3,128	247	—	408	540	
돌 산 읍		295	156	139	59	33	194		—	—	9	
소 라 면		481	262	219	160	176	118	27	—	—	—	
울 촌 면		83	44	39	—	49	34	—	—	—	—	
화 양 면		45	23	22	45	—	—	—	—	—	—	
남 면		8	3	5	8	—	—	—	—	—	—	
화 정 면		1	—	1	1	—	—	—	—	—	—	
삼 산 면		7	4	3	7	—	—	—	—	—	—	
동 문 동		54	25	29	—	—	—	—	—	—	54	
한 려 동		54	43	11	54	—	—	—	—	—	—	
중 양 동		55	23	32	—	—	55	—	—	—	—	
충 무 동		91	49	42	63	—	28	—	—	—	—	
광 림 동		50	25	25	—	50	—	—	—	—	—	
서 강 동		60	29	31	—	60	—	—	—	—	—	
대 교 동		90	48	42	—	90	—	—	—	—	—	
국 동		171	88	83	—	—	171	—	—	—	—	
월 호 동		323	156	167	—	116	—	167	—	40	—	
여 서 동		817	411	406	99	235	408	—	—	12	63	
문 수 동		576	293	283	—	173	348	—	—	—	55	
미 평 동		310	161	149	75	121	94	—	—	—	20	
둔 덕 동		250	127	123	—		214	—	—	—	36	
만 덕 동		331	152	179	—	220	98	—	—	—	13	
쌍 봉 동		1,160	629	531	134	54	487	53	—	293	139	
시 전 동		745	390	355	164	97	374	—	—	36	74	
여 천 동		644	305	339	187	89	330	—	—	27	11	
주 삼 동		357	171	186	15	101	175	—	—	—	66	
삼 일 동		—	—	—	—	—	—	—	—	—	—	
묘 도 동		15	6	9	15	—	—	—	—	—	—	

자료 : 여성가족과

Source : Women and Family Division

## 42. 사회복지자원봉사자 현황 (2-1) Social Welfare Volunteers

(Unit : person) (단위 : 명)

구분 연별	성 별 by Gender			연 령 별 by Age-group				
	남 Male	여 Female		19세이하 Under 19		20~29		
				남 Male	여 Female	남 Male	여 Female	
2 0 1 7	81,151	40,947	40,204	81,151	11,275	11,204	8,983	8,627
2 0 1 8	86,215	43,676	42,539	86,215	10,866	10,706	10,752	10,332
2 0 1 9	89,973	46,689	43,284	89,973	10,786	9,665	12,987	11,292
2 0 2 0	91,760	45,892	45,868	91,760	10,097	7,363	12,849	14,607

## 42. 사회복지자원봉사자 현황 (2-2) Social Welfare Volunteers

(Unit : person) (단위 : 명)

구분 연별	연 령 별 by Age-group									
	30~39		40~49		50~59		60~69		70세이상 70 Years of age or older	
	남 Male	여 Female	남 Male	여 Female	남 Male	여 Female	남 Male	여 Female	남 Male	여 Female
2 0 1 7	2,992	3,532	4,627	7,233	6,469	5,601	3,923	2,609	2,678	1,398
2 0 1 8	3,153	3,701	4,635	7,250	6,801	6,032	4,427	2,951	3,042	1,567
2 0 1 9	3,275	3,883	4,722	7,247	7,032	6,263	4,747	3,270	3,140	1,664
2 0 2 0	3,212	4,101	5,048	6,555	6,884	6,819	5,048	3,827	2,754	2,596

자료 : 사회복지과

Source : Social Welfare Division

주 : 자원봉사 등록인원임.

## 43. 독거노인 현황(성별) The elderly living alone(by Gende)

(Unit : person) (단위 : 명)

구분 연별 읍면동별	합 계 Total			국민기초생활보장 수급권자 Basic Livelihood Security law Recipients			저소득노인 An old person of small income an old person			일 반 The public		
	계 Total	남 Male	여 Female	계 Total	남 Male	여 Female	계 Total	남 Male	여 Female	계 Total	남 Male	여 Female
2 0 1 5	7,501	1,349	6,152	1,345	331	1,014	831	122	709	5,325	896	4,429
2 0 1 6	10,579	1,692	8,887	1,481	385	1,096	952	142	810	8,146	2,036	6,110
2 0 1 7	12,276	3,291	8,985	1,935	518	1,417	1,281	199	1,082	9,060	2,574	6,486
2 0 1 8	13,711	3,893	9,818	1,500	631	869	1,223	507	716	10,988	2,755	8,233
2 0 1 9	14,797	4,528	10,269	1,628	456	1,172	1,332	373	959	11,838	3,315	8,523
<b>2 0 2 0</b>	<b>15,946</b>	<b>5,242</b>	<b>10,704</b>	<b>2,123</b>	<b>522</b>	<b>1,601</b>	<b>1,275</b>	<b>496</b>	<b>779</b>	<b>12,548</b>	<b>4,224</b>	<b>8,324</b>
돌 산 읍	1,304	896	408	102	28	74	108	36	72	1,094	832	262
소 라 면	1,012	307	705	146	32	114	60	24	36	806	251	555
울 촌 면	742	206	536	72	17	55	42	17	25	628	172	456
화 양 면	861	243	618	45	6	39	44	18	26	772	219	553
남 면	487	131	356	67	13	54	59	30	29	361	88	273
화 정 면	398	99	299	39	6	33	84	30	54	275	63	212
삼 산 면	251	101	150	15	4	11	29	11	18	207	86	121
동 문 동	558	179	379	43	20	23	40	13	27	475	146	329
한 려 동	357	113	244	43	13	30	50	18	32	264	82	182
중 앙 동	487	140	347	61	20	41	53	22	31	373	98	275
충 무 동	499	146	353	74	17	57	47	19	28	378	110	268
광 림 동	592	183	409	122	33	89	41	12	29	429	138	291
서 강 동	383	123	260	76	18	58	37	13	24	270	92	178
대 교 동	619	183	436	83	15	68	52	21	31	484	147	337
국 동	756	239	517	89	25	64	49	24	25	618	190	428
월 호 동	344	93	251	30	6	24	21	9	12	293	78	215
여 서 동	814	188	626	48	10	38	49	17	32	717	161	556
문 수 동	1,194	398	796	333	91	242	46	21	25	815	286	529
미 평 동	728	222	506	175	41	134	54	23	31	499	158	341
둔 덕 동	275	78	197	21	4	17	30	11	19	224	63	161
만 덕 동	450	123	327	39	10	29	49	17	32	362	96	266
쌍 봉 동	763	233	530	99	12	87	50	17	33	614	204	410
시 전 동	648	193	455	81	22	59	59	29	30	508	142	366
여 천 동	844	267	577	185	49	136	53	24	29	606	194	412
주 삼 동	216	54	162	8	2	6	29	9	20	179	43	136
삼 일 동	231	71	160	22	7	15	26	9	17	183	55	128
묘 도 동	133	33	100	5	1	4	14	2	12	114	30	84

자료 : 노인장애인과

Source : Elderly &amp; Handicapped Division

## 43-1. 독거노인 현황(연령별) The elderly living alone(by Age)

(Unit : person) (단위 : 명)

구분 연령 읍면동별	합 계			국민기초생활보장 수급권자			저소득노인			일 반		
	Total			Basic Livelihood Security law Recipients			An old person of small income an old person			The public		
	계	65~79세 65~79ye ars old	80세 이상 Over 80	소계 Sub total	65~ 79세	80세 이상	소계 Sub total	65~ 79세	80세 이상	소계 Sub total	65~ 79세	80세 이상
2 0 1 5	7,501	5,506	1,995	1,345	943	402	831	540	291	5,325	4,023	1,302
2 0 1 6	10,579	1,692	8,887	1,481	311	1,170	952	105	847	8,146	7,413	733
2 0 1 7	12,276	9,085	3,191	1,935	446	1,489	1,281	167	1,114	9,060	8,517	543
2 0 1 8	13,711	8,504	5,207	1,500	677	823	1,223	654	569	10,988	7,173	3,815
2 0 1 9	14,798	9,176	5,622	1,628	1,010	618	1,332	826	506	11,838	7,340	4,498
<b>2 0 2 0</b>	<b>15,946</b>	<b>11,839</b>	<b>4,107</b>	<b>2,123</b>	<b>1,110</b>	<b>1,013</b>	<b>1,275</b>	<b>648</b>	<b>627</b>	<b>12,548</b>	<b>10,081</b>	<b>2,467</b>
돌 산 읍	1,304	1,045	259	102	40	62	108	52	56	1,094	953	141
소 라 면	1,012	691	321	146	84	62	60	32	28	806	575	231
울 촌 면	742	456	286	72	28	44	42	20	22	628	408	220
화 양 면	861	705	156	45	17	28	44	19	25	772	669	103
남 면	487	313	174	67	28	39	59	30	29	361	255	106
화 정 면	398	228	170	39	14	25	84	35	49	275	179	96
삼 산 면	251	171	80	15	5	10	29	11	18	207	155	52
동 문 동	558	425	133	43	28	15	40	22	18	475	375	100
한 려 동	357	262	95	43	28	15	50	28	22	264	206	58
중 양 동	487	394	93	61	36	25	53	34	19	373	324	49
충 무 동	499	387	112	74	34	40	47	31	16	378	322	56
광 림 동	592	442	150	122	68	54	41	19	22	429	355	74
서 강 동	383	266	117	76	31	45	37	12	25	270	223	47
대 교 동	619	468	151	83	44	39	52	28	24	484	396	88
국 동	756	594	162	89	44	45	49	26	23	618	524	94
월 호 동	344	273	71	30	17	13	21	10	11	293	246	47
여 서 동	814	604	210	48	33	15	49	26	23	717	545	172
문 수 동	1,194	899	295	333	168	165	46	28	18	815	703	112
미 평 동	728	546	182	175	109	66	54	28	26	499	409	90
둔 덕 동	275	230	45	21	8	13	30	15	15	224	207	17
만 덕 동	450	322	128	39	23	16	49	26	23	362	273	89
쌍 봉 동	763	576	187	99	53	46	50	27	23	614	496	118
시 전 동	648	518	130	81	46	35	59	32	27	508	440	68
여 천 동	844	630	214	185	110	75	53	29	24	606	491	115
주 삼 동	216	165	51	8	3	5	29	16	13	179	146	33
삼 일 동	231	153	78	22	11	11	26	8	18	183	134	49
묘 도 동	133	76	57	5	-	5	14	4	10	114	72	42

자료 : 노인장애인과

Source : Elderly &amp; Handicapped Division

제24회 여수통계연보  
YEOSU STATISTICAL YEARBOOK 2021

# XIII

## 환 경

Environment



여수시  
YEOSU CITY



## XIII. 환 경

### Environment

#### 1. 환경오염물질 배출사업장 Environmental Pollutant Emitting Facilities

(Unit : number(place)) (단위 : 개소)

구분 연별 읍면동별	대 기 (가스·먼지·매연 및 악취) Air pollution(gas, dust, soot and odor)						수 질 (폐 수) Water pollution(waste water)						소음 및 진동 Noise and Vibration
	계 Total	1 종 Class 1	2 종 Class 2	3 종 Class 3	4 종 Class 4	5 종 Class 5	계 Total	1 종 Class 1	2 종 Class 2	3 종 Class 3	4 종 Class 4	5 종 Class 5	
2 0 1 5	224	40	17	9	69	89	365	21	13	16	23	292	51
2 0 1 6	264	42	18	14	83	107	368	22	14	16	22	294	60
2 0 1 7	271	42	21	15	84	109	415	22	15	18	21	339	62
2 0 1 8	271	42	21	15	86	107	404	22	15	12	17	338	60
2 0 1 9	202	-	-	14	82	106	357	-	-	11	17	329	60
<b>2 0 2 0</b>	<b>224</b>	<b>-</b>	<b>-</b>	<b>14</b>	<b>91</b>	<b>119</b>	<b>355</b>	<b>-</b>	<b>-</b>	<b>11</b>	<b>17</b>	<b>327</b>	<b>63</b>
돌 산 읍	5	-	-	-	3	2	19	-	-	-	-	19	10
소 라 면	19	-	-	-	6	13	15	-	-	-	-	15	8
울 촌 면	15	-	-	-	7	8	17	-	-	-	2	15	11
화 양 면	17	-	-	-	7	10	25	-	-	-	-	25	10
남 정 면	2	-	-	-	2	-	-	-	-	-	-	-	-
화 정 면	1	-	-	-	1	-	-	-	-	-	-	-	-
삼 산 면	2	-	-	-	2	-	2	-	-	-	-	2	-
동 문 동	2	-	-	-	1	1	1	-	-	-	-	1	1
한 려 동	2	-	-	-	-	2	4	-	-	-	1	3	-
중 양 동	1	-	-	-	-	1	-	-	-	-	-	-	3
충 무 동	2	-	-	-	1	1	5	-	-	-	-	5	-
광 림 동	3	-	-	-	2	1	3	-	-	-	-	3	-
서 강 동	-	-	-	-	-	-	-	-	-	-	-	-	-
대 교 동	1	-	-	-	-	1	10	-	-	-	1	9	5
국 동	6	-	-	-	2	4	4	-	-	-	1	3	6
월 호 동	2	-	-	-	-	2	6	-	-	-	-	6	2
여 서 동	1	-	-	-	1	-	7	-	-	-	-	7	-
문 수 동	1	-	-	-	1	-	4	-	-	-	-	4	-
미 평 동	3	-	-	-	2	1	10	-	-	-	-	10	-
둔 덕 동	6	-	-	-	3	3	16	-	-	1	-	15	-
만 덕 동	9	-	-	2	4	3	36	-	-	1	-	35	1
쌍 봉 동	3	-	-	-	2	1	32	-	-	-	1	31	-
시 전 동	2	-	-	-	1	1	5	-	-	-	-	5	-
여 천 동	5	-	-	-	-	5	28	-	-	-	-	28	-
주 삼 동	11	-	-	1	5	5	22	-	-	-	-	22	-
삼 일 동	99	-	-	11	35	53	82	-	-	9	11	62	2
묘 도 동	4	-	-	-	3	1	2	-	-	-	-	2	4

자료 : 기후생태과(3~5종), 전라남도 동부지역본부(환경관리과:1~2종)

Source : Climate Environment Division

## 2. 환경오염배출사업장 단속 및 행정조치

## Inspection and Administrative Measures for Environmental Pollutant Emitting Facilities

(Unit : number(place),case) (단위 : 개소, 건)

구분 연별 읍면동별	배출 업소 Number of pollutant emitting facilities	단속 업소 Number of establishment inspected	위반 업소 Number of violations	행 정 처 분 내 역 Control									병과 고발 Accusation with Administrative measures
				경 고 Warnings	개선 명령 Order of repair	조업 정지 Temporary Suspension	사용 금지 Prohibition on use	이전 명령 Transfer	허가 취소 License revoked	폐쇄 명령 Abolish	순수 고발 Accusation	기 타 Other	
2 0 1 5	526	352	44	29	11	1	-	-	-	1	2	-	-
2 0 1 6	536	332	39	24	8	3	4	-	-	-	-	-	6
2 0 1 7	559	363	58	15	34	1	6	-	-	1	-	1	10
2 0 1 8	573	317	65	21	38	1	-	-	-	-	1	4	9
2 0 1 9	559	262	47	35	4	2	3	-	-	-	-	2	1
<b>2 0 2 0</b>	<b>579</b>	<b>378</b>	<b>116</b>	<b>67</b>	<b>36</b>	<b>1</b>	<b>6</b>	<b>-</b>	<b>-</b>	<b>2</b>	<b>-</b>	<b>4</b>	<b>10</b>
돌 산 읍	24	20	3	1	1	-	1	-	-	-	-	-	1
소 라 면	34		3	-	3	-	-	-	-	-	-	-	-
울 춘 면	32	42	4	-	4	-	-	-	-	-	-	-	-
화 양 면	42	37	8	6	2	-	-	-	-	-	-	-	-
남 면	2	-	-	-	-	-	-	-	-	-	-	-	-
화 정 면	1	-	-	-	-	-	-	-	-	-	-	-	-
삼 산 면	4	-	-	-	-	-	-	-	-	-	-	-	-
동 문 동	3	1	-	-	-	-	-	-	-	-	-	-	-
한 려 동	6	6	1	-	1	-	-	-	-	-	-	-	-
중 앙 동	1	1	-	-	-	-	-	-	-	-	-	-	-
충 무 동	7	3	-	-	-	-	-	-	-	-	-	-	-
광 림 동	6	2	1	-	1	-	-	-	-	-	-	-	-
서 강 동	-	-	-	-	-	-	-	-	-	-	-	-	-
대 교 동	11	8	-	-	-	-	-	-	-	-	-	-	-
국 동	10	8	1	1	-	-	-	-	-	-	-	-	-
월 호 동	8	6	1	-	1	-	-	-	-	-	-	-	-
여 서 동	8	-	1	-	1	-	-	-	-	-	-	-	-
문 수 동	5	4	-	-	-	-	-	-	-	-	-	-	-
미 평 동	13	6	2	-	2	-	-	-	-	-	-	-	-
둔 덕 동	22	5	2	-	1	-	-	-	-	1	-	-	1
만 덕 동	45	44	7	5	1	1	-	-	-	-	-	-	2
쌍 봉 동	35	31	5	2	3	-	-	-	-	-	-	-	-
시 전 동	7	6	2	1	-	-	-	-	-	1	-	-	1
여 천 동	33	16	6	-	5	-	1	-	-	-	-	-	-
주 삼 동	33	42	5	-	5	-	-	-	-	-	-	-	-
삼 일 동	181	87	64	51	5	-	4	-	-	-	-	4	5
묘 도 동	6	3	-	-	-	-	-	-	-	-	-	-	-

자료 : 기후생태과

Source : Climate Environment Division



### 3. 배출부과금 부과 및 징수현황 Imposition & Collection of Emission Charges (Unit : million won) (단위 : 백만원)

구분 연별	총부과 Total imposition	총징수 Total collection	대기 Air		수질 Water	
			부과 Imposition	징수 collection	부과 Imposition	징수 collection
2 0 1 5	18	18	1	1	17	17
2 0 1 6	7	7	-	-	7	7
2 0 1 7	18	18	-	-	18	18
2 0 1 8	10	10	1	1	9	9
2 0 1 9	4	4	-	-	4	4
<b>2 0 2 0</b>	<b>21.6</b>	<b>21.6</b>	<b>0.6</b>	<b>0.6</b>	<b>21</b>	<b>21</b>

자료 : 기후생태과

Source : Climate Environment Division

### 4. 대기오염 Air Pollutant Emissions

구분 연별 월별	SO <sub>2</sub> (이황산가스) (ppm)	CO (일산화탄소) (ppm)	NO <sub>2</sub> (이산화질소) (ppm)	PM10 (미세먼지) ( $\mu\text{g}/\text{m}^3$ )	PM2.5 초미세먼지 ( $\mu\text{g}/\text{m}^3$ )	O <sub>3</sub> (오존) (ppm)
2 0 1 5	0.007	0.6	0.018	35	-	0.029
2 0 1 6	0.007	0.6	0.019	34	-	0.030
2 0 1 7	0.006	0.5	0.017	32	-	0.027
2 0 1 8	0.006	0.5	0.015	33	18	0.029
2 0 1 9	0.005	0.5	0.013	32	18	0.029
<b>2 0 2 0</b>	<b>0.004</b>	<b>0.5</b>	<b>0.013</b>	<b>26</b>	<b>13</b>	<b>0.029</b>
1 월	0.004	0.6	0.017	27	16	0.020
2 월	0.004	0.5	0.016	28	16	0.027
3 월	0.004	0.5	0.014	28	13	0.029
4 월	0.004	0.5	0.012	32	14	0.037
5 월	0.004	0.5	0.012	27	14	0.037
6 월	0.004	0.5	0.011	24	13	0.035
7 월	0.003	0.5	0.009	16	8	0.028
8 월	0.003	0.4	0.007	30	16	0.023
9 월	0.003	0.5	0.01	22	12	0.034
10 월	0.004	0.5	0.014	25	12	0.032
11 월	0.004	0.5	0.016	26	13	0.025
12 월	0.004	0.6	0.017	24	14	0.023

자료 : 기후생태과

Source : Climate Environment Division

## 5. 소음도 Noise Level

(Unit :  $\text{leg dB(A)}$ ) (단위 :  $\text{Leg dB(A)}$ )

구분 연별	일 반 지 역 General area				도 로 변 지 역 Roadside area		
	가 Area "A"	나 Area "B"	다 Area "C"	라 Area "D"	가·나 Area "A" & "B"	다 Area "C"	라 Area "D"
2 0 1 9	49	49	57	66	62	68	68
2 0 2 0	45	46	56	64	58	65	64
	<p>○ 가지역 : 녹지, 주거전용, 종합병원, 학교  나지역 : 주거, 준주거지역  다지역 : 상업, 준공업지역  라지역 : 공업, 전용공업지역  Area "A" : Green zone, Exclusively residential zone, General hospital, School  Area "B" : Residential, Semi-residence zone  Area "C" : Commercial, Semi-industrial zone  Area "D" : Industrial, Exclusively industrial zone</p> <p>○ 시간대별 낮과 밤구분 : 낮(06:00 ~ 22:00), 밤(22:00 ~ 06:00)</p>						

자료 : 기후생태과

Source : Climate Environment Division

## 6. 쓰레기 수거 (2-1) Waste Collection and Disposal

(Unit : person, ton, each) (단위 : 명, 톤, 대)

구분 연별	행정구역 (A)		청소구역 (B)		수거지 인구율 (B/A) Population ratio in the waste- collected area	배출량 (C) (톤/일) Amount of discharged waste	처리량 (D) (톤/일) Amount of waste disposal	수거율 (D/C) (%) Disposal ratio	처리 방법 type of waste disposal				
	면적 Area	인구 Population	면적 Area	인구 Population					계 Total	매립 Landfill	소각 Incineration	재활용 Recycling	기타 Others
2 0 1 5	508,88	291,336	476,50	286,581	98,3	337,5	337,5	100	337,5	174,4	76,8	86,3	-
2 0 1 6	510,09	288,988	477,94	287,099	99,3	386,1	386,1	100	386,1	215,1	76,8	94,2	-
2 0 1 7	510,54	290,528	478,16	285,734	98	387,1	387,1	100	387,1	197,7	74,1	115,3	-
2 0 1 8	510,6	283,300	478,16	278,681	98	359,1	359,1	100	382,3	188,2	88,6	105,5	-
2 0 1 9	512,08	282,786	478,16	276,890	98	430,5	430,5	100	430,5	232,2	88,0	110,4	-
2 0 2 0	512,25	280,242	478,16	274,637	98	362,0	362,0	100,0	362,0	182,1	98,9	81,0	-

## 6. 쓰레기 수거 (2-2) Waste Collection and Disposal

(Unit : person, ton, each) (단위 : 명, 톤, 대)

구분 연별	지 방 자 치 단 체 Local government				처 리 업 체 Service company				자 가 처 리 업 소 Self-managed workplace			
	인원 Workers	장비 Equipment			인원 Workers	장비 Equipment			인원 Workers	장비 Equipment		
		차량 Motorcars	손수레 Hand- cars	중장비 Heavy equipment		차량 Motorcars	손수레 Hand- cars	중장비 Heavy equipment		차량 Motorcars	손수레 Hand- cars	중장비 Heavy equipment
2 0 1 5	19	7	-	-	248	51	-	-	-	-	-	-
2 0 1 6	19	7	-	-	254	50	-	-	-	-	-	-
2 0 1 7	19	7	-	-	254	60	-	-	-	-	-	-
2 0 1 8	19	7	-	-	254	60	-	-	-	-	-	-
2 0 1 9	19	3	-	-	259	69	-	-	-	-	-	-
2 0 2 0	19	3	-	-	264	69	-	-	-	-	-	-

자료 : 도시미화과

Source : Urban Beautification Division

## 7. 생활폐기물 매립지 Municipal Waste Landfill

(Unit : number, m<sup>2</sup>) (단위 : 개소, m<sup>2</sup>)

구분 연별	개 소 Number of landfills	면 적 (m <sup>2</sup> ) Area of landfills	총매립용량(m <sup>3</sup> ) Total landfill capacity	기매립량(m <sup>3</sup> ) Current landfill amount	잔여매립가능량(m <sup>3</sup> ) Residual landfill capacity
2 0 1 5	2	384,808	5,373,000	3,407,000	1,966,000
2 0 1 6	2	384,808	5,373,000	3,548,000	1,825,000
2 0 1 7	2	384,808	5,373,000	3,685,000	1,688,000
2 0 1 8	2	384,808	5,373,000	3,815,681	1,557,319
2 0 1 9	2	384,808	5,373,000	3,929,824	1,443,176
<b>2 0 2 0</b>	<b>2</b>	<b>384,808</b>	<b>5,373,000</b>	<b>4,017,071</b>	<b>1,355,929</b>

자료 : 생활자원사업소

Source : Living Resources Service

## 8. 폐기물 재활용률(2-1) Waste Recycling Rate

(Unit : %, ton) (단위 : %, 톤)

구분 연별	재활용률 Recycling rate	합 계 Total		생활계폐기물 Domestic wastes		사업장 배출시설계 폐기물 Industrial wastes	
		발생량 Amount generated	재활용 Amount recycled	발생량 Amount generated	재활용 Amount recycled	발생량 Amount generated	재활용 Amount recycled
2 0 1 5	51.5	386,664	198,990	2,047	1,012	21,851	20,673
2 0 1 6	54.6	2,156,889	1,177,827	140,598	52,779	1,126,864	893,520
2 0 1 7	81.2	1,680,375	1,364,351	141,292	42,085	1,049,193	842,785
2 0 1 8	77.8	1,433,501	1,114,646	131,054	38,507	894,367	683,762
2 0 1 9	75.4	1,676,877	1,264,993	151,664	41,504	914,366	629,473
<b>2 0 2 0</b>	<b>80</b>	<b>1,519,510</b>	<b>1,220,983</b>	<b>132,142</b>	<b>29,568</b>	<b>845,106</b>	<b>656,623</b>

## 8. 폐기물 재활용률(2-2) Waste Recycling Rate

(Unit : %, ton) (단위 : %, 톤)

구분 연별	건설폐기물 Construction wastes		지정폐기물 Specified wastes			
	발 생 량 Amount generated	재 활 용 Amount recycled	발 생 량			재 활 용 Amount recycled
			계 Sub-total	전년도이월량 Amount carried from previous year	당해년도발생량 Amount generated in current year	
2 0 1 5	10,022	9,880	352,744	689	352,056	167,425
2 0 1 6	842,048	211,946	47,379	-	27,797	19,582
2 0 1 7	457,174	455,500	32,716	-	32,716	23,981
2 0 1 8	368,442	364,631	39,638	-	39,638	27,746
2 0 1 9	578,442	567,556	32,405	7	32,398	26,460
<b>2 0 2 0</b>	<b>513,168</b>	<b>512,923</b>	<b>29,094</b>	<b>-</b>	<b>29,094</b>	<b>21,869</b>

자료 : 도시미화과

Source : Urban Beautification Division

## 9. 하수및 분뇨 발생량 및 처리현황(4-1) Sewage &amp; Night Soil Generation and Treatment

구분 연별	하수 및 분뇨 발생량(m³/일) Amount of Sewage & night soil generated								
	하수 Sewage			분뇨 Night soil					
	발생량 Amount generated			발생량 Amount generated			처리대상량 Target treatment volume		
	계 Total	하수처리 구역내 Inner area of sewage treatment	하수처리 구역외 Outer area of sewage treatment	계 Total	수거식 Squat toilet	수세식 Flush toilet	계 Total	수거분뇨 Night soil Collected	정화조 오니 Sludge from septic tank
2 0 1 5	85,527	73,956	11,571	158,00	8,00	150,00	135,04	-	135,04
2 0 1 6	76,535	64,880	11,655	144,80	-	144,80	134,10	-	134,10
2 0 1 7	92,484	81,024	11,460	149,34	-	149,34	147,81	-	147,81
2 0 1 8	95,250	83,790	11,460	126,61	-	126,61	124,41	-	124,41
2 0 1 9	95,024	84,607	10,417	135,09	-	135,09	132,59	-	132,59
<b>2 0 2 0</b>	<b>94,179</b>	<b>82,786</b>	<b>11,393</b>	<b>137,30</b>	<b>-</b>	<b>137,30</b>	<b>134,80</b>	<b>-</b>	<b>134,80</b>

## 9. 하수및 분뇨 발생량 및 처리현황(4-2) Sewage &amp; Night Soil Generation and Treatment

연별	구분	하수 및 분뇨 발생량(m³/일) Amount of Sewage & night soil generated			분뇨 처리시설 Night soil treatment facility						
		분뇨 Night soil			시설명 Facility	시설용량 Capacity			처리량 Amount of waste disposal		
		처리대상 제외 Out of Treatment				물리적 Mechanical	생물학적 Biological	고도 Advanced	물리적 Mechanical	생물학적 Biological	고도 Advanced
		계 Total	오벽지 분뇨 night soil of the back country	정화조등 에서 처리 Treatment of Sludge							
2 0 1 5		1.53	0.08	1.45	분뇨전처리시설	330	-	-	135	-	-
2 0 1 6		1.53	0.08	1.45	분뇨전처리시설	330	-	-	134	-	-
2 0 1 7		1.53	0.08	1.45	분뇨전처리시설	330	-	-	208	-	-
2 0 1 8		2.20	0.08	2.12	분뇨전처리시설	330	-	-	127	-	-
2 0 1 9		2.50	0.08	2.42	분뇨전처리시설	331	-	-	129	-	-
2 0 2 0		2.50	0.08	2.42	분뇨전처리시설	330	-	-	141	-	-

## 9. 하수및 분뇨 발생량 및 처리현황(4-3) Sewage &amp; Night Soil Generation and Treatment

구분 연별	분뇨 처리시설 Night soil treatment facility								
	연계처리장 Relative treatment plants	사업비 (백만원) Operation expense (Million won)	운영주체 (자체/ 공기업/ 민간위탁) Operation method	방류수역 Waters of disposal					
				수계	자류	세부단위	지역구분	중 권 역	
								명칭	목표수질 (BOD)
2 0 1 5	여수하수 종말처리장	2,861	민간위탁관리 (주티에스케이워터)	-	-	남해(하수종말 처리장 연계처리)	-	-	-
2 0 1 6	여수하수 종말처리장	2,861	민간위탁관리 (주티에스케이워터)	-	-	남해(하수종말 처리장 연계처리)	-	-	-
2 0 1 7	여수하수 종말처리장	2,861	민간위탁관리 (주티에스케이워터)	-	-	남해(하수종말 처리장 연계처리)	-	-	-
2 0 1 8	여수하수 종말처리장	2,861	민간위탁관리 (주티에스케이워터)	-	-	남해(하수종말 처리장 연계처리)	-	-	-
2 0 1 9	여수하수 종말처리장	2,861	민간위탁관리 (주티에스케이워터)	-	-	남해(하수종말 처리장 연계처리)	-	-	-
2 0 2 0	여수하수 종말처리장	2,861	민간위탁관리 (주티에스케이워터)	-	-	남해(하수종말 처리장 연계처리)	-	-	-

## 9. 하수및 분뇨 발생량 및 처리현황(4-4) Sewage &amp; Night Soil Generation and Treatment

구분 연별	분뇨수집 운반업체 Company of night soil collection & delivery						
	업체수 No. of company	시설(차량) 현황(대수) Facility(Vehicles)					종사인원 No. of worker
		계 Total	3톤이하	4.5톤이하	8톤이하	기타	
			Less than 3ton	Less than 4.5ton	Less than 8ton	Others	
2 0 1 5	5	10	1	-	9	-	16
2 0 1 6	4	18	1	-	9	8	8
2 0 1 7	5	10	1	-	8	1	16
2 0 1 8	5	10	1	-	8	1	16
2 0 1 9	5	10	1	-	8	1	16
2 0 2 0	5	10	1	1	7	1	21

자료 : 기후생태과, 하수도과

Source : Climate Environment Division, Sewage Division

## 10. 1일 1인당 오수 발생량 Waste Water Generation per Day per Capita

(Unit : person, ton) (단위 : 명, 톤)

연 별	인 구 Population	1일 오수 발생량 Amount of waste water generated per day	1일 1인당 오수 발생량 Amount of waste water generated per day per capita
2 0 1 8	283,300	86,689,800	306
2 0 1 9	282,786	95,024,227	336
2 0 2 0	280,242	94,161,312	336

자료 : 하수도과

Source : Sewage Division

## 11. 공공하수처리시설(2015) (2-1) Sewerage Plant

구분 연별	처리방법 Treatment method	사업기간 Period	사업비 (백만원) Operation expense (Million won)	처리장 부지면적(m <sup>2</sup> ) Acreage of Plant	시설용량(천톤/일) Capacity of plants			
						물리적 Mechanical	생물학적 Biological	고도 Advanced
2 0 1 5	MSBR+사여과	93.11.1-'06.02	197,020	132,321	110	-	-	110

## 11. 공공하수처리시설(2015) (2-2) Sewerage Plant

구분 연별	처리량(톤/일) Treatment amount				처리수질 (BOD)		오니발생량 (천톤) Sludge generation amount	처리비용 (백만원) Operation expense (Million won)
	물리적 Mechanical	생물학적 Biological	고도 Advanced		유 입 Inflow	방 류 Outflow		
2 0 1 5	-	-	73,959	2015	207.7	3.9	21	2,576

## 11. 공공하수처리시설(2016~2020) (3-1) Sewerage Plant

구분 연별	시설명 (하수/마을) Facility	소재지 Location	시설용량(m³/일) Capacity of plants(m³/day)			
				물리적 Mechanical	생물학적 Biological	고도 Advanced
2 0 1 6		29개소	113,105	-	1,150	111,955
2 0 1 7		29개소	113,105	-	1,150	111,955
2 0 1 8		30개소	113,855	-	330	113,525
2 0 1 9		32개소	114,150	-	330	113,820
<b>2 0 2 0</b>		<b>32개소</b>	<b>114,150</b>	<b>-</b>	<b>330</b>	<b>113,820</b>
	여수하수종말처리장	여수시 신월로 284-1(웅천동)	110,000	-	-	110,000
	울촌처리장	여수시 울촌면 모래목길 115	750	-	-	750
	광암처리장	여수시 울촌면 봉전리 995	70	-	-	70
	용주처리장	여수시 화양면 용주길 24	80	-	-	80
	우학처리장	여수시 남면 금오서부로 6	180	-	-	180
	나진처리장	여수시 화양면 옥천로 20	180	-	-	180
	임포처리장	여수시 돌산읍 향일암로 70-39	220	-	-	220
	금천처리장	여수시 돌산읍 금봉리 1391	80	-	-	80
	죽포처리장	여수시 돌산읍 죽포리 927-4	80	-	-	80
	둔전처리장	여수시 돌산읍 둔전길 54-18	80	-	-	80
	서촌처리장	여수시 화양면 서촌리 787-2	60	-	-	60
	가장처리장	여수시 울촌면 가장리 791-1	80	-	80	-
	공항처리장	여수시 소라면 사곡리 1259-16	60	-	60	-
	화동처리장	여수시 화양면 화동리 2197-4	100	-	-	100
	장수처리장	여수시 화양면 장수로 498-1	50	-	50	-
	봉두처리장	여수시 소라면 봉두리 1254-4	80	-	-	80
	산곡처리장	여수시 울촌면 신평리 1392-8	160	-	-	160
	사도처리장	여수시 화정면 낭도리 165	100	-	-	100
	횡간처리장	여수시 남면 횡간해안길 14	50	-	-	50
	소울처리장	여수시 돌산읍 울림리 188-4	60	-	-	60
	방죽포처리장	여수시 돌산읍 향일암로 806	120	-	-	120
	대울처리장	여수시 돌산읍 울림리 488-2	110	-	110	-
	봉림처리장	여수시 돌산읍 죽포리 354-2	50	-	-	50
	대북처리장	여수시 돌산읍 신복리 466-1	60	-	-	60
	작금처리장	여수시 돌산읍 금성리 847-9	250	-	-	250
	덕곡처리장	여수시 돌산읍 서덕리 1064	30	-	30	-
	거문처리장	여수시 삼산면 거문리 76-1	470	-	-	470
	계동처리장	여수시 돌산읍 평사리 5-62	90	-	-	90
	안도처리장	여수시 남면 안도리 1006-9	80	-	-	80
	백야처리장	여수시 화정면 백야해안길 107	75	-	-	75
	군내처리장	여수시 돌산읍 군내리 산194-28	240	-	-	240
	두문포처리장	여수시 돌산읍 죽포리 61	55	-	-	55



## 11. 공공하수처리시설(2016~2020) (3-2) Sewerage Plant

구분  연별	처리량(m³/일) Treatment amount(m³/day)				처리방법  Treatment method	연계처리량(m³/일) Relative treatment plants(m³/day)			
	물리적 Mechanical	생물학적 Biological	고도 Advanced	분 노		축 산	침출수	기 타	
2 0 1 6	82,546	—	781	81,766	—	162	—	3,534	1,308.9
2 0 1 7	83,269	—	781	82,489	—	134.7	—	238	1,287.1
2 0 1 8	83,618	—	206	86,178	—	134.7	—	238	1,287.1
2 0 1 9	83,737	—	206	83,531	—	126.3	—	464.0	1,451.4
2 0 2 0	86,556	—	206	86,350	—	139.2	—	541.0	1,394.1
	83,790	—	—	83,790	MSBR	139.2	—	541.0	1,394.1
	484	—	—	484	KSMBR	—	—	—	—
	32	—	—	32	OAM	—	—	—	—
	44	—	—	44	HANT+SOD공법	—	—	—	—
	116	—	—	116	DBS	—	—	—	—
	107	—	—	107	DBS	—	—	—	—
	189	—	—	189	KSMBR공법	—	—	—	—
	57	—	—	57	삼성담체공법	—	—	—	—
	83	—	—	83	DBS	—	—	—	—
	75	—	—	75	DBS	—	—	—	—
	51	—	—	51	FNR공법	—	—	—	—
	60	—	60	—	고효율합병정화조	—	—	—	—
	37	—	37	—	삼성담체공법	—	—	—	—
	58	—	—	58	JASSFR공법	—	—	—	—
	32	—	32	—	토양회복+KMS공법	—	—	—	—
	57	—	—	57	DBS	—	—	—	—
	90	—	—	90	삼성담체+KMS공법	—	—	—	—
	49	—	—	49	삼성담체공법	—	—	—	—
	32	—	—	32	HUB-N공법	—	—	—	—
	35	—	—	35	JASSFR공법	—	—	—	—
	92	—	—	92	FNR공법	—	—	—	—
	58	—	58	—	OAM	—	—	—	—
	18	—	—	18	OAM	—	—	—	—
	33	—	—	33	KSMBR공법	—	—	—	—
	147	—	—	147	DBS	—	—	—	—
	19	—	19	—	혐기회기접촉포기법	—	—	—	—
	334	—	—	334	삼성담체+KMS공법	—	—	—	—
	66	—	—	66	JASSFR공법	—	—	—	—
	66	—	—	66	HBR-2공법	—	—	—	—
73	—	—	73	FNR공법	—	—	—	—	
140	—	—	140	JASSFR공법	—	—	—	—	
32	—	—	32	FNR공법	—	—	—	—	

자료 : 하수도과

Source : Sewage Division

## 11. 공공하수처리시설(2016~2020) (3-3) Sewerage Plant

연별	구분	가동개시일 Operation start	사업비 (백만원) Operation expense (Million won)	운영방법 Operation method	방류수 소독방법 Disinfection	방류수역 Waters of disposal		
						지 류 Branch stream	본 류 Main stream	수 계 Water System
2 0 1 6		-	228,186	-	-	-	-	-
2 0 1 7		-	224,765	-	-	-	-	-
2 0 1 8		-	246,636	-	-	-	-	-
2 0 1 9		-	266,136	-	-	-	-	-
<b>2 0 2 0</b>		<b>-</b>	<b>266,136</b>	<b>-</b>	<b>-</b>	<b>-</b>	<b>-</b>	<b>-</b>
		2005.01.01	197,020	민간위탁	자외선	-	-	연안
		2018.06.19	21,871	민간위탁	막공법	-	-	연안
		2008.12.27	1,501	민간위탁	자외선소독	-	-	연안
		2008.11.14	1,260	민간위탁	막공법	-	-	연안
		2008.01.15	1,694	민간위탁	자외선소독	-	-	연안
		2007.05.01	758	민간위탁	자외선소독	-	-	연안
		2016.10.28	1,952	민간위탁	막공법	-	-	연안
		2007.06.01	1,304	민간위탁	자외선소독	-	-	연안
		2007.06.01	791	민간위탁	자외선소독	-	-	연안
		2007.08.08	1,326	민간위탁	자외선소독	-	-	연안
		2012.05.09	1,196	민간위탁	자외선소독	-	-	연안
		2000.12.21	374	민간위탁	자외선소독	-	-	연안
		2001.04.20	325	민간위탁	자외선소독	-	-	연안
		2012.04.30	1,292	민간위탁	자외선소독	-	-	연안
		1995.12.31	200	민간위탁	막공법	-	-	연안
		2004.02.15	1,169	민간위탁	자외선소독	-	-	연안
		2003.10.04	1,937	민간위탁	자외선소독	-	-	연안
		2002.12.20	332	민간위탁	막공법	-	-	연안
		2011.04.11	691	민간위탁	자외선소독	-	-	연안
		2013.02.18	1,332	민간위탁	자외선소독	-	-	연안
		2017.12.01	1,788	민간위탁	자외선소독	-	-	연안
		2003.09.26	530	민간위탁	자외선소독	-	-	연안
		2013.02.18	1,196	민간위탁	자외선소독	-	-	연안
		2013.02.08	934	민간위탁	막공법	-	-	연안
		2006.01.19	2,313	민간위탁	자외선소독	-	-	연안
		1998.01.10	234	민간위탁	자외선소독	-	-	연안
		2003.12.16	5,279	민간위탁	자외선소독	-	-	연안
		2010.03.25	2,517	민간위탁	자외선소독	-	-	-
		2010.07.12	2,152	민간위탁	자외선소독	-	-	-
		2010.11.30	2,890	민간위탁	자외선소독	-	-	-
		2019.08.29	5,925	민간위탁	자외선소독	-	-	-
		2019.08-30	2,053	민간위탁	자외선소독	-	-	-

자료 : 하수도과

Source : Sewage Division

12. 시설녹지현황 Greenlands

(Unit : number, m<sup>2</sup>) (단위 : 개소, m<sup>2</sup>)

구분 연별	계 Total		완충녹지 Buffer greenlands		경관녹지 Scenery greenlands		연결녹지 Connection greenlands	
	개소 Number of greenlands	면적 Area of greenlands	개소 Number of greenlands	면적 Area of greenlands	개소 Number of greenlands	면적 Area of greenlands	개소 Number of greenlands	면적 Area of greenlands
2 0 1 8	290	3480	155	1364	122	2065	13	51
2 0 1 9	230	3,100	137	1,370	84	1,750	9	40
2 0 2 0	429	3,929	237	1,687	185	2,205	7	36

자료 : 공원과

Source : Park Management Division

주 : 시설녹지 도시계획 결정 중 관리지역



제24회 여수통계연보  
YEOSU STATISTICAL YEARBOOK 2021

# XIV

## 교육 및 문화

Education and Culture



여수시  
YEOSU CITY



## XIV. 교육 및 문화

### Education and Culture

#### 1. 학교 총 개황 (2-1) General Status of Schools

(Unit : number, person) (단위 : 개, 명)

연별 학교별	구분	학교수 Number of schools	학급(과)수 No. of classes & departments	교실수 Number of Classrooms	계 Total	학생수 Students	
						남 Male	여 Female
2 0 1 6		191	1,715	1,583	44,425	24,005	20,422
2 0 1 7		192	1,702	1,635	42,599	23,062	19,537
2 0 1 8		187	1,659	1,901	41,003	22,638	18,365
2 0 1 9		183	1,646	1,981	39,851	21,560	18,291
2 0 2 0		165	1,664	1,973	38,369	20,790	17,579
<b>2 0 2 1</b>		<b>176</b>	<b>1,654</b>	<b>1,878</b>	<b>37,586</b>	<b>20,422</b>	<b>17,164</b>
유 치 원		70	195	138	2,890	1,445	1,445
초 등 학 교		61	731	844	14,170	7,185	6,985
중 학 교		26	285	238	7,332	3,731	3,601
(국 공 립)		21	230	193	5,835	3,088	2,747
(사 립)		5	55	45	1,497	643	854
일 반 계 고 등 학 교		9	188	196	4,366	1,872	2,494
(국 공 립)		6	120	124	2,781	1,076	1,705
(사 립)		3	68	72	1,585	796	789
특 성 화 고 등 학 교		4	103	104	1,958	1,098	860
(국 공 립)		1	8	9	97	81	16
(사 립)		3	95	95	1,861	1,017	844
특 수 목 적 고 등 학 교		1	17	18	289	257	32
(국 공 립)		1	17	18	289	257	32
(사 립)		-	-	-	-	-	-
자 율 고 등 학 교		1	25	28	605	605	-
(국 공 립)		1	25	28	605	605	-
(사 립)		-	-	-	-	-	-
전 문 대 학		1	12	127	1,392	868	524
대 학 (교)		1	34	150	4,019	2,983	1,036
대 학 원		1	28	-	379	259	120
기타학교(여수여명학교)		1	36	35	186	119	67

## 1. 학교 총 개황 (2-2) General Status of Schools

(Unit : number, person) (단위 : 개, 명)

연별 학교별				구분	교직원수 Teachers and staffs								교원1인당 학생수 Number of students per teacher
					계 Total	교원 Teachers			직원수 Clerical staffs				
						남 Male	여 Female	남 Male	여 Female	남 Male	여 Female		
2	0	1	6	3,617	3,052	1,249	1,820	575	367	208	14.56		
2	0	1	7	3,633	3,080	1,215	1,865	553	357	196	13.83		
2	0	1	8	3,686	3,107	1,204	1,903	579	351	228	13.20		
2	0	1	9	3,727	3,125	1,177	1,948	602	347	255	12.75		
2	0	2	0	3,722	3,133	1,139	1,994	589	332	257	12.25		
2	0	2	1	3,765	3,142	1,113	2,029	623	342	281	11.96		
유	치	원		424	341	2	339	83	28	55	8.48		
초	등	학	교	1,348	1,130	383	747	218	113	105	12.54		
중	학	교		731	654	200	454	77	45	32	11.21		
	(국	공	립)	594	533	146	387	61	33	28	10.95		
	(사		립)	137	121	54	67	16	12	4	12.37		
일	반	계	고 등 학 교	475	438	194	244	37	21	16	9.97		
	(국	공	립)	314	292	122	170	22	11	11	9.52		
	(사		립)	161	146	72	74	15	10	5	10.86		
특	성	화	고 등 학 교	238	216	106	110	22	13	9	9.06		
	(국	공	립)	25	19	10	9	6	4	2	5.11		
	(사		립)	213	197	96	101	16	9	7	9.45		
특	수	목	적 고 등 학 교	55	50	29	21	5	3	2	5.78		
	(국	공	립)	55	50	29	21	5	3	2	5.78		
	(사		립)	-	-	-	-	-	-	-	-		
자	율	고	등 학 교	65	61	30	31	4	2	2	9.92		
	(국	공	립)	65	61	30	31	4	2	2	9.92		
	(사		립)	-	-	-	-	-	-	-	-		
전	문	대	학	54	39	25	14	15	10	5	35.69		
대	학	(교)		272	146	130	16	126	100	26	28.10		
대	학	원		-	-	-	-	-	-	-	-		
기	타	학	교(여수여명학교)	103	67	14	53	36	7	29	2.77		

자료 : 여수교육지원청(전남대여수캠퍼스, 전남대여수캠퍼스 대학원,  
한영대학, 여수여명학교) (2021. 4. 1.현재)

Source : Yeosu Office of Education



## 2. 유치원 (2-1) Kindergartens

(Unit : number, person) (단위 : 개, 명)

구분 연별	원수 Number	학급수 Classes	원 아 수 Children			교 원 수 Teachers			직 원 수 Clerical staffs		
			계 Total	남 Male	여 Female	계 Total	남 Male	여 Female	계 Total	남 Male	여 Female
2 0 1 6	76	220	3,321	1,638	1,683	350	2	254	45	16	29
2 0 1 7	76	226	3,377	1,675	1,702	291	2	289	15	8	7
2 0 1 8	75	217	3,253	1,618	1,635	268	2	266	57	20	37
2 0 1 9	73	223	3,079	1,550	1,529	344	2	342	74	19	55
2 0 2 0	72	217	3,030	1,510	1,520	350	3	347	74	20	54
2 0 2 1	70	195	2,890	1,445	1,445	341	2	339	83	28	55

## 2. 유치원 (2-2) Kindergartens

(Unit : number, person) (단위 : 개, 명)

구분 연별	졸 업 원 아 수 Children completed			교 실 수 Rooms			신입 원아 수 New Entrants		
	계 Total	남 Male	여 Female	계 Total	남 Male	여 Female	계 Total	남 Male	여 Female
2 0 1 6	1,208	609	599	123	123	-	45	16	29
2 0 1 7	1,241	621	620	140	140	-	15	8	7
2 0 1 8	1,371	674	697	140	140	-	827	398	429
2 0 1 9	1,300	643	657	146	146	-	1,343	680	663
2 0 2 0	1,206	628	578	145	145	-	1,728	647	631
2 0 2 1	1,144	566	578	138	138	-	1,195	576	619

자료 : 여수교육지원청 (교육청 교육기본통계, 한국교육개발원)

Source : Yeosu Office of Education

## 3. 초등학교 (2-1) Elementary Schools

(Unit : number, person, 1000 m<sup>2</sup>) (단위 : 개, 명, 천m<sup>2</sup>)

구분 연별	학 교 수 Number of schools		학급수 No. of classes	학 생 수 Students			교 원 수 Teachers		
	본교 School	분교 Branch		계 Total	남 Male	여 Female	계 Total	남 Male	여 Female
2 0 1 6	50	16	702	14,929	7,664	7,265	1,063	368	695
2 0 1 7	51	16	699	14,692	7,497	7,195	1,060	367	693
2 0 1 8	50	16	695	14,893	7,578	7,315	1,098	374	724
2 0 1 9	50	14	684	14,840	7,491	7,349	1,082	368	714
2 0 2 0	50	14	717	14,424	7,342	7,082	1,108	371	737
2 0 2 1	50	11	731	14,170	7,185	6,985	1,130	383	747

## 3. 초등학교 (2-2) Elementary Schools

(Unit : number, person, 1000 m<sup>2</sup>) (단위 : 개, 명, 천m<sup>2</sup>)

구분 연별	직 원 수 Clerical staffs			졸업후 상황 The situation after Graduating		입학자 Entrants	교지면적 Area of school sites	건물면적 Area of school buildings	보통 교실수 Classrooms
	계 Total	남 Male	여 Female	졸업자수 Graduates	진학자수 Advancement into Higher Schooling				
2 0 1 6	219	129	90	2,796	2,792	-	855	300	809
2 0 1 7	225	131	94	2,709	2,707	-	874	313	853
2 0 1 8	220	120	100	2,335	2,335	-	866	313	841
2 0 1 9	226	121	105	2,401	2,399	-	847	311	844
2 0 2 0	220	116	104	2,608	2,604	2,302	847	311	882
2 0 2 1	218	113	105	2,389	2,387	2,164	804	313	844

자료 : 여수교육지원청

Source : Yeosu Office of Education

주 : 1) 교지면적은 교사대지와 체육장의 합계

2) 건물면적은 보통 및 특별교실, 관리실, 기타의 합계

## 4. 중학교 Middle Schools

4-가. 중학교(국·공립) (2-1) Middle Schools(National and Public) (Unit : number, person, 1000 m<sup>2</sup>) (단위 : 개, 명, 천m<sup>2</sup>)

연별	구분	학 교 수 Number of schools		학급수 No. of classes	학 생 수 Students			교 원 수 Teachers		
		본교 School	분교 Branch		계 Total	남 Male	여 Female	계 Total	남 Male	여 Female
2 0 1 6		19	4	248	6,876	3,754	3,122	529	173	356
2 0 1 7		19	4	239	6,517	3,531	2,986	528	162	366
2 0 1 8		19	3	234	6,158	3,348	2,810	567	181	386
2 0 1 9		19	3	225	5,865	3,173	2,692	549	176	373
2 0 2 0		19	2	230	5,769	3,040	2,729	535	161	374
2 0 2 1		19	2	229	5,835	3,088	2,747	533	146	387

4-가. 중학교(국·공립) (2-2) Middle Schools(National and Public) (Unit : number, person, 1000 m<sup>2</sup>) (단위 : 개, 명, 천m<sup>2</sup>)

연별	구분	직 원 수 Clerical staffs			졸업후 상황 The situation after Graduating		입학자 Entrants	교지면적 <sup>1)</sup> Area of school sites	건물면적 <sup>2)</sup> Area of school buildings	보통 교실수 Classrooms
		계 Total	남 Male	여 Female	졸업자수 Graduates	진학자수 Advancement into Higher Schooling				
2 0 1 6		68	41	27	2,849	2,845	2,183	332	126	204
2 0 1 7		68	40	28	2,474	2,469	2,117	332	126	199
2 0 1 8		62	35	27	2,176	2,172	1,856	335	126	196
2 0 1 9		59	31	28	2,173	2,166	1,916	335	126	204
2 0 2 0		58	24	34	2,087	2,085	2,022	335	126	236
2 0 2 1		61	33	28	1,839	1,836	1,916	335	127	193

자료 : 여수교육지원청

Source : Yeosu Office of Education

주 : 1) 교지면적은 교사대지와 체육장의 합계

2) 건물면적은 보통 및 특별교실, 관리실, 기타의 합계

## 4-나. 중학교(사립) (2-1) Middle Schools(Private)

(Unit : number, person, 1000 m<sup>2</sup>) (단위 : 개, 명, 천m<sup>2</sup>)

구분 연별	학 교 수 Number of schools		학급수 No. of classes	학 생 수 Students			교 원 수 Teachers		
	본교 School	분교 Branch		계 Total	남 Male	여 Female	계 Total	남 Male	여 Female
2 0 1 6	5	-	65	1,901	842	1,059	141	73	68
2 0 1 7	5	-	62	1,734	778	956	138	71	67
2 0 1 8	5	-	59	1,596	713	883	129	66	63
2 0 1 9	5	-	57	1,477	656	821	124	63	61
2 0 2 0	5	-	55	1,475	644	831	125	56	69
<b>2 0 2 1</b>	<b>5</b>	<b>-</b>	<b>55</b>	<b>1,497</b>	<b>643</b>	854	<b>121</b>	54	67

## 4-나. 중학교(사립) (2-2) Middle Schools(Private)

(Unit : number, person, 1000 m<sup>2</sup>) (단위 : 개, 명, 천m<sup>2</sup>)

구분 연별	직 원 수 Clerical staffs			졸업후 상황 The situation after Graduating		입학자 Entrants	교지면적 <sup>1)</sup> Area of school sites	건물면적 <sup>2)</sup> Area of school buildings	보통 교실수 Classrooms
	계 Total	남 Male	여 Female	졸업자수 Graduates	진학자수 Advancement into Higher Schooling				
2 0 1 6	16	12	4	810	809	595	54.0	30.0	51
2 0 1 7	16	12	4	730	730	575	54.0	30.0	49
2 0 1 8	17	12	5	562	562	451	54.0	30.0	47
2 0 1 9	18	13	5	582	581	470	53.9	29.8	46
2 0 2 0	16	13	3	554	552	565	53.9	29.8	58
<b>2 0 2 1</b>	<b>16</b>	<b>12</b>	<b>4</b>	<b>435</b>	<b>435</b>	<b>457</b>	<b>54.0</b>	<b>30.0</b>	<b>45</b>

자료 : 여수교육지원청

Source : Yeosu Office of Education

주 : 1) 교지면적은 교사대지와 체육장의 합계

2) 건물면적은 보통 및 특별교실, 관리실, 기타의 합계

## 5. 일반고등학교 High Schools

5-1. 일반고등학교(국·공립) (2-1) General High Schools(National and Public) (Unit : number, person, 1000 m<sup>2</sup>) (단위 : 개, 명, 천m<sup>2</sup>)

구분 연별	학 교 수 Number of schools		학급수 No. of classes	학 생 수 Students			교 원 수 Teachers		
	본교 School	분교 Branch		계 Total	남 Male	여 Female	계 Total	남 Male	여 Female
2 0 1 6	6	-	128	4,044	1,546	2,498	306	144	162
2 0 1 7	6	-	128	3,830	1,567	2,263	291	138	153
2 0 1 8	6	-	119	3,486	1,390	2,096	297	130	167
2 0 1 9	6	-	117	3,141	1,231	1,910	293	124	169
2 0 2 0	6	-	122	2,917	1,101	1,816	294	126	168
2 0 2 1	6	-	120	2,781	1,076	1,705	292	122	170

5-1. 일반고등학교(국·공립) (2-2) General High Schools(National and Public) (Unit : number, person, 1000 m<sup>2</sup>) (단위 : 개, 명, 천m<sup>2</sup>)

구분 연별	직 원 수 Clerical staffs			졸업후 상황 The situation after Graduating	입학상황 Entrance		교지면적 <sup>1)</sup>	건물면적 <sup>2)</sup>	보통 교실수
	계 Total	남 Male	여 Female	졸업자수 Graduates	입학정원 Freshmen Quota	입학자 Entrants	Area of school sites	Area of school buildings	Classrooms
2 0 1 6	21	14	7	1,366	1,358	1,366	114,0	58,0	126
2 0 1 7	23	12	11	1,362	1,204	1,186	114,0	58,0	127
2 0 1 8	23	14	9	1,311	1,049	999	114,0	59,0	127
2 0 1 9	25	12	13	1,329	1,027	1,007	114,0	59,0	126
2 0 2 0	22	12	10	1,147	990	961	114	58	126
2 0 2 1	22	11	11	971	879	866	114	59	124

자료 : 여수교육지원청

Source : Yeosu Office of Education

주 : 1) 교지면적은 교사대지와 체육장의 합계

2) 건물면적은 보통 및 특별교실, 관리실, 기타의 합계

## 5-2. 일반고등학교(사립) (2-1) General High Schools(Private)

(Unit : number, person, 1000 m<sup>2</sup>) (단위 : 개, 명, 천m<sup>2</sup>)

구분 연별	학 교 수 Number of schools		학급수 No. of classes	학 생 수 Students			교 원 수 Teachers		
	본교 School	분교 Branch		계 Total	남 Male	여 Female	계 Total	남 Male	여 Female
2 0 1 6	3	-	72	2,263	1,123	1,140	150	88	62
2 0 1 7	3	-	72	2,182	1,097	1,085	149	86	63
2 0 1 8	3	-	71	2,016	1,027	989	146	78	68
2 0 1 9	3	-	70	1,847	933	914	147	79	68
2 0 2 0	3	-	69	1,692	868	824	145	76	69
<b>2 0 2 1</b>	<b>3</b>	<b>-</b>	<b>68</b>	<b>1,585</b>	<b>796</b>	<b>789</b>	<b>146</b>	<b>72</b>	<b>74</b>

## 5-2. 일반고등학교(사립) (2-2) General High Schools(Private)

(Unit : number, person, 1000 m<sup>2</sup>) (단위 : 개, 명, 천m<sup>2</sup>)

구분 연별	직 원 수 Clerical staffs			졸업후 상황 The situation after Graduating	입학상황 Entrance		교지면적 <sup>1)</sup>	건물면적 <sup>2)</sup>	보통 교실수
	계 Total	남 Male	여 Female	졸업자수 Graduates	입학정원 Freshmen Quota	입학자 Entrants	Area of school sites	Area of school buildings	Classrooms
2 0 1 6	13	8	5	751	780	774	98	27	72
2 0 1 7	16	10	6	742	708	703	98	28	72
2 0 1 8	16	10	6	736	594	586	98	28	72
2 0 1 9	16	10	6	735	591	585	97	27	72
2 0 2 0	16	10	6	691	574	558	98	28	72
<b>2 0 2 1</b>	<b>15</b>	<b>10</b>	<b>5</b>	<b>569</b>	<b>488</b>	<b>479</b>	<b>51</b>	<b>28</b>	<b>72</b>

자료 : 여수교육지원청

Source : Yeosu Office of Education

주 : 1) 교지면적은 교사대지와 체육장의 합계

2) 건물면적은 보통 및 특별교실, 관리실, 기타의 합계

## 6. 특성화고등학교 Specialized High School

6-1. 특성화고등학교(국·공립) (2-1) Specialized High School (National·Public) (Unit : number, person, 1000 m<sup>2</sup>) (단위 : 개, 명, 천m<sup>2</sup>)

구분 연별	학 교 수 Number of schools			학급수 No. of classes	학 생 수 Students			교 원 수 Teachers		
	계 Total	주간 Day	야간 Night		계 Total	남 Male	여 Female	계 Total	남 Male	여 Female
2 0 1 6	1	1	-	9	178	117	61	22	9	13
2 0 1 7	1	1	-	9	180	124	56	21	10	11
2 0 1 8	1	1	-	9	157	110	47	22	13	9
2 0 1 9	1	1	-	9	154	113	41	22	10	12
2 0 2 0	1	1	-	9	128	98	30	21	10	11
<b>2 0 2 1</b>	<b>1</b>	<b>1</b>	<b>-</b>	<b>8</b>	<b>97</b>	<b>81</b>	<b>16</b>	<b>19</b>	<b>10</b>	<b>9</b>

6-1. 특성화고등학교(국·공립) (2-2) Specialized High School (National·Public) (Unit : number, person, 1000 m<sup>2</sup>) (단위 : 개, 명, 천m<sup>2</sup>)

구분 연별	직 원 수 Clerical staffs			졸업후 상황 The situation after Graduating	입학상황 Entrance		교지면적 <sup>2)</sup>	건물면적 <sup>3)</sup>	보통 교실수
	계 Total	남 Male	여 Female	졸업자수 Graduates	입학정원 Freshmen Quota	입학자 Entrants	Area of school sites	Area of school buildings	Classrooms
2 0 1 6	5	4	1	64	78	64	23	9	10
2 0 1 7	5	3	2	68	75	72	23	9	10
2 0 1 8	5	4	1	51	72	45	23	9	30
2 0 1 9	5	4	1	44	66	50	23	9	25
2 0 2 0	5	4	1	58	66	48	23	9	9
<b>2 0 2 1</b>	<b>6</b>	<b>4</b>	<b>2</b>	<b>38</b>	<b>60</b>	<b>17</b>	<b>23</b>	<b>9</b>	<b>9</b>

자료 : 여수교육지원청

Source : Yeosu Office of Education

주 : 1) 2012년부터 "전문계고등학교"가 "특성화고등학교"로 명칭 변경

2) 교지면적은 교사대지와 체육장의 합계 3) 건물면적은 보통 및 특별교실, 관리실, 기타의 합계

## 6-2. 특성화고등학교(사립) (2-1) Specialized High School (Private)

(Unit : number, person, 1000 m<sup>2</sup>) (단위 : 개, 명, 천m<sup>2</sup>)

구분 연별	학 교 수 Number of schools			학급수 No. of classes	학 생 수 Students			교 원 수 Teachers		
	계 Total	주간 Day	야간 Night		계 Total	남 Male	여 Female	계 Total	남 Male	여 Female
2 0 1 6	3	3	-	107	2,792	1,542	1,250	223	127	96
2 0 1 7	3	3	-	104	2,556	1,392	1,164	217	122	95
2 0 1 8	3	3	-	99	2,347	1,271	1,076	212	130	92
2 0 1 9	3	3	-	98	2,173	1,169	1,004	201	109	92
2 0 2 0	3	3	-	97	2,024	1,103	921	199	103	96
<b>2 0 2 1</b>	<b>3</b>	<b>3</b>	<b>-</b>	<b>95</b>	<b>1,861</b>	<b>1,017</b>	<b>844</b>	<b>197</b>	<b>96</b>	<b>101</b>

## 6-2. 특성화고등학교(사립) (2-2) Specialized High School (Private)

(Unit : number, person, 1000 m<sup>2</sup>) (단위 : 개, 명, 천m<sup>2</sup>)

구분 연별	직 원 수 Clerical staffs			졸업후 상황 The situation after Graduating		입학상황 Entrance		교지면적 <sup>1)</sup>	건물면적 <sup>2)</sup>	보통 교실수
	계 Total	남 Male	여 Female	졸업자수 Graduates	진학자수 Advancement into Higher Schooling	입학정원 Freshmen Quota	입학자 Entrants	Area of school sites	Area of school buildings	Classrooms
2 0 1 6	21	14	7	1,017	259	910	888	100	36	107
2 0 1 7	21	14	7	1,008	219	800	812	108	36	104
2 0 1 8	20	13	7	880	260	768	727	108	36	101
2 0 1 9	18	12	6	823	320	768	691	108	39	174
2 0 2 0	17	9	8	768	332	713	667	108	38	98
<b>2 0 2 1</b>	<b>16</b>	<b>9</b>	<b>7</b>	<b>673</b>	<b>278</b>	<b>620</b>	<b>553</b>	<b>108</b>	<b>39</b>	<b>95</b>

자료 : 여수교육지원청

Source : Yeosu Office of Education

주 : 1) 교지면적은 교사대지와 체육장의 합계

2) 건물면적은 보통 및 특별교실, 관리실, 기타의 합계



## 7. 특수목적고등학교 Specialist-nurturing High School

### 7-1. 특수목적고등학교(국·공립) (2-1)

Special Purpose High School (National · Public)

(Unit : number, person, 1000 m<sup>2</sup>) (단위 : 개, 명, 천m<sup>2</sup>)

구분 연별	학교수 Number of schools	학급수 No. of classes	학 생 수 Students			교 원 수 Teachers		
			계 Total	남 Male	여 Female	계 Total	남 Male	여 Female
2 0 1 6	1	18	319	295	24	51	31	20
2 0 1 7	1	18	326	296	30	51	29	22
2 0 1 8	1	15	320	287	33	53	30	23
2 0 1 9	1	18	311	273	38	50	33	17
2 0 2 0	1	17	296	262	34	50	29	21
<b>2 0 2 1</b>	<b>1</b>	<b>17</b>	<b>289</b>	<b>257</b>	<b>32</b>	<b>50</b>	<b>29</b>	<b>21</b>

### 7-1. 특수목적고등학교(국·공립) (2-2)

Special Purpose High School (National · Public)

(Unit : number, person, 1000 m<sup>2</sup>) (단위 : 개, 명, 천m<sup>2</sup>)

구분 연별	직 원 수 Clerical staffs			졸업후 상황 The situation after Graduating	입학상황 Entrance		교지면적 <sup>1)</sup>	건물면적 <sup>2)</sup>	보통 교실수
	계 Total	남 Male	여 Female	졸업자수 Graduates	입학정원 Freshmen Quota	입학자 Entrants	Area of school sites	Area of school buildings	Classrooms
2 0 1 6	6	4	2	111	100	110	38,0	21,0	18
2 0 1 7	6	5	1	99	100	110	38,0	21,0	18
2 0 1 8	6	5	1	109	100	109	38,0	21,0	18
2 0 1 9	5	3	2	108	100	104	38,0	21,0	18
2 0 2 0	6	3	3	84	90	94	38	21	18
<b>2 0 2 1</b>	<b>5</b>	<b>3</b>	<b>2</b>	<b>103</b>	<b>90</b>	<b>95</b>	<b>38</b>	<b>21</b>	<b>18</b>

자료 : 여수교육지원청

Source : Yeosu Office of Education

주 : 1) 교지면적은 교사대지와 체육장의 합계

2) 건물면적은 보통 및 특별교실, 관리실, 기타의 합계

## 7-2. 특수목적고등학교(사립) (2-1)

Specialist-nurturing High School (Private)

(Unit : number, person, 1000 m<sup>2</sup>) (단위 : 개, 명, 천m<sup>2</sup>)

구분 연별	학교수 Number of schools	학급수 No. of classes	학 생 수 Students			교 원 수 Teachers		
			계 Total	남 Male	여 Female	계 Total	남 Male	여 Female
2 0 1 6	-	-	-	-	-	-	-	-
2 0 1 7	-	-	-	-	-	-	-	-
2 0 1 8	-	-	-	-	-	-	-	-
2 0 1 9	-	-	-	-	-	-	-	-
2 0 2 0	-	-	-	-	-	-	-	-
2 0 2 1	-	-	-	-	-	-	-	-

## 7-2. 특수목적고등학교(사립) (2-2)

Specialist-nurturing High School (Private)

(Unit : number, person, 1000 m<sup>2</sup>) (단위 : 개, 명, 천m<sup>2</sup>)

구분 연별	직 원 수 Clerical staffs			졸업후 상황 The situation after Graduating		입학상황 Entrance		교지면적 <sup>1)</sup>	건물면적 <sup>2)</sup>	보통 교실수
	계 Total	남 Male	여 Female	졸업자수 Graduates	진학자수 Advancement into Higher Schooling	입학정원 Freshmen Quota	입학자 Entrants	Area of school sites	Area of school buildings	Classrooms
2 0 1 6	-	-	-	-	-	-	-	-	-	-
2 0 1 7	-	-	-	-	-	-	-	-	-	-
2 0 1 8	-	-	-	-	-	-	-	-	-	-
2 0 1 9	-	-	-	-	-	-	-	-	-	-
2 0 2 0	-	-	-	-	-	-	-	-	-	-
2 0 2 1	-	-	-	-	-	-	-	-	-	-

자료 : 여수교육지원청

Source : Yeosu Office of Education

주 : 1) 교지면적은 교사대지와 체육장의 합계

2) 건물면적은 보통 및 특별교실, 관리실, 기타의 합계

## 8. 자율고등학교 Autonomous High School

8-1. 자율고등학교<sup>1)</sup> (국·공립) (2-1) Autonomous High School (National and Public)(Unit : number, person, 1000 m<sup>2</sup>)  
(단위 : 개, 명, 천m<sup>2</sup>)

구분 연별	학 교 수 Number of schools			학급수 No. of classes	학 생 수 Students			교 원 수 Teachers		
	계 Total	주간 Day	야간 Night		계 Total	남 Male	여 Female	계 Total	남 Male	여 Female
2 0 1 6	1	1	-	28	920	920	-	61	36	25
2 0 1 7	1	1	-	27	840	840	-	63	35	28
2 0 1 8	1	1	-	25	772	772	-	61	34	27
2 0 1 9	1	1	-	25	682	682	-	55	32	23
2 0 2 0	1	1	-	25	635	635	-	57	32	25
<b>2 0 2 1</b>	<b>1</b>	<b>1</b>	<b>-</b>	<b>25</b>	<b>605</b>	<b>605</b>	<b>-</b>	<b>61</b>	<b>30</b>	<b>31</b>

8-1. 자율고등학교<sup>1)</sup> (국·공립) (2-2) Autonomous High School (National and Public)(Unit : number, person, 1000 m<sup>2</sup>)  
(단위 : 개, 명, 천m<sup>2</sup>)

구분 연별	직 원 수 Clerical staffs			졸업후 상황 The situation after Graduating		입학상황 Entrance		교지면적 <sup>2)</sup> Area of school sites	건물면적 <sup>3)</sup> Area of school buildings	보통 교실수 Classrooms
	계 Total	남 Male	여 Female	졸업자수 Graduates	진학자수 Advancement into Higher Schooling	입학정원 Freshmen Quota	입학자 Entrants			
2 0 1 6	6	5	1	318	295	306	307	37.0	14.0	28
2 0 1 7	5	4	1	319	269	248	246	37.0	14.0	28
2 0 1 8	4	3	1	290	248	224	219	37.0	13.3	28
2 0 1 9	4	4	-	304	257	216	214	37.0	13.7	25
2 0 2 0	4	4	-	250	208	208	205	37	14	28
<b>2 0 2 1</b>	<b>4</b>	<b>2</b>	<b>2</b>	<b>216</b>	<b>213</b>	<b>184</b>	<b>186</b>	<b>37</b>	<b>14</b>	<b>28</b>

자료 : 여수교육지원청

Source : Yeosu Office of Education

주 : 1) 2012년부터 "전문계고등학교"가 "특성화고등학교"로 명칭 변경

2) 교지면적은 교사대지와 체육장의 합계 3) 건물면적은 보통 및 특별교실, 관리실, 기타의 합계

8-2. 자율고등학교<sup>1)</sup> (사립) (2-1) Autonomous High School (Private) (Unit : number, person, 1000 m<sup>2</sup>) (단위 : 개, 명, 천m<sup>2</sup>)

구분 연별	학 교 수 Number of schools			학급수 No. of classes	학 생 수 Students			교 원 수 Teachers		
	계 Total	주간 Day	야간 Night		계 Total	남 Male	여 Female	계 Total	남 Male	여 Female
2 0 1 6	-	-	-	-	-	-	-	-	-	-
2 0 1 7	-	-	-	-	-	-	-	-	-	-
2 0 1 8	-	-	-	-	-	-	-	-	-	-
2 0 1 9	-	-	-	-	-	-	-	-	-	-
2 0 2 0	-	-	-	-	-	-	-	-	-	-
<b>2 0 2 1</b>	<b>-</b>	<b>-</b>	<b>-</b>	<b>-</b>	<b>-</b>	<b>-</b>	<b>-</b>	<b>-</b>	<b>-</b>	<b>-</b>

8-2. 자율고등학교<sup>1)</sup> (사립)(2-2) Autonomous High School (Private) (Unit : number, person, 1000 m<sup>2</sup>) (단위 : 개, 명, 천m<sup>2</sup>)

구분 연별	직 원 수 Clerical staffs			졸업후 상황 The situation after Graduating		입학상황 Entrance		교지면적 <sup>2)</sup> Area of school sites	건물면적 <sup>3)</sup> Area of school buildings	보통 교실수 Classrooms
	계 Total	남 Male	여 Female	졸업자수 Graduates	진학자수 Advancement into Higher Schooling	입학정원 Freshmen Quota	입학자 Entrants			
2 0 1 6	-	-	-	-	-	-	-	-	-	-
2 0 1 7	-	-	-	-	-	-	-	-	-	-
2 0 1 8	-	-	-	-	-	-	-	-	-	-
2 0 1 9	-	-	-	-	-	-	-	-	-	-
2 0 2 0	-	-	-	-	-	-	-	-	-	-
<b>2 0 2 1</b>	<b>-</b>	<b>-</b>	<b>-</b>	<b>-</b>	<b>-</b>	<b>-</b>	<b>-</b>	<b>-</b>	<b>-</b>	<b>-</b>

자료 : 여수교육지원청

Source : Yeosu Office of Education

주 : 1) 2012년부터 "전문계고등학교"가 "특성화고등학교"로 명칭 변경

2) 교지면적은 교사대지와 체육장의 합계 3) 건물면적은 보통 및 특별교실, 관리실, 기타의 합계

## 9. 전문대학 (2-1) Junior Colleges

(Unit : number, person, m<sup>2</sup>) (단위 : 개, 명, m<sup>2</sup>)

구분 연별	학교수 Number of schools	학급수 No. of classes	학 생 수 Students			교 원 수 Teachers			직 원 수 Clerical staffs		
			계 Total	남 Male	여 Female	계 Total	남 Male	여 Female	계 Total	남 Male	여 Female
2 0 1 6	1	18	1,386	606	780	40	27	13	14	9	5
2 0 1 7	1	16	1,357	792	573	37	24	13	14	9	5
2 0 1 8	1	15	1,365	1,218	147	39	24	15	13	9	4
2 0 1 9	1	14	1,332	749	583	38	26	12	13	9	4
2 0 2 0	1	12	1,372	825	547	39	26	13	15	10	5
2 0 2 1	1	12	1,392	868	524	39	25	14	15	10	5

## 9. 전문대학 (2-2) Junior Colleges

(Unit : number, person, m<sup>2</sup>) (단위 : 개, 명, m<sup>2</sup>)

구분 연별	졸업후 현황 The situation after Graduating				입학상황 Entrance		교육기본 시설면적 Areas of Basic Educational Facility
	졸업자 Graduates	진학자 Advancement into Higher Schooling	취업자 Employed	입대자 Military served	지원자수 Applicants	입학자수 Entrants	
2 0 1 6	525	15	275	17	1,718	761	-
2 0 1 7	537	13	303	-	1,574	691	-
2 0 1 8	514	8	301	-	2,010	676	-
2 0 1 9	516	6	325	-	2,364	660	-
2 0 2 0	514	3	330	5	2,053	702	20,032.0
2 0 2 1	553	18	385	9	1,650	667	20,032.0

자료 : 한영대학

Source : Hanyeong University

주 : ○ 건물은 보통 및 특별교실, 관리실, 기타의 합계

○ 교원수는 전임교원

○ 졸업후현황의 진학자, 취업자, 입대자는 취업통계연보 참고

## 10. 대학교 (2-1) Colleges and Universities

(Unit : number, person, m<sup>2</sup>) (단위 : 개, 명, m<sup>2</sup>)

구분 연별	학교수 Number of schools	학 과 Number of departments	학 생 수 Students			교 원 수 Teachers			직 원 수 Clerical staffs		
			계 Total	남 Male	여 Female	계 Total	남 Male	여 Female	계 Total	남 Male	여 Female
2 0 1 6	1	19	4,992	3,636	1,356	163	147	16	131	103	28
2 0 1 7	1	17	4,517	3,283	1,234	167	151	16	129	102	26
2 0 1 8	1	17	4,124	2,979	1,145	160	143	17	126	100	26
2 0 1 9	1	20	4,401	3,185	1,216	156	138	18	129	102	27
2 0 2 0	1	31	4,021	2,969	1,052	144	129	15	126	101	25
<b>2 0 2 1</b>	<b>1</b>	<b>34</b>	<b>4,019</b>	<b>2,983</b>	<b>1,036</b>	<b>146</b>	<b>130</b>	<b>16</b>	<b>126</b>	<b>100</b>	<b>26</b>

## 10. 대학교 (2-2) Colleges and Universities

(Unit : number, person, m<sup>2</sup>) (단위 : 개, 명, m<sup>2</sup>)

구분 연별	졸업후 현황 The situation after Graduating				입학상황 Entrance		교육기본 시설면적 Areas of Basic Educational Facility
	졸업자 Graduates	진학자 Advancement into Higher Schooling	취업자 Employed	입대자 Military served	지원자수 Applicants	입학자수 Entrants	
2 0 1 6	660	38	377	4	4,389	786	-
2 0 1 7	645	41	356	1	4,326	777	-
2 0 1 8	625	33	318	14	4,960	778	-
2 0 1 9	591	32	304	9	5,336	871	-
2 0 2 0	634	31	316	8	4,472	786	-
<b>2 0 2 1</b>	<b>-</b>	<b>-</b>	<b>-</b>	<b>-</b>	<b>3,766</b>	<b>778</b>	<b>-</b>

자료 : 전남대 여수캠퍼스

Source : Chonnam National University

주 : ○ 건물은 보통 및 특별교실, 관리실, 기타의 합계

○ 교원수는 전임교원

○ 졸업 후 현황은 다음해에 공표됨. 전남대학교 취업통계연보 참고

## 11. 대학원 (2-1) Graduate Schools

(Unit : number, person, m<sup>2</sup>) (단위 : 개, 명, m<sup>2</sup>)

구분 연별	학교수 Number of schools	학과수 Programs		입학정원수 Entrance quota		석사과정학생수 Students in MD course			박사과정학생수 Students in DD course		
		석사 MD course	박사 DD course	석사 MD	박사 DD	계 Total	남 Male	여 Female	계 Total	남 Male	여 Female
2 0 1 6	3	28	20	152	49	210	117	93	106	82	24
2 0 1 7	3	28	20	152	49	199	129	70	101	81	20
2 0 1 8	3	28	20	152	49	224	131	93	111	83	28
2 0 1 9	1	28	20	152	49	256	159	97	106	83	23
2 0 2 0	1	28	20	152	49	294	189	105	99	80	19
<b>2 0 2 1</b>	<b>1</b>	<b>28</b>	<b>20</b>	<b>152</b>	<b>49</b>	<b>276</b>	<b>183</b>	<b>93</b>	<b>103</b>	<b>76</b>	<b>27</b>

## 11. 대학원 (2-2) Graduate Schools

(Unit : number, person, m<sup>2</sup>) (단위 : 개, 명, m<sup>2</sup>)

구분 연별	교원수 Teachers			직원수 Clerical staffs			졸업후상황 The situation after Graduating		입학자현황 Entrance			
	계 Total	남 Male	여 Female	계 Total	남 Male	여 Female	석사 졸업MD	박사 졸업DD	지원자 Applicants	입학자 Entrants	지원자 Applicants	입학자 Entrants
2 0 1 6	-	-	-	-	-	-	58	13	77	57	29	23
2 0 1 7	-	-	-	-	-	-	57	20	113	89	37	33
2 0 1 8	-	-	-	-	-	-	39	11	40	31	21	20
2 0 1 9	-	-	-	-	-	-	66	13	65	57	28	25
2 0 2 0	-	-	-	-	-	-	66	12	112	83	35	33
<b>2 0 2 1</b>	<b>-</b>	<b>-</b>	<b>-</b>	<b>-</b>	<b>-</b>	<b>-</b>	<b>36</b>	<b>23</b>	<b>116</b>	<b>74</b>	<b>65</b>	<b>51</b>

자료 : 전남대 여수캠퍼스

Source : Chonnam National University

주 : ○ 교원수는 전임교원

○ 사무직원수: 계약직제외

○ 졸업후상황은 석사 및 박사학위취득자 수(2021년의 경우 2020학년도 전기/후기 졸업자 수를 의미)

## 12. 기타학교 (2-1) Other Schools

(Unit : number, person, m<sup>2</sup>) (단위 : 개, 명, m<sup>2</sup>)

구분 연별	학교수 Number of schools	학급수 No. of classes	학 생 수 Students			교 원 수 Teachers			직 원 수 Clerical staffs		
			계 Total	남 Male	여 Female	계 Total	남 Male	여 Female	계 Total	남 Male	여 Female
2 0 1 6	1	33	188	121	67	60	20	40	10	8	2
2 0 1 7	1	37	191	122	69	67	18	49	11	7	4
2 0 1 8	1	36	181	113	68	55	9	46	10	6	4
2 0 1 9	1	38	187	113	74	64	17	47	10	7	3
2 0 2 0	1	35	193	124	69	66	17	49	33	7	26
<b>2 0 2 1</b>	<b>1</b>	<b>36</b>	<b>186</b>	<b>119</b>	<b>67</b>	<b>67</b>	<b>14</b>	<b>53</b>	<b>36</b>	<b>7</b>	<b>29</b>

## 12. 기타학교 (2-2) Other Schools

(Unit : number, person, m<sup>2</sup>) (단위 : 개, 명, m<sup>2</sup>)

구분 연별	졸업후 현황 The situation after Graduating		입학자 Entrants	교지면적 <sup>1)</sup> School site	건물면적 <sup>2)</sup> Building Area	교실수 Number of Classrooms
	진학자수 Advancement into Higher Schooling					
2 0 1 6	62	－	67	28,6	10,2	35,0
2 0 1 7	56	－	54	28,6	10,2	35,0
2 0 1 8	24	－	21	28,6	10,2	35,0
2 0 1 9	57	－	67	28,6	10,2	35,0
2 0 2 0	62	－	65	28,6	10,2	41,0
2 0 2 1	24	－	39	28.6	10.5	35.0

자료 : 여수여명학교

Source : Yeosu Yeomyong Special School

주 : 1) 교지면적은 교사대지와 체육장의 합계

2) 건물면적은 보통 및 특별교실, 관리실, 기타의 합계



## 13. 적령아동 취학 (2-1) Admission of Freshmen

(Unit : person, %) (단위 : 명, %)

구분 연별	취 학 대 상 자 Children											
	계 Total			적령아동 Children of schooling age			유예 및 과령아 Children over the schooling age			기입학 신청자 Applicant for Earlier Entrant		
	남 Male	여 Female		남 Male	여 Female		남 Male	여 Female		남 Male	여 Female	
2 0 1 6	2,384	-	-	2,366	-	-	10	-	-	8	-	-
2 0 1 7	2,528	1,312	1,216	2,507	1,301	1,206	19	11	8	2	-	2
2 0 1 8	2,676	1,347	1,329	2,661	1,338	1,323	9	7	2	6	2	4
2 0 1 9	2,535	1,230	1,305	2,521	1,224	1,297	12	5	7	2	1	1
2 0 2 0	2,344	1,220	1,124	2,317	1,206	1,111	12	-	12	1	-	1
2 0 2 1	2,535	1,230	1,305	2,521	1,224	1,297	12	5	7	2	1	1

## 13. 적령아동 취학 (2-2) Admission of Freshmen

(Unit : person, %) (단위 : 명, %)

구분  연별		취 학 자 Enrollments														취학률  Percentage of enrollment
		계 Total		적령아동 Children of schooling age			유예 및 과령아 Children over the schooling age			조기입학자 Children under the schooling age		기타 other				
남 Male	여 Female	남 Male	여 Female	남 Male	여 Female	남 Male	여 Female	남 Male	여 Female	남 Male	여 Female	남 Male	여 Female			
2 0 1 6	2,357	-	-	2,346	-	-	4	-	-	7	-	-	-	-	-	99.5%
2 0 1 7	2,486	1,292	1,194	2,481	1,291	1,190	2	1	1	1	-	1	2	-	2	98.3%
2 0 1 8	2,619	1,316	1,303	2,610	1,311	1,299	-	-	-	6	2	4	3	1	2	97.9%
2 0 1 9	2,483	1,210	1,273	2,480	1,209	1,271	1	-	1	2	1	1	-	-	-	97.9%
2 0 2 0	2,306	1,202	1,100	2,290	1,197	1,093	11	5	6	1	-	1	4	2	2	98.4%
2 0 2 1	2,477	1,205	1,272	2,474	1,204	1,270	1	-	1	2	1	1	6	5	1	97.7%

자료 : 여수교육지원청

Source : Yeosu Office of Education

## 14. 사설학원 및 독서실 (2-1) Private Institute and Reading Room

(Unit : number, person) (단위 : 개, 명)

구분 연별	사 설 학 원 Private Institute													
	학 원 수 Number of Institutions													
	합계 Total	학교교과 교습학원 school curriculum Education and Training institute							평생직업 교육학원 Lifelong Vocational Education and Training institute					
		소계 sub-total	입시검정및 보충학습 Entrance Exam. & supplementar ycourses	국제화 International Practical Affairs	예능 Arts	특수 교육 Special Education	종합 Synthesis	기타 Others	소계 sub-total	직업 기술 Occupational skills	국제화 Interna-tional	인문 사회 Liberal arts & social sciences	기예 crafts	종합 Synthesis
2 0 1 5	538	510	244	76	135	-	-	55	28	25	-	-	3	-
2 0 1 6	568	535	275	70	135	-	32	23	33	28	-	-	4	1
2 0 1 7	551	517	271	66	131	-	28	21	34	29	-	-	4	1
2 0 1 8	493	459	234	61	120	-	25	19	34	28	-	-	5	1
2 0 1 9	508	472	246	59	124	-	25	18	36	29	-	-	6	1
<b>2 0 2 0</b>	<b>500</b>	<b>466</b>	<b>246</b>	<b>56</b>	<b>124</b>	<b>-</b>	<b>21</b>	<b>19</b>	<b>34</b>	<b>27</b>	<b>-</b>	<b>-</b>	<b>6</b>	<b>1</b>

## 14. 사설학원 및 독서실 (2-2) Private Institute and Reading Room

(Unit : number, person) (단위 : 개, 명)

구분 연별	사 설 학 원 Private Institute			독서실 Reading room	
	정원T.O Attend-ants	강사수 Instruc-tors	강의실 Classrooms	독서실수 Reading rooms	열람실수 Reading Rooms
2 0 1 5	-	1,112	1,459	32	211
2 0 1 6	-	1,051	1,627	33	337
2 0 1 7	-	973	1,500	32	333
2 0 1 8	-	869	1,386	34	238
2 0 1 9	-	1,118	1,329	39	364
<b>2 0 2 0</b>	<b>-</b>	<b>926</b>	<b>1,828</b>	<b>34</b>	<b>221</b>

자료 : 여수교육지원청

Source : Yeosu Office of Education

주 : 2013년부터 사설학원의 수강자수, 이수자수, 실험실습실, 사무실 항목 통계제외

## 15. 공공도서관 (2-1) Public Libraries

(Unit : number, person, volume, thousand won) (단위 : 개, 명, 권, 천원)

연별 도서관별	구분	도서관수 Number of libraries	좌석수 Seats	자 료 수 Number of data			도서관 방문자수 Library visitors
				도서 Book	비도서 Non-book	연속 간행물(중) Periodical	
2 0 1 5		6	2,318	589,482	26,714	-	816,942
2 0 1 6		6	2,356	634,792	37,742	291	690,054
2 0 1 7		6	2,271	643,819	36,808	255	755,728
2 0 1 8		7	2,337	824,899	58,797	352	1,051,975
2 0 1 9		7	2,117	826,624	61,754	328	1,001,854
<b>2 0 2 0</b>		<b>8</b>	<b>2,899</b>	<b>866,598</b>	<b>68,632</b>	<b>368</b>	<b>626,460</b>
쌍 봉 도 서 관		1	724	173,863	29,317	75	125,428
현 암 도 서 관		1	648	145,352	5,178	9	27,947
돌 산 도 서 관		1	136	61,133	223	36	16,006
소 라 도 서 관		1	134	71,846	227	33	16,969
울 춘 도 서 관		1	263	52,092	235	20	7,543
환 경 도 서 관		1	145	105,563	3,517	43	64,511
이 순 신 도 서 관		1	703	54,620	6,187	63	297,850
전라남도학생교육문화회관		1	146	202,129	23,748	89	70,206

## 15. 공공도서관 (2-2) Public Libraries

(Unit : number, person, volume, thousand won) (단위 : 개, 명, 권, 천원)

연별 도서관별	구분	자료실 이용자수 Reference library users	연간 대출책수 Annual books rent	직 원 수 Staffs		예 산 Budget
				남 Male	여 Female	
2 0 1 5		-	-	38	-	2,997,794
2 0 1 6		419,808	488,970	34	20	3,983,263
2 0 1 7		540,882	764,770	46	16	12,773,296
2 0 1 8		673,583	740,605	46	15	12,718,440
2 0 1 9		626,761	932,376	71	31	14,565,777
<b>2 0 2 0</b>		<b>393,509</b>	<b>570,366</b>	<b>85</b>	<b>33</b>	<b>34,137,702</b>
쌍 봉 도 서 관		103,190	113,552	11	2	676,727
현 암 도 서 관		16,931	26,965	7	4	1,359,138
돌 산 도 서 관		12,304	24,709	5	3	497,958
소 라 도 서 관		14,370	19,955	5	2	452,879
울 춘 도 서 관		5,289	6,579	6	3	463,465
환 경 도 서 관		49,054	51,951	9	4	633,534
이 순 신 도 서 관		151,376	238,650	30	12	853,933
전라남도학생교육문화회관		40,995	88,005	12	3	29,200,068

자료 : 여수시립도서관

Source : Yeosu Municipal Library

## 16. 박물관 (2-1) Museums

(Unit : person, piece) (단위 : 명, 점)

구분 연별	입장자 Entrants	계 Total	금 속 Metal	토제 Earthen ware	도자기 Ceramics	석 Stone	유리보석 Glass and gem
2 0 1 5	11,425	532	126	132	-	8	2
2 0 1 6	13,428	713	191	130	4	12	2
2 0 1 7	13,507	713	191	130	4	12	2
2 0 1 8	12,354	741	219	130	4	12	2
2 0 1 9	12,498	741	219	130	4	12	2
<b>2 0 2 0</b>	<b>2,673</b>	<b>859</b>	<b>238</b>	<b>144</b>	<b>20</b>	<b>18</b>	<b>2</b>

## 16. 박물관 (2-2) Museums

(Unit : person, piece) (단위 : 명, 점)

구분 연별	초제 Plant materials	나무 Wood	골각패갑 Bone and shell	지 Paper	피모 Leather & Feather	사직 Costume and textiles	종자 Seed	기 타 Others
2 0 1 5	22	193	-	34	7	5	-	3
2 0 1 6	26	260	2	53	11	17	-	5
2 0 1 7	26	260	2	53	11	17	-	5
2 0 1 8	26	260	2	53	11	17	-	5
2 0 1 9	26	260	2	53	11	17	-	5
<b>2 0 2 0</b>	<b>26</b>	<b>279</b>	<b>9</b>	<b>53</b>	<b>11</b>	<b>33</b>	<b>-</b>	<b>26</b>

자료 : 문화예술과 (여수민속전시관)

Source : Culture and Arts Division

## 17. 문화재 (2-1) Cultural Heritage

(Unit : each) (단위 : 개)

구분 연별 읍면동별	총계 Grand total	국가지정문화재      National designated							
		계 Total	국보 National treasure	보물 Treasure	명승/사적 Scenic site /Historic site	천연기념물 Natural monument	중요민속자료 Folklore materials	중요무형 문화재 Intangible cultural properties	
2 0 1 5	53	19	1	12	1 3	1	1	-	
2 0 1 6	53	19	1	12	1 3	1	1	-	
2 0 1 7	53	19	1	12	1 3	1	1	-	
2 0 1 8	53	19	1	12	1 3	1	1	-	
2 0 1 9	53	19	1	12	1 3	1	1	-	
<b>2 0 2 0</b>	<b>53</b>	<b>19</b>	<b>1</b>	<b>12</b>	<b>1 3</b>	<b>1</b>	<b>1</b>	<b>-</b>	
돌 산 읍	6	-	-	-	- -	-	-	-	
소 라 면	1	-	-	-	- -	-	-	-	
울 촌 면	5	-	-	-	- -	-	-	-	
화 양 면	-	-	-	-	- -	-	-	-	
남 면	-	-	-	-	- -	-	-	-	
화 정 면	2	1	-	-	- -	1	-	-	
삼 산 면	3	1	-	-	1 -	-	-	-	
동 문 동	1	-	-	-	- -	-	-	-	
한 려 동	-	-	-	-	- -	-	-	-	
중 앙 동	3	2	-	2	- -	-	-	-	
충 무 동	7	2	1	-	- -	-	1	-	
광 림 동	-	-	-	-	- -	-	-	-	
서 강 동	-	-	-	-	- -	-	-	-	
대 교 동	1	-	-	-	- -	-	-	-	
국 동	-	-	-	-	- -	-	-	-	
월 호 동	-	-	-	-	- -	-	-	-	
여 서 동	-	-	-	-	- -	-	-	-	
문 수 동	1	-	-	-	- -	-	-	-	
미 평 동	1	-	-	-	- -	-	-	-	
둔 덕 동	-	-	-	-	- -	-	-	-	
만 덕 동	2	1	-	-	- 1	-	-	-	
쌍 봉 동	-	-	-	-	- -	-	-	-	
시 전 동	1	1	-	-	- 1	-	-	-	
여 천 동	2	1	-	-	- 1	-	-	-	
주 삼 동	-	-	-	-	- -	-	-	-	
삼 일 동	17	10	-	10	- -	-	-	-	
묘 도 동	-	-	-	-	- -	-	-	-	

## 17. 문화재 (2-2) Cultural Heritage

(Unit : each) (단위 : 개)

구분 연별 읍면동별	지방지정문화재 Local designated					문화재 자료 Cultural heritage material	등록문화재 Registered cultural heritage	
	계 Total	유형문화재 Tangible cultural Heritage	기념물 Monuments	민속자료 Folklore cultural heritage	무형문화재 Intangible cultural heritage		국가등록 문화재 State-Registered cultural heritage	시도등록 문화재 City/Province- Registered cultural heritage
2 0 1 5	16	6	5	2	3	10	-	8
2 0 1 6	16	6	5	2	3	10	-	8
2 0 1 7	16	6	5	2	3	10	-	8
2 0 1 8	16	6	5	2	3	10	-	8
2 0 1 9	16	6	5	2	3	10	8	-
<b>2 0 2 0</b>	<b>16</b>	<b>6</b>	<b>5</b>	<b>2</b>	<b>3</b>	<b>10</b>	<b>8</b>	<b>-</b>
돌 산 읍	3	1	1	1	-	3	-	-
소 라 면	1	-	-	-	1	-	-	-
울 춘 면	1	-	1	-	-	-	4	-
화 양 면	-	-	-	-	-	-	-	-
남 면	-	-	-	-	-	-	-	-
화 정 면	-	-	-	-	-	-	1	-
삼 산 면	1	-	-	-	1	1	-	-
동 문 동	-	-	-	-	-	-	1	-
한 려 동	-	-	-	-	-	-	-	-
중 양 동	-	-	-	-	-	-	1	-
충 무 동	1	1	-	-	-	4	-	-
광 립 동	-	-	-	-	-	-	-	-
서 강 동	-	-	-	-	-	-	-	-
대 교 동	1	-	-	1	-	-	-	-
국 동	-	-	-	-	-	-	-	-
월 호 동	-	-	-	-	-	-	-	-
여 서 동	-	-	-	-	-	-	-	-
문 수 동	1	-	1	-	-	-	-	-
미 평 동	1	-	-	-	1	-	-	-
둔 덕 동	-	-	-	-	-	-	-	-
만 덕 동	-	-	-	-	-	-	1	-
쌍 봉 동	-	-	-	-	-	-	-	-
시 전 동	-	-	-	-	-	-	-	-
여 천 동	1	-	1	-	-	-	-	-
주 삼 동	-	-	-	-	-	-	-	-
삼 일 동	5	4	1	-	-	2	-	-
묘 도 동	-	-	-	-	-	-	-	-

자료 : 문화예술과

Source : Culture and Arts Division

## 18. 예술단 (3-1) Art Performing Organizations

(Unit : person) (단위 : 명)

구분 연별	교향악단 Municipal symphony orchestra				국악단 Korean classical orchestra				무용단 Ballet troupes			
	창단일 Date of organization	단원 Groups			창단일 Date of organization	단원 Groups			창단일 Date of organization	단원 Groups		
		계 Total	상임 Permanent	비상임 Temporary		계 Total	상임 Permanent	비상임 Temporary		계 Total	상임 Permanent	비상임 Temporary
2 0 1 5	-	-	-	-	2000.7.1	39	39	-	-	-	-	-
2 0 1 6	-	-	-	-	2000.7.1	42	42	-	-	-	-	-
2 0 1 7	-	-	-	-	2000.7.1	45	43	2	-	-	-	-
2 0 1 8	-	-	-	-	2000.7.1	43	41	2	-	-	-	-
2 0 1 9	-	-	-	-	2000.7.1	43	43	-	-	-	-	-
2 0 2 0	-	-	-	-	2000.7.1	42	42	-	-	-	-	-

## 18. 예술단 (3-2) Art Performing Organizations

(Unit : person) (단위 : 명)

구분 연별	합창단 Choral groups				소년·소녀합창단 Boy and girl choral groups			
	창단일 Date of organization	단원 Groups			창단일 Date of organization	단원 Groups		
		계 Total	상임 Permanent	비상임 Temporary		계 Total	상임 Permanent	비상임 Temporary
2 0 1 5	1998.4.1	40	40	-	-	-	-	-
2 0 1 6	1998.4.1	46	45	1	-	-	-	-
2 0 1 7	1998.4.1	46	45	1	-	-	-	-
2 0 1 8	1998.4.1	45	43	2	-	-	-	-
2 0 1 9	1998.4.1	46	45	1	-	-	-	-
2 0 2 0	1998.4.1	45	44	1	-	-	-	-

## 18. 예술단 (3-3) Art Performing Organizations

(Unit : person) (단위 : 명)

구분 연별	연극단 Drama groups				가무단 Singing and dancing groups			
	창단일 Date of organization	단원 Groups			창단일 Date of organization	단원 Groups		
		계 Total	상임 Permanent	비상임 Temporary		계 Total	상임 Permanent	비상임 Temporary
2 0 1 5	-	-	-	-	-	-	-	-
2 0 1 6	-	-	-	-	-	-	-	-
2 0 1 7	-	-	-	-	-	-	-	-
2 0 1 8	-	-	-	-	-	-	-	-
2 0 1 9	-	-	-	-	-	-	-	-
2 0 2 0	-	-	-	-	-	-	-	-

자료 : 문화예술과

Source : Culture and Arts Division

## 19. 문화공간 Cultural Facilities

(Unit : place, person) (단위 : 개소, 명)

구분 연별 읍면동별	공 연 시 설 Performing facilities				전 시 실 Exhibition facilities		지역문화복지시설 Local culture and welfare facilities			기 타 시 설 Others		
	공공 공연장 Public	민간 공연장 Private	영화 상영관 Movie theater	스크린수 No.of screens	미술관 Art museum	화랑 Galley	시민 회관 Si public center	종합복 지회관 General Welfarecenter	청소년 회관 Yeosu center	문화원 Cultural center	국악원 Traditional performing arts center	전수 회관 Initiation center
2 0 1 5	6	4	3	22	-	3	1	4	2	1	-	2
2 0 1 6	6	4	3	17	-	3	1	4	3	1	-	2
2 0 1 7	6	4	3	17	-	3	1	4	3	1	-	2
2 0 1 8	6	4	3	17	-	3	1	4	3	1	-	2
2 0 1 9	6	6	3	17	-	4	1	4	3	1	-	2
<b>2 0 2 0</b>	<b>3</b>	<b>6</b>	<b>3</b>	<b>17</b>	<b>-</b>	<b>4</b>	<b>1</b>	<b>4</b>	<b>3</b>	<b>1</b>	<b>-</b>	<b>2</b>
돌 산 읍	-	2	-	-	-	-	-	-	-	-	-	-
소 라 면	-	-	-	-	-	-	-	1	-	-	-	1
울 촌 면	-	-	-	-	-	-	-	-	-	-	-	-
화 양 면	-	-	-	-	-	1	-	-	-	-	-	-
남 면	-	-	-	-	-	-	-	-	-	-	-	-
화 정 면	-	-	-	-	-	-	-	-	-	-	-	-
삼 산 면	-	-	-	-	-	-	-	-	-	-	-	1
동 문 동	-	-	-	-	-	-	-	-	-	1	-	-
한 려 동	-	1	-	-	-	-	-	-	-	-	-	-
중 양 동	-	-	-	-	-	1	-	-	-	-	-	-
충 무 동	-	-	-	-	-	-	-	-	-	-	-	-
광 림 동	2	-	-	-	-	-	1	-	-	-	-	-
서 강 동	-	-	-	-	-	-	-	-	-	-	-	-
대 교 동	-	-	-	-	-	-	-	-	-	-	-	-
국 동	-	-	-	-	-	-	-	-	-	-	-	-
월 호 동	-	-	-	-	-	-	-	-	-	-	-	-
여 서 동	-	-	-	-	-	-	-	-	-	-	-	-
문 수 동	-	-	-	-	-	-	-	1	1	-	-	-
미 평 동	-	-	-	-	-	-	-	1	1	-	-	-
둔 덕 동	-	-	-	-	-	-	-	-	-	-	-	-
만 덕 동	-	-	-	-	-	1	-	-	-	-	-	-
쌍 봉 동	-	1	1	1	-	-	-	1	1	-	-	-
시 천 동	1	2	2	16	-	1	-	-	-	-	-	-
여 천 동	-	-	-	-	-	-	-	-	-	-	-	-
주 삼 동	-	-	-	-	-	-	-	-	-	-	-	-
삼 일 동	-	-	-	-	-	-	-	-	-	-	-	-
묘 도 동	-	-	-	-	-	-	-	-	-	-	-	-

자료 : 문화예술과, 사회복지과

Source : Culture and Arts Division, Social Welfare Division



## 20. 체육시설 Sports Facilities

## 20-1. 공공체육시설 (2-1) Public Sports Facilities

(Unit : number) (단위 : 개소)

구분 연별 읍면동별	공 공 체 육 시 설 Public sports facilities										
	합계 Total	육상 경기장 tadium	축구장 Football field	야구장 Baseball field	테니스장 Tennis courts	씨름장 Ssireum field	간이 운동장 (동네체 육시설) Playground	체 육 관 Gym			유도장 Judo Gym
								구기 체육관 Ball game	투기 체육관 match	생활 체육관 Sport for all	
2 0 1 5	88	3	9	1	28	1	-	-	-	-	2
2 0 1 6	45	3	3	2	4	1	-	-	-	-	2
2 0 1 7	322	3	4	2	4	1	273	2	1	1	2
2 0 1 8	322	3	4	2	4	1	273	2	1	1	2
2 0 1 9	420	3	4	2	9	1	355	2	1	1	2
<b>2 0 2 0</b>	<b>437</b>	<b>3</b>	<b>4</b>	<b>2</b>	<b>9</b>	<b>1</b>	<b>371</b>	<b>2</b>	<b>1</b>	<b>1</b>	<b>2</b>
돌 산 읍	32	-	2	-	-	-	29	-	-	-	1
소 라 면	20	-	-	-	-	-	19	-	-	-	-
울 촌 면	33	-	-	-	-	-	32	-	-	-	-
화 양 면	27	-	-	-	-	-	26	-	-	-	-
남 면	10	-	-	-	-	-	10	-	-	-	-
화 정 면	9	-	-	-	-	-	8	-	-	-	-
삼 산 면	10	-	-	-	2	-	8	-	-	-	-
동 문 동	11	-	-	-	-	-	10	-	-	-	-
한 려 동	9	-	-	-	-	-	9	-	-	-	-
중 양 동	5	-	-	-	-	-	5	-	-	-	-
충 무 동	11	-	-	-	-	-	10	-	-	-	-
광 림 동	32	1	2	2	1	1	13	1	1	1	1
서 강 동	5	-	-	-	-	-	5	-	-	-	-
대 교 동	8	-	-	-	-	-	8	-	-	-	-
국 동	15	-	-	-	2	-	12	-	-	-	-
월 호 동	13	-	-	-	-	-	12	-	-	-	-
여 서 동	13	-	-	-	-	-	12	-	-	-	-
문 수 동	20	-	-	-	2	-	18	-	-	-	-
미 평 동	16	-	-	-	-	-	15	-	-	-	-
둔 덕 동	11	-	-	-	-	-	10	-	-	-	-
만 덕 동	12	-	-	-	-	-	11	-	-	-	-
쌍 봉 동	25	-	-	-	1	-	20	-	-	-	-
시 전 동	34	2	-	-	1	-	21	1	-	-	1
여 천 동	30	-	-	-	-	-	23	-	-	-	-
주 삼 동	16	-	-	-	-	-	15	-	-	-	-
삼 일 동	8	-	-	-	-	-	8	-	-	-	-
묘 도 동	2	-	-	-	-	-	2	-	-	-	-

## 20-1. 공공체육시설 (2-2) Public Sports Facilities

(Unit : number) (단위 : 개소)

구분 연별 읍면동별	공 공 체 육 시 설 Public sports facilities							
	게이트볼장 Gateball field	수영장 Swimming pools	롤러경기장 RollerSkate field	국궁장 archery field	족구장 Footvolleyball	트라이애 슬런경기장 Tri-Athlon field	요트장 Marina	활공장 Gliding Site
2 0 1 5	1	1	2	19	1	-	1	-
2 0 1 6	1	1	2	19	1	1	1	-
2 0 1 7	2	1	2	18	1	1	1	-
2 0 1 8	2	1	2	18	1	1	1	-
2 0 1 9	2	2	2	17	1	1	1	-
<b>2 0 2 0</b>	<b>2</b>	<b>2</b>	<b>2</b>	<b>17</b>	<b>1</b>	<b>1</b>	<b>1</b>	<b>-</b>
돌 산 읍	-	-	-	-	-	-	-	-
소 라 면	-	-	-	-	-	-	-	-
울 촌 면	-	-	-	-	-	-	-	-
화 양 면	-	-	-	-	-	-	-	-
남 면	-	-	-	-	-	-	-	-
화 정 면	-	-	-	-	-	-	-	-
삼 산 면	-	-	-	-	-	-	-	-
동 문 동	-	-	-	-	-	-	-	-
한 려 동	-	-	-	-	-	-	-	-
중 양 동	-	-	-	-	-	-	-	-
충 무 동	-	-	-	-	-	-	-	-
광 림 동	1	1	1	3	-	-	-	-
서 강 동	-	-	-	-	-	-	-	-
대 교 동	-	-	-	-	-	-	-	-
국 동	-	-	-	-	-	-	-	-
월 호 동	-	-	-	-	1	-	-	-
여 서 동	-	-	-	1	-	-	-	-
문 수 동	-	-	-	-	-	-	-	-
미 평 동	-	-	-	-	-	-	-	-
둔 덕 동	-	1	-	-	-	-	-	-
만 덕 동	-	-	-	-	-	-	1	-
쌍 봉 동	-	-	-	2	-	1	-	-
시 전 동	1	-	1	5	-	-	-	-
여 천 동	-	-	-	6	-	-	-	-
주 삼 동	-	-	-	-	-	-	-	-
삼 일 동	-	-	-	-	-	-	-	-
묘 도 동	-	-	-	-	-	-	-	-

자료 : 체육지원과

Source : Sports Support Department

주 : 2017년부터 동네체육시설 및 체육관 포함



## 20-2. 신고·등록체육시설 (2-2) Reported sports facilities

(Unit : number) (단위 : 개소)

구분 연별 읍면동별	신 고 체 육 시 설 Reported sports facilities							등록체육시설 Registered sports facilities		
	골프 연습장 Golf practicerange	체력 단련장 Physical training center	당구장 Billiard room	썰매장 Area for sledding	무도장 Ballroom	무도학원 Ballroom Dancing school	가상체험 체육시설 Virtual experience Sports facilities	골프장 Golf course	스키장 Ski ground	자동차 경주장 Car racing track
2 0 1 5	62	51	229	1	-	11	-	3	-	-
2 0 1 6	67	51	225	1	-	10	-	3	-	-
2 0 1 7	67	51	225	1	-	10	-	3	-	-
2 0 1 8	67	51	225	1	-	10	-	3	-	-
2 0 1 9	72	53	225	1	-	10	6	3	-	-
<b>2 0 2 0</b>	<b>49</b>	<b>51</b>	<b>88</b>	<b>2</b>	<b>-</b>	<b>3</b>	<b>17</b>	<b>3</b>	<b>-</b>	<b>-</b>
돌 산 읍	1	1	3	-	-	-	-	-	-	-
소 라 면	4	3	2	2	-	-	2	-	-	-
울 춘 면	-	-	-	-	-	-	-	-	-	-
화 양 면	-	-	-	-	-	-	-	1	-	-
남 정 면	-	-	-	-	-	-	-	-	-	-
화 정 면	-	-	-	-	-	-	-	-	-	-
삼 산 면	-	-	1	-	-	-	-	-	-	-
동 문 동	-	-	-	-	-	-	-	-	-	-
한 려 동	1	1	2	-	-	-	-	-	-	-
중 양 동	-	-	1	-	-	-	-	-	-	-
충 무 동	-	1	1	-	-	1	-	-	-	-
광 림 동	-	2	1	-	-	-	-	-	-	-
서 강 동	-	-	-	-	-	-	-	-	-	-
대 교 동	1	1	4	-	-	-	-	-	-	-
국 동	-	-	3	-	-	-	-	-	-	-
월 호 동	1	1	1	-	-	-	-	1	-	-
여 서 동	5	4	11	-	-	-	5	-	-	-
문 수 동	5	7	14	-	-	1	-	-	-	-
미 평 동	1	2	4	-	-	-	-	-	-	-
둔 덕 동	2	2	-	-	-	-	-	1	-	-
만 덕 동	-	1	1	-	-	-	-	-	-	-
쌍 봉 동	12	14	17	-	-	1	5	-	-	-
시 전 동	7	8	7	-	-	-	4	-	-	-
여 천 동	8	2	12	-	-	-	-	-	-	-
주 삼 동	1	1	-	-	-	-	1	-	-	-
삼 일 동	-	-	3	-	-	-	-	-	-	-
묘 도 동	-	-	-	-	-	-	-	-	-	-

자료 : 체육지원과

Source : Sports Support Department

## 21. 시립운동장 Municipal Stadiums

(Unit : m<sup>2</sup>, person) (단위 : m<sup>2</sup>, 명)

구분 연별	연 면 적 (m <sup>2</sup> ) Gross coverage			수용수용인원(명) Capacity 인원(명)	관람연인원(명) Annual persons admitted
		필드 Fields	스탠드 및 기타 Stand and others		
2 0 1 5	77,481	62,223	15,258	42,750	75,000
2 0 1 6	77,481	62,223	15,258	42,750	75,000
2 0 1 7	77,481	62,223	15,258	42,750	75,000
2 0 1 8	77,481	62,223	15,258	42,750	75,000
2 0 1 9	33,437	21,765	11,672	25,000	55,000
<b>2 0 2 0</b>	<b>44,044</b>	<b>40,458</b>	<b>3,586</b>	<b>17,750</b>	<b>20,000</b>

자료 : 체육지원과

Source : Sports Support Department

## 22. 청소년 수련시설 (2-1) Youth Facilities

(Unit : number, 1000m<sup>2</sup>) (단위 : 개소, 천m<sup>2</sup>)

구분 연별	합 계 Total		수련관 Training institution		문화의 집 Cultural house		수련원 Training center	
	개소 Places	면적 Area	개소 Places	면적 Area	개소 Places	면적 Area	개소 Places	면적 Area
2 0 1 7	4	5,692.57	1	3,113.75	2	1,452.74	-	-
2 0 1 8	4	5,692.57	1	3,113.75	2	1,452.74	-	-
2 0 1 9	4	5,692.57	1	3,113.75	2	1,452.74	-	-
<b>2 0 2 0</b>	<b>4</b>	<b>5,692.57</b>	<b>1</b>	<b>3,113.75</b>	<b>2</b>	<b>1,452.74</b>	<b>-</b>	<b>-</b>

## 22. 청소년 수련시설 (2-2) Youth Facilities

(Unit : number, 1000m<sup>2</sup>) (단위 : 개소, 천m<sup>2</sup>)

구분 연별	야영장 Camp		유스호스텔 Youth hostel		특화시설 Specialized facilities	
	개소 Places	면적 Area	개소 Places	면적 Area	개소 Places	면적 Area
2 0 1 7	-	-	-	1	1,126.08	-
2 0 1 8	-	-	-	1	1,126.08	-
2 0 1 9	-	-	-	1	1,126.08	-
<b>2 0 2 0</b>	<b>-</b>	<b>-</b>	<b>-</b>	<b>1</b>	<b>1,126.08</b>	<b>-</b>

자료 : 여성가족과

Source : Women and Family Division

## 23. 언론매체 The Press and Media

(Unit : number) (단위 : 개)

구분 연별	방송사 Broadcasting					신문사 Newspaper publishers			
	계 Total	지상파 방송 Broadcasting	케이블TV Cable TV	라디오 Radio	기타 Others	계 Total	일 간 Daily	주 간 Weekly	인터넷 신문 Internet
2 0 1 5	6	2	1	1	2	12	-	6	6
2 0 1 6	5	2	1	1	1	11	-	6	5
2 0 1 7	5	2	1	1	1	12	-	6	6
2 0 1 8	5	2	1	1	1	12	-	6	6
2 0 1 9	4	2	1	1	-	31	-	9	22
2 0 2 0	4	2	1	1	-	31	-	7	24

자료 : 공보담당관실

Source : Public Communication officer

## 24. 출판사 및 인쇄소 등록

## Registered Publishing Company and Printing Shops

(Unit : number, person) (단위 : 개, 명)

구분 연별	등록된 출판사수 No. of egistered Publishers	종 업 원 수 No. of Workers			등록된 인쇄소수 No. of Printing Shops	종 업 원 수 No. of Workers		
		계 Total	남 Male	여 Female		계 Total	남 Male	여 Female
2 0 1 5	66	105	66	39	135	233	141	92
2 0 1 6	79	118	73	45	149	257	154	103
2 0 1 7	87	102	75	27	156	166	116	50
2 0 1 8	92	104	74	30	154	175	120	55
2 0 1 9	104	118	76	42	162	179	119	60
2 0 2 0	108	125	79	46	167	183	121	62

자료 : 문화예술과

Source : Culture and Arts Division

제24회 여수통계연보  
YEOSU STATISTICAL YEARBOOK 2021

XV

재 정

Public Finance



여수시  
YEOSU CITY





## XV. 재 정

### Public Finance

#### 1. 국세 징수 (3-1) Collection of National Taxes

(Unit : million won) (단위 : 백만원)

구분 연별	합 계 Grand Total	내 국 세 Internal taxes							
		계 Total	직 접 세 Direct taxes						
			소 계 Sub-total	소득세 Income	법인세 Corporation taxes	상속세 Inheritance taxes	증여세 Gift Tax	근로장려금 Earned Income Tax Credit	자녀장려금 Child Tax Credit
2 0 1 5	4,665,258	467,253	279,778	178,798	97,563	1,034	2,383	-	-
2 0 1 6	4,241,788	676,305	446,022	238,601	203,422	1,497	2,502	-	-
2 0 1 7	5,357,667	827,750	523,497	281,155	245,779	3,620	5,994	-9,196	-3,855
2 0 1 8	5,680,723	1,098,415	755,941	313,620	448,968	2,274	4,596	-10,139	-3,378
2 0 1 9	5,163,854	1,009,637	692,243	337,936	385,601	2,647	4,103	-33,227	-4,817
2 0 2 0	4,836,324	847,212	543,008	378,236	186,609	5,058	5,941	-28,955	-3,881

#### 1. 국세 징수 (3-2) Collection of National Taxes

(Unit : million won) (단위 : 백만원)

구분 연별	내 국 세 Internal taxes						
	간 접 세 Indirect taxes					인지세 Stamp taxes	과년도수입 Revenues of Previous Year
	소 계 Sub-total	부가가치세 Value added taxes	개별소비세 (특별소비세) Special excise taxes	주세 Liquor taxes	증권거래세 Securities exchange taxes		
2 0 1 5	175,139	21,433	154,006	145	-445	225	12,111
2 0 1 6	219,052	64,981	153,697	139	235	251	10,980
2 0 1 7	288,305	92,239	195,746	127	193	260	15,688
2 0 1 8	325,346	90,925	233,451	131	839	184	16,944
2 0 1 9	303,962	137,816	165,664	133	349	23	13,409
2 0 2 0	305,711	140,445	164,085	102	1,079	-75	-1,432

## 1. 국세 징수 (3-3) Collection of National Taxes

(Unit : million won) (단위 : 백만원)

구분 연별	교통에너지환경세 Trans- portation	방위세 Defense taxes	교육세 Educationtaxes	농어촌특별세 Special taxes for ruraldevelopment	종합부동산세 Comprehen-sive Real Estate Holding Tax
2 0 1 5	3,581,523	-	613,690	1,380	1,412
2 0 1 6	3,957,240	-	615,889	2,026	1,720
2 0 1 7	3,910,640	-	615,444	1,768	2,065
2 0 1 8	3,949,579	-	627,146	2,982	2,601
2 0 1 9	3,583,352	-	563,212	3,206	4,447
<b>2 0 2 0</b>	<b>3,489,374</b>	<b>2</b>	<b>489,700</b>	<b>5,420</b>	<b>4,616</b>

자료 : 국세청 통계포털

Source : National Tax Service

## 2. 지방세 부담 Household Local Tax

(Unit : 1,000 won) (단위 : 천원)

구분 연별	지 방 세 Local taxes	인구(외국인 제외) Population (Excluding foreigners)	1인당 부담액(원) Tax burden Per capita(won)	세대(외국인세대 제외) Households (Exclude foreign household)	세대당 부담액(원) Tax burden per household(won)
2 0 1 5	306,929,552	290,168	1,057,760	117,602	2,609,900
2 0 1 6	393,616,890	288,988	1,362,050	118,910	3,310,208
2 0 1 7	433,820,570	286,382	1,514,820	119,684	3,624,710
2 0 1 8	501,071,364	283,300	1,768,690	120,810	4,147,590
2 0 1 9	488,177,504	282,786	1,726,310	123,677	3,947,190
<b>2 0 2 0</b>	<b>507,680,478</b>	<b>280,242</b>	<b>1,811,570</b>	<b>126,988</b>	<b>3,997,860</b>

자료 : 세정과

Source : Tax Affairs Division

## 3. 지방세 징수 (2-1) Collection of Local Taxes

(Unit : 1,000 won) (단위 : 천원)

구분 연별	합 계 Total	보 통 세 Ordinary taxes							
		도세 Province Taxes	시군세 Si, Gun Taxes	도세 Province Taxes				시군세 Si, Gun Taxes	
				취득세 Acquisition	등록면허세 Registration license	레저세 Leisure	지방소비세 Local consumption	주민세 Inhabitant	지방소득세 Local income
2 0 1 5	306,929,552	118,355,197	188,574,355	74,429,549	9,093,380	-	-	10,922,883	74,077,457
2 0 1 6	393,616,890	140,398,081	253,218,809	94,868,089	7,438,047	-	-	13,544,426	119,888,564
2 0 1 7	433,820,570	141,048,816	292,771,754	93,706,438	6,884,801	-	-	14,053,902	159,198,363
2 0 1 8	501,071,364	163,230,418	337,840,946	111,207,580	7,500,817	-	-	15,432,728	194,015,780
2 0 1 9	488,177,504	171,591,475	316,586,029	115,880,481	9,959,622	-	-	17,493,146	182,552,236
2 0 2 0	507,680,478	227,548,824	280,131,654	164,788,512	11,875,219	-	-	18,517,743	129,209,116

## 3. 지방세 징수 (2-2) Collection of Local Taxes

(Unit : 1,000 won) (단위 : 천원)

연별	구분	보 통 세 Ordinary taxes				목 적 세 Objective Tax		과년도 수입	
		시군세 Si, Gun Taxes				도세 Province Taxes		Revenue from previous year	
		재산세 Property	자동차세 Auto mobile	담배소비세 Tabaccocon- sumption	지방소비세 Local consumption	지역자원 시설세 Regional resource facility	지방교육세 Local education	도세 Province Taxes	시군세 Si, Gun Taxes
2 0 1 5		35,600,930	49,891,300	17,412,045	-	9,731,496	24,139,242	961,530	669,740
2 0 1 6		37,375,581	59,900,238	21,624,201	-	11,710,818	26,926,380	-545,253	885,799
2 0 1 7		39,735,278	58,154,057	21,002,099	-	12,611,613	27,330,810	515,154	628,055
2 0 1 8		45,651,747	61,662,597	20,402,881	-	13,267,627	30,294,082	960,312	675,213
2 0 1 9		48,913,071	44,639,841	20,842,749	-	13,902,156	31,253,569	595,647	2,144,986
2 0 2 0		51,227,551	57,383,509	22,144,856	6,690,000	13,854,276	36,999,984	30,833	-5,041,121

자료 : 세정과

Source : Tax Affairs Division

주 : 시군세(지방소비세)는 2020년부터 한시적으로 징수

## 4. 예산결산 총괄 (2-1) Summary of Budget and Settlement

(Unit : 1,000 won) (단위 : 천원)

구분 연별	예산현액 Budget			세 입 Revenue		
	계 Total	일반 General accounts	특별 Special accounts	계 Total	일반 General accounts	특별 Special accounts
2 0 1 5	1,192,241,768	947,666,243	244,575,525	1,182,169,447	955,704,554	226,464,893
2 0 1 6	1,241,240,481	1,021,842,787	219,397,694	1,281,636,646	1,056,136,829	225,499,817
2 0 1 7	1,402,483,770	1,162,603,391	239,880,379	1,449,122,749	1,194,972,642	254,150,107
2 0 1 8	1,707,994,321	1,307,567,231	400,427,090	1,743,262,918	1,333,457,359	409,805,559
2 0 1 9	1,969,380,241	1,534,964,443	434,415,798	2,008,419,442	1,559,416,265	449,003,177
<b>2 0 2 0</b>	<b>1,917,978,142</b>	<b>1,587,461,540</b>	<b>330,516,601</b>	<b>1,956,347,323</b>	<b>1,614,764,333</b>	<b>341,582,990</b>

## 4. 예산결산 총괄 (2-2) Summary of Budget and Settlement

(Unit : 1,000 won) (단위 : 천원)

구분 연별	세출 Expenditure			잉여 Surplus		
	계 Total	일반 General accounts	특별 Special accounts	계 Total	일반 General accounts	특별 Special accounts
2 0 1 5	936,707,946	787,555,791	149,152,155	245,461,501	168,148,763	77,312,738
2 0 1 6	939,890,045	814,465,183	125,424,862	341,746,600	241,671,646	100,074,954
2 0 1 7	1,050,896,968	913,806,867	137,090,101	398,225,781	281,165,775	117,060,006
2 0 1 8	1,041,469,725	924,383,807	117,085,918	701,793,193	409,073,552	292,719,641
2 0 1 9	1,417,937,118	1,180,715,151	237,221,967	590,482,324	378,701,113	211,781,211
<b>2 0 2 0</b>	<b>1,560,160,565</b>	<b>1,310,567,555</b>	<b>249,593,010</b>	<b>396,186,758</b>	<b>304,196,779</b>	<b>91,989,979</b>

자료 : 회계과

Source : Accounting Division

# 5. 일반회계 세입결산 Settled Revenues of General Accounts

(Unit : million won) (단위 : 백만원)

연별 과목별	구분	예산현액 Budget				결산 Settlement				비율(%) Budget / Settlement ratio
		금액 Amount			구성비(%) Percent distribution	금액 Amount			구성비(%) Percent distribution	
		계 Total	시 · 도 City and Province	시 군 Si and Gun		계 Total	시 · 도 City and Province	시 군 Si and Gun		
2 0 1 5		776,209	-	776,209	100	783,425	-	783,425	100	100.9
2 0 1 6		1,021,842	-	1,021,842	100	1,056,137	-	1,056,137	100	103.0
2 0 1 7		1,059,632	-	1,059,632	100	1,194,972	-	1,194,972	100	112.8
2 0 1 8		1,191,527	-	1,191,527	100	1,333,457	-	1,333,457	100	111.9
2 0 1 9		1,534,964	-	1,534,964	100	1,559,416	-	1,559,416	100	101.0
2 0 2 0		1,587,461	-	1,587,461	100	1,614,764	-	1,614,764	100	101.7
지 방 세		272,060	-	272,060	17.1	280,132	-	280,132	17.3	102.9
지 방 교 부 세		286,424	-	286,424	18.0	287,227	-	287,227	17.8	100.3
보 조 금		555,995	-	555,995	35.0	556,981	-	556,981	34.5	100.2
지 방 채		-	-	-	-	-	-	-	-	-
지 방 양 여 금		-	-	-	-	-	-	-	-	-
조정교부금 및 재정보전금		418,573	-	418,573	26.4	428,289	-	428,289	26.5	102.3
세 외 수 입		54,409	-	54,409	3.4	62,185	-	62,185	3.9	114.3
· 경상적세외수입		32,463	-	32,463	2.0	32,465	-	32,465	2.0	100.0
· 임시적세외수입		21,946	-	21,946	1.4	29,720	-	29,720	1.9	135.4

자료 : 세정과

Source : Tax Affairs Division

주 : 조정교부금 및 재정보전금 : 보전수입 등 및 내부거래 포함

## 6. 일반회계 세출결산 Settled Expenditure of General Accounts

(Unit : million won) (단위 : 백만원)

연별 과목별	구분	예산현액 Budget				결산 Settlement				비율(%) Budget / Settlement ratio
		금액 Amount			구성비(%) Percent distribution	금액 Amount			구성비(%) Percent distribution	
		계 Total	시 · 도 City and Province	시 군 Si and Gun		계 Total	시 · 도 City and Province	시 군 Si and Gun		
2 0 1 5		947,666	-	947,666	100	787,556	-	787,556	100	83
2 0 1 6		1,021,843	-	1,021,843	100	814,465	-	814,465	100	80
2 0 1 7		1,162,603	-	1,162,603	100	913,807	-	913,807	100	79
2 0 1 8		1,307,567	-	1,307,567	100	924,384	-	924,384	100	71
2 0 1 9		1,534,964	-	1,534,964	100	1,180,715	-	1,180,715	100	77
2 0 2 0		1,587,462	-	1,587,462	100	1,310,568	-	1,310,568	100	83
일 반 공 공 행 정		163,089	-	163,089	10.3	152,221	-	152,221	11.6	93
공공질서 및 안전		8,638	-	8,638	0.5	8,058	-	8,058	0.6	93
교 육		34,041	-	34,041	2.1	30,427	-	30,427	2.3	89
문 화 및 관 광		105,255	-	105,255	6.6	64,621	-	64,621	4.9	61
환 경 보 호		91,862	-	91,862	5.8	82,184	-	82,184	6.3	89
사 회 복 지		463,458	-	463,458	29.2	434,635	-	434,635	33.2	94
보 건		27,266	-	27,266	1.7	21,922	-	21,922	1.7	80
농 립 해 양 수 산		142,487	-	142,487	9.0	117,142	-	117,142	8.9	82
산업 · 중소기업		18,151	-	18,151	1.1	14,860	-	14,860	1.1	82
수 송 및 교 통		203,940	-	203,940	12.8	128,168	-	128,168	9.8	63
국토 및 지역개발		158,507	-	158,507	10.0	99,189	-	99,189	7.6	63
예 비 비		5,368	-	5,368	0.3	-	-	-	-	-
기 타		165,398	-	165,398	10.4	157,138	-	157,138	12.0	95

자료 : 회계과

Source : Accounting Division

**7. 특별회계 예산결산(공기업 포함) Settled Budget of Special Accounts** (Unit : 1,000 won) (단위 : 천원)

연별 회계별	구분	회 계 수 Accounts	예 산 Budget	세 입 결 산 Revenue	세 출 결 산 Expenditure
2 0 1 5		13	244,575,525	226,464,893	149,152,154
2 0 1 6		13	219,397,694	225,499,817	125,424,863
2 0 1 7		13	239,880,379	254,150,107	137,090,101
2 0 1 8		13	400,427,090	409,805,559	117,085,918
2 0 1 9		12	434,415,798	449,003,177	237,221,967
<b>2 0 2 0</b>		<b>12</b>	<b>330,516,601</b>	<b>341,582,990</b>	<b>249,593,010</b>
상 수 도 사 업		1	80,375,222	85,690,449	51,923,346
하 수 도 사 업		1	78,953,224	81,341,588	49,672,761
여수국가산업단지주변마을주민이주사업		1	27,408,656	30,008,417	25,498,364
의 료 급 여 기 금		1	6,031,085	5,952,083	5,545,859
새 마을 소득 사업 운영 관리		1	1,872,973	1,872,973	1,872,973
도 시 개 발 사 업		1	98,134,171	98,819,343	92,181,731
주 택 사 업		1	2,973,129	2,952,531	2,903,298
발전소 주변 지역 지원 사업		1	1,399,750	1,402,830	940,284
기 반 시 설		1	862,267	863,050	862,267
공업용지조성사업위수탁		1	541,509	537,310	537,310
주 차 장		1	31,964,616	32,142,415	17,654,818
기 반 시 설 부 담 구 역		1	-	-	-

자료 : 회계과

Source : Accounting Division

**8. 교육비 특별회계 세입결산 Settled Revenues of Special Accounts for Education** (Unit : 1,000 won) (단위 : 천원)

연별	구분	예 산 ① Budget	징수결정액 Estimated amount of collection	수 납 액 ② Account received	불납결손액 Deficit	미수납액 Amount unreceived	증 감 (②-①) Increase or decrease
2 0 1 5		6,644,207	7,100,862	7,100,862	-	-	456,655
2 0 1 6		8,993,792	9,075,786	9,075,786	-	-	-81,994
2 0 1 7		7,483,276	7,657,499	7,657,499	-	-	174,223
2 0 1 8		8,910,185	8,921,133	8,921,133	-	-	10,948
2 0 1 9		7,924,034	8,209,626	8,209,626	-	-	285,592
<b>2 0 2 0</b>		<b>8,376,030</b>	<b>7,594,704</b>	<b>7,594,704</b>	<b>-</b>	<b>-</b>	<b>-781,326</b>

자료 : 여수교육지원청

Source : Yeosu Office of Education

## 9. 교육비 특별회계 세출결산

## Settled Expenditure of Special Accounts for Education

(Unit : 1,000 won) (단위 : 천원)

구분 연별	예산액① Budget	예산결정후 증감액② Change in budget amount after budget finalization			예산현액 ①+② Budget amount	지 출 액 Expenditure	다음연도 이월액 Carry-over to next year	불 용 액 Unused
		전년도 이월액 Carry-over from previous year	예비비지출 결정액 Estimated amount of emergency fund	이용 및 이체 Use and transfer				
2 0 1 5	74,274,390	830,000	-	-	75,104,390	72,821,549	1,465,577	817,264
2 0 1 6	81,852,163	1,465,577	-	-15,000	83,302,740	78,474,408	4,038,737	789,595
2 0 1 7	91,555,623	4,038,737	-	-	95,594,360	91,225,058	3,205,842	1,144,293
2 0 1 8	86,226,153	3,205,842	-	-	89,431,995	85,969,432	2,174,177	1,288,386
2 0 1 9	94,449,749	2,174,177	-	-	96,623,926	92,355,866	3,197,432	1,070,627
<b>2 0 2 0</b>	<b>95,077,428</b>	<b>3,197,432</b>	<b>-</b>	<b>-</b>	<b>98,274,860</b>	<b>96,658,190</b>	<b>1,099,949</b>	<b>516,721</b>

자료 : 여수교육지원청

Source : Yeosu Office of Education

## 10. 도 공유재산 Public Properties Commonly Owned by Province

(Unit : 1,000 won) (단위 : 천원)

구분 연별	총 계 Total		행 정 재 산 Administrative property		일 반 재 산 General property	
	수 량 Quantity	평 가 액 Appraisal value	수 량 Quantity	평 가 액 Appraisal value	수 량 Quantity	평 가 액 Appraisal value
2 0 1 5	3,283	63,887,161	2,512	61,175,396	771	2,711,765
2 0 1 6	3,245	51,966,890	3,162	51,376,666	83	590,224
2 0 1 7	4,352	103,700,119	4,269	103,360,513	83	339,606
2 0 1 8	4,766	100,588,291	4,706	100,056,192	60	532,099
2 0 1 9	4,705	101,211,422	4,645	100,679,323	60	532,099
<b>2 0 2 0</b>	<b>5,431</b>	<b>357,911,644</b>	<b>5,369</b>	<b>357,242,696</b>	<b>62</b>	<b>668,948</b>

자료 : 회계과

Source : Accounting Division

주 : 보존재산은 행정재산으로 통합, 잡종재산을 일반재산으로 변경



**11. 시 공유재산 (2-1) Public Properties Commonly Owned by Si** (Unit : 1000m<sup>2</sup>, 1000 won) (단위 : 천m<sup>2</sup>, 천원)

구분 연별	총평가액 Total appraisal value	토 지 Land		건 물 Building		기 계 기 구 Machinery		선 박 Vessels		
		면적 Area	평가액 Appraisal value	면적 Area	평가액 Appraisal value	점 Piece	평가액 Appraisal value	척수 Boats	톤수 Ton	평가액 Appraisal value
2 0 1 5	2,695,849,899	29,647	1,046,228,980	335	374,897,096	70	1,105,126	13	608	8,488,165
2 0 1 6	3,124,036,787	29,557	1,449,156,597	359	391,019,295	70	1,105,126	13	608	8,590,186
2 0 1 7	3,591,828,355	31,860	1,779,776,839	600	466,501,902	70	1,105,126	13	608	8,590,186
2 0 1 8	3,207,866,485	31,578	1,365,189,022	606	470,499,089	70	1,105,126	13	608	8,504,997
2 0 1 9	3,460,724,624	32,143	1,460,833,199	634	528,531,055	70	1,105,126	13	608	8,520,358
<b>2 0 2 0</b>	<b>3,713,869,297</b>	<b>45,797</b>	<b>1,619,219,601</b>	<b>444</b>	<b>580,723,165</b>	<b>70</b>	<b>1,105,126</b>	<b>27</b>	<b>877</b>	<b>8,706,179</b>

**11. 시 공유재산 (2-2) Public Properties Commonly Owned by Si** (Unit : 1000m<sup>2</sup>, 1000 won) (단위 : 천m<sup>2</sup>, 천원)

구분 연별	항 공 기 Aircrafts		입 목 · 죽 Standing tree and Bamboo		공 작 물 Constructure		기 타 Others	
	대 Each	평가액 Appraisal value	면적(m <sup>2</sup> ) Area	평가액 Appraisal value	점 Piece	평가액 Appraisal value	수량(건) Quantity	평가액 Appraisal value
2 0 1 5	-	-	621	10,416,364	25,332	1,243,013,791	106	11,700,377
2 0 1 6	-	-	623	10,688,707	25,483	1,251,723,662	107	11,753,214
2 0 1 7	-	-	624	11,192,227	25,791	1,312,888,280	107	11,773,795
2 0 1 8	-	-	589	11,261,206	26,026	1,339,525,835	470	11,781,210
2 0 1 9	-	-	590	11,531,206	26,438	1,438,264,209	479	11,939,471
<b>2 0 2 0</b>	<b>-</b>	<b>-</b>	<b>590</b>	<b>11,531,260</b>	<b>26,874</b>	<b>1,480,652,514</b>	<b>478</b>	<b>11,931,452</b>

자료 : 회계과

Source : Accounting Division

주 : 보존재산은 행정재산으로 통합, 잡종재산을 일반재산으로 변경

## 12. 지방재정자립지표 Local Finance Independence Indicator

(Unit : %) (단위 : %)

구분 연별	재정자립도 <sup>1)</sup> Financial independence	재정자주도 <sup>2)</sup> Financial autonomy	기준재정 수요충족도 (재정력지수) <sup>3)</sup> Financia ability indices
2 0 1 5	24.46	56.11	36.9
2 0 1 6	25.7	59.3	45.7
2 0 1 7	30.07	59.25	46.7
2 0 1 8	31.18	60.53	46.4
2 0 1 9	33.81	61.98	46.2
<b>2 0 2 0</b>	<b>27.02</b>	<b>54.77</b>	<b>46.9</b>

자료 : 기획예산과

Source : Planning &amp; Budget Division

주. : 일반회계 당초예산 기준

1) 재정자립도 = 자체수입(지방세+세외수입) / 일반회계 × 100

2) 재정자주도 = 자주재원(지방세+세외수입+지방교부세+조정교부금+재정보전금)  
/ 일반회계 예산액 × 100

3) 기준재정수요충족도(재정력지수) = 기준재정수입액 / 기준재정수요액 × 100 (교부전 기준)

제24회 여수통계연보  
YEOSU STATISTICAL YEARBOOK 2021

# XVI

## 소득 및 지출

Incoming and Expenditure



여수시  
YEOSU CITY



## XVI. 소득 및 지출

### Incoming and Expenditure

#### 1. 지역소득(전라남도) Regional Income

(Unit : billion won, thousand won, %, %P) (단위 : 10억원, 천원, %, %P)

주요 지표			2015	2016	2017	2018	2019	Composition Items
지역내총생산 (명목) (전국대비 비중)			65,454.2 ( 4.2)	68,576.7 ( 4.2)	73.7 (4.0)	75.4 (4.0)	<b>76.9</b> <b>(4.0)</b>	Gross regional domestic product(at current prices) (Composition to whole country)
경제성장률 (실질가격) <sup>1)</sup>			4.2	2.6	1.3	2.2	<b>2.4</b>	Economic growth rate(at 2010 constant prices)
생산	○ 농 림 어 업		1.7	-1.5	2.8	4.8	<b>3.5</b>	Agriculture, forestry & fishing
	○ 제 조 업		5.2	4.6	1.5	0.6	<b>-0.8</b>	Manufacturing
	○ 건 설 업		4.1	0.3	-3.7	4.5	<b>18.6</b>	Construction
	○ 서 비 스 업 <sup>2)</sup>		2.5	2.4	2.0	3.7	<b>4.7</b>	Service <sup>2)</sup>
지출	○ 민 간 소 비		3.1	2.4	1.6	3.5	<b>2.2</b>	Private
	○ 정 부 소 비		6.9	4.4	3.7	6.1	<b>6.1</b>	Government
	○ 건 설 투 자		3.3	-4.2	-2.9	4.0	<b>21.7</b>	Construction investment
	○ 설 비 투 자		48.1	-5.8	-8.9	4.9	<b>-0.3</b>	Facilities investment
	○ 지식재산생산물투자		-9.6	0.9	10.2	13.7	<b>1.4</b>	Intellectual property products
생산구조 <sup>3)</sup>	○ 농 림 어 업		8.4	7.7	7.8	7.9	<b>7.4</b>	Agriculture, forestry & fishing
	○ 제 조 업		34.1	36.1	36.7	35.8	<b>33.8</b>	Manufacturing
	○ 건 설 업		7.5	7.0	6.8	7.3	<b>8.8</b>	Construction
	○ 서 비 스 업 <sup>2)</sup>		44.3	44.1	44.4	45.7	<b>47.0</b>	Service <sup>2)</sup>
지출구조 <sup>4)</sup>	○ 민 간 소 비		36.1	36.2	36.4	37.0	<b>37.3</b>	Private
	○ 정 부 소 비		21.8	22.3	23.0	24.4	<b>25.7</b>	21
	○ 건 설 투 자		18.7	16.5	16.1	16.9	<b>20.7</b>	Construction
	○ 설 비 투 자		12.7	12.1	10.7	10.9	<b>10.9</b>	Facilities investment
	○ 지식재산생산물투자		6.1	6.1	6.8	7.7	<b>7.7</b>	Intellectual property products
지 역 총 소 득 (명 목) (전국 대비 비중)			54,776.5 3.5	60.8 3.5	62.0 3.4	62.9 3.3	<b>63.2</b> <b>3.3</b>	Gross primary income(at current prices) (Composition to whole country)
(지역내총생산 대비 비중)			83.7	84.8	84.1	83.5	<b>82.2</b>	
소득 구조 <sup>5)</sup>	○ 피용자 보수		32.4	35.2	35.8	37.1	<b>36.9</b>	Compensation of employees
	○ 영업잉여 및 재산소득		25.0	25.7	24.9	22.3	<b>20.0</b>	Operating surplus and property income
	○ 생산 및 수입세		17.7	15.6	15.3	15.7	<b>14.7</b>	Net tax on production and import
가계소득(명목) <sup>6)</sup> (명목증감률)			26,415.3 6.6	29.7 3.0	30.6 2.9	32.6 6.5	<b>33.8</b> <b>3.7</b>	Income accounts of individuals
1인당 주요 지표	지역내총생산	금액(천원)	36,433	38,104	41,076	42,131	<b>43,402</b>	Gross regional domestic product
		상대수준	118.7	118.9	114.6	114.3	<b>116.4</b>	
	민간소비	금액(천원)	13,165	13,578	14,960	15,601	<b>16,199</b>	Private
		상대수준	86.9	86.9	88.0	88.5	<b>89.7</b>	
	가계소득	금액(천원)	14,703	14,971	17,043	18,207	<b>19,072</b>	Income accounts of individuals
		상대수준	85.4	84.8	88.7	91.5	<b>92.3</b>	

자료 : 통계청 [지역소득통계]

Source : Statistics Korea

주 : 1) 연쇄방식 실질 성장률 (개별업종 및 지출항목은 2010년 가격 기준으로 작성한 실질 증가율)

2) 도매 및 소매업(G) + ... + 기타서비스업(S) (하수폐기물처리, 원료재생 및 환경복원업 포함)

3) 총부가가치(기초가격, 명목)=100      4) 지역내총생산에 대한 지출(명목)=100      5) 지역총소득(명목)=100

6)가계(민간비법인기업 포함) 및 가계에 봉사하는 비영리단체 총처분가능소득 1인당 지표×100으로 계산된 것임

## 2. 경제활동별 전라남도 여수시 지역내총생산(당해년가격) (2-1)

Gross Regional Domestic Product by Economic Activity(At current prices)

(Unit : million won) (단위 : 백만원)

구분 연별	총생산액 GRDP	총 부가가치(당해년 가격) Gross value added (at current prices)							
		농림어업 Agriculture, forestry and fishing	광 업 Mining and quarrying	제조업 Manufac- turing	전기,가스, 증기 및 수도사업 Electricity, gas, steam and air conditioning supply	건 설 업 Construction	도매 및 소매업 Wholesale and retail trade	운수업 Transportati on and storage	
2 0 1 5	19,265,539	14,257,928	180,089	6,152	8,990,800	441,774	1,278,762	372,500	425,758
2 0 1 6	20,702,790	15,716,015	171,458	7,120	10,187,519	494,332	1,336,119	389,731	514,039
2 0 1 7	26,144,992	19,966,432	191,929	5,048	14,222,956	348,974	1,064,225	389,274	473,929
2 0 1 8	26,408,107	19,920,497	202,502	6,100	13,457,332	258,950	1,580,869	425,350	431,638
2 0 1 9	25,870,664	20,124,237	176,666	7,250	12,476,764	327,189	2,407,030	424,964	482,278

## 2. 경제활동별 전라남도 여수시 지역내총생산(당해년가격) (2-2)

Gross Regional Domestic Product by Economic Activity(At current prices)

(Unit : million won) (단위 : 백만원)

구분 연별	총 부가가치(당해년 가격) Gross value added (at current prices)									순 생산물세 Taxes less subsidies on Products
	숙박 및 음식점업 Accommoda- tion and food service activities	정보 및 통신업 Information and communicat ions	금융 및 보험업 Financial and insurance activities	부동산업 및 임대업 Real estate activities	서비스업 Business service	공공행정, 국방 및 사회보장 행정 Public administration, defence and social security	교육 서비스업 Education	보건업 및 사회복지 서비스업 Human health and social work activities	문화 및 기타 서비스업 Culture and other service activities	
2 0 1 5	221,786	72,669	238,922	425,504	230,306	381,370	421,610	305,599	264,328	5,007,611
2 0 1 6	244,143	79,573	236,006	423,605	226,963	372,147	431,252	328,895	273,113	4,986,775
2 0 1 7	260,026	117,801	309,355	440,287	481,922	521,311	476,197	361,872	301,329	6,148,560
2 0 1 8	268,658	111,057	301,576	546,817	546,473	567,102	483,389	394,187	338,497	6,487,610
2 0 1 9	318,906	123,604	316,365	554,859	604,892	591,276	501,773	416,977	393,443	5,746,427

자료 : 「지역소득통계」 (시도 지역내총생산)  
통계청 소득통계과, 시·도

Source : Statistics Korea, Metropolitan City and Province

## 3. 경제활동별 전라남도 여수시내 총생산(기준년 연쇄가격) (2-1)

Gross Regional Domestic Product by Economic Activity(At constant prices)

(Unit : million won) (단위 : 백만원)

구분 연별	총생산액 GRDP	총 부가가치(기준년 가격) Gross value added (at chained prices)							
			농림어업 Agriculture, forestry and fishing	광업 Mining and quarrying	제조업 Manufac- turing	전기,가스, 증기 및 수도사업 Electricity, gas, steam and air conditioning supply	건설업 Construction	도매 및 소매업 Wholesale and retail trade	운수업 Transportati on and storage
2 0 1 5	20,949,699	15,643,065	193,464	5,721	11,030,207	284,867	1,052,505	382,428	369,028
2 0 1 6	22,998,402	17,103,816	164,363	7,307	12,365,289	318,942	1,095,380	397,832	434,596
2 0 1 7	24,769,918	19,003,482	220,761	4,659	13,382,035	420,492	996,050	376,372	489,607
2 0 1 8	25,201,552	19,232,251	244,682	5,742	13,022,689	347,900	1,408,111	412,421	455,066
2 0 1 9	25,010,450	19,719,002	229,851	6,841	12,523,252	433,811	2,042,017	421,666	496,348

## 3. 경제활동별 전라남도 여수시내 총생산(기준년 연쇄가격) (2-2)

Gross Regional Domestic Product by Economic Activity(At constant prices)

(Unit : million won) (단위 : 백만원)

구분 연별	총 부가가치(기준년 가격) Gross value added (at chained prices)									순 생산물세 Taxes less subsidies on Products
	숙박 및 음식점업 Accommoda- tion and food service activities	정보 및 통신업 Information and communicat ions	금융 및 보험업 Financial and insurance activities	부동산업 및 임대업 Real estate activities	사업 서비스업 Business service	공공행정, 국방 및 사회보장 행정 Public administration, defence and social security	교육 서비스업 Education	보건업 및 사회복지 서비스업 Human health and social work activities	문화 및 기타 서비스업 Culture and other service activities	
2 0 1 5	182,426	84,217	266,308	361,513	205,830	333,828	360,352	303,672	226,700	5,306,635
2 0 1 6	188,568	90,715	264,922	349,946	200,167	320,409	358,886	324,626	221,868	5,894,586
2 0 1 7	242,147	118,428	297,316	426,484	463,198	492,737	458,406	348,058	271,978	5,769,314
2 0 1 8	245,265	115,743	284,827	526,547	504,923	518,646	458,284	379,275	292,116	5,970,782
2 0 1 9	285,219	133,629	307,139	529,509	543,236	531,394	464,095	398,975	324,419	5,322,478

자료 : 「지역소득통계」 (시도 지역내총생산)

Source : Statistics Korea, Metropolitan City and Province

통계청 소득통계과, 시·도

## 4. 전라남도내 총생산에 대한 지출(당해년 가격)

Expenditure on GRDP(At current prices)

(단위 : 백만원) (Unit : million won)

구 성 항 목 별	2015	2016	2017	2018	2019	Composition Items
최 종 소 비 지 출	40,179,442	41,847,805	43,787,289	46,307,161	<b>48,474,394</b>	Final consumption expenditure
민간최종소비지출	25,143,035	25,903,599	26,854,570	27,928,876	<b>28,719,566</b>	Private
가           계	23,878,912	24,504,708	25,443,581	26,467,564	<b>27,194,845</b>	Households
가계에 봉사하는 비 영 리 단 체	1,264,123	1,398,891	1,410,989	1,461,312	<b>1,524,721</b>	NPISHs
정부최종소비지출	15,036,407	15,944,206	16,932,719	18,378,285	<b>19,754,828</b>	Government
총 자 본 형 성	24,405,862	25,177,178	25,261,615	27,740,790	<b>31,547,135</b>	Gross capital formation
총 고 정 자 본 형 성	24,976,069	24,873,124	24,705,519	26,761,773	<b>30,266,259</b>	Gross fixed capital formation
건 설 투 자	11,962,406	11,811,631	11,842,637	12,753,047	<b>15,900,197</b>	Construction investment
설 비 투 자	8,658,588	8,678,956	7,866,236	8,221,368	<b>8,403,499</b>	Facilities investmen
지식재산생산물투자	4,355,075	4,382,537	4,996,646	5,787,358	<b>5,962,563</b>	Intellectual property products
재고증감 및 귀중품 순   취   득	-570,207	304,054	556,096	979,017	<b>1,280,876</b>	Changes in inventories
재화와 서비스 순이출	4,747,815	6,041,170	3,303,486	455,987	<b>-3,974,596</b>	Net shipping-out of goods and services
통 계 상 불 일 치	-454,743	-1,450,751	1,380,012	920,646	<b>901,347</b>	Statistical discrepancy
지역내 총생산에 대한 지출	68,878,376	71,615,402	73,732,402	75,424,584	<b>76,948,280</b>	Expenditure on GRDP
1인당 민간최종소비 지   출   액 (천원)	13,995	14,404	14,960	15,601	<b>16,199</b>	Private consumption per capita(thousand won)

자료 : 통계청 「지역내총생산 및 지출」

Source : Statistics Korea



## 5. 전라남도내 총생산에 대한 지출(기준년 연쇄가격)

Expenditure on GRDP(At constant prices)

(단위 : 백만원) (Unit : million won)

구 성 항 목 별	2015	2016	2017	2018	2019	Composition Items
최 종 소 비 지 출	40,179,442	41,402,904	42,392,333	44,293,918.0	<b>45,961,558.0</b>	Final consumption expenditure
민 간	25,143,035	25,661,934	26,064,895	26,965,285.0	<b>27,570,138.0</b>	Private
가 계	23,878,912	24,281,785	24,693,671	25,556,644.0	<b>26,108,962.0</b>	Households
가계에 봉사하는 비 영 리 단 체	1,264,123	1,380,149	1,371,357	1,408,763.0	<b>1,461,269.0</b>	NPISHs
정 부	15,036,407	15,740,970	16,326,712	17,326,107.0	<b>18,379,129.0</b>	Government
총 자 본 형 성	24,405,862	25,069,364	24,561,050	26,406,743.0	<b>29,259,148.0</b>	Gross capital formation
총 고 정 자 본 형 성	24,976,069	24,674,172	24,009,290	25,512,164.0	<b>28,208,608.0</b>	Gross fixed capital formation
건 설 투 자	11,962,406	11,798,363	11,456,593	11,912,011.0	<b>14,499,259.0</b>	Construction investment
설 비 투 자	8,658,588	8,540,502	7,777,402	8,162,014.0	<b>8,139,268.0</b>	Facilities investmen
지식재산생산물투자	4,355,075	4,335,307	4,777,868	5,434,487.0	<b>5,511,028.0</b>	Intellectual property products
재고증감 및 귀중품 순 취 득	-570,207	395,192	568,085	926,215.0	<b>1,087,075.0</b>	Changes in inventories
재화와 서비스 순이출	4,747,815	3,122,887	4,350,281	3,759,422.0	<b>720,235.0</b>	Net shipping-out of goods and services
통 계 상 불 일 치	-454,743	854,569	237,259	-1,362,544.0	<b>-757,792.0</b>	Statistical discrepancy
지역내 총생산에 대한 지출	68,878,376	70,449,724	71,340,179	72,888,289.0	<b>74,618,019.0</b>	Expenditure on GRDP
1인당 민간최종소비 지 출 액(천 원)	13,995	14,270	14,521	15,062	<b>16,199.0</b>	Private consumption per capita(thousand won)

자료 : 통계청 「지역내총생산 및 지출」

Source : Statistics Korea



제24회 여수통계연보  
YEOSU STATISTICAL YEARBOOK 2021

# XVII

## 공공행정 및 사법

Public Administration and Justice



여수시  
YEOSU CITY



## XVII. 공공행정 및 사법

### Public Administration and Justice

#### 1. 공무원 총괄 Summary of Civil Servants

(Unit : person) (단위 : 명)

구분 연별	합 계 Total	본 청 Head office	시 의회사무국 직속기관 및 사업소 Provincial council, direct or affiliated agencies		읍·면·동 Eup, Myeon and Dong
				소방서(도청) Fire station	
2 0 1 5	1,703	702	586	240	415
2 0 1 6	1,703	716	576	246	411
2 0 1 7	1,725	737	562	251	426
2 0 1 8	1,755	865	457	268	433
2 0 1 9	1,785	873	474	—	438
<b>2 0 2 0</b>	<b>1,872</b>	<b>883</b>	<b>501</b>	<b>—</b>	<b>488</b>

자료 : 총무과

Source : General Affairs Division

주 : 현원기준, 소방서는 도청 소속

## 2. 시 본청공무원 (2-1) Civil Servants in City · Province Government Head Offices

(Unit : person) (단위 : 명)

구분 실과별	계 Total	정무직 Political (selected) service	별정직 Specific	특정직 Special (fire fighter)	고위 공무원 Senior civil service	일 반 직 General					
						소 계 Sub-total	1 급 1st grade	2 급 2nd grade	3급 3rd grade	4 급 4th grade	5 급 5th grade
2 0 1 5	702	1	1	-	-	696	-	-	1	5	29
2 0 1 6	716	1	1	-	-	711	-	-	1	5	29
2 0 1 7	720	1	1	-	-	718	-	-	1	5	30
2 0 1 8	865	1	1	-	-	863	-	-	1	6	35
2 0 1 9	873	1	1	-	-	871	-	-	1	6	35
<b>2 0 2 0</b>	<b>883</b>	<b>1</b>	<b>1</b>	<b>-</b>	<b>-</b>	<b>881</b>	<b>-</b>	<b>-</b>	<b>1</b>	<b>6</b>	<b>35</b>
시민공감담당관	18	-	1	-	-	17	-	-	-	-	1
공보담당관	16	-	-	-	-	16	-	-	-	-	1
감사담당관	14	-	-	-	-	14	-	-	-	-	1
총 무 과	44	1	-	-	-	43	-	-	1	1	1
회 계 과	45	-	-	-	-	45	-	-	-	-	1
체육지원과	25	-	-	-	-	25	-	-	-	-	1
세 정 과	37	-	-	-	-	37	-	-	-	-	1
징 수 과	25	-	-	-	-	25	-	-	-	-	1
민원지적과	36	-	-	-	-	36	-	-	-	-	1
기획예산과	30	-	-	-	-	30	-	-	-	1	1
지역경제과	16	-	-	-	-	16	-	-	-	-	1
산업지원과	16	-	-	-	-	16	-	-	-	-	1
투자박람회과	17	-	-	-	-	17	-	-	-	-	1
인구일자리과	17	-	-	-	-	17	-	-	-	-	1
정보통신과	26	-	-	-	-	26	-	-	-	-	1
관 광 과	24	-	-	-	-	24	-	-	-	1	1
문화예술과	36	-	-	-	-	36	-	-	-	-	1
교육지원과	20	-	-	-	-	20	-	-	-	-	1
시립도서관	42	-	-	-	-	42	-	-	-	-	1
사회복지과	42	-	-	-	-	42	-	-	-	1	1
노인장애인과	22	-	-	-	-	22	-	-	-	-	1
여성가족과	30	-	-	-	-	30	-	-	-	-	1
기후생태과	21	-	-	-	-	21	-	-	-	-	1
도시미화과	18	-	-	-	-	18	-	-	-	-	1
수산경영과	27	-	-	-	-	27	-	-	-	1	1
어업생산과	28	-	-	-	-	28	-	-	-	-	1
해양항만레저과	15	-	-	-	-	15	-	-	-	-	1
섬자원개발과	18	-	-	-	-	18	-	-	-	-	1
산 림 과	17	-	-	-	-	17	-	-	-	-	1
도시계획과	22	-	-	-	-	22	-	-	-	1	1
건 설 과	17	-	-	-	-	17	-	-	-	-	1
재난안전과	20	-	-	-	-	20	-	-	-	-	1
도 로 과	15	-	-	-	-	15	-	-	-	-	1
교 통 과	34	-	-	-	-	34	-	-	-	-	1
허가민원과	33	-	-	-	-	33	-	-	-	-	1

2. 시 본청공무원 (2-2) Civil Servants in City · Province Government Head Offices

(Unit : person) (단위 : 명)

구분 실과별	일 반 직 General										기타직 Others
	6 급 6th grade	7 급 7th grade	8 급 8th grade	9 급 9th grade	전문경력관 Expert	연구관 Research officer	연구사 Resercher	지도관 Advising officer	지도사 Advisor	임기제 Fixedterm (General)	
2 0 1 5	155	210	177	118	-	-	1	-	-	-	4
2 0 1 6	157	215	181	122	-	-	1	-	-	-	3
2 0 1 7	159	220	178	120	3	-	2	-	-	-	-
2 0 1 8	194	250	215	154	3	-	5	-	-	-	-
2 0 1 9	195	257	216	153	3	-	5	-	-	-	-
<b>2 0 2 0</b>	<b>196</b>	<b>255</b>	<b>216</b>	<b>162</b>	<b>3</b>	<b>-</b>	<b>7</b>	<b>-</b>	<b>-</b>	<b>-</b>	<b>-</b>
시민공감담당관	5	4	4	3	-	-	-	-	-	-	-
공보담당관	3	5	5	2	-	-	-	-	-	-	-
감사담당관	4	8	0	1	-	-	-	-	-	-	-
총 무 과	7	13	12	6	-	-	2	-	-	-	-
회 계 과	9	17	15	3	-	-	-	-	-	-	-
체육지원과	6	7	3	8	-	-	-	-	-	-	-
세 정 과	7	14	8	7	-	-	-	-	-	-	-
징 수 과	6	7	5	6	-	-	-	-	-	-	-
민원지적과	7	10	8	10	-	-	-	-	-	-	-
기획예산과	7	12	6	3	-	-	-	-	-	-	-
지역경제과	4	3	4	4	-	-	-	-	-	-	-
산업지원과	5	6	4	0	-	-	-	-	-	-	-
투자박람회과	5	6	3	1	1	-	-	-	-	-	-
인구일자리과	5	4	1	6	-	-	-	-	-	-	-
정보통신과	7	10	4	4	-	-	-	-	-	-	-
관 광 과	6	5	8	3	-	-	-	-	-	-	-
문화예술과	6	7	11	6	-	-	5	-	-	-	-
교육지원과	5	3	7	4	-	-	-	-	-	-	-
시립도서관	9	11	12	9	-	-	-	-	-	-	-
사회복지과	6	14	13	7	-	-	-	-	-	-	-
노인장애인과	5	6	7	3	-	-	-	-	-	-	-
여성가족과	7	6	5	10	1	-	-	-	-	-	-
기후생태과	5	3	5	7	-	-	-	-	-	-	-
도시미화과	5	4	2	6	-	-	-	-	-	-	-
수산경영과	5	7	5	8	-	-	-	-	-	-	-
어업생산과	6	9	9	3	-	-	-	-	-	-	-
해양항만레저과	4	3	4	3	-	-	-	-	-	-	-
섬자원개발과	5	5	5	2	-	-	-	-	-	-	-
산 림 과	4	5	4	3	-	-	-	-	-	-	-
도시계획과	5	8	4	3	-	-	-	-	-	-	-
건 설 과	4	6	3	3	-	-	-	-	-	-	-
재난안전과	4	6	2	6	1	-	-	-	-	-	-
도 로 과	4	2	5	3	-	-	-	-	-	-	-
교 통 과	6	8	12	7	-	-	-	-	-	-	-
허가민원과	8	11	11	2	-	-	-	-	-	-	-

자료 : 총무과

Source : General Affairs Division

## 3. 의회사무국, 시 직속기관 및 사업소 공무원 (2-1)

Civil Servants in the Secretariat of Local Council, Affiliated Organizations and Business Offices of City Province

(Unit : person) (단위 : 명)

구분 실과별	계 Total	정무직 Political (selected) service	별정직 Specific	소방직 Fire fighting position	고위 공무원 Senior executive service	일 반 직 General					
						합 계 General	1 급 1st grade	2 급 2nd grade	3급 3rd grade	4 급 4th grade	5 급 5th grade
2 0 1 5	570	-	-	-	-	570	-	-	-	5	23
2 0 1 6	576	-	-	-	-	576	-	-	-	5	24
2 0 1 7	579	-	-	-	-	579	-	-	-	6	26
2 0 1 8	457	-	-	-	-	457	-	-	-	5	21
2 0 1 9	474	-	-	-	-	474	-	-	-	5	22
<b>2 0 2 0</b>	<b>501</b>	<b>-</b>	<b>-</b>	<b>-</b>	<b>-</b>	<b>501</b>	<b>-</b>	<b>-</b>	<b>-</b>	<b>5</b>	<b>22</b>
의회사무국	29	-	-	-	-	29	-	-	-	1	3
직 속 기 관	241	-	-	-	-	241	-	-	-	2	8
보건행정과	72	-	-	-	-	72	-	-	-	1	1
식품위생과	23	-	-	-	-	23	-	-	-	-	1
건강증진과	22	-	-	-	-	22	-	-	-	-	1
보건사업과	51	-	-	-	-	51	-	-	-	-	1
농업정책과	27	-	-	-	-	27	-	-	-	1	1
농촌진흥과	19	-	-	-	-	19	-	-	-	-	1
미래농업과	15	-	-	-	-	15	-	-	-	-	1
특신품육성과	12	-	-	-	-	12	-	-	-	-	1
사 업 소	216	-	-	-	-	216	-	-	-	2	10
도시재생과	18	-	-	-	-	18	-	-	-	1	1
공영개발과	15	-	-	-	-	15	-	-	-	-	1
도로시설관리과	17	-	-	-	-	17	-	-	-	-	1
공 원 과	22	-	-	-	-	22	-	-	-	-	1
수도행정과	22	-	-	-	-	22	-	-	-	1	1
상 수 도 과	52	-	-	-	-	52	-	-	-	-	1
하 수 도 과	19	-	-	-	-	19	-	-	-	-	1
산단환경관리사업소	17	-	-	-	-	17	-	-	-	-	1
생활지원사업소	16	-	-	-	-	16	-	-	-	-	1
차량등록사업소	18	-	-	-	-	18	-	-	-	-	1
출 장 소	15	-	-	-	-	15	-	-	-	-	1
중부민원출장소	15	-	-	-	-	15	-	-	-	-	1



## 3. 의회사무국, 시 직속기관 및 사업소 공무원 (2-2)

Civil Servants in the Secretariat of Local Council, Affiliated Organizations and Business Offices of City Province

(Unit : person) (단위 : 명)

구분 실과별	일 반 직 General										기타직 Others
	6 급 6th grade	7 급 7th grade	8 급 8th grade	9 급 9th grade	전문경력관 Expert	연구관 Research officer	연구사 Resercher	지도관 Advising officer	지도사 Advisor	임기제 Fixedterm (General)	
2 0 1 5	121	130	137	114	-	-	4	3	33	-	-
2 0 1 6	127	139	150	95	-	-	4	3	29	-	-
2 0 1 7	122	139	156	95	-	-	5	-	30	-	-
2 0 1 8	88	110	118	83	-	-	2	-	30	-	-
2 0 1 9	94	114	126	81	-	-	2	-	30	-	-
<b>2 0 2 0</b>	<b>93</b>	<b>116</b>	<b>151</b>	<b>82</b>	<b>-</b>	<b>-</b>	<b>2</b>	<b>-</b>	<b>30</b>	<b>-</b>	<b>-</b>
의회사무국	7	5	7	6	-	-	-	-	-	-	-
직 속 기 관	43	48	85	23	-	-	2	-	30	-	-
보건행정과	18	18	28	6	-	-	-	-	-	-	-
식품위생과	5	8	5	4	-	-	-	-	-	-	-
건강증진과	5	5	7	4	-	-	-	-	-	-	-
보건사업과	6	4	35	5	-	-	-	-	-	-	-
농업정책과	4	9	5	3	-	-	-	-	4	-	-
농촌진흥과	1	3	2	-	-	-	-	-	12	-	-
미래농업과	1	-	1	1	-	-	1	-	10	-	-
특산품육성과	3	1	2	-	-	-	1	-	4	-	-
사 업 소	40	59	56	49	-	-	-	-	-	-	-
도시재생과	5	4	4	3	-	-	-	-	-	-	-
공영개발과	4	5	3	2	-	-	-	-	-	-	-
도로시설관리과	3	5	5	3	-	-	-	-	-	-	-
공 원 과	4	6	8	3	-	-	-	-	-	-	-
수도행정과	3	6	6	5	-	-	-	-	-	-	-
상 수 도 과	8	12	14	17	-	-	-	-	-	-	-
하 수 도 과	4	6	6	2	-	-	-	-	-	-	-
산림환경관리사업소	4	5	2	5	-	-	-	-	-	-	-
생활지원사업소	3	5	2	5	-	-	-	-	-	-	-
차량등록사업소	2	5	6	4	-	-	-	-	-	-	-
출 장 소	3	4	3	4	-	-	-	-	-	-	-
중부민원출장소	3	4	3	4	-	-	-	-	-	-	-

자료 : 총무과

Source : General Affairs Division

## 4. 읍·면·동 공무원 Civil Servants in Eup·Myeon·Dong

(단위 : 명) (Unit : person)

구분  연별 읍면동별	계  Total	일 반 직 General						기타직  Others
		5 급 5th grade	6 급 6th grade	7 급 7th grade	8 급 8th grade	9 급 9th grade		
2 0 1 5	415	415	27	82	92	100	114	-
2 0 1 6	411	408	27	86	87	97	111	3
2 0 1 7	426	423	27	90	86	101	119	3
2 0 1 8	433	430	27	90	86	101	126	3
2 0 1 9	438	435	27	90	88	106	124	3
<b>2 0 2 0</b>	<b>488</b>	<b>485</b>	<b>27</b>	<b>90</b>	<b>88</b>	<b>106</b>	<b>174</b>	<b>3</b>
돌 산 읍	32	32	1	7	6	6	12	-
소 라 면	29	28	1	6	3	5	13	1
울 춘 면	21	20	1	5	3	3	8	1
화 양 면	22	21	1	5	4	4	7	1
남 면	22	22	1	8	5	2	6	-
화 정 면	23	23	1	7	3	5	7	-
삼 산 면	22	22	1	6	3	3	9	-
동 문 동	13	13	1	2	3	2	5	-
한 려 동	13	13	1	2	3	1	6	-
중 앙 동	15	15	1	2	2	6	4	-
충 무 동	13	13	1	2	3	2	5	-
광 림 동	15	15	1	2	4	5	3	-
서 강 동	12	12	1	2	1	3	5	-
대 교 동	14	14	1	2	3	4	4	-
국 동	17	17	1	3	1	5	7	-
월 호 동	14	14	1	2	2	4	5	-
여 서 동	20	20	1	3	3	6	7	-
문 수 동	21	21	1	3	4	5	8	-
미 평 동	17	17	1	3	3	6	4	-
둔 덕 동	13	13	1	2	2	3	5	-
만 덕 동	15	15	1	2	4	3	5	-
쌍 봉 동	23	23	1	3	4	5	10	-
시 전 동	21	21	1	2	5	7	6	-
여 천 동	21	21	1	3	5	5	7	-
주 삼 동	14	14	1	2	3	4	4	-
삼 일 동	14	14	1	2	4	1	6	-
묘 도 동	12	12	1	2	2	1	6	-

자료 : 총무과

Source : General Affairs Division

## 5. 소방공무원 (2-1) Fire-fighters

(Unit : mm) (단위 : mm)

구분 연별	합계 <sup>1)</sup> Total	소 방 직 Fire-fighting positions					
			소방정감 Fire marshal	소방감 Deputy Fire marshal	소방준감 Major Fire marshal	소방정 Fire chief	소방령 Assistant fire chief
2 0 1 5	240	240	-	-	-	1	3
2 0 1 6	246	246	-	-	-	1	3
2 0 1 7	251	251	-	-	-	1	3
2 0 1 8	269	268	-	-	-	1	4
2 0 1 9	305	304	-	-	-	1	4
<b>2 0 2 0</b>	<b>316</b>	<b>315</b>	<b>-</b>	<b>-</b>	<b>-</b>	<b>1</b>	<b>4</b>

## 5. 소방공무원 (2-2) Fire-fighters

(Unit : mm) (단위 : mm)

구분 연별	소 방 직 Fire-fighting positions					일반직 General 5th grade	기타직 Others
	소방경 Fire captain	소방위 Fire lieutenant	소방장 Fire sergeant	소방교 Senior fire fighter	소방사 Fire fighter		
2 0 1 5	16	53	85	41	41	-	-
2 0 1 6	17	60	72	46	47	-	-
2 0 1 7	17	75	64	35	56	-	-
2 0 1 8	20	68	40	91	44	-	1
2 0 1 9	20	70	49	89	71	-	1
<b>2 0 2 0</b>	<b>21</b>	<b>63</b>	<b>56</b>	<b>105</b>	<b>65</b>	<b>-</b>	<b>1</b>

자료 : 여수소방서

Source : Yeosu Fire Station

주 : 1) 정원기준, 의용소방원 제외

## 6. 경찰공무원 (2-1) Police

(Unit : person) (단위 : 명)

구분 연별	합 계 Total	경찰청 소속 6Belong to national police agency			
		계 Subtotal	지방경찰청 Provincial police agency	경찰서 Police station	지구대·파출소 Police office
2 0 1 5	925	516	-	262	254
2 0 1 6	922	515	-	261	254
2 0 1 7	1108	513	-	242	271
2 0 1 8	1111	530	-	252	278
2 0 1 9	1,136	530	-	253	277
<b>2 0 2 0</b>	<b>1,161</b>	<b>522</b>	<b>-</b>	<b>250</b>	<b>272</b>

## 6. 경찰공무원 (2-2) Police

(Unit : person) (단위 : 명)

구분 연별	해양경찰청 소속 Belong to Korea Coast Guard				
	계 Subtotal	지방해양 경찰청 Regional headquarters Korea coast guard	해양경찰서 Regional coast guard	파출소 출장소 등 Coast guard substation	해양경찰교육원 Maritime Police Training Center
2 0 1 5	409	-	124	285	-
2 0 1 6	407	-	107	300	-
2 0 1 7	429	-	149	280	166
2 0 1 8	406	-	137	269	175
2 0 1 9	440	-	118	322	166
<b>2 0 2 0</b>	<b>458</b>	<b>-</b>	<b>137</b>	<b>321</b>	<b>181</b>

자료 : 여수경찰서, 여수해양경찰서

Source : Yeosu Police Station, Yeosu Coast Guard

주 : 정원기준(2017년부터 해양경찰교육원 포함)

## 7. 퇴직사유별 공무원 (2-1) Civil Servants Retirement by Cause

(Unit : person) (단위 : 명)

구분  연별	합 계 Total			정무직 Political service	별정직 Excepted service	특정직 Special service	고 위 공무원 Senior civil servant	일 반 직 General						
	남 Male	여 Female	계 Total					1급 1st grade	2급 2nd grade	3급 3rd grade	4급 4th grade			
			남 Male									여 Female		
2 0 1 5	85	-	-	-	-	-	-	85	-	-	-	-	-	3
2 0 1 6	56	50	6	-	-	-	-	50	44	6	-	-	-	4
2 0 1 7	72	55	17	-	-	-	-	72	55	17	-	-	-	5
2 0 1 8	53	42	11	-	-	-	-	53	42	11	-	-	-	6
2 0 1 9	96	81	15	-	-	-	-	93	80	13	-	-	-	9
<b>2 0 2 0</b>	<b>86</b>	<b>62</b>	<b>24</b>	<b>-</b>	<b>-</b>	<b>-</b>	<b>-</b>	<b>77</b>	<b>57</b>	<b>20</b>	<b>-</b>	<b>-</b>	<b>-</b>	<b>6</b>
의원면직	28	17	11	-	-	-	-	25	16	9	-	-	-	1
직권면직	-	-	-	-	-	-	-	-	-	-	-	-	-	-
당연퇴직	4	2	2	-	-	-	-	-	-	-	-	-	-	-
명예(조기)퇴직	9	6	3	-	-	-	-	9	6	3	-	-	-	-
사망퇴직	-	-	-	-	-	-	-	-	-	-	-	-	-	-
징계퇴직	1	1	-	-	-	-	-	1	1	-	-	-	-	-
정년퇴직	44	36	8	-	-	-	-	42	34	8	-	-	-	5

## 7. 퇴직사유별 공무원 (2-2) Civil Servants Retirement by Cause

(Unit : person) (단위 : 명)

구분  연별	일 반 직 General							관 리 운영직 Management and operation service	임기제 Fixed-term General	기타 Other
	5 급 5th grade	6 급 6th grade	7 급 7th grade	8 급 8th grade	9 급 9th grade	연구직 Research	지도직 Advising			
2 0 1 5	17	40	19	2	3	-	1	-	-	-
2 0 1 6	9	23	10	1	3	-	-	6	-	-
2 0 1 7	21	26	10	1	4	-	-	3	2	-
2 0 1 8	10	15	7	4	7	-	2	-	2	-
2 0 1 9	27	30	14	4	7	-	2	-	3	-
<b>2 0 2 0</b>	<b>13</b>	<b>30</b>	<b>5</b>	<b>5</b>	<b>16</b>	<b>-</b>	<b>2</b>	<b>2</b>	<b>7</b>	<b>-</b>
의원면직	1	-	2	5	15	-	1	-	3	-
직권면직	-	-	-	-	-	-	-	-	-	-
당연퇴직	-	-	-	-	-	-	-	-	4	-
명예(조기)퇴직	2	6	1	-	-	-	-	-	-	-
사망퇴직	-	-	-	-	-	-	-	-	-	-
징계퇴직	-	-	-	-	1	-	-	-	-	-
정년퇴직	10	24	2	-	-	-	1	2	-	-

자료 : 총무과

Source : General Affairs Division

## 8. 관내 관공서 및 주요기관 (4-1)

## Number of Government &amp; Public Offices, and Major Agencies

(Unit : place) (단위 : 개소)

구분 연별 읍면동별	합 계 Total	지방행정관서 Local administrative offices and agencies									
		시·도 Province	시,군 구청 Si, Gun, and Gu	읍면동 Eup, Myeon & Dong office	직속기관 Direct agencies		출 장 소 Branch offices			사 업 소 Affiliated agencies	
					도 Province	시군 Si, Gun	시·도 Province	시군 Si, Gun	읍면 Eup, Myeon	도 Province	시군 Si, Gun
2 0 1 5	187	-	1	27	-	1	-	1	3	1	-
2 0 1 6	209	-	3	27	-	2	-	1	3	1	1
2 0 1 7	217	-	1	27	-	2	-	1	3	1	1
2 0 1 8	219	-	1	27	-	2	-	1	3	1	1
2 0 1 9	218	-	2	27	-	2	-	1	3	1	1
<b>2 0 2 0</b>	<b>217</b>	<b>-</b>	<b>2</b>	<b>27</b>	<b>-</b>	<b>3</b>	<b>-</b>	<b>1</b>	<b>3</b>	<b>-</b>	<b>1</b>
돌 산 읍	13	-	-	1	-	-	-	-	2	-	-
소 라 면	9	-	-	1	-	-	-	-	-	-	-
울 촌 면	6	-	-	1	-	-	-	-	-	-	-
화 양 면	8	-	-	1	-	-	-	-	-	-	-
남 면	9	-	-	1	-	-	-	-	-	-	-
화 정 면	9	-	-	1	-	-	-	-	1	-	-
삼 산 면	6	-	-	1	-	-	-	-	-	-	-
동 문 동	6	-	-	1	-	-	-	-	-	-	-
한 려 동	4	-	-	1	-	-	-	-	-	-	-
중 양 동	14	-	-	1	-	-	-	-	-	-	-
충 무 동	5	-	-	1	-	-	-	-	-	-	-
광 림 동	1	-	-	1	-	-	-	-	-	-	-
서 강 동	3	-	-	1	-	-	-	-	-	-	-
대 교 동	11	-	-	1	-	-	-	-	-	-	-
국 동	6	-	-	1	-	-	-	-	-	-	-
월 호 동	5	-	-	1	-	-	-	-	-	-	-
여 서 동	12	-	1	1	-	-	-	1	-	-	1
문 수 동	9	-	-	1	-	1	-	-	-	-	-
미 평 동	5	-	-	1	-	-	-	-	-	-	-
둔 덕 동	2	-	-	1	-	-	-	-	-	-	-
만 덕 동	6	-	-	1	-	-	-	-	-	-	-
쌍 봉 동	32	-	1	1	-	1	-	-	-	-	-
시 전 동	17	-	-	1	-	-	-	-	-	-	-
여 천 동	8	-	-	1	-	-	-	-	-	-	-
주 삼 동	4	-	-	1	-	1	-	-	-	-	-
삼 일 동	5	-	-	1	-	-	-	-	-	-	-
묘 도 동	2	-	-	1	-	-	-	-	-	-	-

## 8. 관내 관공서 및 주요기관 (4-2)

## Number of Government & Public Offices, and Major Agencies

(Unit : place) (단위 : 개소)

[illegible]

## 8. 관내 관공서 및 주요기관 (4-3)

## Number of Government &amp; Public Offices, and Major Agencies

(Unit : place) (단위 : 개소)

구분 연별 읍면동별	보훈청 Patriot and veteran office	교육청 Educational office	우체국 관 서 Post office	세무서 Tax office	국립농산물 품질관리원 National agriculture products quality management service	기타중앙 직속기관 <sup>2)</sup> Other central government agency	전화국 Telephone office	방송사 Broadcasting station
2 0 1 5	-	1	25	2	1	13	3	2
2 0 1 6	-	1	22	1	1	12	3	3
2 0 1 7	-	1	22	1	1	15	3	2
2 0 1 8	-	1	22	1	1	15	3	2
2 0 1 9	-	1	22	1	1	18	3	2
<b>2 0 2 0</b>	<b>-</b>	<b>1</b>	<b>23</b>	<b>1</b>	<b>1</b>	<b>18</b>	<b>3</b>	<b>2</b>
돌 산 읍	-	-	3	-	-	-	-	-
소 라 면	-	-	1	-	-	-	-	-
울 춘 면	-	-	1	-	-	-	-	-
화 양 면	-	-	1	-	-	1	-	-
남 면	-	-	1	-	-	1	-	-
화 정 면	-	-	2	-	-	1	-	-
삼 산 면	-	-	1	-	-	-	-	-
동 문 동	-	1	1	-	-	1	-	-
한 려 동	-	-	-	-	-	1	-	-
중 앙 동	-	-	-	-	-	1	1	-
충 무 동	-	-	1	-	-	-	-	-
광 림 동	-	-	-	-	-	-	-	-
서 강 동	-	-	-	-	-	-	-	-
대 교 동	-	-	1	-	-	-	-	-
국 동	-	-	1	-	-	-	-	-
월 호 동	-	-	-	-	-	-	-	-
여 서 동	-	-	1	-	-	1	-	-
문 수 동	-	-	1	-	1	-	1	1
미 평 동	-	-	2	-	-	-	-	-
둔 덕 동	-	-	-	-	-	-	-	-
만 덕 동	-	-	-	-	-	1	-	-
쌍 봉 동	-	-	2	-	-	1	1	1
시 전 동	-	-	1	-	-	6	-	-
여 천 동	-	-	1	-	-	3	-	-
주 삼 동	-	-	-	1	-	-	-	-
삼 일 동	-	-	1	-	-	-	-	-
묘 도 동	-	-	-	-	-	-	-	-



## 8. 관내 관공서 및 주요기관 (4-4)

## Number of Government &amp; Public Offices, and Major Agencies

(Unit : place) (단위 : 개소)

구분 연별 읍면동별	신문사 <sup>3)</sup> Newspaper company	한국농촌 공사 Korea agricultural & rural infrastructure corporation	협 동 조 합 Cooperative associations					
			농 업 Agriculture	원 예 Gardening	축 산 Livestock	수산업 Fishery	산 림 Forest	기 타 Others
2 0 1 5	4	1	26	5	3	13	1	16
2 0 1 6	4	1	32	7	4	18	1	14
2 0 1 7	7	1	32	7	4	18	1	16
2 0 1 8	7	1	32	7	4	18	1	16
2 0 1 9	7	1	33	6	4	18	1	16
<b>2 0 2 0</b>	<b>6</b>	<b>2</b>	<b>33</b>	<b>7</b>	<b>3</b>	<b>17</b>	<b>1</b>	<b>17</b>
돌 산 읍	-	-	3	-	-	1	-	-
소 라 면	-	1	2	-	-	1	-	1
울 촌 면	-	-	1	-	-	1	-	1
화 양 면	-	-	2	-	-	-	-	-
남 면	-	-	2	-	-	1	-	-
화 정 면	-	-	3	-	-	-	-	-
삼 산 면	-	-	1	-	-	1	-	-
동 문 동	-	-	-	-	-	-	-	-
한 려 동	-	-	1	-	-	-	-	-
중 앙 동	-	-	1	-	-	4	-	4
충 무 동	-	-	1	-	-	-	-	-
광 림 동	-	-	-	-	-	-	-	-
서 강 동	-	-	-	1	1	-	-	-
대 교 동	-	-	-	1	-	4	-	-
국 동	-	-	1	-	1	1	-	-
월 호 동	-	-	-	-	-	1	-	-
여 서 동	-	-	2	1	-	1	-	1
문 수 동	-	1	1	-	-	-	-	-
미 평 동	-	-	1	-	-	-	1	-
둔 덕 동	-	-	-	-	-	-	-	-
만 덕 동	-	-	1	-	-	-	-	1
쌍 봉 동	6	-	3	2	1	1	-	5
시 전 동	-	-	3	1	-	-	-	4
여 천 동	-	-	1	1	-	-	-	-
주 삼 동	-	-	1	-	-	-	-	-
삼 일 동	-	-	1	-	-	-	-	-
묘 도 동	-	-	1	-	-	-	-	-

자료 : 여수시(읍면동)

Source : Yeosu city Eup, Myeon, Dong

주 : 1) 교도소는 소년원, 구치소 등 포함

2) 기타중앙직속기관에서 본청은 제외, ( )안에 기입하고 주석표기 3) 신문사는 조합일간신문사에 한함

## 9. 민원서류처리 Handling of Civil Request Documents

(Unit : case) (단위 : 건)

구분 연별 읍면동별	계 Total	인가·허가 Sanction/ Permission	특허·면허 Patent/ License	승인·지정 Approval/ Designation	신고·등록 Notification/ Registration	시험·검사 Test/ Inspection	확인증명/ 교부 Confirmation · Certification / Delivery	고충민원 Complaint filing	기 타 <sup>1)</sup> Others
2 0 1 5	1,324,767	8,990	239	5,564	81,416	1,305	1,201,620	-	25,633
2 0 1 6	1,337,838	8,014	199	4,783	81,806	1,217	1,210,123	4,329	27,367
2 0 1 7	1,247,121	17,324	185	4,686	69,718	880	1,119,015	3,939	31,374
2 0 1 8	1,291,779	12,525	128	6,098	73,419	889	1,164,222	5,436	34,048
2 0 1 9	1,420,414	8,424	173	5,495	66,827	878	1,314,423	7,777	24,194
<b>2 0 2 0</b>	<b>1,887,502</b>	<b>14,258</b>	<b>124</b>	<b>5,358</b>	<b>57,571</b>	<b>855</b>	<b>1,767,642</b>	<b>11,276</b>	<b>30,418</b>
시 본 청	745,598	10,969	124	5,239	44,596	855	648,933	11,276	23,606
돌 산 읍	57,075	362	-	-	1,003	-	55,452	-	258
소 라 면	56,186	1,038	-	5	813	-	54,297	-	33
울 춘 면	28,705	231	-	-	259	-	28,189	-	26
화 양 면	24,944	507	-	19	486	-	23,898	-	34
남 면	10,310	50	-	-	149	-	10,103	-	8
화 정 면	7,712	70	-	3	206	-	7,415	-	18
삼 산 면	9,355	11	-	-	370	-	8,954	-	20
동 문 동	21,559	-	-	-	235	-	21,271	-	53
한 러 동	11,202	-	-	-	169	-	10,973	-	60
중 양 동	19,432	-	-	2	148	-	19,199	-	83
충 무 동	12,537	22	-	2	108	-	12,375	-	30
광 립 동	14,173	143	-	-	181	-	13,734	-	115
서 강 동	13,676	4	-	4	210	-	13,390	-	68
대 교 동	17,056	-	-	4	402	-	16,588	-	62
국 동	33,665	26	-	-	335	-	33,025	-	279
월 호 동	23,657	40	-	4	183	-	23,308	-	122
여 서 동	56,373	24	-	13	635	-	55,257	-	444
문 수 동	62,117	20	-	5	1,048	-	60,601	-	443
미 평 동	42,074	4	-	6	573	-	41,119	-	372
둔 덕 동	26,307	12	-	6	349	-	25,635	-	305
만 덕 동	32,113	180	-	6	397	-	31,330	-	200
쌍 봉 동	332,703	39	-	11	1,752	-	329,729	-	1,172
시 전 동	98,029	50	-	14	1,412	-	94,771	-	1,782
여 천 동	71,572	125	-	10	1,094	-	69,973	-	370
주 삼 동	39,860	47	-	3	325	-	39,104	-	381
삼 일 동	14,647	281	-	2	106	-	14,199	-	59
묘 도 동	4,865	3	-	-	27	-	4,820	-	15

자료 : 민원지적과, 읍면동, 시민소통담당관(고충민원은 시본청으로 집계)

Source : Civil Petition Division, Eup · Myeon  
· Dong, Public Communication Officer

주 : 1) 기타는 제도개선 건의, 질의, 진정 등

## 10. 여권발급 (2-1) Passport Issues

(Unit : person) (단위 : 명)

구분 연별 읍면동별	성별 By gender	성별 By gender		목 적 별 By purpose				기 간 별 By period			
		남 Male	여 Female	관용 Official	일반 General	여행증명 Travel certification	1년복수 one year (multiple)	1년단수 One year (single)	5년미만 복수 Under Five year (multiple)	5년복수 Five year (multiple)	10년복수 ten year (multiple)
2 0 1 5	18,447	9,200	9,247	-	18,447	-	-	452	269	4,502	13,224
2 0 1 6	22,143	10,982	11,161	90	22,053	-	-	698	368	4,971	16,106
2 0 1 7	24,985	12,325	12,660	-	24,923	-	-	708	376	5,862	18,039
2 0 1 8	23,283	12,027	11,256	40	23,243	-	10	434	314	5,483	17,042
2 0 1 9	20,566	10,947	9,619	46	20,520	-	5	268	256	4,461	15,576
<b>2 0 2 0</b>	<b>4,051</b>	<b>2,362</b>	<b>1,689</b>	<b>5</b>	<b>4,046</b>	<b>-</b>	<b>2</b>	<b>33</b>	<b>76</b>	<b>656</b>	<b>3,284</b>
1 월	1,929	1,052	877	-	1,929	-	1	26	31	388	1,483
2 월	523	321	202	3	520	-	-	-	16	81	426
3 월	243	160	83	-	243	-	-	1	1	34	207
4 월	164	87	77	1	163	-	-	-	1	21	142
5 월	186	110	76	-	186	-	1	-	2	17	166
6 월	156	101	55	-	156	-	-	-	2	22	132
7 월	146	98	48	-	146	-	-	1	2	15	128
8 월	163	97	66	-	163	-	-	1	5	23	134
9 월	101	65	36	-	101	-	-	1	3	10	87
10 월	164	102	62	1	163	-	-	1	6	21	136
11 월	146	84	62	-	146	-	-	-	6	10	130
12 월	130	85	45	-	130	-	-	2	1	14	113

## 10. 여권발급 (2-2) Passport Issues

(Unit : person) (단위 : 명)

구분 연월 읍면동별	연령별 By age-group					
	20세 이하 Under 20 years old	21~30세 21~30 years old	31~40세 31~40 years old	41~50세 41~50 years old	51~60세 51~60 years old	61세 이상 61 years old & over
2 0 1 5	5,145	2,920	2,266	3,011	2,998	2,107
2 0 1 6	5,896	3,347	2,638	3,604	3,904	2,754
2 0 1 7	6,899	3,523	3,007	4,144	4,119	3,293
2 0 1 8	6,385	3,197	2,677	3,657	4,140	3,227
2 0 1 9	5,141	2,700	2,374	3,125	3,874	3,352
<b>2 0 2 0</b>	<b>842</b>	<b>417</b>	<b>425</b>	<b>663</b>	<b>941</b>	<b>763</b>
1 월	507	214	210	291	416	291
2 월	110	48	54	94	117	100
3 월	35	35	24	32	66	51
4 월	23	18	22	23	25	53
5 월	20	14	18	41	47	46
6 월	24	9	18	25	48	32
7 월	16	16	13	25	43	33
8 월	36	9	9	38	41	30
9 월	13	10	13	15	29	21
10 월	26	17	18	27	42	34
11 월	14	15	14	22	37	44
12 월	18	12	12	30	30	28

자료 : 민원지적과

Source : Civil Petition Division

## 11. 외국 자매도시와의 교류현황

## Goodwill Exchange Relations with Cities/Local in Foreign Countries

(Unit : case) (단위 : 건)

구분 연별 읍면동별	자매결연 지역 Foreign city / local area for goodwill exchange relations	자매결연 일자 Date of establishment of goodwill exchange relations	교 류 현 황 Number of interchanges	
			상호교류(인적교류) (건) Personnel	민간교류경제교류 (건) Civilian
2 0 1 8	-	-	641	159
2 0 1 9	-	-	648	162
2 0 2 0	-	-	651	162
	일본국 사가현 가라츠시(자매도시)	1982. 3. 5.	-	-
	중국 저장성 항저우시(자매도시)	1994.11. 1.	-	-
	중국 산둥성 웨이하이시(자매도시)	1995. 2.27.	2	-
	필리핀 세부시(자매도시)	1996.10.23.	-	-
	멕시코 궤레타로주 궤레타로시(자매도시)	2002. 9. 3.	-	-
	트리니다드 토바고 포트오브스페인시(자매도시)	2007. 9.17.	-	-
	중국 장쑤성 양저우시(우호도시)	1995. 2.18.	-	-
	중국 저장성 샤오싱시(우호도시)	1997. 5.21.	-	-
	미국 알래스카주 스워드시(우호도시)	1996.10.23.	-	-
	미국 캘리포니아주 뉴포트비치시(우호도시)	1997. 5.19.	-	-
	벨리즈국 벨리즈시(우호도시)	2002.10.14.	-	-
	러시아 하바로프스크주 바니노시(우호도시)	2004. 6.30.	-	-
	중국 저장성 리수이시(우호도시)	2005. 7.21.	1	-
	캐나다 뉴브런스윅주 몽턴시(우호도시)	2007.12. 6.	-	-

자료 : 투자유치박람회과

Source : Investment &amp; Exhibition Division

## 12. 화재발생 (2-1) Occurrence of Fire

(Unit : case, 1000won, Person) (단위 : 건, 천원, 명)

구분  연별	발 생 No. of fire incidents				소 실 Burnt-down			피 해 액 Amount of property damaged		
	실 화 Accident	방 화 Arson	기 타 Others	동 수 No. of buildings	이재가구수 No. of households	면적(m²) Area		부동산 Immovable property	동 산 Movable property	
2 0 1 5	214	181	13	20	38	7	6,599	1,237,619	668,721	568,898
2 0 1 6	180	163	7	10	23	5	6,693	704,338	426,451	277,887
2 0 1 7	204	181	10	13	45	3	24,550	5,042,470	987,259	4,055,211
2 0 1 8	213	198	5	10	78	7	16,531	1,543,271	897,359	645,912
2 0 1 9	244	221	7	16	139	4	24,895	5,388,845	1,766,866	3,621,979
2 0 2 0	200	165	4	31	68	10	7,795	2,402,152	1,265,806	1,136,346

## 12. 화재발생 (2-2) Occurrence of Fire

(Unit : case, 1000won, Prtdon) (단위 : 건, 천원, 명)

구분 연별	재산피해 경 감 액 Reduction amount of property amaged	인 명 피 해 Casualties			이재민수 No. of victims	구조인원 No. of the rescued
		계 Total	사망 Death	부상 Injury		
2 0 1 5	2,843,178	17	3	14	15	4
2 0 1 6	2,555,259	16	5	11	7	1
2 0 1 7	14,168,562	22	3	19	6	0
2 0 1 8	11,185,410	20	3	17	13	-
2 0 1 9	14,763,000	7	4	3	5	11
<b>2 0 2 0</b>	<b>13,794,973</b>	<b>16</b>	<b>2</b>	<b>14</b>	<b>18</b>	<b>-</b>

자료 : 여수소방서

Source : Yeosu Fire Station

## 13. 발화요인별 화재발생 (2-1) Fire Occurrence by Cause

(Unit : case) (단위 : 건)

구분 연별	계 Total	실 화 Accidental fire				
		전기적 요인 Electrical distribution	기계적 요인 Machinery	화학적 요인 Chemicals	가스누출(폭발) Gas	교통사고 Traffic accident
2 0 1 5	214	54	20	3	1	5
2 0 1 6	180	48	19	7	-	-
2 0 1 7	204	51	16	9	3	2
2 0 1 8	213	54	16	8	4	1
2 0 1 9	244	52	23	9	1	5
<b>2 0 2 0</b>	<b>200</b>	<b>48</b>	<b>16</b>	<b>4</b>	<b>2</b>	<b>1</b>

## 13. 발화요인별 화재발생 (2-2) Fire Occurrence by Cause

(Unit : case) (단위 : 건)

구분 연별	실 화 Accidental fire		자연적요인 Natural	방화명확 Arson	방화의심 Incendiary suspicious	발화요인 (미상) Unknown
	부주의 Careless	기타 Others				
2 0 1 5	95	3	-	2	11	20
2 0 1 6	89	-	1	2	5	9
2 0 1 7	100	-	-	4	6	13
2 0 1 8	111	4	-	1	4	10
2 0 1 9	125	6	-	3	4	16
<b>2 0 2 0</b>	<b>93</b>	<b>2</b>	<b>-</b>	<b>2</b>	<b>2</b>	<b>30</b>

자료 : 여수소방서, 「화재발생총괄표, 국가화재정보시스템」

Source : Yeosu Fire Station

## 14. 장소별 화재발생 (2-1) Fire Occurrence by Location

(Unit : case) (단위 : 건)

구분 연별	계 Total	주 거 Dwelling			비 주 거 Non-dwelling					
		단독주택 Detached house	공동주택 Apartment house	기타주택 Other	학교 School	일반업무 General Business	판매시설 Stores	숙박시설 Accommodation	종교시설 Religious facilities	의료시설 Medical facilities
2 0 1 5	214	31	17	5	2	3	2	3	-	1
2 0 1 6	180	24	20	3	-	-	11	1	2	-
2 0 1 7	204	36	12	-	-	-	6	1	2	2
2 0 1 8	213	31	17	3	1	6	1	4	1	1
2 0 1 9	244	35	13	2	-	4	7	3	2	-
<b>2 0 2 0</b>	<b>200</b>	<b>29</b>	<b>24</b>	<b>2</b>	<b>2</b>	<b>1</b>	<b>5</b>	<b>5</b>	<b>-</b>	<b>1</b>

## 14. 장소별 화재발생 (2-2) Fire Occurrence by Location

(Unit : case) (단위 : 건)

구분 연별	비 주 거 Non-dwelling						위험물 (가스 제조소 등) Dangerous article	운송 (차량 철도 등) Transportation	임야 Forest Land	기타 Other
	공장 및 창고 Factory & Warehouse	작업장 Work space	위락 오락시설 Amusement facilities	음식점 Restaurant	일반 서비스시설 General service facilities	기타 <sup>2)</sup> Other				
2 0 1 5	10	4	2	8	6	10	2	28	10	70
2 0 1 6	12	3	1	13	6	22	3	19	10	30
2 0 1 7	19	4	4	18	4	8	3	24	29	32
2 0 1 8	12	2	3	19	6	23	3	42	23	15
2 0 1 9	17	4	4	16	11	20	3	35	23	37
<b>2 0 2 0</b>	<b>17</b>	<b>7</b>	<b>2</b>	<b>14</b>	<b>2</b>	<b>9</b>	<b>1</b>	<b>34</b>	<b>12</b>	<b>33</b>

자료 : 여수소방서

Source : Yeosu Fire Station

주 : 1) 쓰레기소각, 음식물조리, 빨래삼기, 전기스파크 등 오인처리를 화재에 포함

2) 연구·학원, 운동시설, 동식물시설, 자동차시설, 기타 비주거 시설



## 15. 산불발생 현황 Status of Forest Fire Outbreaks by Cause

(Unit : ha, 1,000 won) (단위 : ha, 천원)

구분 연별	합 계 Total		입산자 실화 Accident by climber		논밭두렁 Weed burning		어린이 불장난 Accident by children		기 타 Others	
	면적 Area	피해액 Amount of damage	면적 Area	피해액 Amount of damage	면적 Area	피해액 Amount of damage	면적 Area	피해액 Amount of damage	면적 Area	피해액 Amount of damage
2 0 1 8	0,03	-	-	-	-	-	-	-	0,03	-
2 0 1 9	0,31	250	0,01	50	-	-	-	-	0,3	200
2 0 2 0	0.08	900	0.05	400	-	-	-	-	0.03	500

자료 : 산림과

Source : Forest Division

## 16. 소방장비 (2015-2019) (4-1) Fire-fighting Equipment

(Unit : each) (단위 : 대)

구분 연별	합계 Total	고가차(M별) Aerial ladder truck				굴절차(M별) Aerial ladder platform				화학차 Chemical truck					
		소계	33 이하	46	50 이상	소계	18 이하	27	35	소계	고성능 High Powered	제독차 Detoxication	내폭 Implosive	분석차 chemistry analysis	일반 General
2 0 1 5	78	2	-	1	1	2	-	1	1	8	2	-	1	1	4
2 0 1 6	75	2	-	-	2	2	-	1	1	9	2	-	1	1	6
2 0 1 7	75	2	-	-	2	2	-	1	1	9	2	-	1	1	5
2 0 1 8	75	2	-	-	2	2	-	1	1	9	2	-	1	1	5
2 0 1 9	76	2	-	-	2	2	-	1	1	9	2	-	1	1	5

## 16. 소방장비 (2015-2019) (4-2) Fire-fighting Equipment

(Unit : each) (단위 : 대)

구분 연별	배연차 Exhaust truck	구조차(일반) Rescue			조명차 Flood-light truck	무임방수탑차 Unmanned Drainage truck	펌프차 Pumper						물탱크 Water tank truck
		일반 General	버스 Bus	산악 Mountain Rescue			소계	대형 Large size	중형 Middle size	소형 Small size	농촌형 Rural Type	산불진화 Forest fire truck	
2 0 1 5	-	3	-	-	-	2	27	5	11	3	8	-	3
2 0 1 6	-	3	-	-	-	1	18	4	10	4	-	-	3
2 0 1 7	-	3	-	-	-	1	25	4	10	3	-	8	3
2 0 1 8	-	3	-	-	-	1	25	4	10	3	-	8	3
2 0 1 9	-	3	-	-	-	1	25	4	10	3	-	8	3

## 16. 소방장비 (2015-2019) (4-3) Fire-fighting Equipment(1)

(Unit : each) (단위 : 대)

구분 연별	구급차 Ambulance			지휘차 Fire command vehicle	진단차	장비 운반차 Equipment transport truck	견인차 Wrecker	화물차 Truck	굴삭기 Excavate	이동안전 체험차 Mobile Fire Safety Vehicle	영상 홍보차 Video PR Vehicle	순찰차 Patrol car	화재 조사차 Fire investigation
	소계	A형 (일반) A type	B형 (특수) B type										
2 0 1 5	11	-	11	1	-	-	-	1	-	-	-	2	1
2 0 1 6	10	-	10	1	-	-	-	1	-	-	-	2	1
2 0 1 7	10	-	10	1	-	1	-	1	-	-	-	2	1
2 0 1 8	10	-	10	1	-	1	-	1	-	-	-	2	1
2 0 1 9	10	-	10	1	-	1	-	1	-	-	-	2	1

## 16. 소방장비 (2015-2019) (4-4) Fire-fighting Equipment(1)

(Unit : each) (단위 : 대)

구분 연별	진단차 Diagnosis car	행정차 Official car	기타차 Other	오토 바이 Motor cycle	트레일러 Trailer		소방헬기(탑승인원) Fire helicopter				소방정(톤) Fire ship			구조정(톤) rescue ship	
					공기 충전기 Breathing Apparatus	보트 운반 Fire Boat Carrier	7	10	14	18	5	50	100	20	30
2 0 1 5	9	2	-	1	-	-	-	-	-	-	-	-	1	-	-
2 0 1 6	9	2	8	-	-	-	-	-	-	-	-	-	1	-	-
2 0 1 7	9	2	-	-	-	-	-	-	-	-	-	-	1	-	-
2 0 1 8	9	2	-	-	-	-	-	-	-	-	-	-	1	-	-
2 0 1 9	9	2	1	-	-	-	-	-	-	-	-	-	1	-	-

자료 : 여수소방서

Source : Yeosu Fire Station

## 16. 소방장비 (2020) (4-1) Fire-Fighting Equipment

(Unit : each) (단위 : 대)

구분 연별	합 계 Total	특수소방차 Special fire vehicle						
		고가차 Aerial ladder truck						
		소 계	55m	52m	50m	46m	40m	32m
2020	34	2	-	2	-	-	-	-

## 16. 소방장비 (2020) (4-2) Fire-Fighting Equipment

(Unit : each) (단위 : 대)

구분 연별	특수소방차 Special fire vehicle						
	굴절차 Aerial ladder platform						방수탑차 Drainage truck
	소 계	45m	41m	35m	27m	18.5m	22m
2020	2	-	-	1	1	-	1

## 16. 소방장비 (2020) (4-3) Fire-Fighting Equipment

(Unit : each) (단위 : 대)

구분 연별	특수소방차 Special fire vehicle						
	화학차 Chemical truck				배연차 Exhaust truck	구조 공작차 Rescue vehicle	제독차 Detoxication
	소계 sub total	내폭 Inposire	고성능 High powered	일반 General			
2020	8	1	2	5	-	3	-

## 16. 소방장비 (2020) (4-4) Fire-Fighting Equipment

(Unit : each) (단위 : 대)

구분 연별	특수소방차 Special fire vehicle						
	화생방차 CBR truck	조명차 · 조연차 Flood-light truck	구조버스 Rescue bus	펌프차 Pumper			
				소계	대형 Large size	중형 Middle size	소형 Small size
2020	-	1	-	17	4	10	3

자료 : 여수소방서

Source : Yeosu Fire Station

## 17. 119 구급활동실적 (2-1) 119 Emergency Medical Services

(Unit : case) (단위 : 건)

구분 연별	신고건수 No. of cases reported	이송건수 No. of patients transported	구급환자유형별 By patient type					
			질병 Disease			의도성유무 (자살 등) Intended or not	교통사고 Traffic accident	
			질병 고혈압 Hypertension	당뇨 Diabetes	기타 Others			
2 0 1 5	12,646	9,330	6,567	1,305	835	1,212	26	1,441
2 0 1 6	14,043	9,247	8,115	1,446	882	1,949	25	1,298
2 0 1 7	15,046	9,792	10,140	1,905	1,095	893	33	1,410
2 0 1 8	15,851	9,783	10,087	2,259	1,357	2,102	10	1,313
2 0 1 9	17,038	9,956	10,225	2,557	1,457	1,960	45	1,338
2 0 2 0	17,332	9,895	10,002	2,395	1,493	1,605	30	1,320

## 17. 119 구급활동실적 (2-2) 119 Emergency Medical Services

(Unit : case) (단위 : 건)

구분 연별	구급환자 유형별 By patient type			이송병원별 By medical facilities				
	사고부상 Wounded			의 원 Clinics	일반병원 Hospitals	종합병원 General hospitals	기 타 Others	
	추락/낙상 Fall	둔상 Traumatic shock	기타 Others					
2 0 1 5	1,339	76	333	9,330	176	1,657	7,497	-
2 0 1 6	1,387	73	1,055	9,616	99	1,931	7,567	19
2 0 1 7	1,573	72	3,159	10,140	148	2,286	7,696	10
2 0 1 8	1,487	74	1,485	10,087	94	748	9,245	-
2 0 1 9	1,550	84	2,388	10,225	89	200	9,933	3
2 0 2 0	1,512	77	1,570	10,002	80	2,532	7,205	185

자료 : 여수소방서

Source : Yeosu Fire Station

## 18. 119 구조활동실적 (2-1) 119 Rescue Service

(Unit : case) (단위 : 건)

구분 연별	출동 건수 Number of cases	구조(처리)건수    Action taken				구조인원 (명) Rescued person	미처리 <sup>1)</sup> (자체처리, 허위 등) Non-action
		인명구조 Rescue	안전조치 Safety action	기 타 Others			
2 0 1 5	3,887	2,766	490	1,846	430	588	1,121
2 0 1 6	4,460	3,660	414	2,685	561	579	800
2 0 1 7	4,538	3,782	512	2,665	605	552	756
2 0 1 8	4,420	3,578	555	2,664	359	622	842
2 0 1 9	4,925	4,111	527	2,950	634	456	814
2 0 2 0	5,433	4,510	572	3,381	557	526	923

## 18. 119 구조활동실적 (2-2) 119 Rescue Service

(Unit : case) (단위 : 건)

구분 연별	사고종별 구조인원(명) Rescued person by accident								
		화 재 Fire	교 통 Traffic	수 난 River	기 계 Machinery	승강기 Elevator	산 악 Mountains	간 힘 Confinement	기 타 Others
2 0 1 5	588	10	192	22	8	119	28	120	89
2 0 1 6	579	10	173	20	8	139	28	37	164
2 0 1 7	552	4	164	18	4	110	27	27	198
2 0 1 8	622	24	223	21	9	88	29	25	203
2 0 1 9	456	7	100	10	4	126	17	86	106
<b>2 0 2 0</b>	<b>526</b>	<b>13</b>	<b>147</b>	<b>18</b>	<b>7</b>	<b>139</b>	<b>16</b>	<b>10</b>	<b>176</b>

자료 : 여수소방서

Source : Yeosu Fire Station

주 : 1) 미처리는 출동했으나 이미 자력구조 등으로 119 구조대의 활동이 불필요한 경우

**19. 재난사고 발생 및 피해현황 (3-1) Social Disasters and Damages** (Unit : case, Person, 1000won) (단위 : 건, 명, 천원)

구분 연별	합계 Total		화재 Fire incident		산불 Forest fire		붕괴 Collapse		폭발 Explosion	
	건 Cases	인원 Persons	건 Cases	인원 Persons	건 Cases	인원 Persons	건 Cases	인원 Persons	건 Cases	인원 Persons
2 0 1 5	1,461	773	214	17	10	-	2	1	5	-
2 0 1 6	1,720	2,094	180	16	17	-	-	-	-	-
2 0 1 7	1,855	2,459	204	22	1	-	-	-	3	-
2 0 1 8	2,344	4,276	234	91	-	-	4	-	8	4
2 0 1 9	2,507	4,299	244	7	23	-	1	-	-	-
<b>2 0 2 0</b>	<b>6,214</b>	<b>3,811</b>	<b>200</b>	<b>16</b>	<b>2</b>	<b>-</b>	<b>-</b>	<b>-</b>	<b>-</b>	<b>-</b>

**19. 재난사고 발생 및 피해현황 (3-2) Social Disasters and Damages** (Unit : case, Person, 1000won) (단위 : 건, 명, 천원)

구분 연별	도로교통사고 Motor vehicle accident		안전사고		익사사고		해난 Marine accident		기타사고 Others	
	건 Cases	인원 Persons	건 Cases	인원 Persons	건 Cases	인원 Persons	건 Cases	인원 Persons	건 Cases	인원 Persons
2 0 1 5	447	192	399	189	28	28	45	22	311	324
2 0 1 6	1,270	1,999	45	43	15	14	155	5	38	17
2 0 1 7	1,384	2,165	-	-	25	25	217	151	21	21
2 0 1 8	1,445	2,310	338	204	20	20	277	1,576	18	71
2 0 1 9	1,567	2,408	271	269	23	26	274	1,483	104	106
<b>2 0 2 0</b>	<b>5,582</b>	<b>2,538</b>	<b>-</b>	<b>-</b>	<b>23</b>	<b>28</b>	<b>180</b>	<b>1,002</b>	<b>227</b>	<b>227</b>

**19. 재난사고 발생 및 피해현황 (3-3) Social Disasters and Damages** (Unit : case, Person, 1000won) (단위 : 건, 명, 천원)

연별	구분	인적피해 Casualties				재산피해 Damaged property			
		인명피해 Number of casualties		이재민 발생 Refugee					
		사망 Death	부상 Injury	세대수 Household	인원 persons	부동산 Immovable	동산 Movable		
2 0 1 5		50	20	30	－	－	1,216,924	658,197	558,727
2 0 1 6		16	5	11	5	7	704,338	426,451	277,887
2 0 1 7		69	50	19	3	6	5,042,470	987,259	4,055,211
2 0 1 8		53	8	45	－	－	1,491,539	868,431	623,108
2 0 1 9		43	19	26	4	5	5,388,845	1,766,866	3,621,979
2 0 2 0		16	2	14	－	18	2,402,152	1,265,806	1,136,346

자료 : 재난안전과

Source : Disaster Safety Division

## 20. 풍수해 발생 Storm and Flood Damage

(unit : person, ha, 1000won) (단위 : 명, ha, 천원)

연별 읍면동별	구분	인명피해		이재민 Refugees	침수면적 Flooded area	피 해 액 Amount of damage				
		사망 및 실종 Dead and missing	부상 Injuries			건 물 Building	선 박 Vessels	농경지 Farming land	공공시설 Public facilities	기 타 Others
2 0 1 5		-	-	-	-	-	-	-	-	-
2 0 1 6		-	-	1	-	3,467,837	15,600	-	253	2,114,488 1,337,496
2 0 1 7		-	-	-	2,320	93,712	-	-	92,712	1,000
2 0 1 8		-	-	-	-	156,681	21,000	5,824	-	50,000 79,857
2 0 1 9		-	-	-	-	957,598,000	18,000,000	-	-	- 939,598,000
<b>2 0 2 0</b>		<b>-</b>	<b>-</b>	<b>-</b>	<b>122.48</b>	<b>2,977,656</b>	<b>-</b>	<b>-</b>	<b>-</b>	<b>2,348,469 629,187</b>
돌 산 읍		-	-	-	12.19	424,949	-	-	-	272,949 152,000
소 라 면		-	-	-	40.45	1,000	-	-	-	- 1,000
울 촌 면		-	-	-	17.27	-	-	-	-	- -
화 양 면		-	-	-	15.54	187	-	-	-	- 187
남 면		-	-	-	-	2,007,015	-	-	-	1,833,015 174,000
화 정 면		-	-	-	6.74	45,000	-	-	-	- 45,000
삼 산 면		-	-	-	-	499,505	-	-	-	242,505 257,000
동 문 동		-	-	-	-	-	-	-	-	- -
한 려 동		-	-	-	-	-	-	-	-	- -
중 앙 동		-	-	-	-	-	-	-	-	- -
충 무 동		-	-	-	-	-	-	-	-	- -
광 립 동		-	-	-	-	-	-	-	-	- -
서 강 동		-	-	-	-	-	-	-	-	- -
대 교 동		-	-	-	-	-	-	-	-	- -
국 동		-	-	-	-	-	-	-	-	- -
월 호 동		-	-	-	-	-	-	-	-	- -
여 서 동		-	-	-	-	-	-	-	-	- -
문 수 동		-	-	-	-	-	-	-	-	- -
미 평 동		-	-	-	-	-	-	-	-	- -
둔 덕 동		-	-	-	0.91	-	-	-	-	- -
만 덕 동		-	-	-	1.36	-	-	-	-	- -
쌍 봉 동		-	-	-	-	-	-	-	-	- -
시 전 동		-	-	-	-	-	-	-	-	- -
여 천 동		-	-	-	3.08	-	-	-	-	- -
주 삼 동		-	-	-	15.15	-	-	-	-	- -
삼 일 동		-	-	-	2.62	-	-	-	-	- -
묘 도 동		-	-	-	7.17	-	-	-	-	- -

자료 : 재난안전과

Source : Disaster Safety Division

## 21. 소방대상물 현황 (4-1) Facilities Subjected to Fire Safety Regulations

구분 연별	계 Total	아파트 Apart-ments	기숙사 Dormito-ries	근린생활시설 Community Facilities	문화및 집회시설 Stadi-ums	종교시설 Relig ious Facilities	판매시설 Stores	운수시설 Transport Facilities
2 0 1 8	7,718	151	20	4,493	39	171	43	13
2 0 1 9	7,900	151	20	4,598	41	174	45	13
<b>2 0 2 0</b>	<b>8,182</b>	<b>156</b>	<b>4</b>	<b>4,622</b>	<b>44</b>	<b>183</b>	<b>45</b>	<b>13</b>

## 21. 소방대상물 현황 (4-2) Facilities Subjected to Fire Safety Regulations

구분 연별	의료시설 Medical Facilities	교육연구시설 Education and research Facilities	노유자시설 Facilities for old and youth	수련시설 Training Facilities	운동시설 Sporting Facilities	업무시설 Business Facilities	숙박시설 Lodging Facilities	위락시설 Amusement Facilities
2 0 1 8	23	273	214	6	22	319	358	401
2 0 1 9	24	234	258	6	22	319	370	391
<b>2 0 2 0</b>	<b>29</b>	<b>247</b>	<b>274</b>	<b>6</b>	<b>23</b>	<b>333</b>	<b>427</b>	<b>393</b>

## 21. 소방대상물 현황 (4-3) Facilities Subjected to Fire Safety Regulations

구분 연별	공장 Factories	창고시설 Ware-houses	위험물 저장 및 처리 시설 Facilities for storage and handling of dagerous objects	항공기 및 자동차 관련시설 Airplane and Automobile related Facilities	동물 및 식물 관련 시설 Animal, plant related Facilities	분뇨 및 쓰레기 처리시설 Waste and Soil Treatment Facilities	교정 및 군사시설 Correcti-on and Military Facilities	방송통신시설 Broadcasting and Communication Facilities
2 0 1 8	343	86	218	118	66	30	10	10
2 0 1 9	354	84	215	116	66	31	10	10
<b>2 0 2 0</b>	<b>365</b>	<b>86</b>	<b>200</b>	<b>121</b>	<b>64</b>	<b>30</b>	<b>10</b>	<b>10</b>

## 21. 소방대상물 현황 (4-4) Facilities Subjected to Fire Safety Regulations

구분 연별	발전시설 Facilities for Electricity Genera-tion	묘지관련 시설 Cemete-ries	관광휴게 시설 Tourism Facilities	장례식장 Fueral halls	지하가 Undergroundsd arcades	지하구 Underground tunnels	문화재 Cultural properties	복합건축물 Complex buildings
2 0 1 8	9	1	4	7	25	4	10	231
2 0 1 9	9	1	4	7	25	4	10	284
<b>2 0 2 0</b>	<b>9</b>	<b>1</b>	<b>5</b>	<b>7</b>	<b>27</b>	<b>11</b>	<b>10</b>	<b>427</b>

자료 : 여수소방서, 「소방청통계연보」 소방청 방호조사과

ource : Yeosu Fire Station



## 22. 위험물제조소 설치현황 (2-1)

## Factories, Storages, and Handling Agencies of Hazardous Material

(Unit : number) (단위 : 개소)

구분 연별 읍면동별	총 계 Total	제조소 Manu-factory	주요 취급소 Major agencies				
				주유 Fueling	판매 Selling	이송 Trans-fering	일반 General
2 0 1 8	382	-	123	75	3	-	45
2 0 1 9	4,627	181	763	139	3	217	404
<b>2 0 2 0</b>	<b>4,697</b>	<b>194</b>	<b>794</b>	<b>140</b>	<b>2</b>	<b>226</b>	<b>426</b>
돌 산 읍	64	-	24	13	-	-	11
소 라 면	159	-	29	22	-	-	7
울 촌 면	94	1	20	14	-	-	6
화 양 면	41	-	10	5	-	-	5
남 면	5	-	2	1	-	-	1
화 정 면	8	-	2	-	1	-	1
삼 산 면	25	-	8	2	1	-	5
동 문 동	-	-	-	-	-	-	-
한 려 동	2	-	1	1	-	-	-
중 양 동	4	-	3	3	-	-	-
충 무 동	6	-	3	1	-	-	2
광 림 동	3	-	1	1	-	-	-
서 강 동	2	-	1	1	-	-	-
대 교 동	3	-	1	1	-	-	-
국 동	16	-	4	4	-	-	-
월 호 동	76	-	18	7	-	-	11
여 서 동	7	-	3	3	-	-	-
문 수 동	3	-	2	2	-	-	-
미 평 동	12	-	5	3	-	-	2
둔 덕 동	10	-	6	6	-	-	-
만 덕 동	16	-	15	2	-	-	13
쌍 봉 동	17	-	1	1	-	-	-
시 전 동	27	-	4	2	-	-	2
여 천 동	9	-	3	3	-	-	-
주 삼 동	49	3	17	17	-	-	-
삼 일 동	4,030	190	607	21	-	226	360
묘 도 동	9	-	4	4	-	-	-

## 22. 위험물제조소 설치현황 (2-2)

## Factories, Storages, and Handling Agencies of Hazardous Material

(Unit : number) (단위 : 개소)

연별 읍면동별	구분	저 장 소 Storage								
		옥내 Inside storage room	옥외탱크 Outsidetank	옥내탱크 Inside tank	지하탱크 Belowground tank	간이탱크 Simplicity tank	이동탱크 Moving tank	옥외 Yard	암반탱크 Base-rocktank	
2 0 1 8		403	-	102	18	23	-	257	3	-
2 0 1 9		3,683	179	2,476	123	86	-	705	103	11
<b>2 0 2 0</b>		<b>3,709</b>	<b>193</b>	<b>2,490</b>	<b>119</b>	<b>85</b>	<b>-</b>	<b>697</b>	<b>114</b>	<b>11</b>
돌 산 읍		40	1	2	5	4	-	28	-	-
소 라 면		130	-	7	-	4	-	119	-	-
울 춘 면		73	1	21	3	4	-	44	-	-
화 양 면		31	1	2	3	7	-	18	-	-
남 면		3	-	1	-	-	-	2	-	-
화 정 면		6	-	5	1	-	-	-	-	-
삼 산 면		17	-	14	3	-	-	-	-	-
동 문 동		-	-	-	-	-	-	-	-	-
한 려 동		1	-	-	-	1	-	-	-	-
중 양 동		1	-	-	-	1	-	-	-	-
충 무 동		3	-	-	-	1	-	2	-	-
광 림 동		2	-	-	1	1	-	-	-	-
서 강 동		1	-	-	-	1	-	-	-	-
대 교 동		2	-	-	-	2	-	-	-	-
국 동		12	-	7	1	1	-	3	-	-
월 호 동		58	-	41	1	6	-	9	1	-
여 서 동		4	-	-	4	-	-	-	-	-
문 수 동		1	-	-	-	-	-	1	-	-
미 평 동		7	-	-	-	4	-	3	-	-
둔 덕 동		4	-	-	-	-	-	3	1	-
만 덕 동		1	1	-	-	-	-	-	-	-
쌍 봉 동		16	-	-	10	1	-	5	-	-
시 전 동		23	-	-	-	20	-	2	1	-
여 천 동		6	-	-	-	1	-	5	-	-
주 삼 동		29	-	-	-	2	-	27	-	-
삼 일 동		3,233	189	2,387	87	24	-	424	111	11
묘 도 동		5	-	3	-	-	-	2	-	-

자료 : 여수소방서

Source : Yeosu Fire Station

## 23. 교통사고 건수(자동차) (2-1) Traffic Accidents (Motor Vehicles)

(Unit : case, Person) (단위 : 건, 명)

구분 연별	사고(건)		사망(명)		부상(명)	
	Cases	자동차1만대당 Per 10 thousand automobile	Killed	인구10만명당 Per 100 thousand person	Injured	인구10만명당 Per 100 thousand person
2 0 1 5	1,381	115	49	16	2,162	-
2 0 1 6	1,271	102	30	10	1,970	672
2 0 1 7	1,385	-	47	-	2,118	-
2 0 1 8	1,461	-	33	-	2,196	-
2 0 1 9	1,567	-	28	-	2,408	-
2 0 2 0	1,635	-	27	-	2,511	-

## 23. 교통사고 건수(자동차) (2-2) Traffic Accidents (Motor Vehicles)

(Unit : case, Person) (단위 : 건, 명)

구분 연별	사고유형별 교통사고 건수 By type of traffic accident					자동차 종류별 By vehicle type						
	계 Total	차대사람 Vehicle to person	차대차 Vehicle to vehicle	차량단독 Vehicle only	철 도 건널목 Railway crossing	계 Total	승용차 Passenger car	승합차 Bus	화 물 Truck	특 수 Special car	이륜차 Motor cycle	기 타 Others
2 0 1 5	1,381	374	931	76	-	1,374	939	94	196	-	91	54
2 0 1 6	1,271	302	890	79	-	1,271	902	71	144	8	96	50
2 0 1 7	1,385	347	959	79	-	1,352	995	87	170	-	60	40
2 0 1 8	1,461	348	1,047	66	-	1,461	1,047	79	194	-	60	81
2 0 1 9	1,567	337	1,168	62	-	1,567	1,064	84	210	19	117	73
2 0 2 0	1,635	279	1,305	51	-	1,729	1,148	81	212	-	94	194

자료 : 여수경찰서

Source : Yeosu Police Station

주 : 자동차 1만대당 사고건수는 사이버경찰청 교통사고통계 자료 참고, 인구 10만명당 사망자 및 부상자는 주민등록인구통계 이용

## 24. 자동차단속 및 처리 (3-1) Traffic Violations and Punishments

(Unit : case) (단위 : 건)

구분 연별	건 수 Case	위 반 사 항 By violation					
		신호위반 Signal	과속 Speed limit	안전운전	안전띠 미착용 safety belt	중앙선 침범 center Lane	음주운전 Drunk
2 0 1 5	83,155	8,955	61,247	-	5,486	364	2,093
2 0 1 6	149,109	7,203	122,464	-	12,828	663	1,923
2 0 1 7	130,552	10,779	100,932	-	10,300	1,595	1,456
2 0 1 8	122,604	6,363	102,297	-	7,101	991	1,635
2 0 1 9	156,558	19,217	127,654	177	5,492	123	1,117
<b>2 0 2 0</b>	<b>73,529</b>	<b>3,890</b>	<b>62,358</b>	<b>1,515</b>	<b>4,359</b>	<b>495</b>	<b>731</b>

## 24. 자동차단속 및 처리 (3-2) Traffic Violations and Punishments

(Unit : case) (단위 : 건)

구분 연별	위반사항 By violation		차 종 별 By type of automobile				
	무면허 Non-license	기 타 Others	승합차 Bus	승용차 car	화물차 Truck	이륜차 Two-wheeled vehicle	기타(특수차) Others
2 0 1 5	394	4,616	9,203	51,371	11,011	5,102	6,765
2 0 1 6	456	3,572	9,023	119,151	19,745	729	1,046
2 0 1 7	412	5,078	6,982	95,008	16,765	371	11,523
2 0 1 8	323	3,894	6,584	94,812	15,743	426	5,039
2 0 1 9	302	2,476	7,532	123,105	23,437	316	2,168
<b>2 0 2 0</b>	<b>117</b>	<b>64</b>	<b>3,548</b>	<b>57,259</b>	<b>11,191</b>	<b>405</b>	<b>1,126</b>

## 24. 자동차단속 및 처리 (3-3) Traffic Violations and Punishments

(Unit : case) (단위 : 건)

구분 연별	용 도 별 By use		처 리 상 황 By punishment				
	사업용 Business	비사업용 Non-Business	기 타 Others	입 건 Prosecuted	즉 심 Summary justice	통고처분 Notification and punishment	기 타 Others
2 0 1 5	13,179	68,423	1,850	5,806	-	77,646	-
2 0 1 6	14,792	134,694	208	2,425	4,035	22,444	46
2 0 1 7	11,993	111,134	7,522	-	-	-	-
2 0 1 8	11,430	107,281	3,893	-	-	-	-
2 0 1 9	16,065	140,360	133	-	-	-	-
<b>2 0 2 0</b>	<b>11,305</b>	<b>62,115</b>	<b>109</b>	<b>-</b>	<b>-</b>	<b>-</b>	<b>-</b>

자료 : 여수경찰서

Source : Yeosu Police Station

## 25. 운전면허 소지자 (2-1) Driver's License Holders

(Unit : Person) (단위 : 명)

구분 연별	총 수 Total	1 종 Type 1	대 형	보 통	소 형	특 수
			Heavy goods vehicle	Normal	Compact	Special
2 0 1 5	197,092	125,372	18,772	103,568	-	2,622
2 0 1 6	202,483	127,750	19,167	105,438	-	3,145
2 0 1 7	203,965	128,423	19,412	105,753	-	3,258
2 0 1 8	205,993	129,544	19,670	106,494	-	3,380
2 0 1 9	210,378	131,931	20,196	108,231	-	3,504
<b>2 0 2 0</b>	<b>213,206</b>	<b>133,222</b>	<b>20,460</b>	<b>109,126</b>	<b>-</b>	<b>3,636</b>

## 25. 운전면허 소지자 (2-2) Driver's License Holders

(Unit : Person) (단위 : 명)

구분 연별	2 종 Type 2	보 통	소 형	원동기
		Normal	Compact	Motor
2 0 1 5	71,720	62,005	1,045	8,670
2 0 1 6	74,733	64,979	1,148	8,606
2 0 1 7	75,542	65,791	1,276	8,475
2 0 1 8	76,449	66,664	1,412	8,373
2 0 1 9	78,447	68,493	1,653	8,301
<b>2 0 2 0</b>	<b>79,984</b>	<b>69,851</b>	<b>1,927</b>	<b>8,206</b>

자료 : 여수경찰서

Source : Yeosu Police Station



제24회 여수통계연보  
YEOSU STATISTICAL YEARBOOK 2021

XVIII

부 록

Appendix



여수시  
YEOSU CITY





## 1. 문화재 현황 Cultural Properties

(2021. 8. 31. 현재)

## ■ 총 괄

(단위 : 개소, 건)

총계	국 가 지 정							도 지 정					문화재 자료	국가 등록 문화재	시지정 기념물
	소계	국보	보물	사적	명승	국가민속 문화재	천연 기념물	소계	유형	무형	기념물	민속 문화재			
55	19	1	12	3	1	1	1	16	6	3	5	2	10	8	2

## ■ 국가지정 문화재

구분	지정번호	문화재명	시 대	수량 · 규모	소 재 지	지정일자
국보	제304호	여수 진남관	1599년 (조선 선조 32)	1동	동문로 11 (군자동)	2001.04.17
보물	제396호	여수 홍국사 대웅전	1624 (조선 인조 2)	1동	홍국사길 160 (중흥동)	1963.09.02
	제563호	여수 홍국사 홍교	1639년 (조선 인조 17)	길이 11.8m 높이 5.5m	홍국사길 134-9 (중흥동)	1972.03.02
	제571호	여수 통제이공수군대첩비	1615년 (조선 광해군 7)	1기	고소3길 13 (고소동)	1973.05.04
	제578호	홍국사 대웅전 후불탱	1693년 (조선 숙종 19)	1폭	홍국사길 160 (중흥동)	1974.07.09
	제1288호	여수 타루비	1603년 (조선 선조 36)	1기	고소3길 13 (고소동)	1998.12.04
	제1331호	홍국사노사나불괘불탱	1759년 (조선 영조 35)	1폭	홍국사길 160 (중흥동)	2002.01.02
	제1332호	홍국사수월관음도	1723년 (조선 경종 3)	1폭	홍국사길 160 (중흥동)	2002.01.02
	제1333호	홍국사십육나한도	1723년 (조선 경종 3)	6폭	홍국사길 160 (중흥동)	2002.01.02
	제1550호	여수 홍국사 목조석가 여래삼존상	1628~1644년 (조선 인조 6~22)	3구	홍국사길 160 (중흥동)	2008.03.12
	제1556호	여수 홍국사 동종	1665년 (조선 현종 6)	1구	홍국사길 160 (중흥동)	2008.03.12
	제1566호	여수 홍국사 목조지장보살삼 존상 · 시왕상일괄 및 복장유물	1648년 9조선 인조 26)	불상 21구, 복장유물 10점	홍국사길 160 (중흥동)	2008.06.27
	제1862호	여수 홍국사 대웅전 관음보살벽화	1693년 (조선 숙종 19)	1점(394×290cm)	홍국사길 160 (중흥동)	2015.03.03
사적	제381호	여수 충민사	1601년 (조선 선조 34)	96,753m <sup>2</sup>	충민사길 52-23 (덕충동) 일원	1993.06.01
	제392호	여수 선소유적	조선시대	18,640m <sup>2</sup>	시전동 708 일원	1995.04.20
	제523호	여수 석보	15세기 중반	77,393m <sup>2</sup>	여천동 868 일원	2012.06.22
명승	제7호	여수 상백도 · 하백도 일원	-	3,070,897m <sup>2</sup>	삼산면 거문리 산30 외	1979.12.11
국가민속 문화재	제224호	여수 연등동 벼수	1788년 (조선 정조 12)	2기	연등동 370 외	1990.10.10
천연 기념물	제434호	여수 낭도리 공룡발자국 화석산지 및 퇴적층	중생대 백악기	190,230m <sup>2</sup>	화정면 낭도리 115-2 외	2003.02.04

## 도 지정 문화재

구분	지정번호	문화재명	시 대	수량 · 규모	소 재 지	지정일자
유형	제45호	홍국사 원통전	1624년 (조선 인조 2)	1동	홍국사길 160 (중흥동)	1974.09.24
	제33호	여수석인	1595년경	1기	동문로 22 (군자동)	1972.08.07
	제155호	돌산군관청	1872~1895년 사이	1동	돌산읍 방답길 51-6	1987.09.18
	제299호	여수홍국사 삼장보살도	1741년 (조선 영조 17)	2폭	홍국사길 160 (중흥동)	2009.03.20
	제300호	여수 홍국사 제석도	1741년 (조선 영조 17)	1폭	홍국사길 160 (중흥동)	2009.03.20
	제312호	여수 홍국사 중수사적비	1703년 (조선 숙종 29)	1기	홍국사길 109 (중흥동)	2011.12.20
무형	제1호	거문도 뱃노래	조선	예능후보자 정경용	삼산면 장덕로 421	1972.01.29
	제7호	현천소동패놀이	조선 (1700년대)	예능보유자 정홍수	소라면 오룡길 24-68	1982.10.15
	제29-1호	판소리(동편제 홍보가)	0	예능보유자 김향순	미평남1길 8-9 (미평동)	2006.12.27
기념물	제43호	돌산 평사리 고니도래지	1970년대	960,338㎡	돌산읍 평사리 산250 지선 외	1979.08.03
	제164호	여수 호명동 방재림	1600년대	82주	호명동 582-2 외	1997.05.15
	제150호	여수 오림동 지석묘군	청동기시대	상석 6기	화장동 945-1	1994.01.31
	제230호	여수 산수리 지석묘군	청동기시대	3개군 31기	율촌면 산수리 산 24 외	2005.01.27
	제244호	여수 고락산성	백제 (600년 전후)	16,380㎡	문수동 산35 외	2010.11.19
	제44호	여수 영당지	-	909㎡	여항단지로 222-31 (남산동)	2008.12.26
민속 문화재	제45호	여수 악공청 관련자료 일괄	근대	4점	여문2로 124, 문수청사(문수동)	2008.12.26

## 문화재 자료

지정번호	문 화 재 명	시 대	수량 · 규모	소 재 지	지정일자
제38호	홍국사	1196년 (고려 명종 26)	일괄	홍국사길 160 (중흥동) 외	1984.02.29
제39호	은적암	1172년 (고려 명종 2)	일괄	돌산읍 돌산로 1168-58 외	1984.02.29
제40호	향일암	644년 (신라 선덕여왕 13)	일괄	돌산읍 향일암로 1 외	1984.02.29
제41호	돌산향교	1897년 (대한제국 광무 1)	일괄	돌산읍 돌산로 1196-3 외	1984.02.29
제124호	여수향교	1897년 (대한제국 광무 1)	일괄	군자길 46 (군자동) 외	1985.02.25
제202호	여수 호좌수영 수성 창설사적비	1779년 (조선 정조 3)	1기	연등1길 42-5 (연등동)	1998.08.13
제203호	여수 절도사 안숙사적비	1823년 (조선 순조 23)	1기	연등동 436-2	1998.08.13
제239호	여수 손죽도 이대원사당	1590년 추정 (조선 선조 23)	1동	삼산면 우데미길 14-3	2003.05.27
제240호	여수 이량장군 방왜축제비	1710년 (조선 숙종 36)	1기	중앙동 509	2003.10.04
제258호	홍국사 팔상전	조선후기 (17세기경)	1동	홍국사길 160 (중흥동)	2005.12.27

## 국가등록문화재

지정번호	문화재명	시 대	수량 · 규모	소 재 지	소유자 · 관리단체	지정일자
제31호	여수 (구) 청년회관	1921년경	1동	관문서 5길 7 (관문동)	여수시장	2002.05.31
제32호	여수 (구) 애양원교회	1928년	1동	울촌면 도성길 301-15	대한예수교장로회 성산교회	2002.05.31
제33호	여수 애양병원	1926년경	1동	울촌면 도성길 301-15	사회복지법인 애양원	2002.05.31
제115호	장천교회	1924년	1동	울촌면 동산개길 42	(재)대한예수교장로회 순천노회유지재단, 장천교회	2004.12.31
제116호	마래 제2터널	1926년	연장 640m 폭원 4.5m 높이 4.5m	덕충동 산 9 외	여수시장	2004.12.31
제170호	제일은행 여수지점	1942년 이전	1동	통제영5길 9 (중앙동)	(주)제일은행	2005.04.15
제301호	여수 울촌역	1930년	역사 1동 및 일괄	울촌면 당머리길 18 외	여수시	2006.12.04
제367호	여수 사도 · 추도 마을 옛 담장	-	옛 담장 약850m	화정면 남도리 180 외	장원모 외, 여수시장	2007.11.30

### ▣ 여수시 문화유산(기념물)

지정번호	문화재명	시 대	수량 · 규모	소 재 지	소유자 · 관리단체	지정일자
제1호	이충무공어머니 사시던 곳	1593~1597년	1동(정면5칸, 측면3칸, 팔작지붕, 기와집 1,266m <sup>2</sup> )	신월로 195 (웅천동)	여수시장	2013.06.24
제2호	오충사	1962~1976년	건물2동(오충사, 월천제) 출입문 2개 (필식문, 충의문)	웅천로 356 (웅천동)	압해정씨 월천공파 종친회 (정채홍)	2014.09.05

## 2. 국제교류도시 현황 (9개국 14개시)

Status of international sister friends cities (14 cities in 9 countries)

(2021. 8. 31. 현재)

구분	국가명	도시명	인구 (천명)	면적 (km <sup>2</sup> )	결연일자 (결연장로)	특성
자 매 도 시 (5국 6시)	일본 (Japan)	사가현(佐賀縣) 가라츠시(唐津市)	127	487.48	1982. 3. 5 (가라츠)	관광, 수산도시, 도자기, 모타보트경기장
	중국 (Chia)	저장성(浙江省) 항저우시(杭州市)	8,885	16,596	1994. 11. 1 (서명후 우편교환)	절강성 성도 중국 제일의 관광도시
		산둥성(山東省) 웨이하이시	2,840	5,797	1995. 2. 27 (웨이하이시)	산둥반도 최동단 중국 최초 한국 (인천)과 직항로 개설
	필리핀 (Philippines)	(威海市) 세부시(Cebu)	866	315	1996.10.23 (여천시)	필리핀 남부 무역 중심도시
	멕시코 (Mexico)	께레파로주(Queretaro) 께레파로시(Queretaro)	832	759.9	2002. 9. 3 (께레파로시)	구 멕시코연방 수도 UNESCO지정 인류문화유산
	트라이니다드와 토바고 (Trinidad & Tobago)	포트오브스페인시 (Port of Spain)	49	10.4	2007. 9.1 7 (여수시)	국내 상업 중심지 서인도제도의 교역 중심지
우 호 도 시 (5국 8시)	중국 (Chia)	장수성(江蘇省) 양저우시(揚州市)	4,590	6,634	1995. 2. 18 (양저우시)	역사문화의 중심도시 수출상품 종합기지
		저장성(浙江省) 샤오싱시(紹興市)	4,330	8,279	1997. 5. 21 (여천군)	중화문명의 발상지역사, 문화의 명승지
	미국 (U.S.A)	알래스카주(Alaska) 스워드시(Seward)	2	55.8	1996. 10. 23 (여천시)	알래스카 무역항 여수화력 석탄 수출
		캘리포니아(California) 뉴포트비치(NewPortBeach)	86	137,211	1997. 5. 19 (뉴포트비치시)	캘리포니아주 대표적인 부촌 태양광 연안의 아름다운 해변
	벨리즈 (Belize)	벨리즈시 (Belize City)	70	35,667	2002. 10. 14 (여수시)	구 벨리즈의 수도 농업, 제재업, 어업의 중심
	러시아 (Russia)	바니노시 (Vanino City)	39	25,700	2004. 6. 30 (바니노시)	극동러시아 수출항 수산업, 목재석탄 등 산림공업
	중국 (Chia)	저장성(浙江省) 리수이시(麗水市)	2,639	17,298	2005. 7. 21 (여수시)	천혜의 자연자원 (삼림, 수력자원, 광산 등), 생태화학적 환경지수
	캐나다 (Canada)	뉴브런스윅(New Brunswick) 몽턴(Moncton)	69	142	2007. 12. 6 (여수시)	교통과 물류의 중심도시 40%는 이중언어(영,불) 사용 사업하기 가장 좋은도시로 선정

### 3. 역대 시장·군수 명단 List of successive mayor

#### ▣ 여수시

(2021. 9. 30. 현재)

역대	성 명	취임년월일	이임년월일	재직기간		전임직위	신임직위	비고
				년	월			
1	김 광 현	1998. 4. 1	1998. 5.18	-	2	여수시장	의원면직	
2	주 승 용	1998. 7. 1	2002. 6. 30	4	-	여천군수	임기만료	
3	김 충 석	2002. 7. 1	2006. 6. 30	4	-	여수시장	임기만료	
4	오 현 섭	2006. 7. 1	2010. 6. 30	4	-	여수시장	임기만료	
5	김 충 석	2010. 7. 1	2014. 6. 30	4	-	여수시장	임기만료	
6	주 철 현	2014. 7. 1	2018. 6. 30	4	-	여수시장	임기만료	
7	권 오 봉	2018. 7. 1.		3	3			

#### ▣ 구 여수시

대	직명	성 명	취임년월일	이임년월일	재직기간		전임직위	신임직위
					년	월		
1	임 명	김 정 식	49. 8.15	52. 2.20	2	3	유임) 전남여수시	목포시장
2	"	박 기 홍	52. 2.21	52. 3.26	0	1	광주시장	의원면직
3	"	김 민 규	52. 4.10	52. 5. 5	0	1	광양군수	자치제실시자연해직
4	민 선	장 기	52. 5. 6	53. 8.29	1	3	신 규	의원면직
5	"	정 주 양	53. 9. 5	55. 7. 5	1	10	여수부시장	"
6	"	황 병 규	55. 9.26	58. 2.22	1	5	신 규	"
7	"	김 정 식	58. 2.28	59. 1.30	0	10	민 선	"
8	임 명	이 선 행	59. 2.23	60. 5.22	1	3	신 규	"
9	"	김 정 식	60. 5.23	61. 6.15	1	1	신 규	"
10	"	이 두 현	61. 6.16	61. 7.20	0	1	육군중령	도 전 출
11	시장서리	남 만 우	61. 7.21	61.10. 8	0	2	승주군수 서리	감사과장서리
12	서 기관	황 명	61.10. 9	64. 4.12	2	6	신 임	전북교육원장
13	"	주 봉 내	64. 4.13	66. 2.11	1	10	순천시장	강진군수
14	"	황 갑 손	66. 2.12	66. 7.19	0	6	여천군수	공무원교육원장
15	"	정 영 배	66. 7.20	67.10.14	1	3	화순군수	수산국장
16	"	윤 성 윤	67.10.15	68. 4.30	0	6	순천시장	식산국장

대	직명	성 명	취임년월일	이임년월일	재직기간		전임직위	신임직위
					년	월		
17	서기관	김 남 권	68. 5. 1	70. 3. 2	1	10	고흥군수	내 무 국
18	"	김 문 수	70. 3. 3	71. 8.20	1	5	고흥군수	직위해제
19	"	김 재 호	71. 8.21	73. 2. 6	1	6	공무원교육원장	의원면직
20	"	송 인 섭	73. 2. 7	74. 1.24	1	0	장성군수	보사국장
21	"	이 상 노	74. 1.25	75.10.30	1	9	내무국장	의원면직
22	"	박 종 국	75.10.30	75.11.19	0	1	내무국장	직위해제
23	"	최 정 학	75.11.21	77. 2.16	1	4	광주부시장	영산강 개발소장
24	"	김 세 장	77. 2.17	78. 8. 1	1	5	도농정국장	여천출장소장
25	부이사관	한 병 용	78. 8. 2	80. 7.31	2	0	내무부공기업과장 내무부지방재정국	의원면직
26	"	김 선 규	80. 8. 1	83.12.26	3	5	지방세 심사담당관	목포시장
27	"	박 일 출	83.12.27	85. 3.10	1	3	전라남도 여천지구출장소장	내무부 연수원입교
28	"	송 재 구	85. 3.11	87.12.31	2	9	전라남도 기획관리실장	목포시장
29	"	나 승 포	88. 1. 1	88. 6.10	0	5	나주시장	전라남도 기획관리실장
30	"	김 우 곤	88. 6.11	89.12.26	1	7	순천시장	전라남도 공무원교육원
31	"	박 일 출	89.12.27	92. 1. 3	2	0	국방대학원파견근무	광주직할시 상수도사업본부장
32	"	박 형 인	92. 1. 4	93. 3.28	1	3	동광양시장	전라남도 기획관리실장
33	"	안 재 호	93. 3.29	94.10. 1	1	6	순천시장	국무총리실 공보비서관
34	"	문 덕 형	94.10. 6	95. 6.30	0	9	여수시장	순천시부시장
35	민 선	김 광 현	95. 7. 1	98. 3.31	2	9	신 규	통합여수시장

## ▣ 구 여천시

구분	대	성 명	취임년월일	이임년월일	재직기간		전 임 지	전 출 지
					년	월		
출 장 소 장	1	송 인 섭	76. 9. 1	78. 8. 2	1	11	보성군수	부산직할시 영도구청장
	2	김 세 장	78. 8. 2	80. 7. 9	1	11	여수시장	의원면제
	3	박 일 출	80. 8. 1	83.12.27	3	6	전라남도 상공운수국장	여수시장
	4	강 영 기	83.12. 27	85. 3.11	1	3	내 무 부 지방기획과장	전라남도 기획관리실장
	5	범 택 균	85. 3.11	85. 7. 8	0	4	목포시장	내 무부
	6	임 정 섭	85. 7. 8	85.12.31	0	6	내무부산림청 총 무 과 장	여천시장
시 장	1	임 정 섭	86. 1. 1	88. 6.10	2	5	전라남도여천 지구출장소장	강 원 도 동해출장소장
	2	류 수 택	88. 6.11	88.12.31	0	7	내무부민방위국 기 획 과 장	전라남도
	3	이 만 의	89. 1. 1	91. 1.10	2	1	내무부지방 재 정 과 장	광주시 기획관리실장
	4	박 정 웅	91. 1.11	92.11.18	1	10	사회정화위원회 전 문 위 원	전라남도
	5	류 상 철	92.11.19	94. 5. 5	1	5	고급정책 관리자반	전라남도 정책보좌관
	6	이 종 무	94. 5. 6	95. 6.31	1	2	전라남도 내무국장	전라남도
	7	정 채 호	95. 7. 1	98. 3.31	2	9	신 규	통합여수시 조직개편





## ▣ 역대군수 명단

역대	성명	취임년월일	이임년월일	재직기간		군정구호	구정방침	비고
				년	월			
26	정영식	80. 8. 8	82. 4.12	1	8	새희망새여천	(1) 양심행정의 추구 (2) 새마을로 소득증대 (3) 품격높은 지역개발	
27	이종옥	82. 4.13	84. 5.16	2	1	새의식으로 새여천을	(1) 주민참여를 통한 민주행정 (2) 깨끗하고 정직한 봉사 (3) 소득증대와 균형개발 (4) 의식개혁의 범군민적추진	
28	정광선	84. 6. 4	85. 9. 1	1	3	푸른기상 밝은마음 선진여천	(1) 주민참여를 통한 민주행정 (2) 깨끗하고 정직한 봉사 (3) 소득증대와 균형개발 (4) 의식개혁의 범군민적추진	
29	박웅	85. 9. 2	86.12.23	1	4	새로운 복지 여천건설	(1) 민의를 기초로한 책임행정 (2) 성실하고 정직한 봉사행정 (3) 새소득원 개발과 균형개발 (4) 밝고 명량한 새 군민상정립	
30	이정균	86.12.24	88. 6.10	1	5	풍요로운 새여천 건설	(1) 위민봉사행정의 구현 (2) 지역균형성장의 촉진 (3) 고소득원 발굴의 확대 (4) 도서관광자원의 개발	
31	김명동	88. 6.11	89.12.27	1	6	화합하는 군민 살기좋은 여천건설	(1) 민본행정의 구현 (2) 자치기반의 확립 (3) 군민소득의 증대 (4) 지역개발의 촉진 (5) 문예관광의 진흥	
32	이기봉	89.12.27	90. 9.22		10	화합하는 군민 살기좋은 여천건설	(1) 민본행정의 구현 (2) 자치기반의 확립 (3) 군민소득의 증대 (4) 지역개발의 촉진 (5) 문예관광의 진흥	

역대	성명	취임년월일	이임년월일	재직기간		군정구호	구정방침	비고
				년	월			
33	조항규	90.10.17	93.3.28	2	5	화합하는 군민 살기좋은 여천건설	(1) 화합안정의 정착 (2) 민의행정의 구현 (3) 지역개발의 촉진 (4) 문예관광의 진흥	
34	송득영	93. 3.29	94.5.5	1	1	군민화합으로 활기찬 여천건설	(1) 정성어린 봉사 (2) 활기넘친 농어촌 (3) 균형있는 개발 (4) 다시찾는 관광	
35	서재관	94. 5. 6	94.12.31		7	화합하는 군민 살기좋은 새 여천	(1) 성실한 봉사 (2) 사회복지 증진 (3) 균형있는 개발 (4) 관광문예진흥	
36	기갑서	95. 1. 1	95.6.30		6	화합하는 군민 살기좋은 여천건설	(1) 화합하는 군민 (2) 믿음받는 군정 (3) 발전하는 지역	
37	정근진	95. 7. 1	96.6.11		11	활짝열린 자치시대 살기좋은 새 여천	(1) 믿음주는 열린군정 (2) 친절한 봉사행정 (3) 균형있는 지역발전 (4) 다시찾는 관광진흥	
38	주승용	96. 8. 6	98.3.31	2	9	21세기를 준비하는 희망찬 새 여천	(1) 깨끗하고 빠른 봉사 (2) 신뢰받는 군정 수행 (3) 일선현장 확인 행정 (4) 균형있는 지역 개발 (5) 다시찾는 관광 여천	

#### 4. 역대 부시장 · 부군수 명단 List of successive deputy mayor

##### ▣ 여수시

(2021. 9. 30. 현재)

역대	성 명	취임년월일	이임년월일	재직기간		비고
				년	월	
1	선 종 룬	1998. 4. 1	1998. 6. 30		3	
2	기 갑 서	1998. 7. 1	2000. 1. 11	1	5	
3	이 종 범	2000. 1. 12	2001. 1. 3		11	
4	조 우 연	2001. 1. 4	2003. 1. 13	2		
5	이 개 호	2003. 1. 14	2004. 1. 28	1		
6	이 공 주	2004. 1. 29	2005. 6. 30	1	5	
7	김 재 곤	2005. 7. 1	2007. 1. 21	1	6	
8	최 오 주	2007. 1. 22	2007. 12. 27		11	
9	정 해 균	2007. 12. 28	2009. 6. 30	1	6	
10	정 인 화	2009. 7. 1	2011. 1. 9	1	6	
11	정 병 재	2011. 1. 10	2012. 12. 31	2		
12	이 호 경	2013. 1. 1	2014. 7. 31	1	7	
13	이 승 옥	2014. 8. 1	2016. 7. 27	1	11	
14	최 종 선	2016. 7. 28	2018. 7. 4	1	11	
15	고 재 영	2018. 7. 5	2019. 12. 31	1	4	
16	서 은 수	2020. 1. 1	2021. 7. 1	1	6	
17	박 현 식	2021. 7. 2				



## 구 여천시

구분	대	성 명	취임년월일	이임년월일	재직기간		전 임 지	전 출 지
					년	월		
부 소 장	1	김 희 철	76.9. 1	77.3. 9	0	6	화순부군수	여수부시장
	2	박 선 배	77.3. 9	80.4. 1	3	1	해남부군수	목포부시장
	3	조 주 현	80.4. 1	81.4.25	1	1	목포부시장	전라남도 도서담당관
	4	정 상 채	81.4.25	82.4.24	0	8	광주시 동구청장	명 예 퇴 직
	5	권 준 표	82.4.25	85.12.31	3	10	광주시 보사국장	여천부시장
부 시 장	1	권 준 표	86.1. 1	86.3.20	0	3	여천출장소 보소장	순천부시장
	2	신 평 영	86.3.21	87.2.17	0	11	광산부군수	전라남도 영림과장
	3	서 삼 현	87.2.18	87.12.31	0	11	함평부군수	전라남도 농민교육원장
	4	강 종 대	88.1. 1	89.9. 3	1	8	송정부시장	나주부시장
	5	정 병 만	89.9. 4	91.1.17	1	3	담양부군수	동광양시 부시장
	6	김 철 환	91.1.18	92.1.11	0	11	동광양시 부시장	영산호관광 개발사무소장
	7	주 두 실	92.1.12	93.8.16	1	7	고흥부군수	전라남도 사회과장
	8	정 성 환	93.8.17	94.12.31	1	4	곡성부군수	전라남도 가정복지과장
	9	장 관 수	95.1. 1	95.7.25	0	7	전라남도 도서개발담당관	여천시 정책보좌관
	10	기 갑 서	95.7.26	98. 3.31	2	8	전 라 남 도	목포부시장

## ▣ 구 여천군

역대	성 명	취임년월일	이임년월일	재직기간		비고
				년	월	
1	김 기 모	1975. 1. 8	1975. 9. 2	-	8	
2	이 용 호	1975. 9. 3	1975. 12. 30	-	4	
3	송 전 규	1975. 12. 31	1977. 3. 8	1	3	
4	천 중 식	1977. 3. 9	1980. 8. 4	3	5	
5	박 내 생	1980. 8. 5	1982. 7. 3	1	11	
6	조 길 민	1985. 3. 26	1986. 11. 2	1	7	
7	김 영 남	1986. 11. 3	1987. 12. 31	1	2	
8	주 두 실	1988. 1. 1	1990. 7. 16	2	7	
9	전 윤 식	1990. 7. 18	1991. 1. 17	-	6	
10	조 영 옥	1991. 1. 18	1992. 3. 6	1	1	
11	최 준 호	1992. 3. 7	1993. 8. 16	1	3	
12	최 기 형	1993. 8. 17	1994. 12. 31	1	4	
13	이 상 옥	1995. 1. 1	1996. 8. 23	1	7	
14	최 복 만	1996. 8. 24	1998. 3. 31	1	6	

## 5. 여수시 의회의원 명단 List of Member of Cirty Council

(2021. 9. 30. 현재)

성 명	직 위	성별	선거구	비 고
전 창 곤	의 장	남	다	
김 종 길	부 의 장	남	사	
이 상 우	의 회 운 영 위 원 장	남	라	
김 행 기	기 획 행 정 위 원 장	남	다	
정 현 주	환 경 복 지 위 원 장	여	바	
나 현 수	해양도시건설위원장	남	마	
민 덕 희	여순사건특별위원장	여	비례	
박 성 미	의 원	여	가	
정 광 지	의 원	남	가	
서 완 석	의 원	남	나	
권 석 환	의 원	남	나	
백 인 숙	의 원	여	다	
송 하 진	의 원	남	다	
강 현 태	의 원	남	라	
김 영 규	의 원	남	라	
송 재 향	의 원	여	라	
강 재 현	의 원	남	마	
주 재 현	의 원	남	바	
고 희 권	의 원	남	사	
문 갑 태	의 원	남	사	
주 종 섭	의 원	남	아	
이 선 효	의 원	남	아	
정 경 철	의 원	남	아	
이 찬 기	의 원	남	아	
고 용 진	의 원	남	비례	
이 미 경	의 원	여	비례	



## 6. 전라남도 의회의원 명단

(2021. 9. 30. 현재)

성 명	직 위	성별	선 거 구	비 고
이 광 일	의원	남	여수1	
강 문 성	의원	남	여수2	
민 병 대	의원	남	여수3	
최 무 경	의원	남	여수4	
최 병 용	의원	남	여수5	
강 정 희	의원	여	여수6	

## 7. 국회의원 명단

(2021. 9. 30. 현재)

성 명	직 위	성별	선거구	비 고
주 철 현	국회의원	남	여수시 갑	
김 회 재	국회의원	남	여수시 을	

## 8. 시 간부 명단

(2021. 9. 30. 현재)

직 위	직 급	성 명	현부서임용일	비 고
시 장	지방정무직	권 오 봉	2018. 07. 01	
부 시 장	지방3급	박 현 식	2021. 07. 02	
행 정 지 원 국 장	지방4급	김 용 필	2020. 07. 06	
기 획 경 제 국 장	지방4급	박 은 규	2021. 07. 06	
관 광 문 화 교 육 국 장	지방4급	김 학 섭	2020. 07. 06	
환 경 복 지 국 장	지방4급	서 정 신	2021. 07. 06	
해 양 수 산 녹 지 국 장	지방4급	김 병 완	2021. 07. 06	
건 설 교 통 국 장	기술4급	임 광 건	2021. 01. 13	
의 회 사 무 국 장	지방4급	정 재 호	2021. 07. 06	
보 건 소 장	기술4급	이 주 리	2020. 07. 06	
농 업 기 술 센 터 소 장	지방4급	장 인 호	2021. 07. 06	
도 시 시 설 사 업 단 장	지방4급	신 윤 옥	2021. 01. 08	
상 하 수 도 사 업 단 장	지방4급	김 지 선	2021. 01. 08	
시 민 공 감 담 당 관	행정5급	장 광 일	2021. 07. 06	
공 보 담 당 관	행정5급	김 상 태	2020. 07. 06	
감 사 담 당 관	행정5급	이 충 현	2021. 01. 08	
총 무 과 장	행정5급	한 광 민	2021. 01. 08	
회 계 과 장	행정5급	조 계 윤	2020. 07. 06	
체 육 지 원 과 장	행정5급	류 성 식	2020. 07. 06	
세 정 과 장	행정5급	윤 경 희	2020. 07. 06	
징 수 과 장	행정5급	이 옥 재	2021. 07. 06	
민 원 지 적 과 장	시설5급	최 윤 모	2021. 07. 06	
기 획 예 산 과 장	행정5급	이 동 일	2021. 01. 08	
지 역 경 제 과 장	행정5급	김 정 오	2021. 01. 08	
산 업 지 원 과 장	행정5급	김 태 완	2020. 07. 06	
투 자 박 랍 회 과 장	행정5급	이 병 호	2020. 07. 06	
인 구 일 자 리 과 장	행정5급	신 영 자	2021. 07. 06	
정 보 통 신 과 장	행정5급	박 한 옥	2019. 01. 07	
관 광 과 장	행정5급	박 형 열	2021. 07. 06	
문 화 예 술 과 장	행정5급	고 영 준	2021. 01. 08	
교 육 지 원 과 장	행정5급	강 행 숙	2021. 07. 06	
시 립 도 서 관 장	행정5급	황 경 미	2021. 01. 08	
사 회 복 지 과 장	사회복지5급	장 병 연	2021. 07. 06	
노 인 장 애 인 과 장	사회복지5급	조 영 화	2021. 07. 06	

직 위	직 급	성 명	현부서임용일	비 고
여 성 가 족 과 장	사회복지5급	류 갑 선	2021. 07. 06	
기 후 생 태 과 장	환경5급	오 동 진	2021. 07. 06	
도 시 미 화 과 장	행정5급	조 민 수	2021. 07. 06	
수 산 경 영 과 장	해양수산5급	정 임 조	2019. 07. 04	
어 업 생 산 과 장	해양수산6급	박 정 환	2021. 07. 06	
해 양 항 만 레 저 과 장	행정5급	정 용 길	2020. 07. 06	
섬 자 원 개 발 과 장	행정5급	김 태 횡	2020. 07. 06	
산 림 과 장	녹지5급	배 명 현	2020. 07. 06	
도 시 계 획 과 장	시설5급	김 문 환	2020. 01. 08	
건 설 과 장	시설5급	박 상 훈	2021. 01. 08	
재 난 안 전 과 장	행정5급	최 영 철	2021. 07. 06	
도 로 과 장	시설5급	강 균	2020. 07. 06	
교 통 과 장	행정5급	공 주 식	2021. 01. 08	
허 가 민 원 과 장	시설5급	김 동 호	2021. 07. 06	
전 문 위 원	행정5급	조 계 완	2020. 07. 06	
전 문 위 원	행정5급	윤 국 한	2021. 01. 08	
전 문 위 원	행정5급	양 채 열	2021. 07. 06	
보 건 행 정 과 장	행정5급	박 춘 순	2020. 07. 06	
식 품 위 생 과 장	행정5급	한 진 숙	2021. 07. 06	
건 강 증 진 과 장	의료기술5급	장 영 심	2021. 01. 08	
보 건 사 업 과 장	간호5급	서 현 숙	2021. 01. 08	
농 업 정 책 과 장	농업5급	윤 희 순	2021. 07. 06	
농 촌 진 흥 과 장	농업6급	황 순 석	2021. 07. 06	
미 래 농 업 과 장	농촌지도관	범 인 숙	2021. 07. 06	
특 산 품 육 성 과 장	행정5급	윤 석 호	2021. 07. 06	
도 시 재 생 과 장	시설5급	박 창 배	2021. 07. 06	
공 영 개 발 과 장	시설6급	박 성 식	2021. 07. 06	
도 로 시 설 관 리 과 장	시설5급	주 영 근	2021. 01. 08	
공 원 과 장	행정5급	김 종 원	2021. 07. 06	
수 도 행 정 과 장	행정5급	이 돈 주	2021. 01. 08	
상 수 도 과 장	시설5급	오 정 환	2020. 07. 06	
하 수 도 과 장	시설5급	이 영 호	2021. 01. 08	
산단환경관리사업소장	환경5급	백 동 영	2021. 02. 18	
생 활 자 원 사 업 소 장	시설5급	심 근 하	2021. 01. 08	
차 량 등 록 사 업 소 장	행정5급	정 수 환	2021. 01. 08	
중 부 민 원 출 장 소 장	행정5급	차 미 정	2020. 07. 06	

## 9. 읍·면·동장 명단

(2021. 9. 30. 현재)

직 위	직 급	성 명	현부서임용일	비 고
돌 산 읍 장	해양수산5급	정 덕 영	2021. 07. 06	
소 라 면 장	행정5급	이 근 철	2021. 07. 06	
울 촌 면 장	농업5급	이 훈 기	2021. 07. 06	
화 양 면 장	행정5급	문 장 곤	2021. 07. 06	
남 면 장	행정5급	김 춘 수	2020. 07. 06	
화 정 면 장	행정5급	김 종 필	2021. 07. 06	
삼 산 면 장	세무6급	이 준 호	2021. 07. 06	
동 문 동 장	사회복지6급	김 철 호	2021. 07. 06	
한 려 동 장	행정5급	임 병 종	2021. 01. 08	
중 양 동 장	시설6급	김 성 준	2021. 07. 06	
충 무 동 장	보건5급	배 미 정	2021. 01. 08	
광 립 동 장	행정6급	김 수 연	2021. 07. 06	
서 강 동 장	보건5급	조 재 봉	2020. 07. 06	
대 교 동 장	행정5급	유 환 춘	2021. 01. 08	
국 동 장	공업5급	김 영 현	2021. 01. 08	
월 호 동 장	사서5급	박 삼 숙	2020. 07. 06	
여 서 동 장	행정5급	서 채 훈	2021. 07. 06	
문 수 동 장	행정6급	박 희 우	2021. 07. 06	
미 평 동 장	사회복지5급	최 종 균	2021. 07. 06	
둔 덕 동 장	행정5급	최 재 영	2021. 07. 06	
만 덕 동 장	행정5급	오 병 태	2021. 07. 06	
쌍 봉 동 장	행정5급	조 용 연	2021. 01. 08	
시 전 동 장	행정5급	심 순 섭	2021. 01. 08	
여 천 동 장	행정5급	조 인 천	2020. 07. 06	
주 삼 동 장	행정6급	이 생 욱	2021. 07. 06	
삼 일 동 장	행정5급	차 주 민	2021. 07. 06	
묘 도 동 장	행정5급	장 지 문	2021. 01. 08	

## 10. 시 기구개편 상황

공포일자	근거	구분	기구명	변동사항
2003. 2. 28	규칙 제294호	신설 폐지 통폐합 명칭변경 기능조정	조직개편	<p>◇ 5국23과 1의회(3전문위원) 2직속기관(4과) 1출장소(2과) 11사업소(14과) 1읍6면20동</p> <p>【본청】</p> <p>□ 국 단위</p> <ul style="list-style-type: none"> <li>○ 명칭변경 <ul style="list-style-type: none"> <li>• 기획재정국 → 기획관광국</li> <li>• 도시건설국 → 건설교통국</li> </ul> </li> </ul> <p>□ 과 단위</p> <ul style="list-style-type: none"> <li>○ 신설 <ul style="list-style-type: none"> <li>• 자치행정국 주민자치과</li> <li>• 문화관광과분리 → 관광홍보과</li> <li>• 사회여성과분리 → 여성정책과</li> </ul> </li> <li>○ 폐지 <ul style="list-style-type: none"> <li>• 자치행정국 민방위재난관리과</li> </ul> </li> <li>○ 명칭변경 <ul style="list-style-type: none"> <li>• 문화관광과 → 문화체육과</li> <li>• 사회여성과 → 사회복지과</li> <li>• 홍보전산과 → 정보통신과</li> <li>• 해양개발과 → 해양항만정책과</li> </ul> </li> <li>○ 기능조정 <ul style="list-style-type: none"> <li>• 기획재정국 세무과 → 자치행정국 세무과</li> <li>• 환경복지국 교통행정과 → 건설교통국 교통행정과</li> </ul> </li> </ul> <p>【직속기관】</p> <p>□ 5급</p> <ul style="list-style-type: none"> <li>○ 통폐합 <ul style="list-style-type: none"> <li>• 보건행정과 + 위생과 → 보건위생과</li> </ul> </li> <li>○ 명칭변경 <ul style="list-style-type: none"> <li>• 의무과 → 보건사업과</li> </ul> </li> </ul> <p>【출장소】</p> <p>□ 5급</p> <ul style="list-style-type: none"> <li>○ 이관 <ul style="list-style-type: none"> <li>• 도서복지과 → 도서개발사업소</li> </ul> </li> </ul>

공포일자	근 거	구 분	기구명	변 동 사 항
				<b>【사업소】</b> □ 5급 ○ 신설 • 문화시설관리사업소 시립종합박물관 • 투자유치사업소 ○ 폐지 • 세계박람회지원사업소 • 자원봉사센터 ○ 이관 • 중부민원출장소 도서복지과 → 도서개발사업소
2003.11.12	규 칙 제311호	신 설 및 명칭변경	총 무 과 세 무 과	○ 담당신설 • 세무과 징수2, 징수3, 징수4담당 ○ 명칭변경 • 총무과 사회진흥담당 → 여론담당 • 세무과 징수담당 → 징수1담당
2003. 12. 8	규 칙 제312호	신 설	기 획 예 산 과	○ 담당신설 • 기획예산과 박람회유치담당
2004. 5. 28	규 칙 제325호	신 설	여 성 정 책 과	○ 담당신설 • 여성정책과 건강가정지원담당
2004. 6. 18	규칙 제327호	신 설	기 획 예 산 과	○ 담당신설 • 기획예산과 혁신분권담당
2004. 7. 1	규 칙 제328호	신 설 및 폐 지	수 질 환 경 과	◇ 5국23과 1의회(3전문위원) 2직속기관(4과) 1출장소(2과) 10사업소(15과) 1읍6면20동 <b>【사업소】</b> ○ 신설(1과) • 상하수도사업소 수질환경과 ○ 폐지(△1소) • 위생환경사업소

공포일자	근 거	구 분	기구명	변 동 사 항
2005. 3.17	규 칙 제344호	신 설 폐 지 통 폐 합 명칭변경 기능조정	조직개편	<p>◇ 5국25과 1의회(3전문위원) 2직속기관(4과) 1출장소(2과) 11사업소(14과) 1읍6면20동</p> <p>【본 청】</p> <p>□ 5급</p> <p>○ 신설(3과)</p> <ul style="list-style-type: none"> <li>• 혁신분권기획단, 엑스포유치지원단, 재난방재과</li> </ul> <p>○ 폐지(1과)</p> <ul style="list-style-type: none"> <li>• 주민자치과</li> </ul> <p>□ 6급</p> <p>○ 신설(23담당)</p> <ul style="list-style-type: none"> <li>• 공무원단체, 과표, 물품관리, 균형발전, 교육지원, 법무, 홍보관리, 영상진흥, 시설관리, 네트워크, 유치지원, 대기 관리, 재활복지, 영락공원, 공원시설, 산업진흥, 재래시장, 친환경산업, 주차관리, 교통정보, 국책사업, 재난관리, 건축물관리</li> </ul> <p>○ 통·폐합(2 ⇒ 1담당)</p> <ul style="list-style-type: none"> <li>• 노사협력+고용촉진 ⇒ 노사협력</li> </ul> <p>○ 명칭변경(13담당)</p> <ul style="list-style-type: none"> <li>• 문서 ⇒ 기록물관리, 자치지원 ⇒ 주민자치, 의회법무 ⇒ 의회협력, 홍보 ⇒ 홍보지원, 관광유치 ⇒ 관광마케팅, 박람회유치 ⇒ 유치기획, 오수관리 ⇒ 수질관리, 산지조성 ⇒ 산림조성, 가스안전 ⇒ 에너지관리, 축산 ⇒ 축정, 교통지도 ⇒ 운수지도, 교통관리 ⇒ 교통시설, 재난방재 ⇒ 방재</li> </ul> <p>【직속기관】</p> <p>□ 6급</p> <p>○ 명칭변경(2담당)</p> <ul style="list-style-type: none"> <li>• 방역 ⇒ 질병예방, 가족보건 ⇒ 지역보건</li> </ul> <p>【사업소】</p> <p>□ 5급</p> <p>○ 신설(1소)</p> <ul style="list-style-type: none"> <li>• 서울사무소</li> </ul> <p>○ 폐지(1과)</p> <ul style="list-style-type: none"> <li>• 문화시설관리사업소 사적지관리과</li> </ul> <p>□ 6급</p> <p>○ 신설(5담당)</p> <ul style="list-style-type: none"> <li>• 투자지원, 진남체육공원, 대외협력, 엑스포협력, 어항개발</li> </ul> <p>○ 폐지(2담당)</p> <ul style="list-style-type: none"> <li>• 사적지관리과 관리, 시설</li> </ul> <p>○ 명칭변경(7담당)</p> <ul style="list-style-type: none"> <li>• 간이급수 ⇒ 상수행정, 망마시설운영 ⇒ 망마시설, 흥국체육관운영 ⇒ 흥국체육관, 돌산체육관운영 ⇒ 돌산체육관, 선도보호 ⇒ 자립지원, 해양시설 ⇒ 도서개발, 도서전기 ⇒ 도서전력</li> </ul>

공포일자	근 거	구 분	기구명	변 동 사 항
2005. 8.22	규 칙 제350호	신 설	담당신설	【본 청】 ○ 담당신설(3담당) • 문화체육과 체전준비, 사회복지과 복지기획 시립쌍봉도서관 올촌도서관
2005.12.28	규 칙 제366호	신 설		【읍 면】 ○ 부읍면장제 도입
2006. 1. 17	규 칙 제366호	신 설	담당신설 명칭변경	【본청 및 사업소】 ○ 담당신설(4담당) • 복식부기, 고객만족, 부지조성, 환경산업 ○ 명칭변경(6담당) • 혁신분권 ⇒ 행정혁신, 균형발전 ⇒ 평생교육, 홍보지원 ⇒ 공보, 홍보관리 ⇒ 홍보기획 체육 ⇒ 체육진흥, 해양항만정책 ⇒ 해양항만
2006. 3. 24	규 칙 제368호	신 설	담당신설	【본 청】 ○ 사회복지과 담당신설(1담당) • 신설 : 보육지원 • 명칭변경: 아동 ⇒ 아동복지 【사업소】 ○ 투자유치사업소 담당신설(1담당) • 특구지원
2006.04.12	규칙 제369호	신 설 변 경 통 폐 합 명 칭 변 경 폐 지	조직개편	【본 청】 □ 6급 ○ 명칭변경(2담당) • 도시계획과 국책사업담당 ⇒ 도시정비담당 • 건설과 기반조성담당 ⇒ 농업기반정비 【출장소】 □ 6급 ○ 신설(1담당) • 민원지적과 토지정보담당 【사업소】 □ 4급 ○ 신설(1단) • 세계박람회지원단(한시기구) □ 5급 ○ 신설(1과) • 세계박람회지원단 기반조성과 ○ 명칭변경(1단1소) • 엑스포유치지원단 ⇒ 박람회 유치지원과 • 서울사무소 ⇒ 세계박람회지원단 서울사무소 ○ 통폐합(2관 ⇒ 1관) • 시립현암+시립쌍봉도서관 ⇒ 시립도서관



공포일자	근 거	구 분	기구명	변 동 사 항
				<ul style="list-style-type: none"> <li>□ 6급</li> <li>○ 담당신설(3담당)               <ul style="list-style-type: none"> <li>• 유치지원과 민간협력담당</li> <li>• 기반조성과 기반조성, 보상담당</li> </ul> </li> <li>○ 명칭변경(5담당)               <ul style="list-style-type: none"> <li>• 엑스포유지지원단 부지조성 ⇒ 개발담당</li> <li>• 시립쌍봉도서관 관리 ⇒ 도서관운영 사서 ⇒ 자료개발, 열람 ⇒ 자료운영</li> <li>• 시립현암도서관(5급 ⇒ 6급 담당으로) 열람 ⇒ 현암도서관</li> </ul> </li> <li>○ 폐지(2담당)               <ul style="list-style-type: none"> <li>• 시립현암도서관 관리, 사서담당</li> </ul> </li> </ul>
2006. 8. 31	규 칙 제369호	신 설 통 폐 합 명칭변경 폐 지	조직개편	<p>【본 청】</p> <ul style="list-style-type: none"> <li>□ 신설               <ul style="list-style-type: none"> <li>○ 5급(1담당관)                   <ul style="list-style-type: none"> <li>• 공보담당관</li> </ul> </li> <li>○ 6급(2담당)                   <ul style="list-style-type: none"> <li>• 축제지원, 기술지원</li> </ul> </li> </ul> </li> <li>□ 폐지               <ul style="list-style-type: none"> <li>○ 5급(1과)                   <ul style="list-style-type: none"> <li>• 혁신분권기획단</li> </ul> </li> <li>○ 6급(8담당)                   <ul style="list-style-type: none"> <li>• 공무원단체, 징수4, 민원행정, 영상진흥 시설관리, 영락공원, 가정상담, 주차제도</li> </ul> </li> </ul> </li> <li>□ 통폐합               <ul style="list-style-type: none"> <li>○ 5급(4과 ⇒ 2과)                   <ul style="list-style-type: none"> <li>• 관광홍보+문화체육 ⇒ 관광문화과</li> <li>• 문화체육+체육시설관리과 ⇒ 체육진흥과</li> </ul> </li> </ul> </li> <li>□ 명칭변경               <ul style="list-style-type: none"> <li>○ 4급(1국)                   <ul style="list-style-type: none"> <li>• 건설교통국 ⇒ 도시건설국</li> </ul> </li> <li>○ 5급(6과)                   <ul style="list-style-type: none"> <li>• 건설교통국 도시계획과, 건설과, 도로과 허가민원과, 재난방재과 ⇒ 도시건설국 으로</li> </ul> </li> <li>○ 6급(5담당)                   <ul style="list-style-type: none"> <li>• 공보 ⇒ 홍보, 민원정책 ⇒ 직소민원</li> <li>• 공원시설 ⇒ 도시휴양, 방재 ⇒ 재해대책</li> <li>• 행정혁신 ⇒ 혁신분권</li> </ul> </li> </ul> </li> </ul>

공포일자	근 거	구 분	기구명	변 동 사 항
				<ul style="list-style-type: none"> <li>□ 이동</li> <li>○ 5급(1과)               <ul style="list-style-type: none"> <li>• 건설교통국 교통행정과 ⇒ 도심개발사업단 교통행정과로</li> </ul> </li> <li>○ 6급(11담당)               <ul style="list-style-type: none"> <li>• 혁신분권기획단 평생교육, 교육지원 주민자치 ⇒ 교육문화 평생학습과로</li> <li>• 지역경제과 노사협력 ⇒ 노사협력단으로</li> <li>• 재래시장 ⇒ 도심개발 시장정비로</li> <li>• 교통행정과 교통행정, 운수지도, 주차관리 교통지도, 교통정보 ⇒ 도심개발 교통행정과로</li> <li>• 도로과 광고물정비 ⇒ 도심 개발지원과로</li> </ul> </li> </ul>
2006. 8. 31	규 칙 제369호	신 설 통 폐 합 명칭변경 폐 지	조직개편	<p>【사업소】</p> <ul style="list-style-type: none"> <li>□ 신설               <ul style="list-style-type: none"> <li>○ 4급(1단)                   <ul style="list-style-type: none"> <li>• 도심개발사업단</li> </ul> </li> <li>○ 5급(5과)                   <ul style="list-style-type: none"> <li>• 도심개발사업단 개발지원과, 도심개발과</li> <li>• 교육문화 평생학습과, 큰여수기획단</li> <li>• 노사협력단</li> </ul> </li> <li>○ 6급(5담당)                   <ul style="list-style-type: none"> <li>• 개발지원과 개발지원, 보상담당</li> <li>• 도심개발과 개발행정, 경관조성담당</li> <li>• 상수도과 정수</li> </ul> </li> </ul> </li> <li>□ 폐지               <ul style="list-style-type: none"> <li>○ 6급(15담당)                   <ul style="list-style-type: none"> <li>• 시설관리과 관리, 둔덕정수장, 학동정수장</li> <li>• 수질환경과 관리, 위생처리담당</li> <li>• 산단지원과 관리, 경리, 분양담당</li> <li>• 산단지원과 산단개발담당</li> <li>• 보상과 업무, 산단보상담당</li> <li>• 체육시설관리과 관리, 흥국, 망마체육관 시민회관 관리담당</li> </ul> </li> </ul> </li> </ul>

공포일자	근 거	구 분	기구명	변 동 사 항
				<p>□ 통폐합</p> <p>○ 5급</p> <ul style="list-style-type: none"> <li>• 상수도과+시설관리과 ⇒ 상수도과</li> <li>• 하수도과+수질환경과 ⇒ 하수처리과</li> <li>• 관리과+산단지원과+공영개발과+보상과 ⇒ 산단지원과,공영개발과</li> <li>• 체육시설관리과 ⇒ 본청 체육진흥과</li> </ul> <p>□ 명칭변경</p> <p>○ 4급(1소)</p> <ul style="list-style-type: none"> <li>• 문화시설관리사업소 ⇒ 교육문화센터로</li> </ul> <p>○ 6급(6담당)</p> <ul style="list-style-type: none"> <li>• 상수도과 시설 ⇒ 수도시설</li> <li>• 공영개발과 사업개발 ⇒ 공영지원</li> <li>• 시립도서관 도서관운영 ⇒ 관리담당</li> <li>• 시립도서관 자료담당 ⇒ 자료개발담당</li> <li>• 청소행정 도시미화 ⇒ 도시미화, 재활용</li> </ul> <p>□ 이동</p> <p>○ 6급(12담당)</p> <ul style="list-style-type: none"> <li>• 광고물관리, 도심정비, 시장정비, 교통행정 운수지도, 주차관리, 교통시설, 교통정보 평생학습, 교육지원, 주민자치, 노사협력 ⇒ 본청에서</li> </ul> <p>【출장소】</p> <p>□ 폐지</p> <p>○ 4급(1소)</p> <ul style="list-style-type: none"> <li>• 중부민원출장소 ⇒ 5급출장소로</li> </ul> <p>○ 5급(1과)</p> <ul style="list-style-type: none"> <li>• 행정지원과</li> </ul> <p>○ 6급(3담당)</p> <ul style="list-style-type: none"> <li>• 행정지원과 서무, 전산담당</li> <li>• 민원봉사과 호적민원담당</li> </ul>

공포일자	근 거	구 분	기구명	변 동 사 항
2007. 5. 31	규 칙 제403호	신 설 통 폐 합 명칭변경 폐 지 분 리	조직개편	<p>【본 청】</p> <p>□ 신설</p> <p>○ 4급</p> <p>• 경영기획실, 주민생활지원국</p> <p>○ 5급</p> <p>• 직소민원담당관, 경제투자유치담당관, 시정발전지원담당관, 주민생활지원과</p> <p>○ 6급</p> <p>• 투자전략, FTA대책, 고용촉진, 현장확인 시정기초조사, 의전, 공무원교육, 살기좋은지역 희망스타트, 영락공원, 새주소, 관광시설, 해양관광 수산경영, 수산재해, 계약2</p> <p>□ 폐지</p> <p>○ 4급</p> <p>• 기획관광국, 환경복지국</p> <p>○ 5급</p> <p>• 지역경제과</p> <p>□ 통폐합</p> <p>○ 6급</p> <p>• 지역경제+상정 ⇒ 경제정책, 산업진흥+산단협력 ⇒ 지역산단협력, 평가분석+통계 ⇒ 평가통계</p> <p>• 인사+조직관리 ⇒ 인사, 도서관리+도서전력 ⇒ 도서지원 산단지원+공영지원 ⇒ 공영지원, 보상+이주대책 ⇒ 보상, 산단안전+안전지도 ⇒ 안전지도</p> <p>□ 분리</p> <p>○ 5급(2과 ⇒ 5과)</p> <p>• 총무과 ⇒ 총무과, 자치행정과</p> <p>• 관광문화과 ⇒ 관광진흥과, 관광개발과, 문화예술과</p> <p>□ 명칭변경</p> <p>○ 4급</p> <p>• 경제농수산국 ⇒ 관광해양수산국</p> <p>○ 5급</p> <p>• 기획예산담당관, 노사협력담당관, 가정복지과 체육지원과, 연안관리과, 수산경영과, 어업생산과 건축과, 재난관리과</p> <p>○ 6급</p> <p>• 징수운영, 차량체납처분, 고액기동, 체납정리 사랑의집, 체육지원, 지가관리, 관광진흥, 어업관리 수산물마케팅, 생산, 자원조성, 어장보전</p> <p>• 건축행정, 공동주택, 건축허가, 환경허가, 건축신고</p>

공포일자	근 거	구 분	기구명	변 동 사 항
2007. 5. 31	규 칙 제403호	신 설 통 폐 합 명칭변경 폐 지 분 리	조직개편	<p>□ 이동</p> <p>○ 6급</p> <ul style="list-style-type: none"> <li>• 기획예산과 법무 ⇒ 감사담당관으로</li> <li>• 감사담당관 직소민원 ⇒ 직소민원담당관으로</li> <li>• 박람회지원단 국제협력 ⇒ 총무과로</li> <li>• 기획예산과 혁신분권 ⇒ 자치행정과로</li> <li>• 평생학습과 주민자치 ⇒ 자치행정과로</li> </ul> <p>【직속기관】</p> <p>□ 신설</p> <p>○ 5급</p> <ul style="list-style-type: none"> <li>• 특산품육성과</li> </ul> <p>○ 6급</p> <ul style="list-style-type: none"> <li>• 브랜드육성, 돌산갯연구</li> </ul> <p>□ 명칭변경</p> <p>○ 5급</p> <ul style="list-style-type: none"> <li>• 농업정책과, 농촌지원과</li> </ul> <p>○ 6급</p> <ul style="list-style-type: none"> <li>• 지원기획, 꽃도시조성, 작물환경, 소득작목, 자원개발, 농산물마케팅</li> </ul> <p>【사업소】</p> <p>□ 신설</p> <p>○ 4급</p> <ul style="list-style-type: none"> <li>• 환경녹지사업소</li> </ul> <p>○ 5급</p> <ul style="list-style-type: none"> <li>• 도시디자인과</li> </ul> <p>○ 6급</p> <ul style="list-style-type: none"> <li>• 도시디자인, 이순신프로젝트, 주차제도, 교육특구 차량과태료징수, 예술단지원</li> </ul> <p>□ 폐지</p> <p>○ 4급</p> <ul style="list-style-type: none"> <li>• 산단지원개발사업소</li> </ul> <p>○ 5급</p> <ul style="list-style-type: none"> <li>• 서울사무소, 개발지원과, 시립종합박물관, 큰여수기획단, 투자유치사업소, 종합사회복지관, 오동도관리사업소</li> </ul> <p>□ 통폐합</p> <p>○ 5급(2과 ⇒ 1과)</p> <ul style="list-style-type: none"> <li>• 산단지원과+공영개발과 ⇒ 공영개발과</li> </ul> <p>○ 6급</p> <ul style="list-style-type: none"> <li>• 개발지원+개발행정 ⇒ 개발행정</li> <li>• 교통시설+교통정보 ⇒ 교통정보</li> <li>• 관리+차량 ⇒ 차량관리</li> <li>• 정수+기전 ⇒ 정수</li> </ul>

공포일자	근 거	구 분	기구명	변 동 사 항
2008. 6. 30	규 칙 제403호	신 설 통 폐 합 명칭변경 폐 지 분 리	조직개편	<div>□ 폐지</div> <div>○ 4급</div> <ul style="list-style-type: none"> <li>• 환경녹지사업소</li> </ul> <div>○ 5급</div> <ul style="list-style-type: none"> <li>• 시정발전지원담당관, 시민회관</li> </ul> <div>□ 신설</div> <div>○ 5급</div> <ul style="list-style-type: none"> <li>• 봉사지원과</li> <li>• 공 원 과</li> </ul> <div>□ 이관</div> <ul style="list-style-type: none"> <li>• 자치행정국 세무과, 정보통신과 ⇒ 경영기획실 세무과, 정보통신과</li> <li>• 주민생활지원국의 체육지원과, 민원지적과 ⇒ 자치행정국으로 편제</li> <li>• 도시건설국의 ,재난관리과 ⇒ 자치행정국으로 편제</li> <li>• 환경녹지사업소의 환경보호과, 도시미화과, 매립장관리과 ⇒ 복지환경국으로 편제</li> <li>• 교육문화센터의 문화예술과」 ⇒ 관광문화수산물국으로 편제</li> </ul> <div>□ 통폐합</div> <ul style="list-style-type: none"> <li>• 총무과+행정지원과 ⇒ 자치행정과</li> <li>• 주민생활지원과+사회복지과 ⇒ 주민생활지원과</li> <li>• 관광진흥과+관광개발과 ⇒ 관광과</li> <li>• 중부민원출장소+차량관리과 ⇒ 중부민원출장소</li> </ul> <div>□ 명칭변경</div> <ul style="list-style-type: none"> <li>• 주민생활지원국 ⇒ 복지환경국</li> <li>• 관광해양수산물국 ⇒ 관광문화수산물국</li> <li>• 도시건설국 ⇒ 건설교통국</li> <li>• 교육문화센터 ⇒ 교육지원단</li> <li>• 총무과 ⇒ 행정지원과</li> <li>• 노사협력담당관 ⇒ 노사산단협력관</li> <li>• 관광진흥과 ⇒ 관광과</li> <li>• 공원녹지과 ⇒ 산림과</li> </ul>

공포일자	근 거	구 분	기구명	변 동 사 항
2008.12.31	규칙 제448호		직제개편	<p>한시기구 설치 등에 따른 담당 조정</p> <p>□ 담당 신설 : 3담당 ○ 가로수관리담당, 유통담당, 대중교통담당,</p> <p>□ 담당 이동 : 1담당 ○ 행복마을담당 (도시계획과 ⇒ 원도심개발과)</p> <p>□ 담당 명칭 변경 : 1담당 ○ 농산물마케팅담당 ⇒ 농수산물마케팅담당 ○ 수산물마케팅담당 ⇒ 수산가공담당</p>
2009.03.13	규칙 제453호		직제개편	<p>기구(課) 설치에 따른 직제개편</p> <p>□ 과(課) 신설 : 2과 (기후보호과, 중부보건지원과)</p> <p>□ 담당 신설 : 3담당 ○ 기후보호정책담당, 자전거정책담당, 중부보건지원담당</p> <p>□ 담당 이동 : 4담당 ○ 기후보호담당 ⇒ 기후보호실행담당 (명칭변경) (환경보호과 ⇒ 기후보호과) ○ 에너지관리담당 (환경보호과 ⇒ 기후보호과) ○ 중부지소담당 ⇒ 중부보건민원담당 (명칭변경) (보건사업과 ⇒ 중부보건지원과) ○ 방문보건담당 (보건사업과 ⇒ 중부보건지원과)</p>
2009.12.31	규칙 제474호	신 설 통 폐 합 명칭변경		<p>□ 담당 신설 : 3담당 ○ 일자리담당 ○ 서비스연계담당, 복지시설담당</p> <p>□ 담당 통합 : 2담당 ○ 생활보장담당+의료급여담당 ⇒ 생활보장담당</p> <p>□ 담당 명칭 변경 : 1담당 ○ 대중교통담당 ⇒ 시내버스정책담당</p>
2010.11.22	조례 제772호	사 업 소 주소 변경	직제개편	<p>□ 대상 : 1개소(세계박람회지원단) ○ 여수시 학동 43-7 ⇒ 여수시 오림동 123</p>

공포일자	근 거	구 분	기구명	변 동 사 항
2011. 1. 17	규 칙 제499호	신 설 통 폐 합 명칭변경	조직개편	<p>【본 청】 5국, 3담당관, 27과 ⇒ 5국, 3담당관, 24과</p> <p>□ 신설</p> <p>○ 5급</p> <ul style="list-style-type: none"> <li>• 투자유치과</li> </ul> <p>□ 통폐합</p> <ul style="list-style-type: none"> <li>• 경제투자유치담당관+노사산단협력관 ⇒ 지역경제과</li> <li>• 환경보호과+기후보호과⇒기후환경과</li> </ul> <p>□ 명칭변경</p> <ul style="list-style-type: none"> <li>• 경영기획실 ⇒ 기획경제국</li> <li>• 복지환경국 ⇒ 환경복지국</li> <li>• 관광문화수산국 ⇒ 해양관광수산국</li> <li>• 행정지원과 ⇒ 총무과</li> <li>• 기획예산담당관 ⇒ 기획예산과</li> <li>• 주민생활지원과 ⇒ 사회복지과</li> <li>• 연안관리과 ⇒ 해양항만과</li> </ul> <p>【사업소】 4단, 12과 ⇒ 4단 15과</p> <p>□ 신설</p> <p>○ 5급</p> <ul style="list-style-type: none"> <li>• 상황대책과</li> </ul> <p>□ 이관</p> <ul style="list-style-type: none"> <li>• 교육지원단 봉사지원과 ⇒ 세계박람회지원단 자원봉사과</li> <li>• 건설교통국 공영개발과 ⇒ 도심개발사업단 공영개발과</li> <li>• 관광문화수산국 문화예술과 ⇒ 교육문화사업단 문화예술과</li> </ul> <p>□ 명칭변경</p> <ul style="list-style-type: none"> <li>• 교육지원단 ⇒ 교육문화사업단</li> <li>• 상하수도사업소 ⇒ 상하수도사업단</li> <li>• 평생학습과 ⇒ 교육지원과</li> </ul>
2011. 7. 01	규 칙 제517호	신 설 통 폐 합 명칭변경 폐 지	조직개편	<p>【보건소】</p> <p>□ 신설(팀장)</p> <ul style="list-style-type: none"> <li>• 동부보건지원, 만성질환관리, 재활보건</li> </ul> <p>□ 통폐합(팀장)</p> <ul style="list-style-type: none"> <li>• 중부보건지원+중부보건민원 ⇒ 중부보건지원</li> </ul> <p>□ 명칭변경(팀장)</p> <ul style="list-style-type: none"> <li>• 보건사업과 저출산대책 ⇒ 출산장려</li> </ul>
2011. 9. 30	규 칙 제528호	폐 지	보건진료소	□ 관기보건진료소 폐지



공포일자	근 거	구 분	기구명	변 동 사 항
2013. 1. 10	규 칙 제559호	신 설 이 관 폐 지	조직개편	<p>■ 5국30과 2직속기관(7과) 3사업소(13과) 1출장소(1과) 1읍 6면 20동</p> <p>□ 국 단위</p> <ul style="list-style-type: none"> <li>○ 폐 지 : 세계박람회지원단</li> <li>○ 명칭변경 : 도심개발사업단 → 도시개발사업단</li> </ul> <p>□ 과 단위</p> <ul style="list-style-type: none"> <li>○ 신 설 <ul style="list-style-type: none"> <li>• 기획경제국 : 박람회활용과, 산단지원과</li> <li>• 환경복지국 : 노인장애인과</li> <li>• 해양관광수산국 : 섬자원개발과</li> <li>• 도로관리사업소, 차량등록사업소</li> </ul> </li> <li>○ 폐 지 <ul style="list-style-type: none"> <li>• 재난관리과, 박람회지원과, 상황대책과, 기반조성과, 자원봉사과</li> </ul> </li> <li>○ 이 관 <ul style="list-style-type: none"> <li>• 정보통신과 : 기획경제국 소관 → 자치행정국 소관</li> </ul> </li> <li>○ 명칭변경 <ul style="list-style-type: none"> <li>• 가정복지과 → 여성가족과</li> <li>• 해양항만과 → 해양항만레저과</li> <li>• 건설과 → 건설방재과</li> <li>• 보건사업과 → 건강증진과</li> </ul> </li> </ul> <p>□ 보건소 주소 변경</p> <ul style="list-style-type: none"> <li>○ 여수시 시청동1길 23 → 여수시 시청서4길 47</li> </ul> <p>□ 사업소 주소 신설</p> <ul style="list-style-type: none"> <li>○ 도로관리사업소 : 여수시 시청로 1</li> <li>○ 차량등록사업소 : 여수시 여서1로 107</li> </ul> <p>□ 팀 단위 개편 사항</p> <ul style="list-style-type: none"> <li>○ 팀 신설 <ul style="list-style-type: none"> <li>• 공보담당관실 홍보영상</li> <li>• 체육지원과 흥국체육관, 돌산체육관</li> <li>• 기획예산과 법무</li> <li>• 박람회활용과 박람회활용지원, 박람회기념사업, MICE산업유치</li> <li>• 노인장애인과 복지시설</li> <li>• 수산경영과 해외자원, 수산물마케팅</li> <li>• 어업생산과 해조류 조성</li> <li>• 섬자원개발과 섬주민복지, 어항시설</li> <li>• 도로과 철도공항</li> </ul> </li> </ul>

공포일자	근 거	구 분	기구명	변 동 사 항
				<ul style="list-style-type: none"> <li>• 보건위생과 식품안전</li> <li>• 건강증진과 보건민원</li> <li>• 공원과 공원시설</li> <li>• 상수도과 마을상수도</li> <li>• 도로관리사업소 도로관리, 구조물관리</li> <li>• 차량등록사업소 차량과태료</li> </ul> <p>○ 팀 폐지</p> <ul style="list-style-type: none"> <li>• 교통행정과 박람회교통대책</li> <li>• 박람회지원과(폐지) 박람회지원, 박람회홍보, 민간협력</li> <li>• 상황대책과(폐지) 총괄대책, 도로교통, 관광숙박, 행사대책</li> <li>• 기반조성과(폐지) 조성지원, 개발</li> <li>• 교통행정과 박람회교통대책</li> <li>• 자원봉사과(폐지) 지원</li> </ul> <p>○ 팀 이관</p> <ul style="list-style-type: none"> <li>• 재난관리과(폐지) 민방위 → 총무과</li> <li>• 박람회지원과(폐지) 국제협력 → 박람회활용과</li> <li>• 지역경제과 노사협력 → 산단지원과</li> <li>• 가정복지과 노인복지,영락공원 → 노인장애인과</li> <li>• 사회복지과 장애인복지 → 노인장애인과</li> <li>• 해양항만과 도서개발 → 섬자원개발과</li> <li>• 관광과 축제지원 → 문화예술과</li> <li>• 도로과 도로정비 → 도로관리사업소</li> <li>• 중부민원출장소 차량관리, 차량등록 → 차량등록사업소</li> </ul> <p>□ 팀 명칭 변경</p> <ul style="list-style-type: none"> <li>○ 총무과 여론 → 대외협력</li> <li>○ 기획예산과 의회법무 → 의회협력</li> <li>○ 지역경제과 산단협력 → 산단지원과 산단지원</li> <li>○ 재난관리과(폐지) 재난재해 → 산단지원과 산단안전</li> <li>○ 자원봉사과(폐지) 운영 → 사회복지과 자원봉사</li> <li>○ 어업생산과 자원조성 → 자원증식</li> <li>○ 해양항만과(명칭변경) 해양레포츠 → 해양항만레저과 해양레저</li> <li>○ 재난관리과(폐지) 재난재해 → 건설방재과 방재</li> <li>○ 의회사무국 자료 → 홍보자료</li> <li>○ 보건사업과(명칭변경) 지역보건 → 건강증진과 정신보건</li> <li>○ 특산품육성과 농수산물마케팅 → 농산물마케팅</li> <li>○ 상수도과 시설급수 → 수도시설, 누수방지 → 수도급수, 정수시험 → 정수관리</li> </ul>

공포일자	근 거	구 분	기구명	변 동 사 항
2013.11.01	규칙 제587호			<p>■ 5국30과 2직속기관(7과) 3사업소(13과) 1출장소(1과) 1읍 6면 20동 (변동없음)</p> <p>【본 청】</p> <p>□ 국 단위 명칭변경 ○ 자치행정국 ⇒ 안전행정국</p> <p>□ 과 단위 명칭변경 ○ 총무과 ⇒ 안전행정과 ○ 매립장관리과 ⇒ 생활자원과 ○ 원도심개발과 ⇒ 원도심개발과</p> <p>□ 팀 단위 개편 ○ 신 설(3) : 총무과 내 안전총괄팀, 조직후생팀 / 민원지적과 지적재조사팀 ○ 명칭변경(1) : 보건위생과 위생지도팀 ⇒ 공중위생팀 ○ 이 관(1) : 민방위팀(총무과 ⇒ 산단지원과)</p>
2015.01.15.	규칙 제613호	신 설 폐 지 명칭변경 이 관	민선6기 1 차 조직개편	<p>■ 본청 5국(29 관.과), 의회 1국 3전문위원, 2직속기관(7과), 3사업단(14과), 1출장소(1과), 1읍 6면 20동</p> <p>□ 국 단위 개편(11 → 11) ○ 신 설(1) : 산단환경사업단 ○ 폐 지(1) : 도시개발사업단 ○ 명칭변경(4) • 기획경제국 → 기획재정국 • 환경복지국 → 사회복지국 • 해양관광수산업국 → 경제해양수산업국 • 교육문화사업단 → 관광문화교육사업단</p> <p>□ 과 단위 개편(81 → 81) ○ 신 설(2) : 시민소통담당관, 안전총괄과 ○ 폐 지(2) : 직소민원담당관, 도시디자인과 ○ 명칭변경(6) • 안전행정과 → 총무과 • 건축과 → 허가민원과 • 교통행정과 → 교통과 • 보건위생과 → 보건행정과</p>

공포일자	근 거	구 분	기구명	변 동 사 항
				<ul style="list-style-type: none"> <li>• 농촌지원과 → 농촌진흥과</li> <li>• 기술보급과 → 미래농업과</li> </ul> <p>○ 이관(9)</p> <ul style="list-style-type: none"> <li>• 정보통신과(안전행정국 → 기획재정국)</li> <li>• 지역경제과(기획경제국 → 경제해양수산국)</li> <li>• 산단지원과(기획경제국 → 산단환경사업단)</li> <li>• 기후환경과(환경복지국 → 산단환경사업단)</li> <li>• 관광과(해양관광수산국 → 관광문화교육사업단)</li> <li>• 도시재생과(도시개발사업단 → 건설교통국)</li> <li>• 공영개발과(도시개발사업단 → 산단환경사업단)</li> <li>• 산림과(도시개발사업단 → 산단환경사업단)</li> <li>• 공원과(도시개발사업단 → 산단환경사업단)</li> </ul> <p>□ 팀 단위 개편(278 → 278)</p> <p>○ 총 괄 : 신설(9), 폐지(9), 이관(15), 명칭변경(18)</p> <p>○ 신 설(9)</p> <ul style="list-style-type: none"> <li>• 시민소통담당관 : 시민소통, SNS</li> <li>• 부시장 직속 : 혁신규제개혁추진단</li> <li>• 투자유치과 : 전략산업</li> <li>• 세무과 : 지방소득세</li> <li>• 총무과 : 공무원교육훈련</li> <li>• 수산경영과 : 수산유통, 수산민원</li> <li>• 산단지원과 : 원스톱지원</li> </ul> <p>○ 폐 지(9)</p> <ul style="list-style-type: none"> <li>• 직소민원담당관 : 직소민원</li> <li>• 안전행정과 : 주민자치</li> <li>• 체육지원과 : 돌산체육관</li> <li>• 박람회활용과 : 박람회기념사업</li> <li>• 수산경영과 : 해외자원, 수산식품, 수산물마케팅</li> <li>• 어업생산과 : 해조류조성</li> <li>• 도로과 : 철도공항</li> </ul> <p>○ 이관(15)</p> <ul style="list-style-type: none"> <li>• 안전총괄팀(안전행정과 → 안전총괄과)</li> <li>• 법무팀(기획예산과 → 시민소통담당관 : 법률지원)</li> <li>• 기업지원팀(지역경제과 → 산단지원과)</li> <li>• 산단안전팀(산단지원과 → 안전총괄과 : 안전관리)</li> <li>• 민방위팀(산단지원과 → 안전총괄과)</li> <li>• 공익사업팀(투자유치과 → 산단지원과)</li> </ul>

공포일자	근 거	구 분	기구명	변 동 사 항
				<ul style="list-style-type: none"> <li>• 토지이용팀(도시계획과 → 허가민원과)</li> <li>• 도시디자인팀(도시디자인과 → 도시재생과)</li> <li>• 도로조명팀(도시디자인과 → 도시재생과)</li> <li>• 시장정비팀(도시디자인과 → 지역경제과 : 시장관리)</li> <li>• 광고물정비팀(도시디자인과 → 도시재생과)</li> <li>• 행복마을팀(도시재생과 → 도시계획과)</li> <li>• 자전거팀(도시재생과 → 도로과)</li> <li>• 가로수관리팀(공원과 → 산림과)</li> <li>• 축제지원팀(문화예술과 → 관광과)</li> </ul> <p>○ 명칭변경(18)</p> <ul style="list-style-type: none"> <li>• 시민소통담당관(법무팀 → 법률지원팀)</li> <li>• 투자유치과(투자전략팀 → 투자기획팀)</li> <li>• 박람회활용과(박람회활용지원팀 → 사후활용지원팀)</li> <li>• 정보통신과(사이버운영팀 → 정보기획팀)</li> <li>• 안전총괄과(산단안전팀 → 안전관리팀)</li> <li>• 체육지원과(흥국체육관팀 → 체육관관리팀)</li> <li>• 민원지적과(새주소팀 → 도로명주소팀)</li> <li>• 지역경제과(시장정비팀 → 시장관리팀)</li> <li>• 해양항만레저과(해양레저팀 → 해양레저시설팀)</li> <li>• 농촌진흥과(농촌지원팀 → 농촌진흥팀)</li> <li>• 농촌진흥과(인력육성팀 → 인재양성팀)</li> <li>• 농촌진흥과(생활개선팀 → 생활문화팀)</li> <li>• 농촌진흥과(꽃도시조성팀 → 꽃도시팀)</li> <li>• 미래농업과(축산기술팀 → 경영기술팀)</li> <li>• 특산물육성과(농산물마케팅팀 → 특산물마케팅팀)</li> <li>• 산단지원과(산단지원팀 → 산단관리팀)</li> <li>• 문화예술과(박물관팀 → 문화시설팀)</li> </ul>
2015.04.17.	규 칙 제622호	폐 지		<p>■ 보건진료소 폐지 : 1개소</p> <p>○ 상하동 보건진료소 폐지</p> <p>○ 기존 29개소 → 28개소로 조정</p>
2016.1.8	규 칙 제639호	신 설 폐 지		<p>□ 담당(6급) 신설</p> <p>○ 해양항만레저과 마리나개발팀</p> <p>○ 기후환경과 COP23유치T/F팀</p> <p>□ 담당(6급) 폐지</p> <p>○ 박람회활용과 국제해양비엔날레T/F팀</p> <p>○ 해양항만레저과 해양산단조성T/F팀</p>

공포일자	근 거	구 분	기구명	변 동 사 항
2016.7.29	규칙 제656호	신 설 폐 지 통 합 이 관 명칭변경	조직개편	<p>◇ 본청 (5국 29관과), 의회 (1국 3전문), 직속기관(2소 7과), 사업소(3단 14과), 출장소(1소), 읍면동(1읍6면20동)</p> <p>【본 청】</p> <p>□ 과 단위</p> <p>○ 통 합</p> <p>- 투자유치과+박람회활용과 : 투자유치 · 박람회과</p> <p>○ 분리</p> <p>- 세무과 : 세정과 + 징수와</p> <p>□ 담당(6급) 신설</p> <p>○ 징수와 세외수입징수팀</p> <p>○ 지역경제과 사회적경제팀</p> <p>○ 섬자원개발과 해운정책T/F팀</p> <p>□ 담당(6급) 폐지</p> <p>○ 투자유치과 전략산업팀</p> <p>○ 도시계획과 행복마을팀</p> <p>□ 이관</p> <p>○ 혁신규제개혁추진단 → 기획예산과(규제개혁팀)</p> <p>○ 투자유치과 투자기획팀 → 투자유치 박람회과</p> <p>○ 투자유치과 투자유치팀 → 투자유치 박람회과</p> <p>○ 박람회활용과 사후활용지원팀 → 투자유치 박람회과(박람회활용팀)</p> <p>○ 박람회활용과 MICE유치팀 → 투자유치 박람회과</p> <p>○ 박람회활용과 국제협력팀 → 투자유치 박람회과</p> <p>○ 도시재생과 도시디자인팀 → 도시계획과(도시경관팀)</p> <p>□ 명칭변경</p> <p>○ 징수와 세외수입팀 → 세외수입관리팀</p> <p>○ 총무과 공무원교육훈련팀 → 인재개발팀</p> <p>○ 여성가족과 여성친화팀 → 여성복지팀</p> <p>○ 도시미화와 도시미화팀 → 청소행정팀</p> <p>○ 도시계획과 도시디자인팀 → 도시경관팀</p> <p>○ 도시재생과 개발행정팀 → 도시재생지원팀</p> <p>도로조명팀 → 조명관리팀, 광고물정비팀 → 광고물관리팀</p> <p>○ 해양항만레저과 항만행정팀 → 해양항만팀</p> <p>【직속기관】</p> <p>□ 담당(6급) 신설</p> <p>○ 농촌진흥과 귀농귀촌팀</p> <p>□ 명칭변경</p> <p>○ 특산품육성과 유통팀 → 농산물유통팀</p> <p>【사업소】</p> <p>□ 이관</p> <p>○ 교육지원과 학교급식팀 → 농업정책과</p> <p>○ 차량등록사업소 차량과태료팀 → 징수와</p>

공포일자	근 거	구 분	기구명	변 동 사 항
				<input type="checkbox"/> 명칭변경 <ul style="list-style-type: none"> <li>○ 산림과 가로수관리팀→도시녹화팀</li> <li>○ 관광과 크루즈관광T/F팀→크루즈관광팀</li> </ul> <b>【읍면동】</b> <input type="checkbox"/> 신설 <ul style="list-style-type: none"> <li>○ 문수동 맞춤형복지팀</li> <li>○ 미평동 맞춤형복지팀</li> <li>○ 소라면 맞춤형복지팀</li> <li>○ 여천동 맞춤형복지팀</li> </ul> <input type="checkbox"/> 명칭변경 <ul style="list-style-type: none"> <li>○ 돌산읍 주민생활지원팀→맞춤형복지팀</li> <li>○ 시전동 복지지원팀→맞춤형복지팀</li> </ul>
2016.12.23	규칙 제664호	신 설 폐 지 통 합 이 관 명칭변경	조직개편	◇ 본청 (5국 29관과), 의회 (1국 3전문), 직속기관(2소 8과), 사업소(3단 14과), 출장소(1소), 읍면동(1읍6면20동) <b>【직속기관】</b> <input type="checkbox"/> 과 단위 <ul style="list-style-type: none"> <li>○ 분리 <ul style="list-style-type: none"> <li>- 보건행정과 → 보건행정과+식품위생과</li> </ul> </li> <li>○ 명칭변경 <ul style="list-style-type: none"> <li>- 중부보건지원과 → 보건사업과</li> </ul> </li> </ul> <input type="checkbox"/> 담당(6급) 신설 <ul style="list-style-type: none"> <li>○ 식품위생과 식품위생정책팀</li> </ul> <input type="checkbox"/> 이관 <ul style="list-style-type: none"> <li>○ 건강증진과 질병예방팀 → 보건행정과(감염병관리팀)</li> <li>○ 보건행정과 위생관리팀 → 식품위생과</li> <li>○ 보건행정과 식품안전팀 → 식품위생과</li> <li>○ 보건행정과 공중위생팀 → 식품위생과(위생지도팀)</li> <li>○ 건강증진과 보건민원팀 → 보건행정과</li> <li>○ 건강증진과 검진팀 → 보건사업과</li> <li>○ 중부보건지원과 방문보건 → 보건사업과</li> <li>○ 중부보건지원과 만성질환관리팀 → 건강증진과</li> <li>○ 중부보건지원과 재활보건팀 → 건강증진과</li> </ul> <input type="checkbox"/> 명칭변경 <ul style="list-style-type: none"> <li>○ 보건행정과 의약팀 → 의약관리팀</li> <li>○ 건강증진과 정신보건팀 → 정신건강팀</li> <li>○ 중부보건지원과 중부보건지원팀 → 보건사업팀</li> <li>○ 중부보건지원과 동부보건지원팀 → 동부보건관리팀</li> </ul> <b>【사업소】</b> <input type="checkbox"/> 담당(6급) 신설 <ul style="list-style-type: none"> <li>○ 교육지원과 행복교육팀</li> </ul> <input type="checkbox"/> 폐지 <ul style="list-style-type: none"> <li>○ 기후환경과 COP23유치T/F팀</li> <li>○ 문화예술과 진남관보수정비T/F팀</li> </ul>

공포일자	근 거	구 분	기구명	변 동 사 항
2017.07.03	규. 칙 제675호	신 설 폐 지 명칭변경 이 관	조직개편 (직급·직렬 조정)	<p>◇ 본청 (5국 29관과), 의회 (1국 3전문), 직속기관(2소 8과), 사업소(3단 14과), 출장소(1소), 읍면동(1읍6면20동)</p> <p>【보좌기관】</p> <p>□ 담당(6급) 신설 ○ 공공시설T/F팀</p> <p>【본청】</p> <p>□ 담당(6급) 신설 ○ 기획예산과 인구정책팀</p> <p>□ 담당(6급) 폐지 ○ 기획예산과 규제개혁팀</p> <p>□ 명칭변경 ○ 지역경제과 사회적경제팀 → 지역공동체팀</p> <p>□ 이관 ○ 토지이용팀(허가민원과 → 도시계획과)</p> <p>【직속기관】</p> <p>□ 담당(6급) 신설 ○ 식품위생과 숙박지도팀</p> <p>□ 명칭변경 ○ 식품위생과 위생관리팀 → 위생민원팀</p> <p>【읍면동】</p> <p>□ 담당(6급) 신설 ○ 맞춤형복지팀(국동, 쌍봉동)</p> <p>□ 명칭변경 ○ 복지지원팀 → 맞춤형복지팀 (한려동, 중앙동, 서강동, 월호동, 둔덕동, 만덕동, 주삼동)</p> <p>※ 직급·직렬조정</p> <p>○ 농업기술센터소장(5급/농촌지도관·농업사무관) → 4급(지방서기관·기술서기관·농촌지도관)</p> <p>○ 도시미화과장 직렬 조정 ▸ 지방행정사무관·지방환경사무관 ⇒ 지방행정사무관·지방사회복지사무관·지방환경사무관</p> <p>○ 기후환경과장 직렬 조정 ▸ 지방환경사무관·지방공업사무관 ⇒ 지방행정사무관·지방환경사무관·지방공업사무관</p> <p>○ 산림과장 직렬 조정 ▸ 지방녹지사무관 ⇒ 지방행정사무관·지방녹지사무관</p>



공포일자	근 거	구 분	기구명	변 동 사 항
2017.12.29	규칙 제683호	신 설 폐 지 명칭변경 이 관	조직개편 (직급·직렬 조정)	<p>◇ 본청 (5국 30관과), 의회 (1국 3전문), 직속기관(2소 8과), 사업소(3단 14과), 출장소(1소), 읍면동(1읍6면20동)</p> <p>【보좌기관】</p> <p>□ 과(5급) 단위 신설 ○ 일자리정책관(일자리정책, 일자리창출, 지역공동체)</p> <p>【본청】</p> <p>□ 국(6급) 단위 : 명칭 변경 ○ 안전행정국 → 행정안전국</p> <p>□ 과(5급) 단위 : 명칭 변경 ○ 건설방재과 → 건설과</p> <p>□ 담당(6급) 신설 ○ 일자리정책관 일자리정책팀, 징수와 징수행정팀</p> <p>□ 담당(6급) 폐지 ○ 징수와 세외수입관리팀</p> <p>□ 담당(6급) 이관 ○ 일자리팀(지역경제과 → 일자리정책관) ○ 지역공동체팀(지역경제과 → 일자리정책관) ○ 방재팀(건설방재과 → 안전총괄과)</p> <p>□ 담당(6급) 이관 ○ 건설방재과(방재팀) → 안전총괄과(자연재난팀)</p> <p>□ 담당(6급) 이관 ○ 징수와 징수운영팀 → 지방세징수팀 ○ 정보통신과 U-시티팀 → 스마트시티팀 ○ 안전총괄과 안전관리팀 → 산단안전팀 ○ 안전총괄과 안전총괄팀 → 안전정책팀</p> <p>【직속기관】</p> <p>□ 담당(6급) 신설 ○ 보건사업과 치매관리팀, 농업정책과 동물방역팀</p> <p>□ 담당(6급) 이관 ○ 건강증진과 재활보건팀 → 보건사업과 재활보건팀 ○ 보건사업과 검진팀 → 건강증진과 검진팀</p> <p>□ 담당(6급) 명칭변경 ○ 농업정책과 축산팀 → 축산정책팀</p> <p>□ 명칭변경 ○ 식품위생과 위생관리팀 → 위생민원팀</p> <p>【사업소】</p> <p>□ 담당(6급) 폐지 ○ 교육지원과 명문고T/F팀</p> <p>□ 담당(6급) 이관 ○ 산단지원과 기업지원팀 → 지역경제과 중소기업육성팀</p>

공포일자	근 거	구 분	기구명	변 동 사 항
				<b>【읍면동】</b> <input type="checkbox"/> 담당(6급) 신설 ○ 맞춤형복지팀(여서동, 묘도동) <input type="checkbox"/> 명칭변경 ○ 주민생활지원팀 → 맞춤형복지팀 (울촌면, 화양면, 화정면, 남면, 삼산면) ○ 복지지원팀 → 맞춤형복지팀(삼일동) ○ 행정복지팀 → 맞춤형복지팀(묘도동)
2019.01.02.	규칙 제697호	신 설 폐 지 명칭변경 이 관	조직개편 (직급·직렬 조정)	◇ 본청 (5국 35관과), 의회 (1국 3전문, 직속기관(2소 8과), 사업소(2단 9과), 출장소(1소), 읍면동(1읍6면20동) <b>【국(4급) 단위 개편】</b> <input type="checkbox"/> 신 설(3) ○ 행정지원국   ○ 기획경제국   ○ 도시시설사업단 <input type="checkbox"/> 폐 지(3) ○ 기획재정국   ○ 행정안전국   ○ 산단환경사업단 <input type="checkbox"/> 이 관(1) ○ 관광문화교육사업단(사업소) → 관광문화교육국(본청) <input type="checkbox"/> 명칭변경(2) ○ 사회복지국→환경복지국 ○ 경제해양수산국→해양수산복지국  <b>【과(5급) 단위 개편】</b> <input type="checkbox"/> 이 관(20) ○ 일자리정책관[부시장 직속 → 기획경제국(“인구일자리과” 명칭변경)] ○ 기획예산과(기획재정국 → 기획경제국) ○ 세정과(기획재정국 → 행정지원국) ○ 징수과(기획재정국 → 행정지원국) ○ 투자유치박람회과(기획재정국→기획경제국(“투자박람회과” 명칭변경)] ○ 정보통신과(기획재정국 → 기획경제국) ○ 총무과(행정안전국 → 행정지원국) ○ 회계과(행정안전국 → 행정지원국) ○ 안전총괄과(행정안전국→건설교통국(“재난안전과”명칭변경)] ○ 체육지원과(행정안전국 → 행정지원국) ○ 민원지적과(행정안전국 → 행정지원국) ○ 생활지원과(사회복지국 → 사업소(5급)“생활지원사업소” 명칭변경] ○ 지역경제과(경제해양수산국 → 기획경제국) ○ 도시재생과(건설교통국 → 도시시설사업단) ○ 산단지원과(산단환경사업단 → 기획경제국) ○ 기후환경과(산단환경사업단 → 환경복지국) ○ 경영개발과(산단환경사업단 → 도시시설사업단)

공포일자	근 거	구 분	기구명	변 동 사 항
				<ul style="list-style-type: none"> <li>○ 산림과(산단환경사업단 → 해양수산녹지국)</li> <li>○ 공원과(산단환경사업단 → 도시시설사업단)</li> <li>○ 도로관리사업소 → 도시시설사업단(“도로시설관리과” 명칭변경)</li> <li>□ 명칭변경(4) <ul style="list-style-type: none"> <li>○ 시민소통담당관 → 시민공감담당관</li> <li>○ 일자리정책관 → 인구일자리와</li> <li>○ 투자유치박람회과 → 투자박람회과</li> <li>○ 안전총괄과 → 재난안전과</li> </ul> </li> <li>【팀(6급) 단위 개편】</li> <li>□ 총 괄 : 신설(9), 폐지(7), 이관(4), 명칭변경(13)</li> <li>□ 신 설(9) <ul style="list-style-type: none"> <li>○ 시민공감담당관 SNS소통팀 ○ 지역경제과 미래대응팀</li> <li>○ 인구일자리와 청년정책팀</li> <li>○ 문화예술과 시립박물관전립팀 ○ 여성가족과 보육지원팀</li> <li>○ 어업생산과 어업재해팀 ○ 섬자원개발과 섬박람회팀</li> <li>○ 재난안전과 안전점검팀 ○ 상수도과 누수방지팀</li> </ul> </li> <li>□ 폐 지(7) <ul style="list-style-type: none"> <li>○ 관광과 관광시설팀 ○ 산단지원과 공익사업팀</li> <li>○ 수산경영과 어선관리 ○ 해양항만레저과 마리나개발</li> <li>○ 섬자원개발과 해운정책T/F팀</li> <li>○ 도시계획과 도시개발 ○ 상수도과 상수행정팀</li> </ul> </li> <li>□ 이 관(4) <ul style="list-style-type: none"> <li>○ 법률지원팀(시민소통담당관 → 기획예산과(의회법무팀 통합))</li> <li>○ 인구정책팀(기획예산과 → 인구일자리와)</li> <li>○ 어업지도팀(어업생산과 → 수산경영과(어선관리팀과 통합))</li> <li>○ 공공시설T/F팀(부시장 직속 → 허가민원과(공공시설팀))</li> </ul> </li> <li>□ 명칭변경(13) <ul style="list-style-type: none"> <li>○ 시민공감담당관 [시민소통팀 → 시민공감팀] [직소민원팀 → 신속민원팀]</li> <li>○ 기획예산과 [정책개발팀 → 혁신전략팀] [의회협력팀 → 의회법무팀]</li> <li>○ 총무과 [조직후생팀 → 후생복지팀(조직업무 분리)] [인재개발팀 → 조직교육팀(조직+인재개발)]</li> <li>○ 관광과 [크루즈관광팀 → 해외마케팅팀]</li> <li>○ 체육지원과 [체육관광관리팀 → 시설물관리팀]</li> <li>○ 여성가족과 [여성복지팀 → 여성친화팀] [보육팀 → 보육정책팀]</li> <li>○ 해양항만레저과 [마리나개발팀 → 해양시설팀] [해양레저시설팀 → 해양레포츠팀]</li> <li>○ 섬자원개발과 [섬주민복지팀 → 섬주민지원팀] [[섬주민복지팀 + 해운정책T/F팀 통합 후 명칭변경]]</li> </ul> </li> </ul>

공포일자	근 거	구 분	기구명	변 동 사 항
2020.01.02.	규 칙 제730호	신 설 폐 지 명칭변경 이 관	조직개편	<p>◇ 본청 (6국 35관과), 의회 (1국 3전문), 직속기관(2소 8과), 사업소(2단 10과), 출장소(1소),읍면동(1읍6면20동)</p> <p>□ 개편내용</p> <ul style="list-style-type: none"> <li>○ 과(5급) : 1개 사업소 증가(산단환경관리사업소)</li> <li>○ 팀(6급) : 8개 팀 증가 (신설 +9, 통폐합 △1)</li> </ul> <p>【과(5급) 단위 개편】</p> <p>□ 신설(1)</p> <ul style="list-style-type: none"> <li>○ 산단환경관리사업소</li> </ul> <p>□ 명칭변경(2)</p> <ul style="list-style-type: none"> <li>○ 산단지원과 → 산업지원과</li> <li>○ 기후환경과 → 기후생태과</li> </ul> <p>【팀(6급) 단위 개편】</p> <p>□ 총 괄 : 신설(9), 통 · 폐합(1), 이관(3), 명칭변경(5)</p> <p>□ 신 설(9)</p> <ul style="list-style-type: none"> <li>○ 산업지원과 공익사업팀</li> <li>○ 시립도서관(2) 도서관시설팀, 이순신도서관팀</li> <li>○ 산단환경관리사업소(3) 산단환경관리팀, 산단환경감시팀, 산단폐기물팀</li> <li>○ 보건사업과 치매지원팀</li> <li>○ 도시재생과(2) 재생전략팀, 공동체활성화팀</li> </ul> <p>□ 통 · 폐합(1)</p> <ul style="list-style-type: none"> <li>○ 여성가족과(여성회관팀+다문화가족팀 → 가족문화팀)</li> </ul> <p>□ 이 관(3)</p> <ul style="list-style-type: none"> <li>○ 산단안전팀 [재난안전과 → 산단환경관리사업소]</li> <li>○ 미래대응팀 [지역경제과 → 산업지원과(미래산업팀)]</li> <li>○ 조명관리팀 [도시재생과 → 도시계획과]</li> </ul> <p>□ 명칭변경(5)</p> <ul style="list-style-type: none"> <li>○ 시립도서관 [운영팀→ 도서관정책팀] [자료팀→ 쌍봉도서관팀]</li> <li>○ 건강증진과 [검진팀→ 예방접종관리팀]</li> <li>○ 도시재생과 [도시재생지원팀→ 재생지원팀] [도심정비팀→ 재생정비팀]</li> </ul>

공포일자	근 거	구 분	기구명	변 동 사 항
2021.01.04.	규 칙 제755호	신 설 폐 지 이 관 명칭변경	조직개편	<p>◇ 본청 (6국 35관과), 의회 (1국 3전문), 직속기관(2소 8과), 사업소(2단 10과), 출장소(1소),읍면동(1읍6면20동)</p> <p>□ 개편내용</p> <ul style="list-style-type: none"> <li>○ 과(5급) : 직급직렬조정</li> <li>○ 팀(6급) : 14개 팀 증가</li> </ul> <p>(신설 +15, 통폐합 △1, 명칭변경 14)</p> <p>【과(5급) 단위 개편】</p> <p>□ 직급 · 직렬조정</p> <ul style="list-style-type: none"> <li>○ 서강동장(지방행정+사회복지+시설사무관 → 지방행정+사회복지+보건+시설사무관)</li> <li>○ 국동장(지방행정+사회복지+환경+시설사무관 → 지방행정+사회복지+공업+시설사무관)</li> <li>○ 월호동장(지방행정+사회복지+해양수산사무관 → 지방행정+사회복지+사서+해양수산사무관)</li> <li>○ 둔덕동장(지방행정+환경+시설사무관 → 지방행정+보건+환경+시설사무관)</li> <li>○ 시전동장(지방행정+사회복지+공업+시설사무관 → 지방행정+사회복지+환경+시설사무관)</li> <li>○ 묘도동장(지방행정+보건+환경+방송통신사무관 → 지방행정+공업+환경+방송통신사무관)</li> </ul> <p>【팀(6급) 단위 개편】</p> <p>□ 총 괄 : 신설(15), 통 · 폐합(1), 명칭변경(14)</p> <p>□ 신 설(15)</p> <ul style="list-style-type: none"> <li>○ 관광과 관광시설팀</li> <li>○ 노인장애인과 노인요양팀</li> <li>○ 여성가족과 아동보호팀</li> <li>○ 수산경영과 낚시관리팀</li> <li>○ 보건행정과 감염병대응팀</li> <li>○ 10개 동 맞춤형복지팀 신설 <ul style="list-style-type: none"> <li>• 10(동문동, 중앙동 충무동, 광림동, 대교동, 월호동, 둔덕동, 만덕동, 시전동, 주삼동)</li> </ul> </li> </ul> <p>□ 통 · 폐합(1)</p> <ul style="list-style-type: none"> <li>○ 체육지원과(시설물관리팀)</li> </ul> <p>□ 명칭변경(5)</p> <ul style="list-style-type: none"> <li>○ 노인장애인과 [노인복지팀→ 노인요양팀]</li> <li>○ 재난안전과 [안전점검팀→ 사회재난팀]</li> <li>○ 소라면 [주민생활지원팀→ 복지지원팀]</li> <li>○ 10개 동[맞춤형복지팀→ 복지지원팀] <ul style="list-style-type: none"> <li>• 10(동문동, 중앙동 충무동, 광림동, 대교동, 월호동, 둔덕동, 만덕동, 시전동, 주삼동)</li> </ul> </li> </ul> <p>※ 찾아가는 보건복지 정책에 따라 기존의 맞춤형복지팀을 복지지원팀으로 복원(복지관련 2개 팀 체계)</p>

# 11. 시 기구표 Organization Table of city

(2021. 9. 30. 현재)

## 여수 시 기구표

구분	계	본청	의회	직속기관	사업소	출장소	읍면동
국·소단	11	6	1	2	2	-	-
관·과·소	84	35	3	8	10	1	27
팀	366	182	3	42	36	3	100
정원	1,910	911	29	224	15	511	

\* 7/7: 1.5 별도

### 시 장

### 부 시 장

### 행정지원국 (6)

인사관리 담당관	감 사 담당관	총무과	회계과	채 목 지원과	재정과	장수과	민원
(3)	(3)	(7+17)	(7)	(5)	(7)	(5)	(7+17)
시민공감팀	홍보기획팀	행정기획팀	재무기획팀	세무기획팀	민원행정팀	민원행정팀	민원행정팀
홍보영상팀	홍보영상팀	홍보영상팀	홍보영상팀	홍보영상팀	홍보영상팀	홍보영상팀	홍보영상팀
홍보영상팀	홍보영상팀	홍보영상팀	홍보영상팀	홍보영상팀	홍보영상팀	홍보영상팀	홍보영상팀

### 기획경제국 (6)

기획	지역	산업	투자	인구	정보
(5+17)	(4)	(5)	(5)	(5)	(6)
기획팀	지역개발팀	산업개발팀	투자개발팀	인구개발팀	정보개발팀
기획팀	지역개발팀	산업개발팀	투자개발팀	인구개발팀	정보개발팀
기획팀	지역개발팀	산업개발팀	투자개발팀	인구개발팀	정보개발팀

### 관광문화교육국 (4)

관광과	문화	교육	시립
(6)	(6+17)	(5)	(9)
관광팀	문화팀	교육팀	시립팀
관광팀	문화팀	교육팀	시립팀
관광팀	문화팀	교육팀	시립팀

### 환경복지국 (5)

사회	노인	여성	기후	도시
(6)	(5)	(7)	(5+17)	(4)
사회팀	노인팀	여성팀	기후팀	도시팀
사회팀	노인팀	여성팀	기후팀	도시팀
사회팀	노인팀	여성팀	기후팀	도시팀

### 해양수산녹색국 (5)

수산	어업	해양환경	삼각원	산림과
(7+17)	(7)	(5)	(7)	(5)
수산팀	어업팀	해양환경팀	삼각원팀	산림과팀
수산팀	어업팀	해양환경팀	삼각원팀	산림과팀
수산팀	어업팀	해양환경팀	삼각원팀	산림과팀

### 건설교통국 (6)

도시	건설	재난	도로	교통	항공
(7+17)	(7)	(5)	(7)	(5)	(7+17)
도시팀	건설팀	재난팀	도로팀	교통팀	항공팀
도시팀	건설팀	재난팀	도로팀	교통팀	항공팀
도시팀	건설팀	재난팀	도로팀	교통팀	항공팀

### 의회사무국 (3)

전문	전문	전문
(3)	(3)	(3)
의회팀	의회팀	의회팀
의회팀	의회팀	의회팀
의회팀	의회팀	의회팀

### 보건소 (4)

보건	식품	건강	보건
(6)	(5)	(5)	(6)
보건팀	식품팀	건강팀	보건팀
보건팀	식품팀	건강팀	보건팀
보건팀	식품팀	건강팀	보건팀

### 농업기술센터 (4)

농업	농촌	미래	특산물
(6)	(5)	(5)	(6)
농업팀	농촌팀	미래팀	특산물팀
농업팀	농촌팀	미래팀	특산물팀
농업팀	농촌팀	미래팀	특산물팀

### 사업소

### 도시시설사업단 (4)

도시	공원	도로	공원
(5)	(4)	(3)	(4)
도시팀	공원팀	도로팀	공원팀
도시팀	공원팀	도로팀	공원팀
도시팀	공원팀	도로팀	공원팀

### 상하수도사업단 (3)

수도	상수도	하수도
(3)	(5)	(3)
수도팀	상수도팀	하수도팀
수도팀	상수도팀	하수도팀
수도팀	상수도팀	하수도팀

### 출장소

산단	환경	관리
(4)	(4)	(4)
산단팀	환경팀	관리팀
산단팀	환경팀	관리팀
산단팀	환경팀	관리팀

### 읍면동

생활	지원	사업
(3)	(3)	(3)
생활팀	지원팀	사업팀
생활팀	지원팀	사업팀
생활팀	지원팀	사업팀

치안	문화	관광
(2)	(2)	(2)
치안팀	문화팀	관광팀
치안팀	문화팀	관광팀
치안팀	문화팀	관광팀

중부	민원	출장
(3)	(3)	(3)
중부팀	민원팀	출장팀
중부팀	민원팀	출장팀
중부팀	민원팀	출장팀

읍면	동	읍면
(100)	(100)	(100)
읍면팀	동팀	읍면팀
읍면팀	동팀	읍면팀
읍면팀	동팀	읍면팀

## 12. 시민의 상 수상자 현황 The Status of Citizen's Prize Winners

(2021. 9. 30. 현재)

수상년도	부 문	수 상 자	수상종류
1969	문 화 · 예 술	조 종 응	본 상
"	"	김 기 수	"
"	산 업 · 건 설	김 영 준	"
"	사 회 · 복 지	이 선 우	"
"	"	유 봉 목	"
1970	"	정 재 완	"
1971	문 화 · 예 술	박 종 배	"
"	산 업 · 건 설	구 인 희	"
1972	산 업 · 복 지	강 석 원	"
"	산 업 · 건 설	노 채 술	"
"	문 화 · 예 술	신 병 식	"
1973	"	김 중 배	"
"	체 육	김 은 태	"
1974	사 회 · 복 지	정 명 민	"
"	체 육	김 은 태	"
1975	사 회 · 복 지	강 석 원	"
1977	체 육	조 상 호	"
"	사 회 · 복 지	백 철 우	"
1978	체 육	방 호 남	"
1979	문 화 · 예 술	정 홍 수	"
1982	산 업 · 경 제	박 일 천	"
"	사 회 · 복 지	임 종 훈	"
1983	체 육	김 완	"
"	교 육 · 문 화	김 갑	"
1984	지 역 개 발	김 정 식	"
1994	교 육 · 문 화	박 보 운	"
1995	체 육 진 흥	유 병 하	"

수상년도	부 문	수 상 자	수 상 종 류
2000	지 역 개 발	송 재 구	본상
"	교 육 문 화	이 중 근	"
2001	지 역 개 발	조 응 수	"
"	체 육 진 흥	박 길 철	"
2002	지 역 개 발 부 문	김 선 규	"
"	사 회 복 지 부 문	박 수 관	"
2003	사 회 복 지 부 문	박 도 심	"
2004	지 역 개 발 부 문	안 문 성	본 상
"	교 육 문 화 부 문	고 영 환	"
2005	지 역 개 발 부 문	김 유 평	"
"	교 육 문 화 부 문	故 정 재 엽	"
"	체 육 진 흥 부 문	김 성	"
2006	지 역 개 발 부 문	故 황 병 규	"
"	문 예 홍 보 부 문	지 정 익	"
2008	문 예 홍 보 부 문	故 김 계 유	본상
"	향 토 방 위 부 문	김 우 권	"
2010	지 역 개 발 부 문	정 채 호	본상
2011	사 회 복 지 부 문	故 조 규 연	본상
"	문 예 홍 보 부 문	강 종 래	"
2012	체 육 진 흥 부 문	황 선 남	본상
2014	산 업 경 제 부 문	심 장 섭	본상
"	사 회 복 지 부 문	김 인 원	"
2015	산 업 경 제 부 문	김 철 희	본상
2016	문 예 홍 보 부 문	신 병 은	본상
2017	사 회 복 지 부 문	정 병 석	본상
2018	사 회 복 지 부 문	정 응 길	"
2019	산 업 경 제 부 문	박 정 일	"
2020	교 육 과 학 부 문	장 애 신	본상
"	사 회 복 지 부 문	박 원 균	"



## 13. 자랑스런 여수인 현황

(2021. 9. 30. 현재)

연번	구분	출신지	성명	당시 연령	직업	선정 연도
1	법조계	삼일동	김형선	61세	대법관	1999년도 (16명)
2		화양면	김종빈	53세	광주고검 차장검사	
3	관계	삼일동	이효계	65세	교수(대학원)	
4		동문동	강영기	61세	객원교수(동신대)	
5		울촌면	유길종	68세	전 내무부 치안본부 2차장	
6	학계	쌍봉동	강정채	53세	교수(전남대 순환기내과과장)	
7	군인	울촌면	최인수	55세	제31보병사단장(육군소장)	
8		울촌면	서종표	55세	제6군단장(육군중장)	
9		한려동	이기현	58세	공군본부작전사령관(공군준장)	
10	재계	돌산읍	윤형두	64세	범우사 대표	
11		울촌면	박혜옥	38세	필리핀공항택시 대표	
12		남면	박수관	50세	수출업	
13	기타	광무동	김정수	51세	방송작가	
14		중앙동	김완	39세	탁구코치	
15		화양면	전종주	49세	순천대학교 서예강사	
16		화양면	고종수	22세	국가대표 축구선수	
17	관계	돌산읍	황인수	50세	행정자치부 이사관	2001년도 (10명)
18	학계	중앙동	조영숙	58세	순천대자연과학대학장	
19	군인	관문동	안기석	50세	작전사제5성분전단장	

연번	구분	출신지	성명	당시 연령	직업	선정 연도
20	재계	신기동	서한정	59세	(주)와인나라 닷컴원장	2001년도 (10명)
21		삼일동	이상준	64세	(주)신안진영 대표이사	
22		신기동	임채환	46세	블루코드테크놀로지(주)대표이사	
23	문화예술	남면	이춘식	41세	국제방송교류재단영상사업팀차장	
24		관문동	김현준	49세	KBS 제2TV드라마 PD작가	
25	기타	고소동	장인순	61세	한국원자력 연구소장	
26		관문동	이희자	52세	한국근우회장	
27	재계	봉산동	김상영	88세	한국은행부총재, 제8대,9대 국회의원 전경련상임부회장, 재경광주·전남향우회장 한국산업정책연구소 명예이사장	2002년도 (3명)
28	문화예술	중앙동	백일섭	58세	명지대 영문과 졸업 탤런트(KBS 공채5기), 영화배우	
29	기타	공화동	김갑	83세	동경성악전문학교 졸업, 전여수교육장 교육특별공로상, 국민훈장 동백장	
30	군인	신월동	김규	57세	국방대학교 초빙교수, 예비역 공군준장	2004년도 (1명)
31	기타	서교동	김부열	51세	여수고, 부산산업대 졸, 육군 대령 예편 국민생활체육협의회 기획조정실장	2005년도 (2명)
32	문화예술	둔덕동	유지연	27세	서울예원중, 독일베를린 국립음대 피아니스트, 베를린 피아노 콩쿨1위	
33	기타	화정면 여자리	최동석	70세	여수고, 국립경찰학교 졸업 재경여수시향우회장 역임(8년) 재경여수시향우회 명예회장	2006년도 (1명)
34	기타	돌산읍 군내리	추형호	63세	국립목포해양고등전문학교 졸업 정호선박(주) 대표이사(2007) 한국해기사협회 회장(2007)	2007년도 (1명)
35	재계	봉산동	임정웅	66세	(주)정웅실업 회장, 재부산향우회(창립회장)	2008년도 (1명)
36	문화예술	덕충동	허영만	62세	만화가(식객, 타짜, 비트, 사랑해!)	2009년도 (2명)
37		삼산면 초도리	김미려	27세	개그우먼, 가수, 탤런트, 뮤지컬배우	

연번	구분	출신지	성명	당시 연령	직업	선정 연도
38	학 계	삼산면 손죽리	이 본 수	64세	여수고, 서울대, 서울대학원(공학박사) 한국공업화학회 회장, 인하대총장	2010년도 (2명)
39	관 계	군자동	전 형 용	80세	광주서공립중, 서울대 전.소청심사위원회 위원	
40	법 조 계	문수동	주 철 현	52세	광주지방검찰청 검사장	2011년도 (4명)
41	학 계	공화동	배 병 우	61세	서울예술대학교수, 사진작가	
42	체 육 계	고소동	정 다 래	20세	국가대표 수영선수	
43		남 면	이 슬 아	20세	프로바둑기사	
44	기 타	교 동	정 종 련	72세	삼성법률봉사단 민간취적담당	2012년도 (3명)
45	학 계	쌍봉면	황 선 조	57세	선문대학교 총장	
46	기 타	미평동	구 말 모	77세	(사)한국근우회 일본지부회장	
47	학 계	충무동	서 재 홍	64세	조선대학교 총장	2013년 (1명)
48	관 계	삼산면	김 성 환	49세	서울특별시 노원구청장	2014년 (1명)
49	문화예술	소라면	김 용 윤	75세	서울챔버오케스트라 음악감독 겸 상임지휘자	2015 (1명)
50	관 계	소라면	정 원 오	48세	서울 성동구청장	2016 (3명)
51	법 조 계	울촌면	김 희 재	51세	광주지검 검사장	
52	군 인	곡성군 (덕충동)	이 명 노	58세	한화C41 전무	
53	관 계	돌산읍 죽포리	오 수 봉	59세	경기도 하남시장	2017 (1명)
54	문화예술	국 동	문 지 영	23세	피아니스트	2018 (1명)
55	문화예술	경북 안동	장 유 정	76,12,14 (42세)	영화 감독, 뮤지컬 연수	2019 (2명)
56	체 육 계	광무동	윤 봉 우	82,01,20 (37세)	배구선수(소속: 우리카드 위비)	
57	학 계	화양면	김 민 철	45세	조선대학교 교수(체육대학 스포츠산업학과)	2020 (1명)

## 14. 명예시민증 수여 현황

The Status of Honorary Citizenship Awards

(2021. 9. 30. 현재)

연번	국적	직업 및 직위	성명	당시 연령	공로개요	수여		
						장소	연월일	기념품
1호	일본	재일여수회 부회장	河井勇 (가와이 이사무)	75세	◆ 재일 여수회 부회장으로 여수를 홍보하고 많은 관광객을 유치 ◆ 뱃나무 묘목 191본 헌수 식재	여수진남 체육관	1999.10.15 (제1회 여수시민의 날 행사)	거북선 모형 (495천원)
2호	미국		Rovert. C.Kim (김채곤) (金榮坤)	59세	◆ 조국과 조국민을 위해 충성과 헌신 봉사한 탁월한 인재로 ◆ 여수시민들에게 자긍심을 심어 주었으며 우리시의 명예를 높인 공로가 있음	여수시청 상황실	1999.12.20	-
3호	대한 민국	현대기아차 회장	정몽구 (鄭夢九)	69세	◆ 2010여수세계박람회 유치위원 장으로 재직하시는 동안 유치지 원활동 적극 전개 ◆ 2012여수세계박람회 고문으로 서 유치 지원활동 적극 전개	여수시청 현관	2007.9.6	행운의 열쇠
4호	대한 민국	국무총리	한덕수 (韓德洙)	58세	◆ 정부차원의 적극적인 지원과 협 력체제 구축 ◆ BIE회원국에 대한 직접 교섭활 동 등 범정부적 유치활동 선도	여수진남 경기장	2007.11.30 (2012여수 세계박람회 유치성공 범국민 보고대회)	
5호	대한 민국	국회의원	이인기 (李仁基)	54세	◆ 국회차원의 지원체제 구축과 협력 ◆ 유치준비상황 점검, 17개국 방문 유치교섭 활동 전개	여수진남 경기장	2007.11.30 (2012여수 세계박람회 유치성공 범국민 보고대회)	
6호	대한 민국	동원그룹 회장	김재철 (金在哲)	72세	◆ 중앙유치위원회의의 원활한 운영 및 유치활동 선봉 ◆ BIE회원국 해외순방활동 등을 통해 표심 확보에 앞장	여수진남 경기장	2007.11.30 (2012여수 세계박람회 유치성공 범국민 보고대회)	

연번	국적	직업 및 직위	성 명	당시 연령	공 로 개 요	수 여		
						장 소	연월일	기념품
7호	대한 민국	국회의원 (국회재정 경제위원장)	정의화 (鄭義和)	60세	<ul style="list-style-type: none"> <li>◆ 2012여수세계박람회 유치 성공을 위해 2006년 5월부터 국회 2012여수세계박람회 특별위원회 위원장직 수행 박람회 지원</li> <li>◆ 국회차원의 유치활동에 앞장서 왔으며, BIE회원국 해외순방 등 노력</li> <li>◆ 한나라당 지역화합발전특위 위원장으로서 남해안 발전 세미나 개최</li> </ul>	서 울 파크호텔	2008.1.21 (시장 초청 재경여수시 향우회신년 하례식장)	
8호	대한 민국	2012여수 세계박람회 조직위원장	강동석 (姜東錫)	72세	<ul style="list-style-type: none"> <li>◆ 박람회장 등 박람회 기본시설 본격 조성 및 적극적인 참가국 유치활동 전개</li> </ul>	여수진남 경 기 장	2010.10.15 (2010여수 시민의 날 행사 기념식장)	없음
9호	대한 민국	국회 2012 여수세계 박람회지원 특별위원회	차명진 (車明進)	51세	<ul style="list-style-type: none"> <li>◆ 박람회지원특별법 개정 등 국회 차원의 박람회 준비 및 운영 적극 지원</li> </ul>	여수진남 경 기 장	2010.10.15 (2010여수 시민의 날 행사 기념식장)	없음
10호	대한 민국	국회의원 한나라당 원내대표	김무성 (金武星)	60세	<ul style="list-style-type: none"> <li>◆ 박람회 관련 긴급 현안 숙원사업 해결 - 석창교차로 사업 등 2건 320억원</li> <li>◆ 정부 차원의 박람회의 성공적인 준비 및 운영 지원</li> </ul>	이순신 광 장	2011.05.03 (거북선축제 개막식장)	없음
11호	대한 민국	최고위원 한나라당 최고위원	정운천 (鄭雲天)	57세	<ul style="list-style-type: none"> <li>◆ 박람회 관련 긴급 현안 숙원사업 해결 - 석창교차로 사업 등 2건 320억원</li> <li>◆ 정부 차원의 박람회의 성공적인 준비 및 운영 지원</li> </ul>	이순신 광 장	2011.05.03 (거북선축제 개막식장)	없음
12호	대한 민국	현대삼호 중공업 씨름선수	김기태 (金騎泰)	31세	<ul style="list-style-type: none"> <li>◆ 2011추석장사씨름대회 한라장사에 등극하여 받은 상금 1천만 원을 여수시 불우이웃을 위해 기탁</li> </ul>	여수진남 경 기 장	2011.10.15 (2011여수 시민의 날 행사 기념식장)	없음

연번	국적	직업 및 직위	성명	당시 연령	공로개요	수여		
						장소	연월일	기념품
13호	대한 민국	사람과 환경그룹 회장	곽영훈 (郭英薰)	69세	◆ 2005.4.29~2006.10.16 여수엑 스포유치위원장으로 재직하면 서 박람회 유치에 기여	서울 렉싱턴 호텔	2012.3.8 (여수시 홍보대사 간담회장)	없음
14호	대한 민국	2012여수 세계박람회 정부대표	이준희	64세	◆ BIE회원국이 아닌 미국의 박람 회 참가유치 ◆ 일본, 독일, 터키 등 104개국/10개 국제기구 유치 활동 적극 전개 ◆ 박람회 성공개최 공로로 BIE로 부터 대한민국을 대표하여 금메 달 수상	시청 3층 회의실	2012.10.4 (10월 정례조회)	없음
15호	대한 민국	2012여수 세계박람회 조직위원회 사무총장	김근수	54세	◆ 박람회 관람객 8백만 목표달성 을 위해 다양한 제도 마련 시행 ◆ 재계 단체, 교육기관·관련단체 등을 대상으로 마케팅 활동 전개 ◆ 여수시내 도로개선 사업비 등 국고 확보 지원	시청 3층 회의실	2012.10.4 (10월 정례조회)	없음
16호	대한 민국	2012여수 세계박람회 조직위원회 국제관장	김영석	53세	◆ 국제박람회기구(BIE)에 기본계획 제출, 박람회 국내·외 유치활동 ◆ 여수세계박람회 조직위원회 출 범, 주요 기반시설 예산확보 ◆ 전국적인 홍보마케팅(충청권, 강원·경북권) 직접 수행	시청 3층 회의실	2012.10.4 (10월 정례조회)	없음
17호	대한 민국	인재육성 아카데미 이사장 전)2012여수 세계박람회 유치위원회 부위원장	정찬용	61세	◆ 2012여수세계박람회 국가계획 확정 추진 ◆ 2012여수세계박람회 적극적인 유치활동 전개 ◆ 박람회 홍보 자원봉사단 발족 운영	망마 경기장	2012.10.15	없음
18호	대한 민국	GS칼텍스회장 전)2012 여수세계 박람회유치 위원회 위원	허동수	69세	◆ 2012여수세계박람회 적극적인 유치활동 전개 ◆ 박람회 유치 후 성공적 개최 지원 ◆ 기타 여수지역 경제발전 도모 및 인재육성 지원	망마 경기장	2012.10.15	없음

연번	국적	직업 및 직위	성명	당시 연령	공로개요	수여		
						장소	연월일	기념품
19호	대한 민국	광주 상공회의소 회장	박홍석	67세	<ul style="list-style-type: none"> <li>◆ 대한상의, 세계상공회의소 총회 등에서 박람회 유치활동 전개</li> <li>◆ 박람회 입장권 다량구매를 통한 박람회 관람객 목표달성 기여</li> <li>◆ 언론을 통한 박람회 홍보활동 적극 전개</li> </ul>	망마 경기장	2012.10.15	없음
20호	대한 민국	국무총리실 국무차장	육동한	53세	<ul style="list-style-type: none"> <li>◆ 박람회 800만명 관람객 목표 달성 및 관람 만족도 제고에 큰 기여</li> <li>◆ 여수세계박람회의 성공개최와 지역사회 발전 공헌</li> </ul>	국무총리실 국무차장실	2012.11.22	없음
21호	대한 민국	국무총리실 농수산국토 정책국장	이창수	50세	<ul style="list-style-type: none"> <li>◆ 박람회 개최 전 예매활성화, 홍보 전략 마련, 관계부처 참여 독려</li> <li>◆ 다양한 입장권 도입, 외국인 참여확대 방안, 사전예약제 개선</li> </ul>	국무총리실 국무차장실	2012.11.22	없음
22호	대한 민국	국무총리실 정부운영 과장	이희은	48세	<ul style="list-style-type: none"> <li>◆ BIE의 카르맹 실뱅 이사단 일행 접견 추진 담당자로 2012세계 박람회 여수 유치활동 적극 전개</li> <li>◆ 박람회 유치 추진상황 보고회 개최, 지자체 박람회 적극 참여 기여</li> </ul>	시장실	2012.11.03	없음
23호	대한 민국	국토해양부 장관	권도엽	60세	<ul style="list-style-type: none"> <li>◆ 박람회 준비현황 수시 점검 성 공개최 기틀 마련</li> <li>◆ 전라선 복선전철사업 완공 및 KTX 개통 적극 지원</li> <li>◆ 여수~순천 자동차 전용도로 조기개통 지원</li> </ul>	세종문화 회관	2013.1.22	없음
24호	대한 민국	국토해양부 제2차관	주성호	56세	<ul style="list-style-type: none"> <li>◆ 박람회지원특별법 개정 등 박람회 성공개최 기반 마련</li> <li>◆ 국내·외 박람회 홍보활동 적극 전개</li> </ul>	자택 우편발송 (‘14.6.30)	2012.10.15	없음
25호	대한 민국	국토해양부 해양정책 국장	연영진	55세	<ul style="list-style-type: none"> <li>◆ 제2차 국제기구·해양변화 심포지엄 여수개최 주도적 역할</li> <li>◆ 여수선언 국내검토위원으로 여수 미래 비전과 발전방향 제시</li> </ul>	국회의원 회관 548호	2013.7.2	없음

연번	국적	직업 및 직위	성명	당시 연령	공로개요	수여		
						장소	연월일	기념품
26호	대한 민국	국토해양부 해양정책 과장	오운열	50세	<ul style="list-style-type: none"> <li>◆ 제2차 국제기구·해양변화 심포지엄 여수 유치에 적극 노력하였으며 여수를 세계에 널리 알리는데 주도적인 역할</li> <li>◆ 박람회장 사후 활용 방안을 적극 모색</li> </ul>	시장실 수여 '13.01.11	2012.10.15	없음
27호	대한 민국	전)국토 해양부 장관	정종환	64세	<ul style="list-style-type: none"> <li>◆ 여수신항 2단계 개발사업(신북항 사업) 추진</li> <li>◆ 2012여수세계박람회 지원특별법 시행령 개정</li> <li>◆ 전라선 복선전철화 사업 및 KTX 개통 적극 지원</li> </ul>	자택 우편발송 '12.11.21	2012.10.15	없음
28호	대한 민국	국제정구 연맹회장	박상하	69세	<ul style="list-style-type: none"> <li>◆ 2015년 제10회 전국해양스포츠제전 여수 유치 결정적 지원</li> <li>◆ 2008년 제89회 전국체육대회 여수유치 활동 및 적극 지원</li> </ul>	시청 회의실 (2월중 정례회)	2014.2.3	없음
29호	대한 민국	제11·12대 국회의원	김재호	85세	<ul style="list-style-type: none"> <li>◆ 돌산대교 조기 준공</li> <li>◆ 1985년 대입 학력고사를 여수 지역에서 치를 수 있도록 정책 반영 결정</li> <li>◆ 1987년 여수수산대학(4년제) 승격에 기여</li> </ul>	여수 문예회관 (5월중 정례회)	2014.05.01	없음
30호	대한 민국	연세의료원 세브란스 심장혈관병원 심장혈관 외과교수	박영환	58세	<ul style="list-style-type: none"> <li>◆ 2005년 2월부터 무료 진료 협약(06.2.18)에 따라 여수시 보건소에 세브란스 심장 혈관병원 의료진(박영환 교수 등)이 방문하여 선천성 소아 심장질환자 무료 진료</li> <li>※ 무료 진료 협약 체결(2006. 2. 18.)</li> <li>- 진료실적 : 총 64회 1,210명('15.10.기준)</li> <li>- 무료수술 : 39명 7,630만원</li> </ul>	여수 문화홀 (12월 직원정례회)	2015.12.4.	없음



연번	국적	직업 및 직위	성명	당시 연령	공로개요	수여		
						장소	연월일	기념품
31호	대한 민국	대한민국 남해환경 운동연합 의장	조세운	64세	<ul style="list-style-type: none"> <li>◆여수박람회성공개최 및 사후활 용을 위해 헌신적 민간참여 활 동에 기여함</li> <li>◆여실위(사추위)상임공동위원장 과 고문으로 역임하면서 사후 활용 연계사업 유치활동에 앞 장섬</li> </ul>	여수세계 박람회장 (박람회 5주년 기념행사)	2017.07.21.	없음
32호	대한 민국	대한민국 선광종합 물류(주) 대표이사	김덕일	61세	<ul style="list-style-type: none"> <li>◆박람회 주제개발을 위해 BIE 사 무총장 등 국내외 관계자 초청 워크숍을 개최함</li> <li>◆박람회 활성화를 위해 여수산 단~광양산단 교량건설 등 SOC 확충에 노력함.</li> </ul>	여수세계 박람회장 (박람회 5주년 기념행사)	2017.07.21.	없음
33호	대한 민국	대한민국 해양수산부 운영지원 과장 (부이사관)	이상문	51세	<ul style="list-style-type: none"> <li>◆박람회 유치 기본계획을 수립하 고 BIE현지실사, 2회에 걸친 국 제심포지엄 개최함</li> <li>◆개최지 결정 투표일 총회장 프 리젠테이션 기획 등 맹활약을 펼침</li> </ul>	여수세계 박람회장 (박람회 5주년 기념행사)	2017.07.21.	없음
34호	대한 민국	대한민국 기획재정부 산업정보 예산과장 (부이사관)	안상열	50세	<ul style="list-style-type: none"> <li>◆국비확보, 재정총괄 등 박람회 관련 SOC 확충을 위해 기재부 및 관계부처와의 긴밀한 협의를 통해 재정지원에 최선을 다 함.</li> </ul>	여수세계 박람회장 (박람회 5주년 기념행사)	2017.07.21.	없음
35호	대한 민국	대한민국 충청북도 정무부지사	설문식	60세	<ul style="list-style-type: none"> <li>◆관람객 850만 유치를 목표로 홍보활동</li> <li>◆대규모 관람객을 유치하기 위해 엑스포 홍보 안내 책자를 전국 에 배포하는 등 적극적인 홍보 마케팅 활동 펼침</li> <li>◆지자체의 날 행사 등 다양한 행 사 추진에 노력함.</li> </ul>	여수세계 박람회장 (박람회 5주년 기념행사)	2017.07.21.	없음

연번	국적	직업 및 직위	성명	당시 연령	공로개요	수여		
						장소	연월일	기념품
36호	대한 민국	해양수산부 부산지방 해양수산 청장 (고공단)	조승환	51세	<ul style="list-style-type: none"> <li>◆ 박람회 개·폐회식 등 다양한 문화예술행사를 기획·추진하여 성공개최에 기여 함</li> <li>◆ 박람회 주제구현을 위한 시민토론회 및 심포지엄 등 각종 학술행사를 기획함</li> </ul>	여수세계 박람회장 (박람회 5주년 기념행사)	2017.07.21.	없음
37호	대한 민국	해양수산부 항만정책 과장 (기술서기관)	남재현	45세	<ul style="list-style-type: none"> <li>◆ BIG-O에 해상분수시설을 설치함</li> <li>◆ 주제관, 크루즈부두 등 핵심시설을 박람회에 맞추어 조기 완료하여 성공적 운영에 기여 함</li> </ul>	여수세계 박람회장 (박람회 5주년 기념행사)	2017.07.21.	없음
38호	대한 민국	해양수산부 해양정책 실장 (고공단)	감양수	49세	<ul style="list-style-type: none"> <li>◆ 박람회장 운영에 필요한 인력, 시설, 장비 등 운영기본계획을 수립하여 박람회 성공개최에 지대한 역할을 함</li> <li>◆ 해수부 해양정책실장으로 재직하면서 박람회장 민간투자유치, 공공시설 건립(청소년해양교육원) 등 사후활용 활성화에 기여함.</li> </ul>	여수세계 박람회장 (박람회 5주년 기념행사)	2017.07.21.	없음
39호	대한 민국	해양수산부 인천지방 해양수산 청장	임현철	55세	<ul style="list-style-type: none"> <li>◆ 박람회 성공 개최를 위해 국·내외 내빈에게 활발한 홍보활동을 수행함</li> <li>◆ 여수지역을 한국해양산업의 메카로 조성하기 위해 다양한 방안을 제시하는 등 적극적인 행정을 추진함</li> </ul>	여수세계 박람회장 (박람회 5주년 기념행사)	2017.07.21.	없음
40호	대한 민국	산업연구원 원장 (퇴직)	김도훈	60세	<ul style="list-style-type: none"> <li>◆ 2010년 박람회 유치 실패 후 2012년 재도전 거론 분위기를 조성함</li> <li>◆ 박람회기본계획, 유치타당성 연구 등을 발간하여 박람회 성공적 개최 및 유치 활동에 이바지함</li> </ul>	여수세계 박람회장 (박람회 5주년 기념행사)	2017.07.21.	없음

연번	국적	직업 및 직위	성명	당시 연령	공로개요	수여		
						장소	연월일	기념품
41호	41호 대한 민국	한중카페리 협회회장	곽인섭	60세	◆ 박람회 개최지 주요 현안 과제인 아쿠아리움, 호텔 민자유치, 삼 덕 지하철도 건설 등 여수 현안 사업 추진에 선도적 역할을 함	여수세계 박람회장 (박람회 5주년 기념행사)	2017.07.21.	없음
42호	42호 대한 민국	해양수산부 해양 정책실장	문해남	57세	◆ 박람회 1000일 행사 준비 등 조 직위 기틀을 마련함 ◆ 박람회 기본계획 수정·보완 총 괄하여 분야별 세부실행계획을 수립하는 등 성공적 개최에 지 대한 역할을 함.	여수세계 박람회장 (박람회 5주년 기념행사)	2017.07.21.	없음
43호	43호 대한 민국	국토교통부 평창올림픽 조직위원회 수송교통 국장	강희업	57세	◆ 엑스포타운사업 시행자 지정 이 후 주민이주대책 및 보상계획 수립 함 ◆ 박람회장 부지 조성 과정에서 항운노조와 원만하게 협상을 하여 보상방안 마련에 기여 함	여수세계 박람회장 (박람회 5주년 기념행사)	2017.07.21.	없음
44호	44호 대한 민국	해양수산부 해양정책 과장	송명달	51세	◆ 한화건설과 20여 차례 협상결 과 아쿠아리움 민자유치에 공 헌함 ◆ 호텔 대명그룹 유치방안 마련 등 대규모 민간투자 유치를 위 해 적극적 활동을 펼침	여수세계 박람회장 (박람회 5주년 기념행사)	2017.07.21.	없음
45호	45호 대한 민국	국토교통부 1차관 (시설본부)	손병석	55세	◆ 박람회장 내 주제관, 국제관, 한 국관을 비롯한 20곳과, 조경, 환경, 기전 등 완벽한 박람회 준 비 추진에 기여 함 ◆ 완성도 높은 IT통합정보시스템 구축을 통해 박람회장 내 원활 한 서비스 제공으로 성공개최에 기여 함	여수세계 박람회장 (박람회 5주년 기념행사)	2017.07.21.	없음

연번	국적	직업 및 직위	성명	당시 연령	공로개요	수여		
						장소	연월일	기념품
46호	대한 민국	행정안전부 감사담당관 (서기관)	양홍주	57세	<ul style="list-style-type: none"> <li>◆ 424억원의 사업비를 투입하여 박람회장 내 수목식재 등 조경 사업을 실시하여 쾌적한 환경을 지원 함</li> <li>◆ 시멘트 폐 사일로를 재활용 하여 전망대, 해수담수시설, 전시관, 야외음악당을 갖춘 전시관 (스카이라워)으로 재탄생하는데 기여함</li> </ul>	여수세계 박람회장 (박람회 5주년 기념행사)	2017.07.21.	없음
47호	대한 민국	국토교통부 원주지방 국토관리청 관리국장 (서기관)	황현성	57세	<ul style="list-style-type: none"> <li>◆ 체계적인 조직운영 및 공정한 인사관리로 성공개최를 견인함</li> <li>◆ 개·폐막식, VIP 현장방문 등 주요귀빈 참석행사를 차질 없이 준비 함</li> <li>◆ 박람회 준비과정을 담은 기록집을 발간 (4차례)하여 대규모 국제행사에 활용 할 수 있는 기반을 마련 함</li> </ul>	여수세계 박람회장 (박람회 5주년 기념행사)	2017.07.21.	없음
48호	대한 민국	비엔트리 대표	장기철	54세	<ul style="list-style-type: none"> <li>◆ 박람회장 내 국가관, 국제관 등 공공디자인 전시연출을 감독함</li> <li>◆ 2010상해엑스포와 다른 차별화 전략을 수립하여 박람회 주제 구현에 맞는 전시연출 계획을 마련하여 성공개최에 기여함</li> </ul>	여수세계 박람회장 (박람회 5주년 기념행사)	2017.07.21.	없음
49호	대한 민국	해양수산부 울산지방 해양수산 청장 (서기관)	김태석	54세	<ul style="list-style-type: none"> <li>◆ 엑스포유치를 위한 유치활동과 실사단의 현지 점검에 적극 대응하여 높은 평가받게 지원함</li> <li>◆ 여수~순천간 도로, 주요 SOC사업 추진과 예산확보를 통하여 성공개최에 기여함</li> </ul>	여수세계 박람회장 (박람회 5주년 기념행사)	2017.07.21.	없음
50호	대한 민국	해양수산부 평택지방 해양수산 청장 (서기관)	홍원식	54세	<ul style="list-style-type: none"> <li>◆ BIE 인증을 받기위한 박람회장 시설 기본계획, 교통계획 등을 수립하고 킬러컨텐츠인 BIG-O 구상, 계획수립, 발주 등 박람회장 준비 전반에 참여 함</li> <li>◆ 향운노조, 귀환정보상 등 박람회장 준비를 위한 선결과제 해결에 총력을 기울임</li> </ul>	여수세계 박람회장 (박람회 5주년 기념행사)	2017.07.21.	없음

연번	국적	직업 및 직위	성명	당시 연령	공로개요	수여		
						장소	연월일	기념품
51호	대한 민국	기획재정부 국고국 계약제도 과장 (서기관)	최병완	50세	<ul style="list-style-type: none"> <li>◆ 박람회 준비 추이를 감안한 연차별 예산편성으로 박람회 준비에 만전을 기함</li> <li>◆ 철저한 자금관리를 통한 박람회 운영 지원과 현장 여건변동에 대응할 수 있는 효율성 있는 재정운영을 통한 박람회 성공 개최에 기여함.</li> </ul>	여수세계 박람회장 (박람회 5주년 기념행사)	2017.07.21.	없음
52호	대한 민국	해양수산부 연안계획 과장 (서기관)	김광용	50세	<ul style="list-style-type: none"> <li>◆ 관람객에게 팝페스티벌, 거리문화공연, 수상공연, 특별 초청공연 등 다양한 볼거리를 기획함</li> <li>◆ 특히, 팝페스티벌은 박람회 기간 중 긴급하게 수립하여 공연장 구축 및 아이돌 초청으로 가장 인기있는 프로그램으로 자리 잡는 등 성공개최에 기여함</li> </ul>	여수세계 박람회장 (박람회 5주년 기념행사)	2017.07.21.	없음
53호	대한 민국	해양수산부 연안해운 과장 (서기관)	강정구	49세	<ul style="list-style-type: none"> <li>◆ 한화아쿠아리움, 호텔 7개 기업관 등 4,500억 민자유치에 기여함</li> <li>◆ 활발한 해외 마케팅 전략으로 3차례 쿠르즈 입항을 통해 3,000명의 해외 관람객 유치목표를 달성하는 등 성공개최에 기여함</li> </ul>	여수세계 박람회장 (박람회 5주년 기념행사)	2017.07.21.	없음
54호	대한 민국	국회의원 환경노동 위원장	김학용	58세	◆ 여수국가산업단지 활성화 및 산업 안전문화 발전 기여	국회 환경노동 위원장실	2019.04.03.	없음
55호	대한 민국	국회의원 행정안전 위원장	서영교	58세	◆ 제21대 국회 「여수·순천 10·19 사건 진상규명 및 희생자 명예회복에 관한 특별법」제정 공로	여수세계 박람회장	2021.07.05.	없음
56호	대한 민국	국회의원	박재호	63세	◆ 제21대 국회 「여수·순천 10·19 사건 진상규명 및 희생자 명예회복에 관한 특별법」제정 공로	여수세계 박람회장	2021.07.05.	없음

연번	국적	직업 및 직위	성명	당시 연령	공로개요	수여		
						장소	연월일	기념품
57호	대한 민국	국회의원	박완수	67세	◆ 제21대 국회 「여수·순천 10·19 사건 진상규명 및 희생자 명예 회복에 관한 특별법」제정 공로	여수세계 박람회장	2021.07.05.	없음
58호	대한 민국	국회의원	한병도	55세	◆ 제21대 국회 「여수·순천 10·19 사건 진상규명 및 희생자 명예 회복에 관한 특별법」제정 공로	여수세계 박람회장	2021.07.05.	없음
59호	대한 민국	국회의원	이명수	67세	◆ 제21대 국회 「여수·순천 10·19 사건 진상규명 및 희생자 명예 회복에 관한 특별법」제정 공로	여수세계 박람회장	2021.07.05.	없음



## 제24회 여수통계연보 2021

---

발 행 일 : 2022년 11월

발 행 : 여수시장

편 집 : 기획예산과

승인번호 : 통계청 제 732001 호

---

59675 전남 여수시 시청로 1(학동)

☎ (061) 659-3434



