

제2022-40호 2022년 3월 30일(수)	시  보 여수시	시 정 지 표 시민공감 감동시정 균형있는 상생경제 사람중심 나눔복지 품격있는 문화관광 살기좋은 정주환경
------------------------------	--	--

■ 발행인 : 여수시장 ■ 발행소 : 공보담당관실 / 여수시 시청로 1(학동) ☎ 659-3025 FAX) 659-5803

고 시

○ 여수시 고시	제2022-112호	공유수면 점용·사용 승인 고시	1
○ 여수시 고시	제2022-113호	도로구간(종속구간) 설정 고시	2
○ 여수시 고시	제2022-116호	여수 개도 농어촌관광휴양단지 지정 및 지형도면 고시	4

공 고

○ 여수시 공고	제2022-886호	보상계획 열람공고(울촌중학교 앞 도로확장공사)	6
○ 여수시 공고	제2022-952호	「부동산소유권 이전등기 등에 관한 특별조치법」 발급신청 사실 통지반송에 따른 공시송달 공고	9
○ 여수시 공고	제2022-954호	양식업 면허 처분사항 공고	13
○ 여수시 공고	제2022-955호	도로지정변경공고(평사리 491-42번지)	14
○ 여수시 공고	제2022-956호	낭도항 정비공사 환경영향평가서(초안) 공람 및 주민설명회 개최 공고	15
○ 여수시 공고	제2022-957호	도로지정공고(이천리 90번지)	17
○ 여수시 공고	제2022-960호	여천역 주변지역 개발사업 우선협상대상자 공모 취소 공고	18
○ 여수시 공고	제2022-974호	도로지정 변경공고(남면 심장리 6, 7번지)	19

기 타

회 람								
--------	--	--	--	--	--	--	--	--

시보는 공문서로서의 효력을 갖습니다

여수시 고시 제2022 - 112호

공유수면 점용·사용 승인 고시

「공유수면 관리 및 매립에 관한 법률」 제10조 규정에 의하여 공유수면 점용·사용 승인 고시 합니다.

승인번호 (승인일)	점용·사용 장소	점용·사용 면적(㎡)	점용·사용 목적	점용·사용 기간	피 승 인 자		비 고
					주 소	성 명	
2022-7 (‘22. 3. 28.)	여수시 돌산읍 우두리 산7-3번지 일원	14.1	돌산읍 우두리 항·포구 고성능 CCTV사업	2022. 3. 28. ~ 2037. 3. 27.	여수시 상암로 57 (둔덕동)	제7391부대 1대대	
2022-8 (‘22. 3. 28.)	여수시 돌산읍 신복리 847-1번지 일원	10.8	돌산읍 신복리 항·포구 고성능 CCTV사업				
2022-9 (‘22. 3. 28.)	여수시 남면 화태리 산1-41번지 일원	20.9	남면 화태리 항·포구 고성능 CCTV사업				

2022. 3. 28.

여 수 시 장

도로구간(종속구간)설정 고시

「도로명주소법」 제8조제5항 및 같은 법 시행규칙 제12조 규정에 따라 도로구간(종속구간) 설정에 관한 사항을 다음과 같이 고시합니다.

2022. 3. 28.

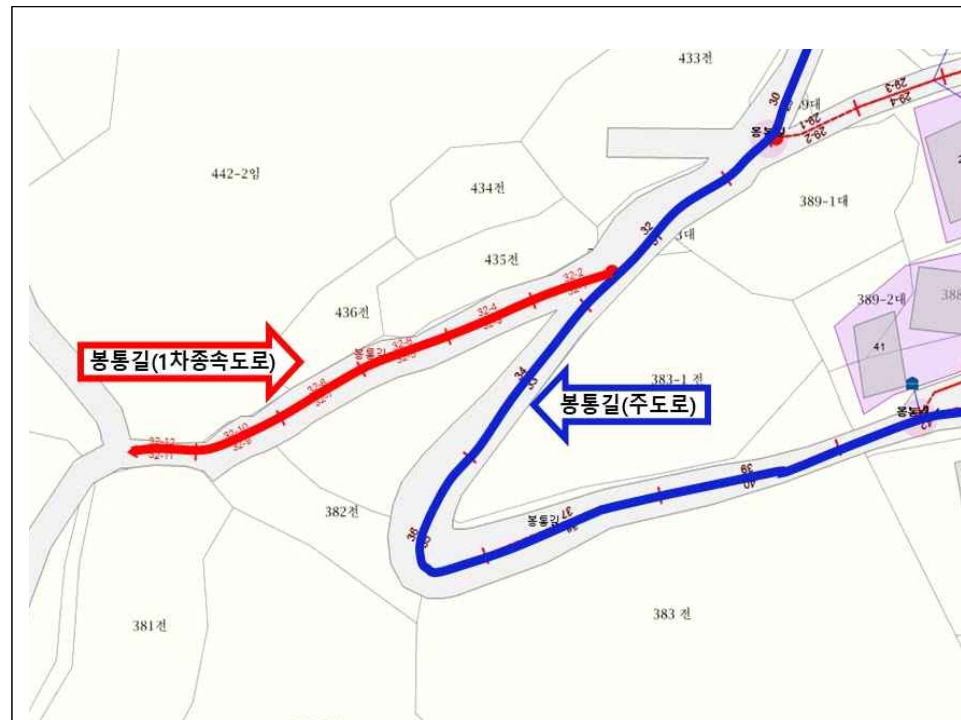
여 수 시 장

1. 고 시 일 : 2022년 3월 28일
2. 고시방법 : 시보, 여수시 홈페이지
3. 고시내용 : 도로구간(종속구간) 설정에 관한 사항
 - 봉통길
4. 기타 자세한 사항은 여수시 민원지적과(☎061-659-3357)로 문의
하시기 바랍니다.

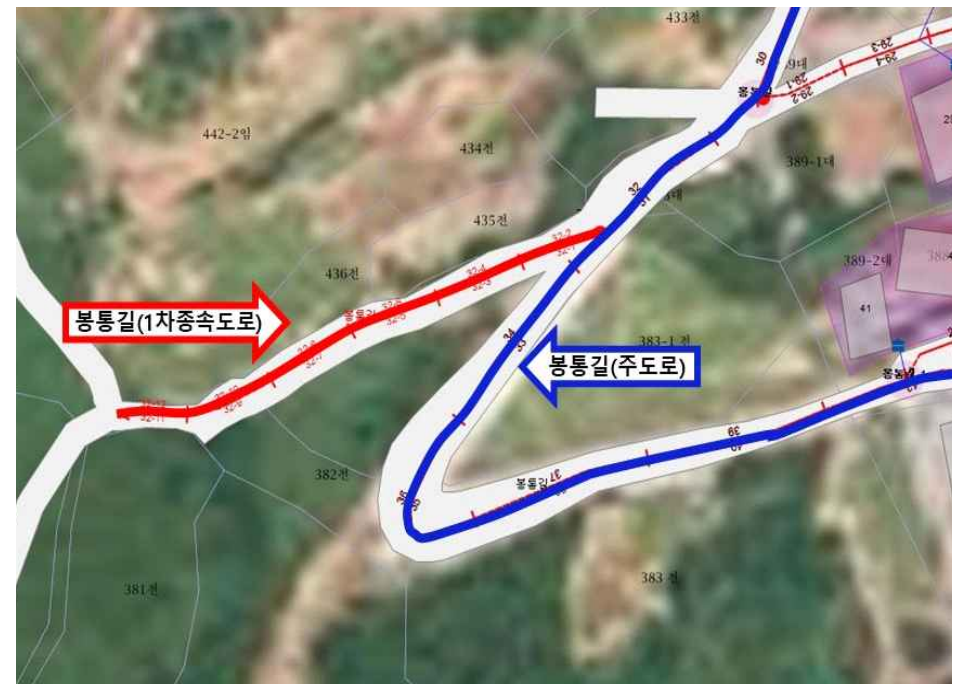
붙임 도로구간(종속구간) 설정 조서 및 현황도 1부.

도로구간(종속구간) 설정 조서 및 현황도

관할구역	도로명	도로유형	구분	도로구간		기초번호		길이 (m)	폭 (m)	기초 간격 (m)	효력발생일	설정 사유
				시작지점	끝 지점	기초번호 시작	기초번호 끝					
여수시 남면 두라리	봉통길	길	신규	남면 두라리 383	남면 두라리 442-2	32-1	32-12	57.3	2.5	10	2022.03.28	1차 종속구간 신규 설정



주소정보 시스템



항공영상 사진

여수 개도 농어촌관광휴양단지 지정 및 지형도면고시

「농어촌정비법」 제82조 제3항 및 같은법 시행령 제73조 규정에 따라 여수시 개도리 1813번지 일원을 농어촌관광휴양단지 지정하고, 「토지이용규제 기본법」 제8조 및 시행령 7조의 규정에 의거 지형도면을 고시 합니다.

2022. 3. 29.

여 수 시 장

1. 농어촌관광휴양단지의 명칭과 위치 및 규모

가. 명 칭 : 개도 농어촌관광휴양단지

나. 위 치 : 전라남도 여수시 화정면 개도리 1813번지 일원

나. 규 모 : 155,856㎡

2. 사업시행자 : 여수시장

3. 사업(예정)기간 : 2023년 사업계획 승인일 ~ 2026. 6.

4. 사업비 소요액 : 약 655억원

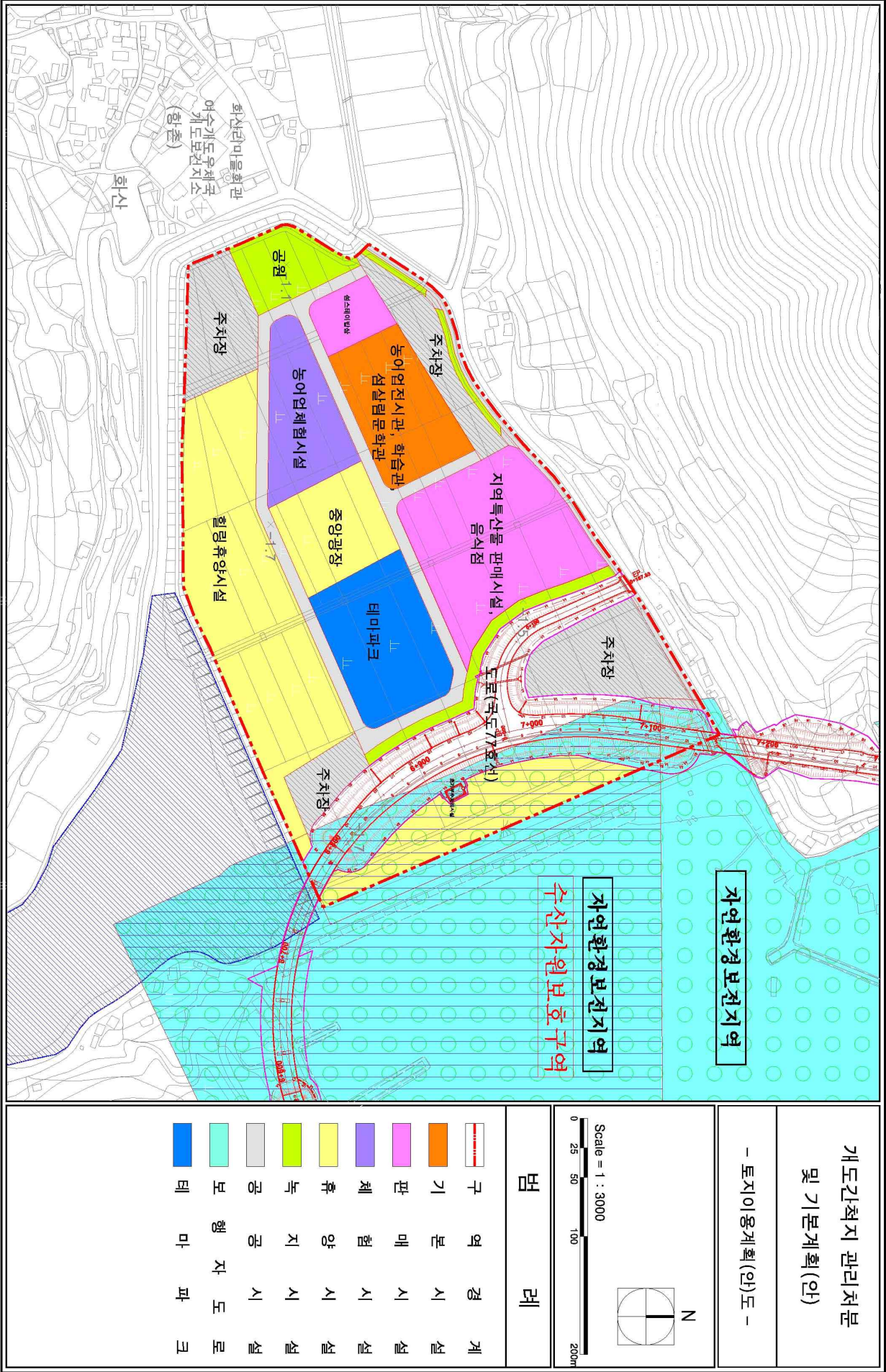
5. 지정고시 연월일 : 2022.03.29.

6. 사업개요

가. 토지이용계획

구분		면적(㎡)	비율(%)	비고
합계		155,856	100.0	
기본시설		9,074	5.8	농어업전시관, 학습관, 섬살림문화관
판매시설	소계	19,580	12.6	
	지역특산품	16,711	10.7	
	점스тей	2,869	1.8	
휴양시설	소계	42,347	27.2	
	힐링휴양시설	35,184	22.6	
	중앙광장	7,163	4.6	
체험시설		7,707	4.9	
테마파크		10,883	7.0	
녹지시설	소계	8,198	5.3	
	공원	4,518	2.9	
	녹지	3,680	2.4	
공공시설	소계	58,067	37.3	
	주차장	21,257	13.6	
	도로	12,654	8.1	
	국도77호선	24,157	15.5	

나. 토지이용계획도



보상계획 열람 공고

여수시에서 시행하는 『율촌중학교 앞 도로확장공사』 구간에 편입되는 토지 등에 대하여 손실 보상을 실시하고자 「공익사업을 위한 토지 등의 취득 및 보상에 관한 법률」 제15조에 따라 보상계획을 다음과 같이 공고하오니 토지소유자 및 이해관계인은 손실보상계획을 열람하시기 바라며, 의견이 있을 때에는 공고기간 내에 의견서를 서면으로 제출하여 주시기 바랍니다.

2022. 3. 28.

여 수 시 장 (인)

1. 사업개요

- 사 업 명 : 율촌중학교 앞 도로확장공사
- 사업시행자 : 여수시장
- 사 업 규 모 : L=170m, B=12m (2,706㎡)
- 사 업 기 간 : 2020. 6. 25. ~2023. 12. 31.

2. 열람공고기간 : 2022. 3. 28. ~ 2022. 4. 12.(15일간)

3. 열람방법 : 보상대상 토지 및 물건조서는 여수시 게시판 및 홈페이지에 게재하고, 우리 시 도로과에 비치하여 일반인에게 열람

여수시 홈페이지 주소 : www.yeosu.go.kr 게재

4. 보상시기 : 추후 감정평가 후 개별 통지

5. 보상방법 및 절차(감정평가업체 추천 및 보상금 산정)

- 보상은 현금보상이며, 보상계약 체결 및 소유권이전 후 보상금을 계좌 입금합니다.
- 보상가격은 「공익사업을 위한 토지 등의 취득 및 보상에 관한 법률」 제68조의 규정에 의거 감정평가업자 3인(동법 제68조 제2항에 의거 시·도지사 및 소유자의 추천이 없을 경우 2인)의 평가액을 산술평균한 금액으로 결정합니다.
- 감정평가업자 1인을 별도로 추천하고자 하는 토지소유자는 보상대상 토지면적의 1/2이상에 해당하는 토지소유자와 보상대상 토지의 토지소유자 총수의 과반수의 동의를 받은 사실을 증명하는 서류를 첨부하여 보상계획의 열람기간 만료일로부터 30일 이내에 사업시행자에게 요청하시기 바라며, 제출 양식 및 작성요령은 아래와 같습니다.

◀ 감정평가업자 추천서 ▶

추천 감정평가업자 명 : 해당사항 없음

토지 소재지	당초 지번	편입면적 (㎡)	토지 소유자		소유자 확 인	전화번호 (자택 또는 휴대폰)	비고
			주 소	성 명			

※ 소유자 확인란에는 자필서명 또는 날인하여야 하며 대리인 서명은 불가합니다. 소유자 사망이나 거소불명에 따른 상속인은 그의 제적등본 등 관계를 입증할 수 있는 서류를 첨부하여야 합니다.

- 협의가 성립하지 아니하거나 할 수 없을 경우에는 「공익사업을 위한 토지 등의 취득 및 보상에 관한 법률」 제28조 등이 정하는 바에 따라 수용재결 신청 및 진행할 예정입니다.

6. 기 타

- 편입 토지 등의 소유자와 관계인에 대하여는 개별 통지하나 주소나 거소불명으로 통지를 받지 못한 경우에는 「공익사업을 위한 토지 등의 취득 및 보상에 관한 법률」 시행령 제8조(협의의 절차 및 방법 등) 규정에 의거 본 공고로 갈음합니다.

- 열람결과 대상물건 또는 소유권 등 권리관계가 열람한 조서의 내용과 다른 경우 열람기간 내에 이의를 제기하여 주시기 바랍니다.

- 토지조서 및 물건조서 내용에 포함되어 있더라도 추후 관계법령 등에 위반한 사항이 확인될 경우 보상대상에서 제외됩니다.

- 기타 문의사항은 여수시 도로과(☎061-659-4063)로 문의바랍니다.

의견서

1. 소재지 지번 (편입지번)				
2. 민원신청인	주 소	(전화)		
	성 명		주민등록번호	
3. 이의신청내용				

2022 년 월 일

민원신청인 : (인)

여 수 시 장 귀하

공 시 송 달 공 고

「부동산소유권 이전등기 등에 관한 특별조치법」 제11조 제6항 제1호 및 같은 법 시행령 제12조 규정에 따라 등기명의인 또는 그 상속인, 대장에 소유자로 기재되어 있는 자나 그 상속인 또는 대장상 전매자나 그 상속인에게 확인서 발급 신청 사실 및 발급취지의 통지를 하였으나, 주소불명 등의 사유로 반송되어 「행정절차법」 제14조 제4항 규정에 따라 다음과 같이 공시송달 공고합니다.

2022. 3. 28.

여 수 시 장

1. 공고내용 : 확인서 발급신청 사실 및 발급취지 통지 (붙임 참조)
2. 공고대상 : 20명 (붙임 참조)
3. 공고기간 : 2022. 3. 28. ~ 4. 11.(15일간)
4. 공고방법 : 시 홈페이지 및 게시판
5. 기타사항 : 기타 문의사항은 여수시청 민원지적과 부동산특별조치법T/F팀 (T. 061-659-5640~5648)으로 문의하여 주시기 바랍니다.

- 붙 임
1. 공시송달 조서 1부.
 2. 이의신청서 1부. 끝.

확인서 발급신청 사실 및 발급취지 통지 공시송달 목록

접수 번호	부동산의 표시					대장상 소유자	확인서 발급 신청인		취득사유	공시송달 대상			반송사유	공고기간	비고
	읍·면	동·리	지번	지목	면적(m²)		이름	생년월일		이름	생년월일	주소			
1629	화양	안포	1383	임야	245	정덕서	이건한	1967.**.*	매매	이은자	1956.**.**	전남 여수시 선소로 72-28	폐문부재	2022. 2. 11 ~ 2022. 4. 11	
1630	화양	안포	1378	전	93	이종진	이건한	1967.**.*	증여	이은자	1956.**.**	전남 여수시 선소로 72-28	폐문부재	2022. 2. 11 ~ 2022. 4. 11	
1632	화정	하화	산71-2	임야	7041	윤생호	윤진영	1954.**.*	매매	김민주	1989.**.**	전남 여수시 돌산을 강남8길 20	폐문부재	2022. 2. 11 ~ 2022. 4. 11	
1634	화정	낭도	778-4	임야	9687	김형도외2	낭도리 새마을회	3636- 02238	매매	강병규	1948.**.**	전남 여수시 오림1길	이사불명	2022. 2. 11 ~ 2022. 4. 11	
										김은숙	1967.**.**	전남 여수시 소호4길 45	폐문부재	2022. 2. 11 ~ 2022. 4. 11	
										김미숙	1984.**.**	전남 여수시 여문2로 61	폐문부재	2022. 2. 11 ~ 2022. 4. 11	
1693	돌산	우두	690	답	66	정용순	권영일	1953.**.*	매매	정유진	2001.**.**	경남 창원시 진해구 해원로 45	폐문부재	2022. 2. 11 ~ 2022. 4. 11	
										윤희정	1969.**.**	경남 창원시 진해구 해원로 45	폐문부재	2022. 2. 11 ~ 2022. 4. 11	
										정예린	1998.**.**	경남 창원시 진해구 해원로 45	폐문부재	2022. 2. 11 ~ 2022. 4. 11	
1709	남면	유송	산159	임야	4974 (1/2)	정영찬	정금남	1949.**.*	상속	정평기	1972.**.**	경기도 화성시 마도면 석교로150번길 11-1	폐문부재	2022. 2. 11 ~ 2022. 4. 11	
1710	남면	유송	산159	임야	4974 (1/2)	정영찬	정생용	1947.**.*	상속	정평기	1972.**.**	경기도 화성시 마도면 석교로150번길 11-1	폐문부재	2022. 2. 11 ~ 2022. 4. 11	
1711	남면	유송	산164	임야	7842	정영찬	정용만	1961.**.*	상속	정평기	1972.**.**	경기도 화성시 마도면 석교로150번길 11-1	폐문부재	2022. 2. 11 ~ 2022. 4. 11	
1712	남면	유송	산165	임야	5455	정영찬	정금자	1952.**.*	상속	정평기	1972.**.**	경기도 화성시 마도면 석교로150번길 11-1	폐문부재	2022. 2. 11 ~ 2022. 4. 11	
1713	남면	유송	산159-2	임야	1825	정영찬	서정자	1938.**.*	증여	정평기	1972.**.**	경기도 화성시 마도면 석교로150번길 11-1	폐문부재	2022. 2. 11 ~ 2022. 4. 11	
1734	화정	개도	160-6	대	155	김명복	이정수	1970.**.*	매매	한경의	1962.**.**	제주특별자치도 서귀포시 대정읍 평화로89번길	폐문부재	2022. 2. 11 ~ 2022. 4. 11	
1738	화정	개도	1346-3 1346-7	임야 전	1048 978	문원영기	이상근	1960.**.*	매매	문모방	1935.**.**	전남 여수시 화정면 제도2길	이사불명	2022. 2. 11 ~ 2022. 4. 11	

1739	화정	개도	1151	전	555	이성인	이상근	1960.**.* *	증여	신혜경	1964.**.**	부산광역시 부산진구 중앙대로 786	폐문부재	2022. 2. 11 ~ 2022. 4. 11	
1759	배촌	신풍	산109 산108-1	임아	1388 1785	조재섭	조상희	1934.**.* *	상속	조태훈	1953.**.**	서울특별시 은평구 연서로41길	거주불명자	2022. 2. 11 ~ 2022. 4. 11	
1762	남면	심장	200	대	212	주채숙	주연남	1961.**.* *	상속	주영태	1966.**.**	부산광역시 동래구 연안로51번길	주소불명	2022. 2. 11 ~ 2022. 4. 11	
1820	화정	개도	1173	전	1987	정미안	정광호	1961.**.* *	증여	정충호	1966.**.**	부산광역시 사상구 낙동대로1210번길 33	폐문부재	2022. 2. 11 ~ 2022. 4. 11	

이 의 신 청 서

• 색상이 어두운 난()은 신청인이 작성하지 않습니다.

접수번호	접수일시	발급일	처리기간	공고기간	만료일
				부터 2개월	

신청인	성명(법인명)	(주민)등록번호
	주소	전화번호

부동산	소재지	지목	면적(㎡)
-----	-----	----	-------

이의신청 사 유	※이의신청 사유를 구체적으로 작성하여 주세요.
-------------	---------------------------

신청인과 해당 건에 대하여 대화 또는 협의 의사

- ☐ 있음(성명·연락처 제공 동의)
- ☐ 없음(확인서 발급신청 기각)

위의 부동산은 본인의 소유임에도 불구하고 년 월 일 가 확인서 발급신청을 했다는 공고가 있습니다. 그러나 별첨 소명서류와 같이 위 부동산은 본인의 소유임이 명백한바, 「부동산소유권 이전등기 등에 관한 특별조치법」 제12조 및 같은 법 시행령 제15조에 따라 이의를 신청합니다.

년 월 일

신청인

(서명 또는 인)

여 수 시 장 귀하

첨부서류	이의신청인의 소유임을 소명할 수 있는 관련 소명서류	수수료
		없음

개인정보의 수집·이용·제공 동의서

본인은 「개인정보 보호법」 제15조, 제17조, 제24조 및 제24조의2에 따라 「부동산소유권 이전등기 등에 관한 특별조치법」에 따른 업무를 수행하기 위해 대장소관청(해당 권한이 위임·위탁된 경우에는 그 권한을 위임·위탁받은 자를 포함합니다)이 개인정보를 수집·이용·제공하는 데 동의합니다.

신청인

(서명 또는 인)

양식업 면허 처분사항 공고

「양식산업발전법」 제10조, 같은 법 시행령 제23조에 의거 다음과 같이 양식업 면허 처분사항을 공고합니다.

◆ 양식업 면허 처분 내역 ◆

면허 번호	양식업의 종류	시설 방법	면적 (ha)	양식장 위치	면허기간	수산자원 조성금 (천원)	양 식 업 권 자		비 고
							주 소	성 명	
11906	패류 양식업	바닥식	5.00	경호 넓도	2022.05.09. 2032.05.08.	-	여수시 돌산읍 평사양지길 ***	유**외1	10921 재개발
11907	어류등 양식업	가두리 식	1.00	남면 화태	2022.06.03. 2032.06.02.	100	여수시 남면 건너물길 ***	김**외1	10918 재개발

문의전화 : 061) 659-3931 여수시 어업생산과. 끝.

2022. 03. 28.

여 수 시 장

도로 지정(변경) 공고

여수시 여수시 돌산읍 평사리 491-42번지 건축신고사항 변경과 관련하여 「건축법」 제2조 제1항제11호 및 같은 법 제45조제1항에 따라 아래와 같이 도로로 변경 지정·공고합니다.

1. 도로 지정 변경 공고 내역

	도 로 위 치		도로길이 (m)	도로너비 (m)	도로면적 (㎡)	관련지번 및 이해 관계인 동의 여부	비고
당초	계		32	4	186	도로대장 참조 (허가민원과 비치)	
변경	계		32	4	301		
당초	돌산읍 평사리	491-41	32	4	186		
변경	돌산읍 평사리	491-20	32	4	115		
		491-41	32	4	186		

※ 도로지정공고(당초) : 제2021- 1527호(2021. 5. 27.)

2. 관련도서 : 생략(여수시청 허가민원과에 비치)

3. 기타사항

도로 지정과 관련된 의문사항에 대하여는 여수시청 허가민원과
(061-659-4113)로 문의하시기 바랍니다.

2022. 3. .

여 수 시 장

「낭도항 정비공사」
환경영향평가서(초안) 공람 및 주민설명회 개최 공고

「환경영향평가법」 제25조 및 같은 법 시행령 제36조 및 제39조의 규정에 따라 「낭도항 정비공사」 환경영향평가서(초안)에 대한 주민의견 수렴을 위하여 주민공람 및 주민설명회를 개최하고자 다음과 같이 공고합니다.

2022년 3월 30일

여 수 시 장

1. 사업 개요

- 가. 사 업 명 : 낭도항 정비공사
- 나. 위 치 : 전라남도 여수시 화정면 사도돌담길 낭도항 일원
- 다. 사업규모 : 외곽시설(호안 477m), 부잔교 2기 등의 신설, 공유수면 매립면적 9,758㎡, 기존어항시설 보강 등
- 라. 사업기간 : 2022~2025년
- 마. 사업시행자 : 여수지방해양수산청

2. 공람기간 및 장소

- 가. 공람기간 : 2022년 3월 30일 ~ 4월 27일(20일간, 토요일, 공휴일 제외)
- 나. 공람장소 : 여수시청 기후생태과, 영남면사무소, 화정면사무소 낭도중계소
- 다. 공람내용 및 관계도서 : 환경영향평가서 초안(공람장소에 비치)

3. 주민설명회 개최 일시 및 장소

- 가. 개최일시 : 2022년 4월 12일(화) 오전 10:00
- 나. 개최장소 : 낭도 복지회관 회의실
- ※ 설명회 참석 시 반드시 마스크를 착용하여야 하고, 발열 또는 기침, 인후통 등 호흡기 증상이 있는 경우 참석이 제한됩니다.

4. 주민의견서 제출

- 가. 제출기간 : 공람기간 만료일로부터 7일이내(2022년 5월 04일까지)
- 나. 제출방법 : 공람장소에 비치된 소정의 양식에 의견을 기재하여 관할 공람기관 또는 여수시청 기후생태과로 서면제출

5. 기타사항

- 환경영향평가서 초안은 환경영향평가 정보지원시스템(<https://www.eiass.go.kr/>)에 게시하였으며, 환경영향평가서 초안 요약서 및 공고문은 여수시 홈페이지(<http://www.yeosu.go.kr/>)에 게시하였음을 알려드립니다.
- 기타 자세한 내용은 여수지방해양수산청 어항건설과(☎061-650-6165)로 문의하시기 바랍니다.

주민의견 제출서

사업명	낭도항 정비공사	
사업장 위치	전라남도 여수시 화정면 사도돌담길 낭도항 일원	
사업자	여수지방해양수산청	
의견제출자	성명	생년월일
	주소	전화번호
평가서초안에 관한 의견		
공청회 개최에 관한 의견	- 개최 필요성(해당하는 곳에 √표 합니다) : 필요[], 불필요[] - 이유(개최가 필요하다고 생각하는 경우에만 적습니다)	

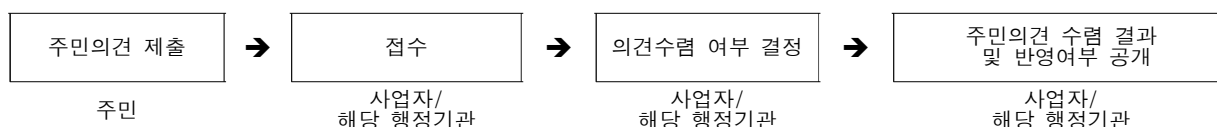
「환경영향평가법 시행령」 제14조 및 제38조제1항에 따라 평가서초안의 내용 및 공청회 개최의 필요성에 관한 의견을 제출합니다.

2022년 1월 1일

제출자 (서명 또는 인)

여수시장 귀하

처리절차



도로지정 공고

여수시 화양면 이천리 90번지 건축신고와 관련하여 「건축법」 제2조제1항제 11호, 같은법 제45조제1항에 따라 아래와 같이 도로로 지정·공고합니다.

1. 도로 지정 공고 내역

구분	소재지	지번	지목	면 적(m ²)		비 고
				공부면적	지정면적	
	계			2,659.4	586	
	화양면 이천리	90번지	답	2,659.4	586	

2. 관련도서 : 생략(여수시청 허가민원과에 비치)

3. 기타사항

도로 지정과 관련된 의문사항에 대하여는 여수시청 허가민원과 (061-659-4113)로 문의하시기 바랍니다.

2022. 3. .

여 수 시 장

여천역 주변지역 도시개발사업 우선협상대상자 공모 취소 공고

여수시 공고 제2021-1802호(2021. 6. 25.), 제2021-2181호(2021. 8. 5.), 제2021-3320호(2021. 12. 15.)로 공고한 『여천역 주변지역 개발사업』 우선협상대상자 공모 공고에 대해 관련 법령 개정으로 인하여 공모 취소를 공고합니다.

2022. 3. 29.

여 수 시 장

1. 사업개요

- 가. 사 업 명 : (가칭) 여천역 주변지역 개발사업
- 나. 위치/면적 : 여수시 여천역 일원 / 363,688㎡
- 다. 사업 방식 : 「도시개발법」에 따른 도시개발사업(수용·사용에 의한 방식)

2. 취소 사유 및 향후 계획

- 가. 취소 사유 : 개정 중인 도시개발법령 및 훈령, 공모 적용 필요(민간사업자 선정 관련 구체적 규정 등)
 - ※ 개정 법령 적용 : 시행일 이후 최초로 도시개발구역 지정하는 경우부터 적용
- 나. 향후 계획 : 도시개발법령 시행(2022. 6. 22.) 이후 개정 사항을 반영하여 민간사업자 재공모(2022. 하반기 예정)

3. 기타 사항

- 가. 민관공동개발사업의 합리적이고 투명성 확보를 위한 도시개발법령 개정으로 인한 부득이한 공모 취소 상황임을 양해하여 주시기 바랍니다.
- 나. 향후 계획은 여수시의 사정에 따라 변경될 수 있으며 기타 사항은 여수시 도시계획과(전화: 061-659-4017)로 문의하여 주시기 바랍니다.

※ 개정사항 : 법 공포(2021.12.21.), 시행령 입법예고 및 도시개발업무지침 행정예고(2022. 3.11.), 법령·훈령 시행(2022. 6.22.)

도로 지정(변경) 공고

여수시 남면 심장리 7번지 외 1필지 상 건축(변경)신고[2019-허가민원과-건축신고-2호]와 관련하여 「건축법」 제2조제1항제11호 및 같은 법 제45조제1항에 따라 아래와 같이 도로로 지정(변경) · 공고합니다.

2022. 3. 29.

여 수 시 장

1. 위 치 : 남면 심장리 6, 7번지
2. 도로면적 : 555m²
3. 도로길이 : 105 m
4. 도 로 폭 : 6m
5. 지번별 도로지정 조서

구분	소재지	지번	지목	면 적(m ²)		비 고
				공부면적	지정면적	
당초	계			6,961	495	
변경	계			8,212	555	
당초	남면 심장리	7	전	6,961	495	
변경	남면 심장리	6	전	6,961	495	
		7	전	1,251	60	

※ 도로지정공고(당초) : 제2019-2375호 (2019. 10. 1.)

6. 관련도서 : 별첨참조

현 황 도

