

<p><b>제2022-124호</b> <b>2022년 12월 22일(목)</b></p>	<p><b>시 보</b></p> <p></p> <p><b>여수시</b></p>	<p><b>시 정 지 표</b></p> <p>소통 화 합 열 린 도 시 인 재 육 성 산 업 도 시 문 화 예 술 복 지 도 시 해 양 관 광 휴 양 도 시 기 후 변 화 선 도 도 시</p>
--	--	---

■ 발행인 : 여수시장 ■ 발행소 : 공보담당관실 / 여수시 시청로 1(학동) ☎ 659-3025 FAX) 659-5803

**고 시**

○ 여수시 고시	제2022-563호	여수 도시계획시설(도로)사업 실시계획(변경)인가 고시 (여수시 광무동 공동주택 신축에 따른 진입도로 개설)	1
○ 여수시 고시	제2022-564호	여수 도시계획시설(공원)사업 실시계획(변경)인가 고시 (용기공원 주차장 확장공사)	4
○ 여수시 고시	제2022-565호	여수 도시계획시설(도로)사업 실시계획(변경)인가 고시 (국동4통 도시계획도로 개설공사)	6
○ 여수시 고시	제2022-566호	여수국가산업단지 개발사업 실시계획(변경)승인	9
○ 여수시 고시	제2022-568호	공유수면 점용·사용 변경(기간연장) 허가 고시	10

**공 고**

○ 여수시 공고	제2022-3322호	여수 도시계획시설(도로)사업 실시계획인가를 위한 사전열람공고	11
○ 여수시 공고	제2022-3323호	여수 도시계획시설(도로)사업 실시계획(변경)인가를 위한 사전열람공고	15
○ 여수시 공고	제2022-3324호	여수 도시계획시설(주차장)사업 실시계획인가를 위한 사전열람공고	20
○ 여수시 공고	제2022-3339호	여수 도시계획시설(도로)사업 실시계획(변경)인가를 위한 사전열람공고	22
○ 여수시 공고	제2022-3349호	보상계획 열람공고(소라면 봉두·상봉 시도25호선(3구간)개설사업)	31
○ 여수시 공고	제2022-3356호	도로지정 공고(돌산읍 둔전리 1341번지)	33
○ 여수시 공고	제2022-3363호	보상계획열람공고(봉강동 진성여고일원 교행지 설치공사)	35
○ 여수시 공고	제2022-3364호	전문건설업 폐업 공고	38
○ 여수시 공고	제2022-3365호	공유수면 점·사용 승인을 위한 이해관계자 등의 의견 수렴 공고	39
○ 여수시 공고	제2022-3371호	여수시 재해영향평가심의위원회 위원 명단 공개 공고	42
○ 여수시 공고	제2022-3378호	국동항 내 장애물(적치물) 제거 공고	44

회 람								
--------	--	--	--	--	--	--	--	--

시보는 공문서로서의 효력을 갖습니다

## 여수 도시계획시설(도로)사업 실시계획(변경)인가 고시

「국토의 계획 및 이용에 관한 법률」 제88조, 제91조, 같은 법 시행령 제97조, 제100조 및 「전라남도 사무위임 조례」 제2조에 따라 여수 도시계획시설(도로)사업 실시계획(변경)을 인가하고 다음과 같이 고시합니다.

2022. 12. 22.

여 수 시 장

1. 사업시행지 위치(변경없음): 여수시 광무동 477-2번지 일원
2. 사업종류 및 명칭(변경없음)
  - 가. 종 류: 도시계획시설(도로: 소로 2-282)사업
  - 나. 명 칭: 여수시 광무동 공동주택 신축에 따른 진입도로 개설
3. 사업의 면적 또는 규모(변경없음)
  - 가. 면 적: 1,759㎡
  - 나. 규 모: L=205m, B=8m
4. 사업시행자의 성명 및 주소(변경없음)
  - 가. 성 명: 여수시장
  - 나. 주 소: 여수시 시청로 1(학동)
5. 사업시행기간(변경): ┐기정: 2020. 6.30.~2022.12.20.  
└변경: 2020. 6.30.~2023.11.30.
6. 수용 또는 사용할 토지 또는 건물의 소재지·지번·지목 및 면적, 소유권과 소유권외의 권리의 명세 및 그 소유자·권리자의 성명·주소(변경): 붙임
7. 공공시설 등의 귀속 및 양도에 관한 사항: 해당없음
8. 기타 자세한 사항은 여수시 도시계획과(☎061-659-4014)로 문의하여 주시기 바랍니다.

■ 수용 또는 사용할 토지 또는 건물의 소재지·지번·지목 및 면적, 소유권과 소유권외의 권리의 명세 및 그 소유자·권리자의 성명·주소

○ 토지조서(변경)

연번	소재지	지번	지목	면적(㎡)		토지소유자		관계인			비고
				지적	편입	성명	주소	성명	주소	권리관계	
1	광무동	477-2	전	384	384	주택도시보증공사	부산광역시남구 문현금율로40 (문현동,부산국제금융센터)				
2	광무동	483-1	전	77	77	주택도시보증공사	부산광역시남구 문현금율로40 (문현동,부산국제금융센터)				
3	광무동	485-1	전	139	139	주택도시보증공사	부산광역시남구 문현금율로40 (문현동,부산국제금융센터)				
4	광무동	487-1	전	236	236	주택도시보증공사	부산광역시남구 문현금율로40 (문현동,부산국제금융센터)				
5	광무동	488-8	대	1	1	나현호	전남 여수시 광무남1길24-1(광무동)				
6	광무동	489-7	전	152	152	주택도시보증공사	부산광역시남구 문현금율로40 (문현동,부산국제금융센터)				
7	광무동	489-9	대	25	25	김중엽	여수시 문수동 310-1 원앙파크맨션804동1403호				기정
	광무동	489-9	대	25	25	주택도시보증공사	부산광역시남구 문현금율로40 (문현동,부산국제금융센터)				변경
8	광무동	489-10	전	21	21	(주)해덕	광주광역시 서구 상무중앙로 114, 202호 (치평동,랜드피아오피스텔)				기정
	광무동	489-10	전	21	21	주택도시보증공사	부산광역시남구 문현금율로40 (문현동,부산국제금융센터)				변경
9	광무동	495-14	종	63	63	주택도시보증공사	부산광역시남구 문현금율로40 (문현동,부산국제금융센터)				
10	광무동	495-15	대	1	1	박미례	여수시광무동 495-2				
						문행섭	여수시 광무동 491				
11	광무동	496-6	전	1	1	주택도시보증공사	부산광역시남구 문현금율로40 (문현동,부산국제금융센터)				
12	광무동	496-7	전	105	105	주택도시보증공사	부산광역시남구 문현금율로40 (문현동,부산국제금융센터)				
13	광무동	496-9	전	116	116	주택도시보증공사	부산광역시남구 문현금율로40 (문현동,부산국제금융센터)				
14	광무동	496-11	전	101	101	주택도시보증공사	부산광역시남구 문현금율로40 (문현동,부산국제금융센터)				
15	광무동	513-8	도	31	31	주택도시보증공사	부산광역시남구 문현금율로40 (문현동,부산국제금융센터)				
16	광무동	513-9	전	9	9	주택도시보증공사	부산광역시남구 문현금율로40 (문현동,부산국제금융센터)				
17	광무동	513-11	전	25	25	주택도시보증공사	부산광역시남구 문현금율로40 (문현동,부산국제금융센터)				
18	광무동	513-12	도	19	19	주택도시보증공사	부산광역시남구 문현금율로40 (문현동,부산국제금융센터)				
19	광무동	514-3	전	84	84	주택도시보증공사	부산광역시남구 문현금율로40 (문현동,부산국제금융센터)				
20	광무동	515-3	대	122	122	주택도시보증공사	부산광역시남구 문현금율로40 (문현동,부산국제금융센터)				
21	광무동	515-5	도	17	17	김재련	전남 여수시 광무동 517				
22	광무동	516-7	도	9	9	김소균	동정				
23	광무동	516-9	전	16	16	고영애	부산광역시 영도구 청학서로 1,605호(청학동,영광마린타워)				기정
	광무동	516-9	전	16	16	(주)해덕	광주광역시 서구 상무중앙로 114, 202호 (치평동,랜드피아오피스텔)				변경
24	광무동	516-10	대	5	5	김순자	여수시 광무동 516-4				

○ 지장물조서(변경)

연번	소재지		물건의 종류	구조및 규격	단위	수량	소유자		이해관계인			비고
	위치	번지					성명	주소	권리 내용	성명	주소	
1	광무동	496-5	담장	블럭조	m	8	윤명자	서울시 강북구 우이동 산68-1				기정
			담장	콘크리트	m	10						
			건물	시멘트 벽돌	동	2						
	광무동	496-11	담장	블럭조	m	8	주택도시 보증공사	부산광역시 남구 문현금융로40 (문현동,부산국제금융센터)				변경
			담장	콘크리트	m	10						
			건물	시멘트 벽돌	동	2						
2	광무동	495-1	건물	시멘트 벽돌	동	2	윤명자	서울시 강북구 우이동 산68-1				기정
	광무동	495-14	건물	시멘트 벽돌	동	2	주택도시 보증공사	부산광역시 남구 문현금융로40 (문현동,부산국제금융센터)				변경
3	광무동	489-1	담장	블럭조	m	6	김양곤	여수시 한재로 176(광무동)				기정
			석축	돌쌓기	m	9						
	광무동	489-7	담장	블럭조	m	6	주택도시 보증공사	부산광역시 남구 문현금융로40 (문현동,부산국제금융센터)				변경
			석축	돌쌓기	m	9						
4	광무동	489-5	건물	시멘트 블록	동	1	최두현	여수시 광무동 489-5				기정
			담장	블럭조	m	14						
	광무동	489-10	건물	시멘트 블록	동	1	(주)해덕	광주광역시 서구 상무중앙로114,202호 (치평동,랜드피아오피스텔)				변경
			담장	블럭조	m	14						
5	광무동	489-9	건물	블록구조	동	2	김종업	문수동 310-1 원앙파크맨션 804동 1403호				
			담장	블럭조	m	5						

## 여수 도시계획시설(공원)사업 실시계획(변경)인가 고시

「국토의 계획 및 이용에 관한 법률」제88조, 제91조, 같은 법 시행령 제97조, 제100조 및 「전라남도 사무위임 조례」제2조에 따라 여수 도시계획시설(공원)사업 실시계획(변경)인가 하고 다음과 같이 고시합니다.

2022. 12. 22.

### 여수시장

1. 사업시행지 위치(변경없음) : 여수시 학동 316번지 일원
2. 사업종류 및 명칭(변경없음)
  - 가. 종 류 : 도시계획시설(공원 : 용기공원)사업
  - 나. 명 칭 : 용기공원 주차장 확장공사
3. 사업의 면적(변경없음): 925㎡
4. 사업시행자의 성명 및 주소(변경없음)
  - 가. 성 명 : 여수시장
  - 나. 주 소 : 여수시 시청로 1(학동)
5. 사업시행기간(변경) ┐기정: 2020. 8.25.~2022.12.31.  
└변경: 2020. 8.25.~2023.12.31.
6. 수용 또는 사용할 토지 또는 건물의 소재지·지번·지목 및 면적, 소유권과 소유권외의 권리의 명세 및 그 소유자·권리자의 성명·주소(변경없음): 붙임
7. 공공시설 등의 귀속 및 양도에 관한 사항(변경없음) : 해당없음
8. 기타 자세한 사항은 여수시 도시계획과(☎061-659-4013) 및 공원과(☎061-659-4630)로 문의하여 주시기 바랍니다.

□ 수용 또는 사용할 토지 또는 건물의 소재지·지번·지목 및 면적, 소유권과 소유권이외의 권리의 명세 및 그 소유자·권리자의 성명·주소

○ 토지조서(변경없음)

번호	소재지	지번	지목	지적 (㎡)	편입 (㎡)	소 유 자		관계인			비고
						성 명	주 소	성 명	주 소	권리 관계	
총계				47,399.2	925						
1	학동	316	공	44,845	188		여수시				
2	학동	216-4	구	219.2	108		여수시				
3	학동	216-3	공	1,413.5	448		여수시				
4	학동	215-2	구	256.7	37		여수시				
5	학동	215-3	공	664.8	144		여수시				

## 여수 도시계획시설(도로)사업 실시계획(변경)인가 고시

「국토의 계획 및 이용에 관한 법률」제88조, 제91조, 같은 법 시행령 제97조, 제100조 및 「전라남도 사무위임 조례」 제2조에 따라 여수 도시계획시설(도로)사업 실시계획(변경)을 인가하고 다음과 같이 고시합니다.

2022. 12. 22.

여 수 시 장

1. 사업시행지 위치(변경없음): 여수시 국동 47-8번지 일원
2. 사업종류 및 명칭(변경없음)
  - 가. 종 류: 도시계획시설(도로: 소로 2-1)사업
  - 나. 명 칭: 국동4통 도시계획도로 개설공사
3. 사업의 면적 또는 규모(변경없음)
  - 가. 면 적: 946㎡
  - 나. 규 모: L=99m, B=8.0m
4. 사업시행자의 성명 및 주소(변경없음)
  - 가. 성 명: 여수시장
  - 나. 주 소: 여수시 시청로 1(학동)
5. 사업시행기간(변경): ┐ 지정: 2020.06.18.~2022.12.31.  
└ 변경: 2020.06.18.~2024.12.31.
6. 수용 또는 사용할 토지 또는 건물의 소재지·지번·지목 및 면적, 소유권과 소유권외의 권리의 명세 및 그 소유자·권리자의 성명·주소(변경없음): 붙임
7. 공공시설 등의 귀속 및 양도에 관한 사항: 해당없음
8. 기타 자세한 사항은 여수시 도시계획과(☎061-659-4014) 및 도로과(☎061-659-4078)로 문의하여 주시기 바랍니다.

■ 수용 또는 사용할 토지 또는 건물의 소재지·지번·지목 및 면적, 소유권과 소유권외의 권리의 명세 및 그 소유자·권리자의 성명·주소

○ 토지조서(변경없음)

연번	소재지	지번	지목	면적(㎡)		토지소유자		관계인			비고
				지적	편입	성명	주소	성명	주소	권리관계	
1	국동	65	도	5,941	129	여수시					
2	국동	64-3	대	195	2	김덕심	광주광역시북구대자로 55, 305동504호(운암동, 벽산블루밍메가시티아파트)	동광양 농업협동조합 동광양 농업협동조합	전라남도 광양시 중동로 32(중동)(성황지점)	근저당권	
3	국동	83-2	대	539	245	김덕심	광주광역시북구대자로 55, 305동504호(운암동, 벽산블루밍메가시티아파트)	동광양 농업협동조합 동광양 농업협동조합	전라남도 광양시 중동로 32(중동)(성황지점)	근저당권	
4	국동	84-1	대	198	27	강고막	전라남도 여수시 국동남6길 59-20(국동)				
5	국동	83-3	전	413	3	김덕심	광주광역시북구대자로 55, 305동504호(운암동, 벽산블루밍메가시티아파트)	동광양 농업협동조합 동광양 농업협동조합	전라남도 광양시 중동로 32(중동)(성황지점)	지상권	
6	국동	156-3	도	363	21	국토교통부					
7	국동	47-8	전	293	157	백주현 곽영아	전라남도 여수시 여서2로 20, 6동 801호 (여서동, 금호아파트) 전라남도 여수시 여서2로 20, 6동 801호 (여서동, 금호아파트)				
8	국동	53	전	259	59	박세훈 최성욱	전라남도 여수시 웅천로 291, 305동 1403호 (웅천동, 웅천부영3차아파트) 순천시 풍덕동 872-19	한우철암	여수시 경호동 433	근저당권	
9	국동	159-14	전	150	148	전라남도(교육감)					
10	국동	37-4	구	2,668	152	국토교통부					
11	국동	159-15	대	174	3	김미경	전라남도 여수시 봉산남8길 14 (봉산동)	여수농업협동조합	여수시 좌수영로 355	근저당권	

○ 지장물조서(변경없음)

번호	소재지		물건의 종류	구조 및 규격	수 량	소유자		관계인			비고
	동	지번				성명	주소	성명	주소	권리관계	
1	국동	84-1	창고	슬레이트	35㎡	강고막	전라남도 여수시 국동남6길 59-20(국동)				
2	국동	47-8	공장	가건물	45㎡	백주현	전라남도 여수시 여서2로 20, 6동 801호 (여서동, 금호아파트)				
				대형펌프	1식	곽영아	전라남도 여수시 여서2로 20, 6동				



번호	소재지		물건의 종 류	구조 및 규 격	수 량	소 유 자		관계인			비고
	동	지번				성 명	주 소	성 명	주 소	권리 관계	
							801호 (여서동, 금호아파트)				
3	국동	159-14	공장	가건물	110㎡	전라남도 (교육감)					
4	국동	159-13	공장	가건물	400㎡	문우중	전라남도 여주시 국동남6길 49-16(국동)				

## 여수국가산업단지 개발사업 실시계획(변경)승인

여수국가산업단지 개발사업 실시계획(변경)승인 신청 건에 대하여「산업입지 및 개발에 관한 법률」 제17조, 같은 법 시행령 제21조 및「전라남도 사무위임 규칙」제2조에 따라 여수국가산업단지 개발사업 실시계획(변경)승인 고시합니다.

2022. 12. 22.

여 수 시 장

1. 사업의 명칭(변경없음): 대체녹지 부지조성사업
2. 사업시행자 성명 주소(변경없음)
  - 롯데케미칼(주) 대표이사 신동빈, 김교현, 이영준, 황진구 / 여수시 여수산단4로 53
  - 여천NCC(주) 대표이사 최금암, 김재율 / 여수시 여수산단3로 2
  - GS칼텍스(주) 대표이사 허세홍, 이두희 / 여수시 여수산단로 918
  - DL케미칼(주) 대표이사 김상우 / 여수시 여수산단2로 220-10
  - 한화솔루션(주) 대표이사 이구영, 김은수, 류두형, 김동관 / 여수시 여수산단3로 117
  - KPX라이프사이언스(주) 대표이사 양준영, 이기성 / 여수시 여수산단2로 84
3. 사업의 목적 및 개요(변경없음)
  - 가. 사업의 목적: 산단근로자 생활편의 향상, 산단인근 주민 정주여건 개선, 국가산단 대기오염물질 저감을 위한 녹지축 조성
  - 나. 사업의 개요: 대체녹지 부지조성 62,183.6㎡(1단계 31,705.6㎡, 2단계 30,433㎡)
4. 사업시행지역의 위치 및 면적(변경없음)
  - 가. 위 치: 여수시 주삼동 1058번지 외 50필지
  - 나. 면 적: 62,183.6㎡(1단계 31,750.6㎡, 2단계 30,433㎡)
5. 사업시행기간(변경): 기정) 2017.11.10. ~ 2022.12.31. 변경) 2017.11.10. ~ 2024.12.31.
6. 수용 또는 사용할 토지 또는 건물의 소재지·지번·지목 및 면적, 소유권과 소유권외의 권리의 명세 및 그 소유자·권리자의 성명·주소(변경없음): 계시생략
7. 공공시설물 및 토지 등의 무상귀속과 대체에 관한 계획(변경없음): 「산업입지 및 개발에 관한 법률」제 26조에 따라 새로 설치하는 공공시설에 대하여는 여수시로 무상귀속
8. 국·공유지 관리처분계획(변경없음): 계재생략
9. 사업시행지역에 존치하고자 하는 기존공장이나 건축물 등의 명세서(변경없음): 해당없음
10. 도시관리계획 결정조서(변경없음): 계재생략
11. 관계도서는 여수시 도시계획과(☎659-4011)에 비치하고 이해관계인에게 보입니다.

## 공유수면 점용·사용 변경(기간연장)허가 고시

「공유수면 관리 및 매립에 관한 법률」 제8조 제6항 규정에 의하여  
공유수면 점용·사용 변경 허가 고시 합니다.

허가번호 (변경일자)	점용·사용 장소	점용·사용 면적	점용·사용 목 적	허가받은 자		변경사항(허가기간)	
				주 소	성 명	변경전	변경후
2019-064 (2022. 12. 20.)	남면 연도리 산 422-1지선 공유수면 2개소 (34°21'50.83"N 127°42'37.48"E)  (34°13'18.41"N 127°43'40.83"E)	1,924㎡	풍향계측기 설치	경상남도 진주시 사들로 123번길 32 (충무공동)	한국 남동발전(주) [김회천]	2019. 7. 1. ~ 2022. 12. 31.	2023. 1. 1. ~ 2024. 12. 31.

2022. 12. 21.

여 수 시 장

여수 도시계획시설(도로)사업 실시계획인가를 위한 사전열람공고

여수 도시계획시설(도로)사업 실시계획인가 신청 건에 대하여「국토의 계획 및 이용에 관한 법률」제 90조 및 같은 법 시행령 제99조에 따라 일반인 및 이해관계인이 열람할 수 있도록 공고 중에 있으니 의견이 있으신 분은 공고 기간 내에 서면으로 의견을 제출하여 주시기 바랍니다.

2022. 12. 22.

여 수 시 장

1. 사업시행지 위치: 울촌면 조화리 125-8번지 일원

2. 사업종류 및 명칭

- 가. 종 류: 도시계획시설(도로: 중로3-25, 소로1-413, 소로1-414, 소로1-415)사업
- 나. 명 칭: 울촌면 동양엔파트아파트~울촌초등학교 도로확장공사

3. 사업의 면적 또는 규모

- 가. 면 적: 782㎡
- 나. 규 모

구 분	금회 시행			비고
	폭원(m)	연장(m)	면적(㎡)	
중로 3-25	2	12.5	34	
소로 1-413	2	100	254	
소로 1-414	2	139	286	
소로 1-415	2	12.5	208	

4. 사업시행자의 성명 및 주소

- 가. 성 명: 여수시장
- 나. 주 소: 여수시 시청로 1(학동)

5. 사업의 착수예정일 및 준공예정일

- 가. 착수예정년월일: 실시계획인가일로부터
- 나. 준공예정년월일: 2024. 12. 31.

6. 수용 또는 사용할 토지 또는 건물의 소재지·지번·지목 및 면적, 소유권과 소유권외의 권리의 명세 및 그 소유자·권리자의 성명·주소: 붙임

## 7. 도시관리계획 결정(변경) 조서

### 가. 도로 결정(변경) 조서

구분	규 모				기능	연장(m)	기점	종점	사용 형태	주요 경과지	최초 결정일	비고
	등급	류별	번호	폭원(m)								
기정	중로	3	25	12	국지도로	184	중로 3-17 (조화리225-5전)	소로 2-750 (조화리168-1도)	일반도로		전고-104호 1982.06.29.	
변경	중로	3	25	12	국지도로	185	중로 3-17 (조화리225-5전)	소로 2-750 (조화리168-1도)	일반도로		전고-104호 1982.06.29.	
기정	소로	1	413	10	국지도로	129	중로 3-25 (월산리170-1답)	소로 1-414 (월산리125-8답)	일반도로		여고-25호 2009.02.20.	
변경	소로	1	413	10~11	국지도로	129	중로 3-25 (월산리170-1답)	소로 1-414 (월산리125-8답)	일반도로		여고-25호 2009.02.20.	
기정	소로	1	414	10	국지도로	150	중로 2-169 (조화리125-8답)	소로 1-413 (조화리125-8답)	일반도로		여고-25호 2009.02.20.	
변경	소로	1	414	10~11	국지도로	150	중로 2-169 (조화리125-8답)	소로 1-413 (조화리125-8답)	일반도로		여고-25호 2009.02.20.	
기정	소로	1	415	10	국지도로	172	소로 2-749 (조화리196-3답)	중로 3-25 (조화리 168답)	일반도로		여고-25호 2009.02.20.	
변경	소로	1	415	10~11	국지도로	172	소로 2-749 (조화리196-3답)	중로 3-25 (조화리 168답)	일반도로		여고-25호 2009.02.20.	

### 나. 도로 결정(변경) 사유서

변경전 도로명	변경후 도로명	변경 내용	변경 사유
중로 3-25	중로 3-25	· 노선연장 변경 -184m→185m 증)1m	· 인도개설을 통해 주민 및 통학생의 교통편의 등을 제공하기 위한 도시관리계획 경미한 변경
소로 1-413	소로 1-413	· 폭원변경 -10m→11m 증)1m	· 인도개설을 통해 주민 및 통학생의 교통편의 등을 제공하기 위한 도시관리계획 경미한 변경
소로 1-414	소로 1-414	· 폭원변경 -10m→11m 증)1m	· 인도개설을 통해 주민 및 통학생의 교통편의 등을 제공하기 위한 도시관리계획 경미한 변경
소로 1-415	소로 1-415	· 폭원변경 -10m→11m 증)1m	· 인도개설을 통해 주민 및 통학생의 교통편의 등을 제공하기 위한 도시관리계획 경미한 변경

8. 공람기간: 2022. 12. 22.~ 2023. 1. 5.(14일간)

9. 공람장소: 여수시 도시계획과, 도로과

10. 기타 자세한 사항은 여수시 도시계획과(☎061-659-4013) 및 도로과(☎061-659-4077)로 문의하여 주시기 바랍니다.

☐ 수용 또는 사용할 토지 또는 건물의 소재지·지번·지목 및 면적, 소유권과 소유권이외의 권리의 명세 및 그 소유자·권리자의 성명·주소

○ 토지조서

(중로3-25)

연 번	토 지 소재지		지번	지목	지적 면적 (㎡)	편입 면적 (㎡)	소 유 자		소유권이외의 권리자			비고
	읍	리					주 소	성 명	권리 내용	성명	주소	
1	울 촌	조 화	170-6	답	496	34	제주도 서귀포시 남원읍 서의로 7*	조*원				
합계					496	34						

(소로1-413)

연 번	토 지 소재지		지번	지목	지적 면적 (㎡)	편입 면적 (㎡)	소 유 자		소유권이외의 권리자			비고
	읍	리					주 소	성 명	권리 내용	성명	주소	
1	울 촌	조 화	170-6	답	496	27	제주도 서귀포시 남원읍 서의로 7*	조*원				
2	울 촌	조화	173	대	370	31	서울 관악구 신림동 12*, 2*-30*호	박*웅				
3	울 촌	조 화	174	답	1,092	38	순천시 조례동 136*, 50*-140*호	채*숙				
4	울 촌	조 화	175	답	755	26	여수시 미평동 488-*, 30*-30*호	강*준				
5	울 촌	조 화	175-2	대	430	1	여수시 울촌면 조화리 175-*	유*길				
6	울 촌	조화	175-3	답	125	42	순천시 원가곡길 7*, 10*-30*호	박*영				
7	울 촌	조 화	144-10	전	45	15	-	여수시				
8	울 촌	조 화	126	답	369	48	서울 영등포구 영등포동 8가 9*, 0*-60*호	김*태 외 1인				
9	울 촌	조화	127	답	394	26	대구 수성구 공경로 7*, 10*-130*호	이*숙				
합계					4,076	254						

(소로1-414)

연 번	토 지 소재지		지번	지목	지적 면적 (㎡)	편입 면적 (㎡)	소 유 자		소유권이외의 권리자			비고
	읍	리					주 소	성 명	권리 내용	성명	주소	
1	울 촌	조 화	131-8	답	214	31	경남 김해시 우암로 10*, 30*동 130*호	임*업				
2	울 촌	조화	130	답	553	18	전남 여수시 덕양로 15*, 31*동 30*호	김*현				
3	울 촌	조 화	131-1	답	198	24	전북 익산시 무왕로 3*길 8*, 10*동 100*호	이*희				

연 번	토 지 소재지		지번	지목	지적 면적 (㎡)	편입 면적 (㎡)	소 유 자		소유권이외의 권리자			비고
	읍	리					주 소	성 명	권리 내용	성명	주소	
4	울 춘	조 화	122-7	전	1,266	38	광주 북구 우치로 22*, 3층	제이앤**주 식회사				
5	울 춘	조 화	122-8	전	869	105	여수시 여서동 48*, 30*-80*호	박*정				
6	울 춘	조화	125-8	도	2,438	70	-	여수시				
합계					5,5 38	2 8 6						

(소로1415)

연 번	토 지 소재지		지번	지목	지적 면적 (㎡)	편입 면적 (㎡)	소 유 자		소유권이외의 권리자			비고
	읍	리					주 소	성 명	권리 내용	성명	주소	
1	울 춘	조 화	193- 7	답	664	4		전라남도 (전라남도교육 감)				
2	울 춘	조화	201-25	도	1,088	1		여수시				
3	울 춘	조 화	193-10	답	110	40		여수시				
4	울 춘	조 화	165-9	답	62	35		여수시				
5	울 춘	조 화	182	학	16,870	23		전라남도 (전라남도교육 감)				
6	울 춘	조화	165-5	답	179	17	울산 울주군 언양읍 웃방천 1길4*, 10*동 30*호	이*형				
7	울 춘	조 화	165-12	답	179	35	울산 울주군 언양읍 웃방천 1길4*, 10*동 30*호	이*형				
8	울 춘	조 화	166- 1	답	267	13		황*영 외 29인				
9	울 춘	조화	862-6	도	81	4		국				
10	울 춘	조 화	167	답	433	29	여수시 조화리 7*	조*현				
11	울 춘	조 화	170-6	답	496	7	제주도 서귀포시 남원읍 서의로 7*	조*원				
합계					20, 429	2 0 8						

## 여수 도시계획시설(도로)사업 실시계획(변경)인가를 위한 사전열람공고

여수 도시계획시설(도로)사업 실시계획(변경)인가 신청 건에 대하여 「국토의 계획 및 이용에 관한 법률」제90조 및 같은 법 시행령 제99조에 따라 일반인 및 이해관계인이 열람할 수 있도록 공고 중에 있으니 의견이 있으신 분은 공고 기간 내에 서면으로 의견을 제출하여 주시기 바랍니다.

2022. 12. 22.

여 수 시 장

1. 사업시행지 위치(변경없음): 여수시 소호동, 웅천동 일원

2. 사업종류 및 명칭(변경없음)

가. 종 류: 도시계획시설(도로: 대로 3-42)사업

나. 명 칭: 웅천~소호 간 도로개설공사

3. 사업의 면적 또는 규모(변경)

가. 면 적: **기정** 54,277㎡ → 변경) 54,148.1㎡ 감)128.9㎡

나. 규 모: L=1,154m, B=22.5~26m

4. 사업시행자의 성명 및 주소(변경없음)

가. 성 명: 여수시장

나. 주 소: 여수시 시청로 1(학동)

5. 사업시행기간(변경) **기정: 2018.10.18.~2022.12.31.**

↳변경: 2018.10.18.~2023. 6.30.

6. 수용 또는 사용할 토지 또는 건물의 소재지·지번·지목 및 면적, 소유권과 소유권외의 권리의 명세 및 그 소유자·권리자의 성명·주소(변경): 불입

7. 공공시설 등의 귀속 및 양도에 관한 사항: 해당없음

8. 기타 자세한 사항은 여수시 도시계획과(☎061-659-4013) 및 도로과(☎061-659-4071)로 문의하여 주시기 바랍니다.



□ 수용 또는 사용할 토지 또는 건물의 소재지·지번·지목 및 면적, 소유권과 소유권이외의 권리의 명세 및 그 소유자·권리자의 성명·주소

○ 토지조서(변경)

연번	소재지	지번	지목	지적 (㎡)	편입 면적 (㎡)	소유자		관계인			비고
						성명	주소	성명	주소	권리 관계	
1	여수시 안산동	290	대	82,374	158	한화 *** 주식회사	서울특별시 중구청계천로 8*(장교동)				기정
	여수시 안산동	290	대	82,374	0	한화 *** 주식회사	서울특별시 중구청계천로 8*(장교동)				제외
2	여수시 안산동	6-3	도	1,520	1,520	국	국토교통부				기정
	여수시 안산동	6-3	도	1,520	1,520	국	국토교통부				변경
3	여수시 안산동	6-6	도	224	104	국	국토교통부				기정
	여수시 안산동	6-6	도	224	104	국	국토교통부				변경
4	여수시 안산동	328-1 8	도	1,400	1,212	국	국토교통부				기정
	여수시 안산동	328-1 8	도	1,400	1,212	국	국토교통부				변경
5	여수시 안산동	762	도	270	24	공	여수시				기정
	여수시 안산동	762	도	270	24	공	여수시				변경
6	여수시 안산동	713-2	도	15,014	1,078	국	국토교통부				기정
	여수시 안산동	713-3	도	1,083. 5	1,083. 5	국	국토교통부				변경
7	여수시 소호동	1218	잡	875	875	공	여수시				기정
	여수시 소호동	1218	잡	875	875	공	여수시				변경
8	여수시 소호동	1219	제	2,244	383	공	여수시				기정
	여수시 소호동	1219-1	제	383	383	공	여수시				변경
9	여수시 소호동	1225	도	10,97 8	979	공	여수시				기정
	여수시 소호동	1225-1	도	988	988	공	여수시				변경
10	여수시 소호동	1196-8	대	277	96	엄*심	전북 김제시 요촌동 288-2*				기정
	여수시 소호동	1196-10	대	95.7	95.7	공	여수시				변경
11	여수시 소호동	1221	도	2,365	33	공	여수시				기정
	여수시 소호동	1221-1	도	32.8	32.8	공	여수시				변경
12	여수시 소호동	1222	도	1,636	33	공	여수시				기정
	여수시 소호동	1222-1	도	33.1	33.1	공	여수시				변경
13	여수시 소호동	1220	도	5,006	2,930	공	여수시				기정
	여수시 소호동	1220-1	도	2,929 .5	2,929 .5	공	여수시				변경

연 번	소재지	지 번	지 목	지적 (㎡)	편입 면적 (㎡)	소 유 자		관 계 인			비고
						성 명	주 소	성명	주소	권리 관계	
14	여수시 소호동	1217	잡	641	223	공	여수시				기정
	여수시 소호동	1217-4	잡	223.4	223.4	공	여수시				변경
15	여수시 소호동	1230	도	1,198	6	공	여수시				기정
	여수시 소호동	1230-1	도	6.1	6.1	공	여수시				변경
16	여수시 시전동	1006-4	공	193	193	공	여수시				기정
	여수시 시전동	1006-4	공	193	193	공	여수시				변경
17	여수시 시전동	1002	대	40,444	69	공	여수시				기정
	여수시 시전동	1002-2	대	69	69	공	여수시				변경
18	여수시 시전동	723-1	도	12,080	3,037	공	여수시				기정
	여수시 시전동	723-2	도	3,053	3,053	공	여수시				변경
19	여수시 시전동	1013-2	공	132	132	공	여수시				기정
	여수시 시전동	1013-2	공	132	132	공	여수시				변경
20	여수시 웅천동	1757-3	도	866.3	866.3	공	여수시				기정
	여수시 웅천동	1757-3	도	866.3	866.3	공	여수시				변경
21	여수시 웅천동	1757	공	1,076	794	공	여수시				기정
	여수시 웅천동	1757-6	공	793.3	793.3	공	여수시				변경
22	여수시 웅천동	1757-5	도	38.7	38.7	공	여수시				기정
	여수시 웅천동	1757-5	도	38.7	38.7	공	여수시				변경
23	여수시 웅천동	974-2	도	2	2	공	여수시				기정
	여수시 웅천동	974-2	도	2	2	공	여수시				변경
24	여수시 웅천동	974-1	공	172	26	공	여수시				기정
	여수시 웅천동	974-3	공	26	26	공	여수시				변경
25	여수시 웅천동	974	도	520	520	공	여수시				기정
	여수시 웅천동	974	도	520	520	공	여수시				변경
26	여수시 웅천동	1757-4	공	456	73	공	여수시				기정
	여수시 웅천동	1757-7	공	72.7	72.7	공	여수시				변경
27	여수시 웅천동	1692	공	23,476	47	공	여수시				기정
	여수시 웅천동	1692-1	공	47.3	47.3	공	여수시				변경
28	여수시 웅천동	1758	도	51,049	1,201	공	여수시				기정
	여수시 웅천동	1758-1	도	1,200.7	1,200.7	공	여수시				변경
29	여수시 웅천동	공유 수면			37,624	국					기정
	여수시 웅천동	공유 수면			37,624	국					변경

연번	소재지	지 번	지 목	지적 (㎡)	편입 면적 (㎡)	소 유 자		관 계 인			비고
						성 명	주 소	성명	주소	권리 관계	
					54,277						기정
계					54,148.1						변경

○ 지장물조서(변경없음)

일련 번호	소재지	지번	물건의 종류	구조 및 규격	수 량	소유자		비고
						성명	주소	
1	여수시 안산동	공유 수면	배 세척장	콘크리트	72㎡	소*어촌계 (이*주)	여수시 소호1길 26-1*	
			배 세척장	콘크리트	84㎡			
2	여수시 소호동	공유 수면	펌프관	PVC관	13m	황*연 (다*수산)	여수시 소호3길 4*	
			펌프		1식			
3	여수시 소호동	공유 수면	펌프관	PVC관	67m	윤*권 (대*수산)	여수시 소호1길 2*	
			펌프		1식			
4	여수시 소호동	1218	창고	철골그물	50㎡	박*만	여수시 소호동 121*	
5	여수시 소호동	1218	화장실	블록	2㎡	소*어촌계 (이*주)	여수시 소호1길 26-1*	
6	여수시 소호동	1218	창고	철골	35㎡	소*어촌계 (이*주)	여수시 소호1길 26-1*	
7	여수시 소호동	1218	냉동고	철재	16㎡	소*어촌계 (이*주)	여수시 소호1길 26-1*	
8	여수시 소호동	1218	창고	철골 그물	30㎡	소*어촌계 (이*주)	여수시 소호1길 26-1*	
9	여수시 소호동	1219	작업장	조립식 판넬	77㎡	박*만	여수시 소호동 121*	
			홍합다듬기기계		1식			
			컨베이어		1식			
			바지선	목조 (9x6)	1식			
10	여수시 소호동	1219	작업장	조립식 판넬	62㎡	양*호	여수시 소호3길 3*	
			홍합다듬기기계		1식			
			컨베이어		1식			
			바지선	목조 (9x6)	1식			
11	여수시 소호동	1219	작업장	조립식 판넬	59㎡	김*근	여수시 소호동 121*	
			홍합다듬기기계		1식			
			컨베이어		1식			
			바지선	목조 (9x6)	1식			
12	여수시 소호동	1196 -8	식당	철골 조립식판넬	148 ㎡	엄*심	전라북도 김제시 요촌동 288-2*	토지 소유 자
			식당	블록 슬라브	60㎡			
			창고	목조 철골	33㎡			
			화장실	블록 판넬	12㎡			
			펌프		3식			
			블록담장	H=1.7m	7m			
			펌프관	PVC관	28m			
13	여수시 소호동	공유 수면	펌프		1식	박*익 (L*크랩)	여수시 소호1길 *	
14	여수시 소호동	1222 1218	상수관	PVC관	124m	김*래 (자*수산)	여수시 소호동 121*	1

		1219						
15	여수시 소호동	1219	냉동고	철재	22㎡	남*식당	여수시 소호1길 *	
			전기기계장비		1식			
16	여수 시 소호 동	121 7	컨테이너	컨테이너	19㎡	최*순	전라남도여수 시 소호동3*	
17	여수시 소호동	공유 수면	펌프관	PVC관	53m	윤*권 (대*수산)	여수시 소호1길 2*	
			펌프		2식			
18	여수 시 소호 동	122 0	컨테이너	컨테이너	19㎡	최*순	전라남도여수 시 소호동3*	
19	여수 시 소호 동	122 0	창고	조립식 판넬	22㎡	최*순	전라남도여수 시 소호동3*	
20	여수시 시전동	723- 1	컨테이너	컨테이너	9㎡	김*현	여수시 시전동 723-*	공사 현장 관리 인
			철재휀스	H=3.0m	59m			

## 여수 도시계획시설(주차장)사업 실시계획인가를 위한 사전열람공고

여수 도시계획시설(주차장)사업 실시계획인가 신청 건에 대하여「국토의 계획 및 이용에 관한 법률」제90조 및 같은 법 시행령 제99조에 따라 일반인 및 이해관계인이 열람할 수 있도록 공고 중에 있으니 의견이 있으신 분은 공고 기간 내에 서면으로 의견을 제출하여 주시기 바랍니다.

2022. 12. 22.

여 수 시 장

1. 사업시행지 위치: 화정면 적금리 172번지 일원
2. 사업종류 및 명칭
  - 가. 종 류: 도시계획시설(주차장: 192번)사업
  - 나. 명 칭: 여수 섬마을너울길 조성사업(적금도 주차장)
3. 사업의 면적: 1,434m<sup>2</sup>
4. 사업시행자의 성명 및 주소
  - 가. 성 명: 여수시장
  - 나. 주 소: 여수시 시청로 1(학동)
5. 사업의 착수예정일 및 준공예정일
  - 가. 착수예정년월일: 실시계획인가일로부터
  - 나. 준공예정년월일: 2023. 12. 31.
6. 수용 또는 사용할 토지 또는 건물의 소재지·지번·지목 및 면적, 소유권과 소유권외의 권리의 명세 및 그 소유자·권리자의 성명·주소: 붙임
7. 공람기간: 2022. 12. 22.~ 2023. 1. 5.(14일간)
8. 공람장소: 여수시 도시계획과, 관광과
9. 기타 자세한 사항은 여수시 도시계획과(☎061-659-4013) 및 관광과(☎061-659-3882)로 문의하여 주시기 바랍니다.

□ 수용 또는 사용할 토지 또는 건물의 소재지·지번·지목 및 면적, 소유권과 소유권이외의 권리의 명세 및 그 소유자·권리자의 성명·주소

○ 토지조서

연 번	토 지 소재지		지번	지목	지적 면적 (㎡)	편입 면적 (㎡)	소 유 자		소유권이외의 권리자			비고
	읍	리					주 소	성 명	권리 내용	성명	주소	
1	화 정	적금	165	도	1,907	1		국토교통부 외 16인				
2	화 정	적금	168	전	146	21	여수시 화정면 적금리 22*	박*길				
3	화 정	적금	169	도	529	138		국토교통부				
4	화 정	적금	170	도	496	5		국토교통부				
5	화 정	적금	171	도	823	241		국토교통부				
6	화 정	적금	172	전	776	386	전라남도 여수시 돌산읍 평사로 722-1*	박*열				
7	화 정	적금	172-1	도	54	54		국토교통부				
8	화 정	적금	174	전	1,276	81	광양시 광양읍 덕례리 172* 오성타워멘션 10*동 121*호	홍*선				
9	화 정	적금	175	전	415	358	여수시 화정면 적금리 22*	신*				
10	화 정	적금	176	전	237	102	학동 32-1*	신*경				
11	화 정	적금	988-2	도	4,104	47		국토교통부				
합계					10,763	1,434						

## 여수 도시계획시설(도로)사업 실시계획(변경)인가를 위한 사전열람공고

여수 도시계획시설(도로)사업 실시계획(변경)인가 신청 건에 대하여「국토의 계획 및 이용에 관한 법률」제90조 및 같은 법 시행령 제99조에 따라 일반인 및 이해관계인이 열람할 수 있도록 공고 중에 있으니 의견이 있으신 분은 공고 기간 내에 서면으로 의견을 제출하여 주시기 바랍니다.

2022. 12. 22.

여 수 시 장

1. 사업시행지 위치(변경없음): 여수시 안산동, 소라면 죽림리 일원

2. 사업종류 및 명칭(변경)

가. 종 류: 도시계획시설(도로: 중로 2-29, 소로 1-235)사업

나. 명 칭(변경) **기정: 심곡 도시계획도로 개설공사(1공구)**

$\hookrightarrow$ 변경: 월내이주단지~죽림택지연결 도시계획도로 개설공사(1공구)

3. 사업의 면적 또는 규모(변경)

가. 면 적: **기정) 14,716 $\text{m}^2$**   $\rightarrow$  변경) 15,866 $\text{m}^2$  증) 1,150 $\text{m}^2$

나. 규 모: L=515m B=8.0~15.0m

4. 사업시행자의 성명 및 주소(변경없음)

가. 성 명: 여수시장

나. 주 소: 여수시 시청로 1(학동)

5. 사업시행기간(변경) **기정: 2020. 6.30.~2022.12.31.**

$\hookrightarrow$ 변경: 2020. 6.30.~2024.12.31.

6. 수용 또는 사용할 토지 또는 건물의 소재지·지번·지목 및 면적, 소유권과 소유권외의 권리의 명세 및 그 소유자·권리자의 성명·주소(변경): 붙임

## 7. 도시관리계획 결정(변경) 조서

### 가. 도로 결정(변경) 조서

구분	규모				기능	연장 (m)	기점	종점	사용 행태	주요 경과지	최초 결정일	비고
	등급	류별	번호	폭원(m)								
기정	중로	2	29	15	집산 도로	2,269	중2-27 소라면 죽림리 산79-1임	대2-30 소호동 352-1대	일반 도로	-	전고-133 호 '97. 5. 20.	-
변경	중로	2	29	15	집산 도로	2,269	중2-27 소라면 죽림리 산79-1임	대2-30 소호동 352-1대	일반 도로	-	전고-133 호 '97. 5. 20.	-
기정	소로	1	235	11~12 미만	국지 도로	298	중2-29 안산동 573전	중2-27 안산동 525-2답	일반 도로			
변경	소로	1	235	11~12 미만	국지 도로	298	중2-29 안산동 573전	중2-27 안산동 525-2답	일반 도로			

### 나. 도로 결정(변경) 사유서

변경 전 도로명	변경 후 도로명	변경내용	변경사유
중로 2-29	중로 2-29	<ul style="list-style-type: none"> <li>도로법면 등 반영에 따른 선형 및 면적 변경 (경미한 변경)</li> <li>- 기정 : 13,938㎡</li> <li>- 변경 : 15,037㎡ (증 1,099㎡)</li> </ul>	<ul style="list-style-type: none"> <li>실시설계 결과 및 도로비탈면 등 주변여건을 고려하여 일부 구간 법면 변경</li> </ul>
소로 1-235	소로 1-235	<ul style="list-style-type: none"> <li>도로법면 등 반영에 따른 선형 및 면적 변경 (경미한 변경)</li> <li>- 기정 : 778㎡</li> <li>- 변경 : 829㎡ (증 51㎡)</li> </ul>	<ul style="list-style-type: none"> <li>실시설계 결과 및 도로비탈면 등 주변여건을 고려하여 일부 구간 법면 변경</li> </ul>

8. 공람기간: 2022. 12. 22.~ 2023. 1. 5.(14일간)

9. 공람장소: 여수시 도시계획과, 도로과

10. 기타 자세한 사항은 여수시 도시계획과(☎061-659-4013) 및 도로과(☎061-659-4071)로 문의하여 주시기 바랍니다.



□ 수용 또는 사용할 토지 또는 건물의 소재지·지번·지목 및 면적, 소유권과 소유권이외의 권리의 명세 및 그 소유자·권리자의 성명·주소

○ 토지조서

연번	토지소재지		지번	지목	지적면적(㎡)	편입면적(㎡)	소유자		소유권이외의 권리자			비고
	시	동					주소	성명	권리내용	성명	주소	
1	여수	안산동	536	도	8,332	64		여수시				기정
	여수	안산동	536	도	8,332	63		여수시				변경
2	여수	안산동	537	임	24,628	1,230		여수시				기정
	여수	안산동	537	임	24,628	0		여수시				변경
3	여수	안산동	375-1	수	4,845	131		여수시				기정
	여수	안산동	375-1	수	4,845	811		여수시				변경
4	여수	안산동	산 16-4	임	1,992	1,636	부산광역시해운대구 마린시티2로3*,10*동 430*(우동,해운대두산위브더제니스)	김*영				기정
	여수	안산동	산 16-4	임	1,992	13	부산광역시해운대구 마린시티2로3*,10*동 430*(우동,해운대두산위브더제니스)	김*영				변경
5	여수	안산동	산17	임	12,343	484	전주시 완산구 효자동 1가 41* 롯데아파트 7동 30*호	오*재				기정
	여수	안산동	산17	임	12,343	1,296	전주시 완산구 효자동 1가 41* 롯데아파트 7동 30*호	오*재				변경
6	여수	안산동	372	전	2,202	257	선원동 105*	김*돈				기정
	여수	안산동	372	전	2,202	18	선원동 105*	김*돈				변경
7	여수	안산동	573	전	2,569	2,017	부산광역시해운대구 마린시티2로 3*, 10*동 430*(우동,해운대두산위브더제니스)	김*영				기정
	여수	안산동	573	전	2,569	28	부산광역시해운대구 마린시티2로 3*, 10*동 430*(우동,해운대두산위브더제니스)	김*영				변경
8	여수	안산동	산21	임	1,884	1,053	여수시 화양면 나진리 43*	이*규				기정
	여수	안산동	산21	임	1,884	980	여수시 화양면 나진리 43*	이*규				변경
9	여수	안산동	591	대	724	703	여수시 소라면 죽림로 1*, 11*동 60*동 (죽림사랑으로부영1차)	김*선				기정
	여수	안산동	591	대	724	724	여수시 소라면 죽림로 1*, 11*동 60*동 (죽림사랑으로부영1차)	김*선				변경
10	여수	안산동	614	전	3,224	1,811	전라남도 여수시 안산동 61*	김*수 외1인				기정
	여수	안산동	614	전	3,224	1,745	전라남도 여수시 안산동 61*	김*수 외1인				변경
11	여수	안산동	산51-3	임	1,868	322	여수시 안산동 61*	김*수	가등기권자	김*수	여수시 학동 1 주공아파트 21*동 40*호	기정
	여수	안산동	산51-3	임	1,868	270	여수시 안산동 61*	김*수				변경
12	여	안산동	647-4	구	2,368	644		건설교통부				기정

연 번	토 지 소재지		지번	지목	지적 면적 (㎡)	편입 면적 (㎡)	소 유 자		소유권이외의 권리자			비고
	시	동					주 소	성 명	권리 내용	성명	주소	
	수											
	여수	안산동	647-4	구	2,368	393		건설교통부				변경
13	여수	안산동	산 51-2	임	12,089	374	전라남도 여수시 신기남*길 16-*(신기동)	주식회사 하*	근저당권, 지상권	여수농업협동조합	전라남도 여수시 좌수영로 35*	기정
	여수	안산동	산 51-2	임	12,089	226	전라남도 여수시 신기남*길 16-*(신기동)	주식회사 하*				변경
14	여수	안산동	산 51-15	임	1,162	1,052	여수시 둔덕동 471-*	김*실				기정
	여수	안산동	산 51-15	임	1,162	1,066	여수시 둔덕동 471-*	김*실				변경

연 번	토 지 소재지		지번	지목	지적 면적 (㎡)	편입 면적 (㎡)	소 유 자		소유권이외의 권리자			비고
	시	동					주 소	성 명	권리 내용	성명	주소	
15	여수	죽림리	94-3	대	4,395	74	전라남도 순천시 중앙로 30*(가곡동)	최*옥	지상권	순천시 산림조합	전라남도 순천시 대석길 3*	기정
	여수	죽림리	94-3	대	4,395	66	전라남도 순천시 중앙로 30*(가곡동)	최*옥				변경
16	여수	죽림리	산 79-3	도	5,909	243		여수시				기정
	여수	죽림리	산 79-3	도	5,909	215		여수시				변경
17	여수	안산동	532	도	2,465.7	15		여수시				기정
	여수	안산동	532	도	2,465.7	15		여수시				변경
18	여수	안산동	산 16-3	임	819	87	전라남도 여수시 안산*길 9-1*(안산동)	백*슬				기정
	여수	안산동	산 16-3	임	819	34	전라남도 여수시 안산*길 9-1*(안산동)	백*슬				변경
19	여수	안산동	576	답	664	277	58*	심*준				기정
	여수	안산동	576	답	664	341	58*	심*준				변경
20	여수	안산동	590	대	264	12	쌍봉면 안산리 58*	서*량				기정
	여수	안산동	590	대	264	23	쌍봉면 안산리 58*	서*량				변경
21	여수	안산동	589	대	387	27	쌍봉면 안산리 58*	서*량				기정
	여수	안산동	589	대	387	30	쌍봉면 안산리 58*	서*량				변경
22	여수	안산동	593	대	235	15	전라남도여수시죽림로 1*, 11*동60*동(죽림사당으로부영1차)	김*선				기정
	여수	안산동	593	대	235	17	전라남도여수시죽림로 1*, 11*동60*동(죽림사당으로부영1차)	김*선				변경
23	여수	안산동	592	전	1,183	171	전라남도여수시죽림로 1*, 11*동60*동(죽림사당으로부영1차)	김*선				기정
	여수	안산동	592	전	1,183	199	전라남도여수시죽림로 1*, 11*동60*동(죽림사당으로부영1차)	김*선				변경
24	여수	안산동	614-3	전	661	583	전라남도 여수시 화산 4길 75-*(화장동)	김*경				기정
	여수	안산동	614-3	전	661	605	전라남도 여수시 화산 4길 75-*(화장동)	김*경				변경
25	여수	안산동	614-2	전	574	136	여수시 서교동 37*	지*승 외 1인				기정
	여수	안산동	614-2	전	574	177	여수시 서교동 37*	지*승 외 1인				변경
26	여수	안산동	613	전	793	157	안산리 56*	김*철	전산등록			기정
	여수	안산동	613	전	793	144	안산리 56*	김*철	전산등록			변경
27	여수	안산동	607	임	8,083	180	전라남도 여수시 시전 3길 1*(신기동)	김**씨도 총관공파 시목종중				기정
	여수	안산동	607	임	8,083	117	전라남도 여수시 시전 3길 1*(신기동)	김**씨도 총관공파 시목종중				변경
28	여수	안산동	611	답	188	188	26*	김*환				기정
	여	안산	611	답	188	142	26*	김*환				변경

연번	토지소재지		지번	지목	지적면적(㎡)	편입면적(㎡)	소유자		소유권이외의 권리자			비고
	시	동					주소	성명	권리내용	성명	주소	
	수	동										
29	여수	안산동	610	답	175	113	58*	서*량				기정
	여수	안산동	610	답	175	59	58*	서*량				변경
30	여수	안산동	609	전	529	260	학동 7-*	박*식				기정
	여수	안산동	609	전	529	186	학동 7-*	박*식				변경
31	여수	안산동	산 51-12	임	370	78	전라남도 순천시 해룡면 신대로 14*, 80*동 150*호	오*연	근저당권설정	여수시 산림조합	전라남도 여수시 도만* (미평동) 80-*	기정
	여수	안산동	산 51-12	임	370	39	전라남도 순천시 해룡면 신대로 14*, 80*동 150*호	오*연				변경

연번	토지소재지		지번	지목	지적면적(㎡)	편입면적(㎡)	소유자		소유권이외의 권리자			비고
	시	동					주소	성명	권리내용	성명	주소	
32	여수	안산동	산 51-25	임	91	2	전라남도 순천시 해룡면 신대로 14*, 80*동 150*호	오*연	근저당권설정	여수시 산림조합	전라남도 여수시 도만* (미평동) 80-*	기정
	여수	안산동	산 51-25	임	91	3	전라남도 순천시 해룡면 신대로 14*, 80*동 150*호	오*연				변경
33	여수	안산동	산 51-22	도	287	22		여수시				기정
	여수	안산동	산 51-22	도	287	24		여수시				변경
34	여수	안산동	579-1	대	94	8		여수시				기정
	여수	안산동	579-1	대	94	5		여수시				변경
35	여수	안산동	579	도	259	143		여수시				기정
	여수	안산동	579	도	259	143		여수시				변경
36	여수	안산동	651-12	도	25	13		여수시				기정
	여수	안산동	651-12	도	25	3		여수시				변경
37	여수	안산동	580-2	대	190	11	전라남도 여수시 안산동 61*	김*수 외 1인				기정
	여수	안산동	580-2	대	190	0	전라남도 여수시 안산동 61*	김*수 외 1인				변경
38	여수	안산동	577	대	603	123	전라남도 여수시 심곡길 43-9(안산동)	정*숙				기정
	여수	안산동	577	대	603	0	전라남도 여수시 심곡길 43-*(안산동)	정*숙				변경
39	여수	안산동	537-4	임	21,554	1,351		여수시				신규
40	여수	안산동	537-3	임	1,935	33		여수시				신규
41	여수	안산동	372-1	전	259	259	선원동 105*	김*돈				신규
42	여수	안산동	산16-13	임	98	98	전라남도 여수시 안산5길 9-1*(안산동)	백*술				신규
43	여수	안산동	산16-14	임	1,686	1,686	부산광역시해운대구마린시티2로 3*, 10*동 430*(우동,해운대두산위브더제니스)	김*영				신규
44	여수	안산동	573-1	전	2,033	2,033	부산광역시해운대구마린시티2로 3*, 10*동	김*영				신규

연번	토 지 소재지		지번	지목	지적면적 (㎡)	편입면적 (㎡)	소유자		소유권이외의 권리자			비고
	시	동					주 소	성 명	권리 내용	성명	주소	
							430*(우동,해운대두산위브더제니스)					
45	여수	안산동	579-3	대	9	9		여수시				신규
46	여수	안산동	579-2	도	8	5		여수시				신규
47	여수	안산동	651-14	도	13	13		여수시				신규
48	여수	안산동	580-3	대	11	11	전라남도 여수시 안산동 61*	김*수 외1인				신규
49	여수	안산동	577-1	대	123	123		여수시				신규
50	여수	안산동	573-2	전	122	25	부산광역시해운대구마린시티2로 3*, 10*동 430*(우동,해운대두산위브더제니스)	김*영				신규
합계					109,474	14,716						기정
합계					107,676	15,866						변경

○ 지장물조서(변경)

연번	소재지		지번	물건의 종류	구조 및 규격	수량 (변적)	소유자		소유권 이외의 권리			비고
	시	동					성명	주소	성명	주소	권리 내용	
1	여수	안산	375-1	웬스	H=1.5, L=10.0	14.0 m	공	여수시				기정
			537				공	여수시				
	여수	안산	375-1	웬스	H=1.5, L=10.0	14.0 m	공	여수시				변경
2	여수	안산	산 16-4	분묘		1.0 기	김*영	부산광역시해운대구 마린시티2로3*,10*동 430*(우동,해운대두산위브더제니스)				기정
			375-1				공	여수시				
3	여수	안산	산 16-4	분묘		1.0 기	김*영	부산광역시해운대구 마린시티2로3*,10*동 430*(우동,해운대두산위브더제니스)				기정
			537				공	여수시				
	여수	안산	산 16-4	분묘		1.0 기	김*영	부산광역시해운대구 마린시티2로3*,10*동 430*(우동,해운대두산위브더제니스)				변경
4	여수	안산	산17	분묘		1.0 기	저*상	서울시강남구압구정동36* 현대아파트2*동110*호				기정
				상석		1.0 EA						
				분양대		1.0 EA						
	여수	안산	산17	분묘		1.0 기	오*재	전주시 완산구 효자동 1가 41* 롯데아파트 7동 30*호	정*환	서울 송파구 가락동 183-***빌리지 10*호	근 저 당권	변경
				상석		1.0 EA						
				분양대		1.0 EA						
5	여수	안산	573	비닐 하우스	(13.8×4.9)	67.6 ㎡	김*영	부산광역시해운대구 마린시티2로3*,10*동 430*(우동,해운대두산위브더제니스)				기정
				농막	기타,스레트 (3.0×2.3)	6.9 ㎡						
				창고	기타,합석 (5.3×13.3)	70.5 ㎡						
				조경수	향나무	2.0 주						
					동백나무	2.0 주						
					벚나무	1.0 주						
				조경수	감나무	17.0 주						
					매실나무	2.0 주						
6	여수	안산	산21	분묘		10.0 기	이*규	여수시 화양면, 나진리 43*				기정

연번	소재지		지번	물건의 종류	구조 및 규격	수량 (면적)	소유자		소유권 이외의 권리			비고
	시	동					성명	주소	성명	주소	권리 내용	
	여수	안산	산21	분묘		10.0 기	이*규	여수시 화양면, 나진리 43*				변경
			579	관정		1.0 식	공	여수시				
7	여수	안산	591	전사	기타 (19.4×4.0)	77.6 m <sup>2</sup>	김*선	전라남도여수시소라면죽림로1*11*동 60*동(죽림사랑으로부영1차)				기정
			산21		기타 (18.0×4.0)	72.0 m <sup>2</sup>	이*규	여수시 화양면, 나진리 43*				
					기타 (2.9×8.2)	23.8 m <sup>2</sup>						
				조경수	벚나무	2.0 주						
					대나무	90.0 m <sup>2</sup>						
					녹차	54.0 m <sup>2</sup>						
					동백나무	3.0 주						
				유실수	감나무	16.0 주						
					두릅나무	3.0 주						
8	여수	안산	614	본채	연와조(스레트, 합석) (12.1×7.5)	90.8 m <sup>2</sup>	김*수 외1인	전라남도 여수시 안산동 61*				기정
				부 속 사 (측사)	기타, 조립식판넬 (10.1×7.1)	71.7 m <sup>2</sup>						
				창고	기타, 판넬 (12.1×3.3)	39.9 m <sup>2</sup>						
				비 널 하 우스	(15.0×5.6)	84.0 m <sup>2</sup>						
					(11.5×5.8)	66.7 m <sup>2</sup>						
					(12.3×5.9)	72.6 m <sup>2</sup>						
8				전사	기타, 스텔트 (2.6×2.6)	6.8 m <sup>2</sup>						기정
				관정		1.0 식						
				유실수	감나무	25.0 주						
					벚나무	1.0 주						
					매실나무	3.0 주						
					사철나무	37.0 m <sup>2</sup>						
9	여수	안산	614-3	조경수	매실나무	2.0 주	김*경	전라남도여수시화산4길 75-*(화장동)				기정
					무궁화	20.0 주						
					감나무	8.0 주						
				비 널 하 우스	(3.3×2.1)	6.9 m <sup>2</sup>						
10	여수	안산	산 51-3	농막	기타(합석) (3.7×7.2)	26.6 m <sup>2</sup>	김*수	전라남도 여수시 안산동 61*				기정
11	여수	안산	산 51-15	유실수	매실나무	12.0 주	김*실	여수시 둔덕동 471-*				기정
12	여수	안산	577	본채	S조 (14.0×8.7)+(6.1+8.0) +(4.2+3.9)	144.0 m <sup>2</sup>	정*숙	전라남도여수시심곡길 43-*(안산동)				기정
					가차 (1.0×3.1)	3.1 m <sup>2</sup>						
				지 하 저 장고	(2.0×3.0)	6.0 m <sup>2</sup>						
				테크	(7.3×3.5)	25.6 m <sup>2</sup>						
				목 재 울 타리	H=1.6m	52.0 m						
				조경석	(산석) H = 3 . 0 m , L=15.0m							
				조경수	자두나무	1.0 주						
					앵두나무	2.0 주						
					살구나무	2.0 주						
					무화과	1.0 주						
					야로니아	8.0 주						
					석류나무	1.0 주						
					모파나무	1.0 주						
					주목	2.0 주						
					금송	1.0 주						
					단풍나무	2.0 주						
					철쭉	54 m <sup>2</sup>						

연번	소재지		지번	물건의 종류	구조 및 규격	수량 (면적)	소유자		소유권 이외의 권리			비고
	시	동					성명	주소	성명	주소	권리 내용	
					사과나무	1.0 주						
					동백나무	4.0 주						
					종려나무	1.0 주						
					은행서	1.0 주						
					금목서	1.0 주						
					향나무	5.0 주						
					홍가시나무	17 m <sup>2</sup>						
					꽃대강	20 m <sup>2</sup>						
					장미나무	2.0 주						
					복분자	20.0 주						
					녹목	1.0 주						
					황금향	2.0 주						
					소나무	1.0 주						
					감나무	4.0 주						
					매실나무	2.0 주						
					무명수	10.0 주						
				출입문	철재 H=1.6, L=4.0	1.0 식						
				잔 디 포 장	(CAD구적)	350.0 m <sup>2</sup>						
	여수	안산	577				공	여수시				변경
13			산 16-4	통신주		1 EA	김*영	부산광역시해운대구 마린시티2로3*,10*동 430*(우동,해운대두산위브더제니스)				기정
14			614	한전주	안 산 간 219L20L3R4	1 EA	김*수 외1인	전라남도 여수시 안산동 61*				기정
15			579	통 신 맨 홀		1 EA	공	여수시				기정
16		죽 리	산 79-3	오 수 맨 홀		1 EA	공	여수시				기정
				우 수 맨 홀		1 EA						
17		안산	532	우 수 맨 홀		1 EA	공	여수시				기정

## 보상계획 열람 공고

여수시에서 시행하는 『소라면 봉두~상봉 시도25호선(3구간) 개설사업』 구간에 편입되는 토지 등에 대하여 손실보상을 실시하고자 「공익사업을 위한 토지 등의 취득 및 보상에 관한 법률」 제15조에 따라 보상계획을 다음과 같이 공고하오니 토지소유자 및 이해관계인은 손실보상계획을 열람하시기 바라며, 의견이 있을 때에는 공고기간 내에 의견서를 서면으로 제출하여 주시기 바랍니다.

2022. 12. 22.

### 여 수 시 장 (인)

1. 사업개요

- 사 업 명 : 소라면 봉두~상봉 시도25호선(3구간)개설사업
- 사업시행자 : 여수시장
- 사 업 규 모 : L=1,727m, B=8m
- 사 업 기 간 : 2022. 9. 6. ~ 2025. 12. 31.

2. 열람공고기간 : 2022. 12. 22. ~ 2023. 1. 6.(15일간)

3. 열람방법 : 보상대상 토지 및 물건조서는 여수시 게시관 및 홈페이지에 게재하고, 우리 시 도로과에 비치하여 일반인에게 열람

여수시 홈페이지 주소 : [www.yeosu.go.kr](http://www.yeosu.go.kr) 게재

4. 보상시기 : 추후 감정평가 후 개별 통지

5. 보상방법 및 절차(감정평가업체 추천 및 보상금 산정)

- 보상은 현금보상이며, 보상계약 체결 및 소유권이전 후 보상금을 계좌 입금합니다.
- 보상가격은 「공익사업을 위한 토지 등의 취득 및 보상에 관한 법률」 제68조의 규정에 의거 감정평가업자 3인(동법 제68조 제2항에 의거 시·도지사 및 소유자의 추천이 없을 경우 2인)의 평가액을 산술평균한 금액으로 결정합니다.
- 감정평가업자 1인을 별도로 추천하고자 하는 토지소유자는 보상대상 토지면적의 1/2이상에 해당하는 토지소유자와 보상대상 토지의 토지소유자 총수의 과반수의 동의를 받은 사실을 증명하는 서류를 첨부하여 보상계획의 열람기간 만료일로부터 30일 이내에 사업시행자에게 요청하시기 바라며, 제출 양식 및 작성요령은 아래와 같습니다.



◀ 감정평가업자 추천서 ▶

추천 감정평가업자 명 : 해당사항 없음

토지 소재지	당초 지번	편입면적 (㎡)	토지 소유자		소유자 확 인	전화번호 (주택 또는 휴대폰)	비고
			주 소	성 명			

※ 소유자 확인란에는 자필서명 또는 날인하여야 하며 대리인 서명은 불가합니다. 소유자 사망이나 거소불명에 따른 상속인은 그의 제적등본 등 관계를 입증할 수 있는 서류를 첨부하여야 합니다.

- 협의가 성립하지 아니하거나 할 수 없을 경우에는 「공익사업을 위한 토지 등의 취득 및 보상에 관한 법률」 제28조 등이 정하는 바에 따라 수용재결 신청 및 진행할 예정입니다.

6. 기 타

- 편입 토지 등의 소유자와 관계인에 대하여는 개별 통지하나 주소나 거소불명으로 통지를 받지 못한 경우에는 「공익사업을 위한 토지 등의 취득 및 보상에 관한 법률」 시행령 제8조(협의의 절차 및 방법 등) 규정에 의거 본 공고로 갈음합니다.

- 열람결과 대상물건 또는 소유권 등 권리관계가 열람한 조서의 내용과 다른 경우 열람기간 내에 이의를 제기하여 주시기 바랍니다.

- 토지조서 및 물건조서 내용에 포함되어 있더라도 추후 관계법령 등에 위반한 사항이 확인될 경우 보상대상에서 제외됩니다.

- 기타 문의사항은 여수시 도로과(☎061-659-4063)로 문의바랍니다.

## 도로 지정 공고

여수시 돌산읍 둔전리 1343번지 상 건축신고와 관련하여 「건축법」 제2조제1항 제11호 및 같은 법 제45조제1항에 따라 아래와 같이 도로로 지정·공고합니다.

2022. 12. 20.

여 수 시 장

1. 위 치 : 돌산읍 둔전리 1341번지
2. 도로면적 : 106㎡
3. 도로길이 : 19m
4. 도 로 폭 : 5m
5. 지번별 도로지정 조서

구분	소재지	지번	지목	면 적(㎡)		비 고
				공부면적	지정면적	
	계			106	106	
	돌산읍 둔전리	1341	답	106	106	

## 6. 관련도서 : 별첨참조

[별 첨]



## 보상계획 열람 공고

여수시에서 시행하는 『봉강동 진성여고일원 교행지 설치공사』 구간에 편입되는 토지 등에 대하여 손실보상을 실시하고자 「공익사업을 위한 토지 등의 취득 및 보상에 관한 법률」 제15조에 따라 보상계획을 다음과 같이 공고하오니 토지소유자 및 이해관계인은 손실보상계획을 열람하시기 바라며, 의견이 있을 때에는 공고 기간 내 의견서를 서면으로 제출하여 주시기 바랍니다.

2022. 12. 22.

### 여 수 시 장 (인)

1. 사업개요

- 사 업 명: 봉강동 진성여고일원 교행지 설치공사
- 사업시행자: 여수시장
- 사업 규모: L=100m, B=9m (349㎡)
- 사업 기간: 2022. 1. ~ 2023. 7.

2. 열람공고 기간: 2022. 12. 22. ~ 2023. 1. 5.(14일간)

3. 열람방법: 보상대상 토지 및 물건조서는 여수시 게시판 및 홈페이지에 게재하고, 우리 시 도로과에 비치하여 일반인에게 열람  
여수시 홈페이지 주소 : [www.yeosu.go.kr](http://www.yeosu.go.kr) 게재

4. 보상시기: 추후 감정평가 후 개별 통지

5. 보상방법 및 절차(감정평가업체 추천 및 보상금 산정)

- 보상은 현금보상이며, 보상계약 체결 및 소유권이전 후 보상금을 계좌 입금합니다.
- 보상가격은 「공익사업을 위한 토지 등의 취득 및 보상에 관한 법률」 제68조의 규정에 따라 감정평가업자 3인(동법 제68조 제2항에 의거 시·도지사 및 소유자의 추천이 없을 경우 2인)의 평가액을 산술평균한 금액으로 결정합니다.
- 감정평가업자 1인을 별도로 추천하고자 하는 토지소유자는 보상대상 토지면적의 1/2 이상에 해당하는 토지소유자와 보상대상 토지의 토지소유자 총수의 과반수의 동의를 받은 사실을 증명하는 서류를 첨부하여 보상계획의 열람기간 만료일로부터 30일 이내에 사업시행자에게 요청하시기 바라며, 제출 양식 및 작성요령은 아래와 같습니다.

## 감정평가업자 추천서

○ 추천업체 : ○○○감정평가사

연번	토지소재지	편입지번	편입면적(㎡)	소유자		인감 날인	전화번호	비고
				주 소	성 명			

- ※ 제출양식의 모든 내용은 반드시 소유자 본인이 자필로 서명하고 인감을 날인하여야 하며, 대리인 서명은 불가합니다. 소유자 사망이나 거소 불명에 따른 상속인은 제적등본 등 관계를 입증할 수 있는 서류를 첨부하여야 합니다.
- ※ 소유자 사망이나 거소불명에 따른 상속인은 제적등본 등 관계를 입증할 수 있는 서류를 첨부하여야 합니다.
- ※ 사업시행자 등은 토지소유자의 추천의사를 유선으로 확인할 수 있으며, 사실관계에 따라 추천에서 제외될 수 있습니다.
- ※ 위 개인정보 수집 및 이용은 상기 공사 보상관련 업무 시에만 활용됨을 알려드립니다.

- 협의가 성립하지 아니하거나 할 수 없을 경우에는 「공익사업을 위한 토지 등의 취득 및 보상에 관한 법률」 제28조 등이 정하는 바에 따라 수용재결 신청 및 진행할 예정입니다.

### 6. 기 타

- 편입 토지 등의 소유자와 관계인에 대하여는 개별 통지하나 주소나 거소불명으로 통지를 받지 못한 경우에는 「공익사업을 위한 토지 등의 취득 및 보상에 관한 법률」 시행령 제 8조(협의의 절차 및 방법 등) 규정에 의거 본 공고로 갈음합니다.
- 열람결과 대상물건 또는 소유권 등 권리관계가 열람한 조서의 내용과 다른 경우 열람 기간 내 이의를 제기하여 주시기 바랍니다.
- 토지조서 및 물건조서 내용에 포함되어 있더라도 추후 관계법령 등에 위반한 사항이 확인될 경우 보상대상에서 제외됩니다.
- 기타 문의사항은 여수시 도로과(☎061-659-4064)로 문의바랍니다.

□ 토지조서

연번	토 지 소재지	지 번	지 목	지적 면적 (㎡)	편입 면적 (㎡)	소 유 자		소유권이외의 권리자			비고
						주 소	성 명	권리 내용	성명	주소	
1	여수시 봉강동	203-105	학	11	11	봉강동 *-1	학교법인 *학원				
2	"	203-85	전	9	5		여수시				
3	"	203-107	전	9	9	봉강동 *-1	학교법인 *석학원				
4	"	203-90	전	257	4		여수시				
5	"	203-106	임	3	3	봉강동 *-1	학교법인 *학원				
6	"	203-88	임	3	3		여수시				
7	"	203-87	임	38	3		여수시				
8	"	203-108	전	14	14	봉강동 *-1	학교법인 *학원				
9	"	203-86	전	30	7		여수시				
10	"	28-4	전	21	8		여수시				
11	"	28-5	전	24	24	서울특별시 종로구 낙산길 **8, *동 5*호(*신동, *아파트)	송*호	근저당 지상권	좌수 *영금고	여수시 버**무길 *1(서교동)	
12	"	27-32	전	123	16		여수시				
13	"	27-36	전	21	21	봉강동 2*	이영길				
14	"	26-26	대	21	21	봉강동 *-1	학교법인 호석학원				
15	"	26-24	대	34	17		여수시				
16	"	474-7	전	63	63	봉강동 2*5	김*호				
17	"	474-8	전	24	24	봉강동 2*5	김*호				
18	"	474-5	전	42	28		여수시				
19	"	474-6	도	4	3		여수시				
20	"	474-3	전	195	47		여수시				
21	"	203-69	전	1	1		여수시				
22	"	29-6	도	5	5	봉강동 2*	이*길				
23	"	29-4	도	28	4		여수시				
24	"	474-9	도	4	4	봉강동 2*5	김*호				
25	"	26-23	전	153	4		여수시				
소 계	25필지			1,137	349						

※ 지장물건 : 위 토지 상 지장물건 일체 포함

## 전문건설업 폐업 공고

전문건설업 폐업신고에 따라 신고사항을 「건설산업기본법」 제20조의2(건설업의 폐업 등) 및 같은 법 시행규칙 제20조의3(건설업등록말소의 공고)에 따라 폐업 처리하였음을 다음과 같이 공고합니다.

2022년 12월 20일

## 여 수 시 장

### 1. 폐업대상 업체

상 호	영업 소재지	폐업대상 건설 업종 (등록번호)	법인번호 (주민번호)	폐업일자	폐업사유
(주)영토개발 (최승열)	전남 여수시 상암로 245(호명동)	시설물유지관리업 (여수2016-29-06)	206211-*****	2022.12.20.	사업포기

2. 공고 기간: 2022. 12. 20. ~ 2023. 1. 3.(14일)

3. 공고 장소: 여수시 홈페이지 및 시보

### 4. 기타

본 신고사항은 건설산업기본법 시행규칙 제20조의3(건설업 등록말소의 공고)에 따라 건설산업정보시스템(<http://www.kiscon.net>)에 공고되었음을 알려드립니다.

## 공유수면 점·사용 승인을 위한 이해관계자 등의 의견 수렴 공고

공유수면 점·사용 승인 신청이 접수됨에 따라「공유수면 관리 및 매립에 관한 법률」제8조제7항 및 동법 시행령 제9조의2제1항에 따라 이해관계자 등의 의견수렴을 위해 아래와 같이 공고하오니, 의견이 있으신 분들은 기한 내 의견을 제출해주시기 바랍니다.

2022. 12. 20.

# 여 수 시 장

### 1. 신청개요

신청인	점용·사용 장소	목적	면적	사용기간
여수시장 (섬자원개발과)	여수시 남면 유송리 251-7번지 일원	방파제 설치	2,048	승인일로부터 30년
	여수시 남면 화태리 331-1번지 일원	방파제 설치	852.47	승인일로부터 30년
	여수시 남면 두라리 165-1번지 일원	방파제 설치(연장)	801.86	승인일로부터 30년
	여수시 남면 안도리 산93번지 일원	방파제 설치	1,218.43	승인일로부터 30년

### 2. 공람장소, 공람기간

- 공람장소: 여수시 해양항만레저과
- 공람기간: 2022. 12. 20. ~ 2023. 1. 9.(20일간)

### 3. 의견제출기간 및 방법

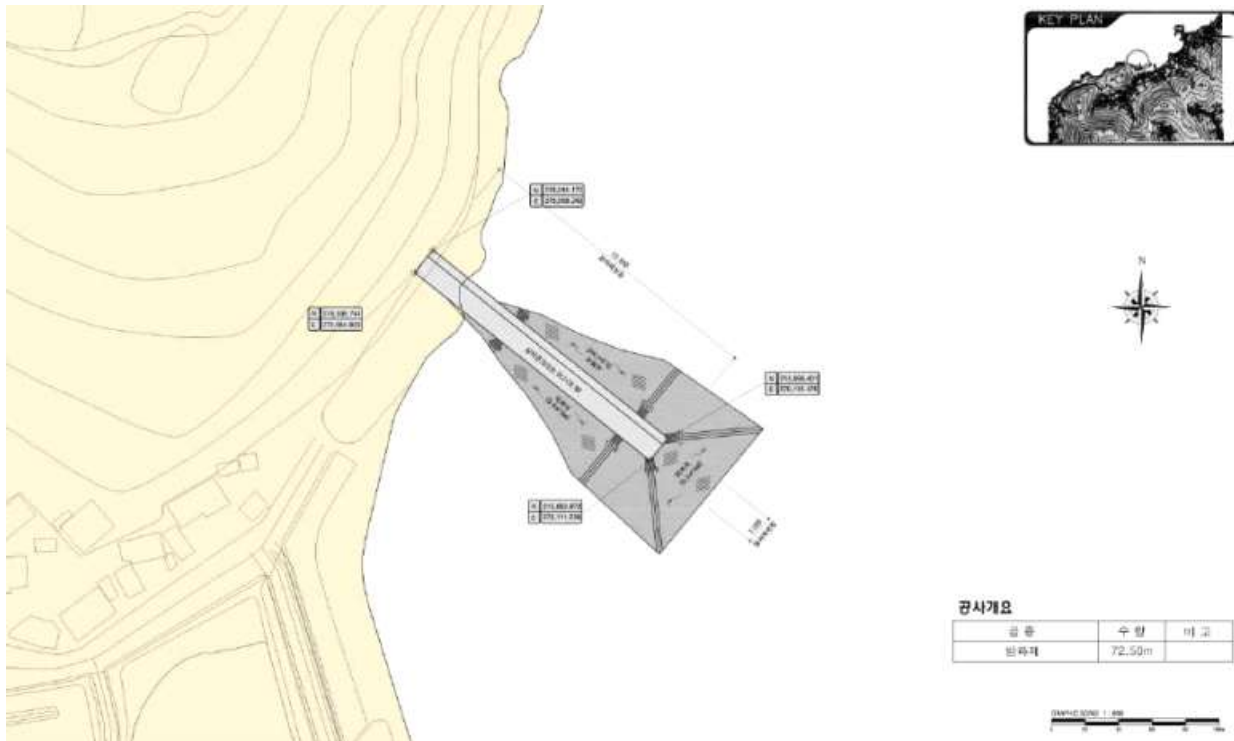
- 제출기간: 2022. 12. 20. ~ 2023. 1. 9.(20일간)
- 제출방법: 의견제출서 서식에 맞춰 제출
- 제출처: 해양항만레저과(여수시 신월로 648, 4층) 또는 전자우편(alstjd12@korea.kr)
- 담당자: 연안관리팀 행정9급 김민성

4. 기타 문의사항은 여수시 해양항만레저과(☎659-3972)로 문의주시기 바랍니다.

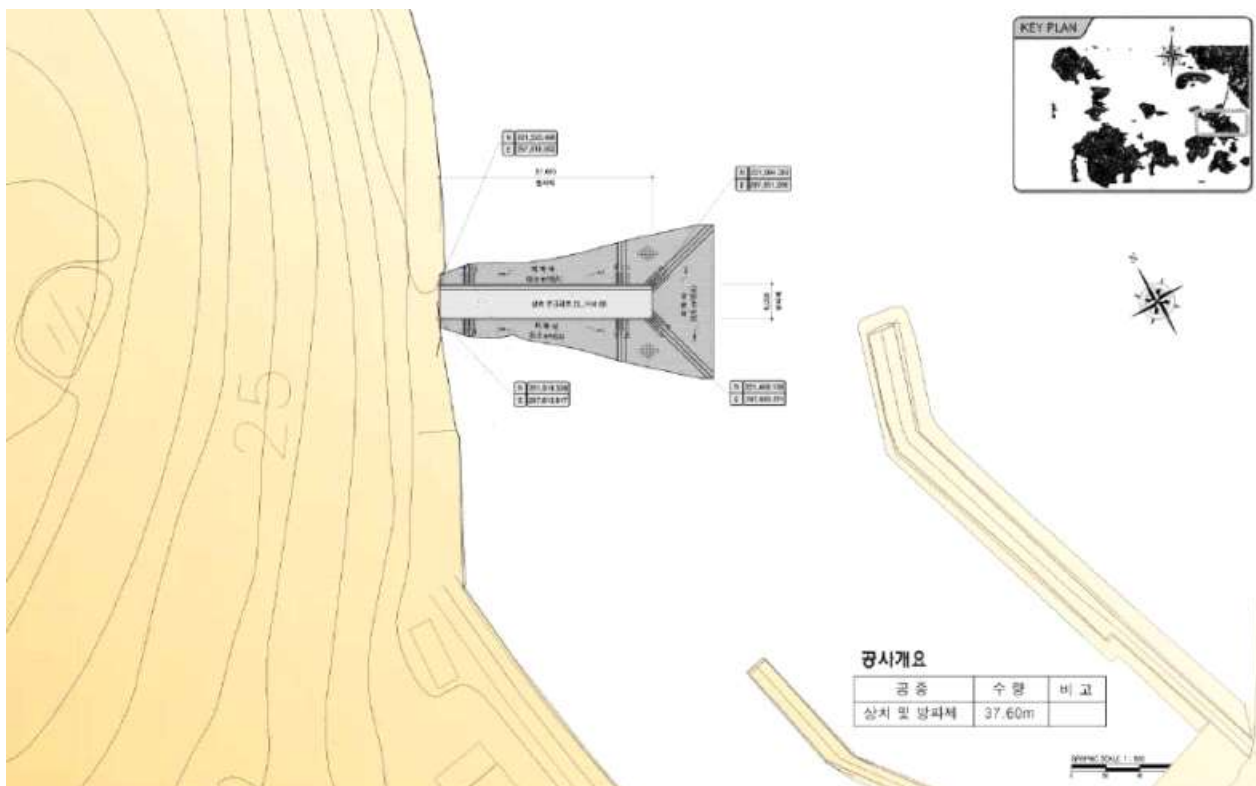


## □ 위치도

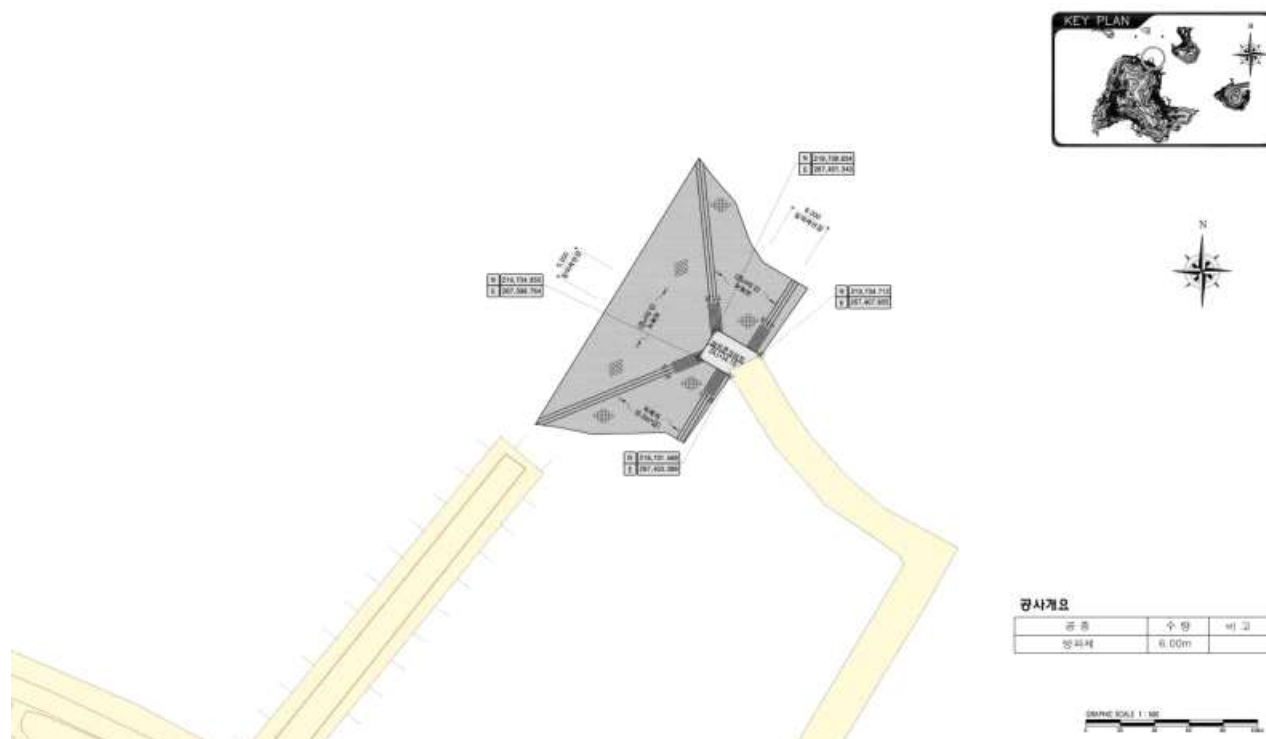
- 여수시 남면 유송리 251-7번지 일원



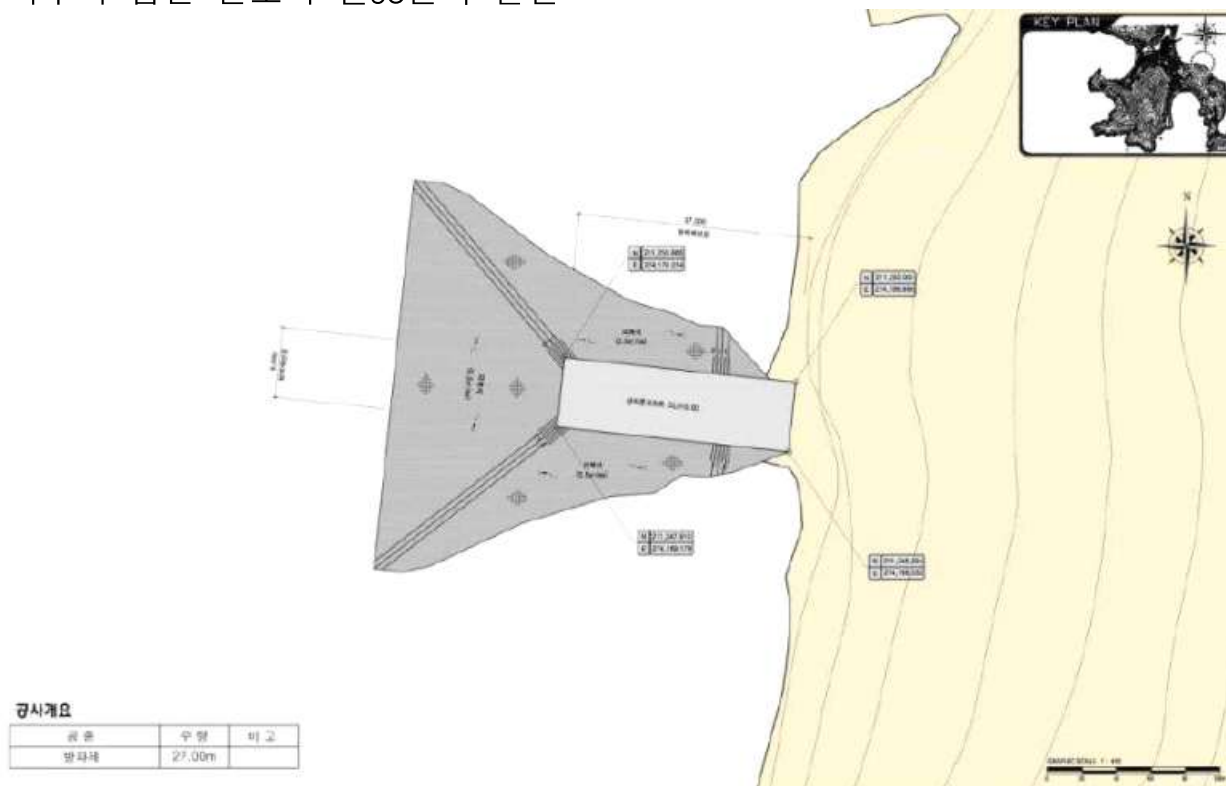
- 여수시 남면 화태리 331-1번지 일원



- 여수시 남면 두라리 165-1번지 일원



- 여수시 남면 안도리 산93번지 일원



## 공 고

「여수시 재해영향평가심의위원회 설치 및 운영 규칙」 제3조 및 「여수시 각종위원회 구성 및 운영 조례」 제6조, 제8조 규정에 따라 여수시 재해영향평가심의위원회 위원 공개모집하여 선정한 결과를 다음과 같이 공고합니다.

2022년 12월 21일

## 여 수 시 장

1. 공고내용: 여수시 재해영향평가심의위원회 위원 선정 및 명단 공개 공고
2. 공고기간: 2022. 12. 21. ~ 2023. 1. 4.(15일간)
3. 위원구성: 20명(당연직 2명, 위촉직 18명)
4. 위원 선정 및 명단공개 내역

구 분		소 속(직 위)	성 명	임 기	비고
1	위 원 장	건 설 교 통 국 장	문 인 기	당 해 직 위	당연직
2	부 위 원 장	재 난 안 전 과 장	최 영 철	당 해 직 위	당연직
3	위 원	여 수 시 의 회	김 행 기	‘23. 1. 1. ~ ‘24. 12. 31.	위촉직
4	위 원	여 수 시 의 회	이 석 주	‘23. 1. 1. ~ ‘24. 12. 31.	위촉직
5	위 원	(주)강 토 엔 지 니 어 링	오 세 정	‘23. 1. 1. ~ ‘24. 12. 31.	위촉직
6	위 원	(주)에 스 이	김 종 석	‘23. 1. 1. ~ ‘24. 12. 31.	위촉직
7	위 원	(주)이 산	류 관 형	‘23. 1. 1. ~ ‘24. 12. 31.	위촉직
8	위 원	(주)삼 안	이 상 열	‘23. 1. 1. ~ ‘24. 12. 31.	위촉직
9	위 원	(주)에 스 이	유 경 상	‘23. 1. 1. ~ ‘24. 12. 31.	위촉직

구 분		소 속(직 위)	성 명	임 기	비고
10	위 원	대한 건설 기술 단	장 서 용	‘23. 1. 1. ~ ‘24. 12. 31.	위촉직
11	위 원	(주)신성엔지니어링	서 근 순	‘23. 1. 1. ~ ‘24. 12. 31.	위촉직
12	위 원	죽암 건설 ( 주 )	송 진 근	‘23. 1. 1. ~ ‘24. 12. 31.	위촉직
13	위 원	(주) 기 림	김 용 구	‘23. 1. 1. ~ ‘24. 12. 31.	위촉직
14	위 원	한동건설엔지니어링(주)	연 두 흙	‘23. 1. 1. ~ ‘24. 12. 31.	위촉직
15	위 원	(주)선영이엔씨	한 대 희	‘23. 1. 1. ~ ‘24. 12. 31.	위촉직
16	위 원	(주)K G 엔 지 니 어 링	박 성 식	‘23. 1. 1. ~ ‘24. 12. 31.	위촉직
17	위 원	국 토 안 전 관 리 원	김 준 완	‘23. 1. 1. ~ ‘24. 12. 31.	위촉직
18	위 원	한국어촌어항공단	차 종 호	‘23. 1. 1. ~ ‘24. 12. 31.	위촉직
19	위 원	(주)하우엔지니어링 건축사사무소	이 재 웅	‘23. 1. 1. ~ ‘24. 12. 31.	위촉직
20	위 원	(주)서현기술단	지 화 식	‘23. 1. 1. ~ ‘24. 12. 31.	위촉직

#### 4. 위원역할

- 지형여건 등 주변 환경에 따른 재해 위험 요인 심의
- 해당 사업으로 인하여 인근지역이나 시설에 미치는 재해 영향 심의
- 사업시행자가 제출한 재해저감계획 심의
- 행정안전부장관이 고시하는 중점 검토항목 심의

#### 5. 문의사항: 여수시 재난안전과 자연재난팀(☎061-659-4043)

## 국동항 내 장애물(적치물) 제거 공고

우리 시 국동항 내에 무단으로 점유 및 방치되어 있는 장애물(적치물)이 국동항의 효용을 저해하고 있으나, 소유자가 불문명하여 「어촌·어항법」 제46조 및 같은 법 시행령 제41조에 따라 아래와 같이 직권으로 제거하고자 공고하오니 소유자나 이해관계인은 기한 내 적치물을 제거하여 주시기 바랍니다. 만약, 공고기간 내 적치물이 제거되지 않을 경우 공매 또는 폐기 등의 조치가 실시됨을 알려드립니다.

2022년 12월 21일

### 여 수 시 장

1. 공고기간 : 2022. 12. 21. ~ 2023. 1. 20. (31일간)
2. 위 치 : 전라남도 여수시 남산동 43번지 외 1필지 (국동항 내 일원)
3. 제거대상 물건의 명칭 및 내용 : 어구, 방치차량 등 적치물
4. 소유자(점유자) 및 이해관계인 유의사항
  - 가. 소유자께서는 공고기간 내에 자진처리하지 않을 경우 「어촌·어항법」 제46조 및 같은법 시행령 제41조에 따라 공고기간 경과 시 권리를 포기한 것으로 간주하여 공매 또는 폐기 등의 조치가 실시됩니다.
  - 나. 아울러, 국동항 내에 폐어구 등 적치물을 방치한 행위자(소유자 파악 시)에 대하여는 어촌·어항법 제60조제2항에 따라 형사처벌(2년 이하의 징역 또는 2천만원 이하의 벌금)을 받게 됨을 알려드립니다.
  - 다. 해당 물건의 이해관계인(압류 및 저당권 설정자 등)은 공고 기한 내에 권리행사가 없을 경우 권리행사를 포기한 것으로 간주함을 알려드립니다.
5. 문의처 : 여수시 섬자원개발과(061-659-3991)

## 장애물(적치물) 제거공고

적치장소	국동항 내(전라남도 여수시 남산동 43번지)		
적치물 종류	어구 등 4점		
어항관리청	여수시	관 리 번 호	제2022-117호
처리 예정일자	2023년 1월 20일 이후(공고 종료 이후)		
처리방법	공고기간 후 직권처리(공매 또는 폐기 처분)		
위반내용	어촌 · 어항법 제45조 위반		



적치물 위치도 및 현장사진

위 장애물(적치물)은 어항의 효율적 이용을 저해하고 있으나 소유자가 불문명하여 어촌 · 어항법 제46조 및 같은 법 시행령 제41조항에 따라 위와 같이 직권으로 제거하고자 하오니 이의가 있거나 문의사항이 있으신 분은 **2023년 1월 20일까지** 여수시 섬자원개발과(061-659-3991)로 연락하여 주시기 바랍니다.

2022년 12월 21일

여 수 시 장



## 장애물(적치물) 제거공고

적치장소	국동항 내(전라남도 국동 1082-1번지)		
적치물 종류	방치차량 1대		
어항관리청	여수시	관 리 번 호	제2022-118호
처리 예정일자	2023년 1월 20일 이후(공고 종료 이후)		
처리방법	공고기간 후 직권처리(강제견인 및 폐차)		
위반내용	어촌 · 어항법 제45조 위반		



적치물 위치도 및 현장사진

위 장애물(적치물)은 어항의 효율적 이용을 저해하고 있으나 소유자가 불문명하여 어촌 · 어항법 제46조 및 같은 법 시행령 제41조항에 따라 위와 같이 직권으로 제거하고자 하오니 이의가 있거나 문의사항이 있으신 분은 **2023년 1월 20일까지** 여수시 섬자원개발과(061-659-3991)로 연락하여 주시기 바랍니다.

2022년 12월 21일

여 수 시 장