

<p>제2023-10호 2023년 2월 2(목)</p>	<p>시 보</p> <p></p> <p>여수시</p>	<p>시 정 지 표</p> <p>소통 화 합 열 린 도 시 인 재 육 성 산 업 도 시 문 화 예 술 복 지 도 시 해 양 관 광 휴 양 도 시 기 후 변 화 선 도 도 시</p>
--	--	---

■ 발행인 : 여수시장 ■ 발행소 : 홍보담당관실 / 여수시 시청로 1(학동) ☎ 659-3025 FAX) 659-5803

고 시

○ 여수시 고시	제2023-39호	2025년 여수 도시관리계획(재정비) 결정 변경 지형도면 고시	1
○ 여수시 고시	제2023-40호	2025년 여수 도시관리계획(재정비) 결정 변경 및 지형도면승인 고시	67
○ 여수시 고시	제2023-41호	여수 국가산업단지 개발사업 실시계획 변경 승인 고시 (건설자재창고 부지조성 사업)[(주)보라건설]	71
○ 여수시 고시	제2023-46호	여수 국가산업단지 개발사업 실시계획 변경 승인 고시 (금속 조립구조재 제조업 등)[유진엔지니어링(주)]	73
○ 여수시 고시	제2023-49호	여수 도시계획시설(주차장)사업 실시계획 변경 인가 및 지형도면 고시 (여수 고소동 공영주차장 신축공사)	75

공 고

○ 여수시 공고	제2023-363호	2024년도 농림축산식품산업 신청 공고	77
○ 여수시 공고	제2023-377호	공유수면 내 방치물 제거 공고	82
○ 여수시 공고	제2023-386호	2023년 정원전문가 양성교육 교육생 모집 공고	85
○ 여수시 공고	제2023-392호	전문건설업(신규) 등록 공고	89
○ 여수시 공고	제2023-393호	전문건설업(신규) 등록 공고	90
○ 여수시 공고	제2023-394호	전문건설업(신규) 등록 공고	91

회 람								
--------	--	--	--	--	--	--	--	--

시보는 공문서로서의 효력을 갖습니다

2025년 여수 도시관리계획(재정비) 결정 변경 지형도면 고시

2025년 여수 도시관리계획(재정비) 결정 변경 지형도면에 대하여 「국토의 계획 및 이용에 관한 법률」 제32조, 같은 법률 시행령 제27조 및 「토지이용규제 기본법」 제8조에 따라 고시하고 일반인 및 이해관계인에게 보입니다.

2023. 2. 2.

여 수 시 장 (인)

1. 여수 도시관리계획(재정비) 결정 변경 조서 : 다 음
2. 여수 도시관리계획(재정비) 결정 변경 지형도면 : 게재생략
3. 관계도서는 여수시청 도시계획과(061-659-4011)에 비치하고 일반인에게 보입니다.

I. 용도지역 결정(변경)(안) 조서

1. 용도지역 결정(변경) 총괄조서

가. 용도지역 결정(변경) 총괄조서(재정비 총괄)

구 분		면 적 (㎡)			구성비 (%)	비 고
		기 정	변 경	변 경 후		
합 계		1,024,818,287.5	감) 831,280.0	1,024,818,137.5	100.0	831,130㎡ 중복지정 제척
주거 지역	소 계	25,574,440.6	증) 40,113.0	25,614,553.6	2.5	
	제1종전용주거지역	995,494.0	감) 49,370.0	946,124.0	0.1	
	제2종전용주거지역	40,824.4	-	40,824.4	0.0	
	제1종일반주거지역	13,075,907.4	증) 35,815.0	13,111,722.4	1.3	
	제2종일반주거지역	9,692,405.9	감) 3,237.0	9,689,168.9	0.9	
	제3종일반주거지역	661,241.0	-	661,241.0	0.1	
	준주거지역	1,108,567.9	증) 56,905.0	1,165,472.9	0.1	
상업 지역	소계	3,003,872.3	증) 1,939.0	3,005,811.3	0.3	
	중심상업지역	351,070.0		351,070.0	0.0	
	일반상업지역	2,652,802.3	증) 1,939.0	2,654,741.3	0.3	
	근린상업지역	-	-	-	-	
	유통상업지역	-	-	-	-	
공업 지역	소계	58,952,667.2	-	58,952,667.2	5.8	
	전용공업지역	-	-	-	-	
	일반공업지역	55,735,929.4	-	55,735,929.4	5.5	
	준공업지역	3,216,737.8	-	3,216,737.8	0.3	
녹지 지역	소계	215,066,130.4	감) 25,126.0	215,041,004.4	21.0	
	보전녹지지역	60,002,110.0	증) 495,995.6	60,498,105.6	5.9	
	생산녹지지역	9,151,359.0	-	9,151,359.0	0.9	
	자연녹지지역	145,912,661.4	감) 521,121.6	145,391,539.8	14.2	
관리 지역	소계	68,084,195.0	증) 1,810,391.0	69,894,586.0	7.0	
	관리지역	1,200,290.0	감) 250,881.0	949,409.0	-	자연환경보전지역 중복지정 (957,652㎡→934,191㎡)
	보전관리지역	23,130,052.0	증) 1,161,934.0	24,291,986.0	2.4	
	생산관리지역	18,506,099.0	증) 768,594.0	19,274,693.0	1.9	
	계획관리지역	25,247,754.0	증) 130,744.0	25,378,498.0	2.7	
농림지역		72,759,744.0	감) 2,399,031.0	70,360,713.0	6.7	자연환경보전지역 중복지정 (2,412,259㎡→1,604,590㎡)
자연환경보전지역		542,244,584.0	감) 240,237.0	542,004,347.0	52.6	중복지정 관리지역(934,191㎡) 농림지역(1,604,590㎡)
용도지역 미지정		42,502,565.0	감) 19,329.0	42,483,236.0	4.1	

2 .

용도지역별 결정(변경) 사유서

가. 주거지역 결정(변경) 사유서

도 면 표 시 번 호	위 치	용도지역		면적(m ²)	용적률 (%)	결정(변경)사유
		기 정	변 경			
주1	돌산읍 우두리 711-25번지 일원	제1종전용 주거지역	제1종일반 주거지역	49,370	200% 이하	○ 돌산대교와 이순신대교가 교차하는 개발압력이 높은 지역이나 돌산공원 및 해양경관지구의 양호한 자연환경 보호와 도시미관을 위해 개발이 억제 되어온 지역으로, 주변지역과 연계 개발을 통해 지역경제 활성화 및 개발 여건 조성을 위해 제1종일반주거지역 으로 변경
	돌산읍 우두리 720-16번지 일원	자연 녹지지역	제1종일반 주거지역	55,574		
주2	오림동 381-3 번지 일원 (폐선부지 주변지역)	자연 녹지지역	제1종일반 주거지역	296	200% 이하	○ 철도 및 완충녹지 폐지에 따른 자투리 용지로 2035년 여수도시기본계획상 상업용지이나, 토지이용 형평성 및 용도 지역 정형화를 고려하고 단일 건축물 내 용도지역 중복 지정의 불부합을 조정하기 위해 제1종일반주거지역으로 변경
주3	돌산읍 우두리 799-192번지 일원	자연 녹지지역	제1종일반 주거지역	205	200% 이하	○ 2004년 재정비시 제1종일반주거지역 으로 기결정된 사항을 고려하고 토지이용과 용도지역 지정 현황간 불부합 문제를 조정하여 용도지역 현실화를 도모하기 위해 제1종일반 주거지역으로 변경
주4	돌산읍 우두리 1181번지 일원	-	제1종일반 주거지역	9,439	200% 이하	○ 공유수면매립지역으로서 용도지역 미지정 자투리 용지로, 2035년 여수 도시기본계획상 주거용지로 지정된 현황과 주변 용도지역을 고려하여 제1종일반주거지역으로 결정
주5	국동 5번지 일원	일반 상업지역	제1종일반 주거지역	2,382	200% 이하	○ 2035년 여수도시기본계획상 주거 용지로 지정된 지역으로 「도시군관리 계획수립지침」 3-1-1-9에 의거 하여 2개 지역간 용도지역 경계기준에 따라 용도지역 변경
			제2종일반 주거지역	954	250% 이하	

도 면 표 시 번 호	위 치	용도지역		면적(m ²)	용적률 (%)	결정(변경)사유
		기 정	변 경			
주6	둔덕동 266번지 일원	제1종일반 주거지역	제2종일반 주거지역	51,272	250% 이하	○2004년 재정비시 제1종일반주거 지역으로 세분되었으나, 세분 이전 건축허가로 현재 토지이용현황과 용도지역 지정현황이 불부합하여 용도지역 현실화를 위해 제2종일반 주거지역으로 변경
주7	여서동 806번지 일원	자연 녹지지역	제1종일반 주거지역	6,432	200% 이하	○건축허가시 용도지역과 현재 용도 지역 간 불일치로 인한 용도지역 내 건축현황 불부합과 도시기본계획 (주거용지) 및 건축제한사항 등을 고려한 용도지역 현실화를 위해 제1종일반주거지역으로 변경 (미개발 산림지역 제외)
주8	신기동 71-12번지 일원	제2종일반 주거지역	준주거 지역	50,198	500% 이하	○2035년 여수도시기본계획상 상업 용지로 기반영되어 있으며, 토지이용 현황 및 주변 용도지역, 블록 내 정주 환경 및 가로의 연속성 확보를 위해 준주거지역으로 변경
주9	오림동 497-2번지 일원 (폐선부지 주변지역)	자연 녹지지역	준주거 지역	6,707	500% 이하	○철도 및 완충녹지 폐지에 따른 자투리 용지로 2035년 여수도시기본계획에 주거용지로 기반영되어 있으며, 주변 지역과 동일 여건 및 토지이용의 형평성을 고려하여 준주거지역으로 변경
주10	종화동 583번지 일원	제2종일반 주거지역	상업지역	5,275	1,000% 이하	○일단을 도로로 형성된 하나의 블록 내 2이상의 용도지역으로 결정되어 있어 토지이용의 효율성 및 도시의 체계적 관리를 위해 하나의 용도지역 으로 결정이 필요한 지역 ○주거기능과 상업기능이 혼재된 지역 으로 주변의 입지여건과 현황을 고려 하여 상업지역으로 조정
주11	웅천동, 1841번지 일원	-	보전녹지 지역	140	80% 이하	○지적 불일치 등으로 인한 용도지역 미지정 지역에 대해 주변 용도지역과의 정형화 및 개발·소유 현황을 고려하여 용도지역 결정 ○대상지 내 보전산지는 보전녹지지역 으로 결정
			제1종일반 주거지역	381	200% 이하	
			제2종일반 주거지역	10	250% 이하	

※ 용적률 : 여수시 도시계획 조례

나. 녹지지역 결정(변경) 사유서

도 면 표 시 번 호	위 치	용도지역		면적(m ²)	용적률 (%)	결정(변경)사유
		기 정	변 경			
녹1	소라면 덕양리 1412번지 일원 (폐선부지 주변지역)	제1종일반 주거지역	자연 녹지지역	36,992	100%이하	○철도 및 완충녹지 폐지에 따른 폐선 부지 주변지역으로, 2035년 여수 도시기본계획상 공원용지로 반영 되어있으며, 근린공원178호로 결정 되어 공원조성사업 시행중인 시도 유지로 토지이용계획을 고려하여 자연녹지지역으로 변경
녹2	중앙동 385-19번지 일원	-	자연 녹지지역	6,428	100%이하	○공유수면매립지역으로서 2035년 여수도시기본계획상 보전용지로 지정되어 있으며 현재 주차장 및 공원으로 이용중인 도시계획시설 부지로, 토지이용현황과 도시기본 계획에 부합하도록 자연녹지지역 으로 결정
녹3	호명동 1445-7번지 일원	보전 녹지지역	자연 녹지지역	19,728	100%이하	○개발제한구역 해제시 지형여건에 따라 보전녹지지역으로 지정·관리된 지역으로, 현재 보전산지 해제 및 공장, 창고 등으로 이용 중인 토지이용 현황과 주변 용도지역 현황을 고려 하여 자연녹지지역으로 변경
녹4	시전동 산115번지 일원	자연 녹지지역	보전 녹지지역	487,599	80%이하	○장기미집행시설로서 부분 실효된 체육공원 70호 주변지역으로, 난개발을 방지하고 자연경관의 보전을 위해 「도시·군관리계획수립 지침」 3-1-5-2에 의거하여 보전 녹지지역으로 변경
녹5	우두리 657-12번지 일원	자연 녹지지역	보전 녹지지역	27,456.6	80%이하	○장기미집행시설로서 부분 실효 된 굴밭공원 주변지역으로, 난 개발을 방지하고 자연경관의 보전을 위해 「도시·군관리계획 수립지침」 3-1-5-2에 의거 하여 보전녹지지역으로 변경
녹6	웅천동 1841번지 일원	-	보전 녹지지역	528	80%이하	○지적 불일치 등으로 인한 용도지역 미지정 지역에 대해 주변 용도지역과의 정형화 및 개발·소유 현황을 고려하여 용도지역 결정

※ 용적률 : 여수시 도시계획 조례

다. 관리지역 결정(변경)사유서

1) 관리지역 내 변경

도 면 표 시 번 호	위 치	용도지역		면적(m ²)	용적률 (%)	결정(변경)사유
		기 정	변 경			
관1	돌산읍 평사리 206-15번지 일원	보전 관리지역	계획 관리지역	666	100% 이하	○ 계획관리지역과 연결한 개발완료 지역으로 주변 토지이용현황과의 형평성을 고려하여 계획관리지역 으로 변경
관2	돌산읍 평사리 296-1 일원	보전 관리지역	계획 관리지역	24,042	100% 이하	○ 계획관리지역과 연결한 개발완료 지역으로 주변 토지이용현황과의 형평성을 고려하여 계획관리지역 으로 변경, ○ 대상지 내 보전산지는 농림지역으로 변경
			농림지역	240	80 % 이하	
관4	소호동 990-2번지 일원	보전 관리지역	계획 관리지역	9,225	100% 이하	○ 계획관리지역과 연결한 개발완료 지역으로 주변 토지이용현황과의 형평성을 고려하여 계획관리지역 으로 변경

2) 미세분 관리지역

가) 총괄

도 면 표 시 번 호	위 치	용도지역		면 적(m ²)	용적률	결정(변경)사유
		기 정	변 경			
계		—	—	227,420	—	—
—	여 수 비 도 시 일 원	미 세 분 관 리 지 역	보전 관리지역	63,472	80% 이하	○임상 및 농지 등이 양호하거나 저수지 상류 지역으로 주변 토지이용현황을 고려하여 보전 관리지역으로 세분
				13,967		○주변 토지이용 현황 및 토지적성평가결과를 고려하여 보전관리지역으로 세분 (1만m ² 이상)
				92,623		○주변 토지이용 현황 및 토지적성평가결과를 고려하여 보전관리지역으로 세분 (1만m ² 미만)
			생산 관리지역	401	80% 이하	○임상 및 농지 등이 양호하거나 저수지 상류 지역으로 농업·임업의 생산을 위한 지역을 생산관리지역으로 세분
				44,225		○생산관리지역과 연접한 소규모 필지로 용도 지역의 정형화와 계획적 관리를 위해 생산관리지역으로 세분(1만m ² 미만)
			계획 관리지역	4,104	100% 이하	○계획관리지역과 연접하여 개발이 완료된 지역에 대해 계획관리지역으로 세분
				332		○주변 토지이용현황을 고려하여 용도지역 정형화와 계획적 관리를 위해 계획관리지역으로 세분
			농림지역	8,296	80% 이하	○보전산지 및 농업진흥지역으로 지정된 지역으로서 양호한 임상 및 농지의 보호를 위해 농림지역으로 결정

나) 미세분 관리지역 변경내용

○ 계획관리지역

구분	도면표시 번 호	위 치	용 도 지 역		면 적 (㎡)	변 경 사 유
			기 정	변 경		
소계			6개소		4,436	계획관리지역과 연결한 지역으로 개발이 완료된 현황을 고려하여 계획관리 지역으로 세분
1	여수006-002	소호동 산104-4임 일원	관리지역	계획관리지역	1,801	
2	여수034-006	화양면 화동리 산293-2임 일원	관리지역	계획관리지역	6	
3	여수059-001	돌산읍 군내리 산104-2임 일원	관리지역	계획관리지역	1,999	
4	돌산042-002	돌산읍 죽포리 산212-3임 일원	관리지역	계획관리지역	298	주변지역의 토지이용현황을 고려하여 용도지역 정형화 와 대상지의 계획적 관리를 위해 계획관리지역으로 세분
5	여수005-001	화양면 용주리 산219임 일원	관리지역	계획관리지역	150	
6	여수005-005	화양면 창무리 산58-19임 일원	관리지역	계획관리지역	182	

○ 생산관리지역

구분	도면표시 번 호	위 치	용 도 지 역		면 적 (㎡)	변 경 사 유
			기 정	변 경		
소 계			26개소		44,626	
1	광양093-004	소라면 복산리 산548-8임 일원	관리지역	생산관리지역	164	양호한 농지 또는 저수지 상류 지역으로 이용되는 지역에 대해 농업 및 농지의 보호를 위한 생산관리지역 으로 세분
2	여수060-001	돌산읍 신복리 산155-1임 일원	관리지역	생산관리지역	237	
3	여수014-004	화양면 옥적리 산90-12임 일원	관리지역	생산관리지역	1,686	생산관리지역과 연결한 소규모지역으로, 주변 용도 지역 현황을고려하여 생산 관리지역으로 세분을 통한 용도지역 정형화 도모
4	여수015-010	화양면 화동리 산82-4임 일원	관리지역	생산관리지역	2,993	
5	여수033-001	화양면 이목리 산658임 일원	관리지역	생산관리지역	2,786	
6	여수050-002	돌산읍 금봉리 산218임 일원	관리지역	생산관리지역	51	
7	여수050-004	돌산읍 금봉리 산221임 일원	관리지역	생산관리지역	4,364	
8	여수050-006	돌산읍 금봉리 산538-2임 일원	관리지역	생산관리지역	147	

구분	도면표시 번 호	위 치	용 도 지 역		면 적 (㎡)	변 경 사 유
			기 정	변 경		
9	여수052-001	화정면 낭도리 산234-1도 일원	관리지역	생산관리지역	74	역 현황을 고려하여 생산관리지역으로 세분을 통한 용도지역 정형화 도모
10	여수052-003	화정면 낭도리 산264임 일원	관리지역	생산관리지역	1,367	
11	여수052-004	화정면 낭도리 산44묘 일원	관리지역	생산관리지역	1,884	
12	여수052-006	화정면 낭도리 산46임 일원	관리지역	생산관리지역	1,587	
13	여수053-001	화정면 낭도리 산282임 일원	관리지역	생산관리지역	634	
14	여수053-003	화정면 낭도리 산305임 일원	관리지역	생산관리지역	2,169	
15	여수056-001	화정면 백야리 산262-14임 일원	관리지역	생산관리지역	979	
16	여수066-001	화정면 개도리 산488-4임 일원	관리지역	생산관리지역	1,859	
17	여수067-001	화정면 개도리 산656임 일원	관리지역	생산관리지역	2,475	
18	여수076-001	화정면 개도리 1501-1임 일원	관리지역	생산관리지역	2,705	
19	여수076-003	화정면 개도리 산420임 일원	관리지역	생산관리지역	2,885	
20	여수076-005	화정면 개도리 산443임 일원	관리지역	생산관리지역	1,405	
21	여수076-006	화정면 개도리 산730-3임 일원	관리지역	생산관리지역	1,561	
22	여수078-001	화정면 개도리 산202-1임 일원	관리지역	생산관리지역	2,984	
23	돌산021-001	돌산읍 평사리 산194-2임 일원	관리지역	생산관리지역	4,137	
24	돌산021-003	돌산읍 평사리 산322-8임 일원	관리지역	생산관리지역	892	
25	돌산052-001	돌산읍 올림리 산176임 일원	관리지역	생산관리지역	1,983	
26	돌산062-001	돌산읍 금성리 산154-4도 일원	관리지역	생산관리지역	618	

○ 보전관리지역

구분	도면표시 번 호	위 치	용 도 지 역		면 적 (㎡)	변 경 사 유
			기 정	변 경		
소 계			57 개소		170,062	
1	여수004-005	화양면 옥적리 산360-2임 일원	관리지역	보전관리지역	94	양호한 산지 또는 저수지 상류 지역으로 이용되는 지역에 대해 임업 및 임 상의 보호를 위한 보전관 리지역으로 세분
2	여수006-003	화양면 용주리 산147-2임 일원	관리지역	보전관리지역	9,800	
3	여수034-003	화양면 화동리 산255-3임 일원	관리지역	보전관리지역	3,424	
4	여수043-001	화정면 조발리 산18-2임 일원	관리지역	보전관리지역	357	
5	여수050-005	돌산읍 금봉리 산250-2임 일원	관리지역	보전관리지역	8,827	
6	돌산031-005	돌산읍 둔전리 산247-11임 일원	관리지역	보전관리지역	1,335	
7	돌산031-007	돌산읍 둔전리 산247-11임 일원	관리지역	보전관리지역	8,568	
8	돌산031-009	돌산읍 둔전리 산247-16임 일원	관리지역	보전관리지역	1,388	
9	돌산031-010	돌산읍 둔전리 산247-26임 일원	관리지역	보전관리지역	10,180	
10	돌산031-018	돌산읍 평사리 산186-9임 일원	관리지역	보전관리지역	1,229	
11	돌산041-005	돌산읍 둔전리 산247-15임 일원	관리지역	보전관리지역	6,286	
12	돌산041-007	돌산읍 둔전리 산247-8임 일원	관리지역	보전관리지역	7,749	
13	돌산031_012	돌산읍 둔전리 산247-2임 일원	관리지역	보전관리지역	13,967	면적 1만㎡ 이상인 지역 에 대해 토지적성평가 등급 및 주변 토지이용 현황을 고려하여 보전 관리지역으로 세분
14	여수004-001	화양면 이천리 산74임 일원	관리지역	보전관리지역	138	보전관리지역과 연접한 소규모지역으로, 주변 용도지역 현황을 고려 하여 보전관리지역으로 세분을 통한 용도지역 정형화 도모
15	여수005-003	화양면 창무리 산58-18임 일원	관리지역	보전관리지역	1,123	
16	여수006-001	소호동 산102임 일원	관리지역	보전관리지역	26,003	
17	여수006-014	소호동 산104-4임 일원	관리지역	보전관리지역	1,016	
18	여수014-002	화양면 옥적리 산7임 일원	관리지역	보전관리지역	548	
19	여수016-001	화양면 용주리 산124-7임 일원	관리지역	보전관리지역	1,593	
20	여수025-001	화양면 화동리 산170임 일원	관리지역	보전관리지역	666	
21	여수034-001	화양면 화동리 산255임 일원	관리지역	보전관리지역	1,182	
22	여수034-007	화양면 이목리 산323-1도 일원	관리지역	보전관리지역	334	
23	여수035-001	화양면 안포리 산50임 일원	관리지역	보전관리지역	30	
24	여수043-002	화정면 조발리 산56-1임 일원	관리지역	보전관리지역	1,993	
25	여수050-001	돌산읍 금봉리 산113-2임 일원	관리지역	보전관리지역	1,080	
26	돌산031-001	돌산읍 둔전리 산220임 일원	관리지역	보전관리지역	700	
27	돌산031-003	돌산읍 둔전리 산244-1임 일원	관리지역	보전관리지역	1,154	
28	돌산031-016	돌산읍 둔전리 산295-5임 일원	관리지역	보전관리지역	28	
29	돌산031-020	돌산읍 평사리 산482임 일원	관리지역	보전관리지역	1,377	
30	돌산032-001	돌산읍 죽포리 산14-5임 일원	관리지역	보전관리지역	2,540	

구분	도면표시 번 호	위 치	용 도 지 역		면 적 (㎡)	변 경 사 유
			기 정	변 경		
31	돌산032-002	돌산읍 죽포리 산6-1도 일원	관리지역	보전관리지역	2,175	보전관리지역과 연결한 소규모지역으로, 주변 용도 지역 현황을 고려하여 보 전관리지역으로 세분을 통한 용도지역 정형화 도모
32	돌산032-004	돌산읍 둔전리 산4임 일원	관리지역	보전관리지역	2,582	
33	돌산032-005	돌산읍 평사리 331-7 임 일원	관리지역	보전관리지역	68	
34	돌산032-007	돌산읍 평사리 산47-18임 일원	관리지역	보전관리지역	7,378	
35	돌산032-008	돌산읍 평사리 산61-3임 일원	관리지역	보전관리지역	1,050	
36	돌산032-009	돌산읍 평사리 산43-1임 일원	관리지역	보전관리지역	756	
37	돌산032-011	돌산읍 평사리 산78-30임 일원	관리지역	보전관리지역	1,930	
38	돌산041-002	돌산읍 서덕리 산82임 일원	관리지역	보전관리지역	3,570	
39	돌산041-003	돌산읍 서덕리 산88임 일원	관리지역	보전관리지역	2,246	
40	돌산041-004	돌산읍 둔전리 산247-12임 일원	관리지역	보전관리지역	6,531	
41	돌산042-004	돌산읍 둔전리 산21임 일원	관리지역	보전관리지역	3,848	
42	손죽085-001	삼산면 손죽리 산612임 일원	관리지역	보전관리지역	23	
43	초도010-001	삼산면 초도리 산2753임 일원	관리지역	보전관리지역	4,697	
44	돌산032-010	돌산읍 평사리 산78-30임 일원	관리지역	보전관리지역	1,422	수산자원보호구역 및 환경 보전해역 인접지역으로 자연환경에 미치는 영향 최소화
45	여수034-005	화양면 화동리 산293-2임 일원	관리지역	보전관리지역	1,313	
46	광양093-001	소라면 복산리 산474임 일원	관리지역	보전관리지역	780	주변 산림지대와 연결된 양호한 임야 및 농경지는 개발사업으로 인하여 자연 환경에 미치는 영향을 최 소화하도록 보전관리지역 으로 변경
47	여수005-006	화양면 창무리 산58-22임 일원	관리지역	보전관리지역	589	
48	여수025-003	화양면 화동리 산170임 일원	관리지역	보전관리지역	222	
49	돌산032-012	돌산읍 평사리 산78-32임 일원	관리지역	보전관리지역	914	
50	돌산032-013	돌산읍 평사리 산78-33임 일원	관리지역	보전관리지역	5,410	
51	돌산042-003	돌산읍 죽포리 산224-1임 일원	관리지역	보전관리지역	1,063	
52	여수014-001	화양면 옥적리 산236임 일원	관리지역	보전관리지역	397	산지구분 및 산지이용현 황을 고려하여 보전관리지 역으로 변경
53	여수015-006	화양면 옥적리 31전 일원	관리지역	보전관리지역	1,119	
54	여수025-005	화양면 화동리 산73-2임 일원	관리지역	보전관리지역	333	
55	여수060-002	돌산읍 신복리 산55-2임 일원	관리지역	보전관리지역	94	
56	돌산041-001	돌산읍 서덕리 산40임 일원	관리지역	보전관리지역	2,292	
57	돌산021-005	돌산읍 평사리 산327-6임 일원	관리지역	보전관리지역	2,551	

○ 농림지역

구분	도면표시 번 호	위 치	용 도 지 역		면 적 (㎡)	변 경 사 유
			기 정	변 경		
소 계			58 개소		8,296	보전산지 및 농업진흥지역 으로 이용 중인 지역으로 양호한 임상 및 농지의 보호를 위해 농림지역으로 결정
1	광양093-002	소라면 복산리 산474임 일원	관리지역	농림지역	1	
2	광양093-003	소라면 복산리 산474임 일원	관리지역	농림지역	93	
3	광양093-005	소라면 복산리 산548-8임 일원	관리지역	농림지역	36	
4	여수004-002	화양면 이찬리 산74임 일원	관리지역	농림지역	152	
5	여수004-003	화양면 이찬리 산75임 일원	관리지역	농림지역	99	
6	여수004-004	화양면 옥적리 산315임 일원	관리지역	농림지역	349	
7	여수004-006	화양면 옥적리 산360-2임 일원	관리지역	농림지역	6	
8	여수005-002	화양면 용주리 산219임 일원	관리지역	농림지역	171	
9	여수005-004	화양면 창무리 산58-18임 일원	관리지역	농림지역	347	
10	여수005-007	화양면 창무리 산58-22임 일원	관리지역	농림지역	220	
11	여수014-003	화양면 옥적리 산7임 일원	관리지역	농림지역	2	
12	여수014-005	화양면 옥적리 산90-12임 일원	관리지역	농림지역	143	
13	여수015-001	화양면 나진리 산116임 일원	관리지역	농림지역	25	
14	여수015-002	화양면 나진리 산18-1임 일원	관리지역	농림지역	13	
15	여수015-003	화양면 나진리 산18-4임 일원	관리지역	농림지역	68	
16	여수015-004	화양면 나진리 산18-4임 일원	관리지역	농림지역	179	
17	여수015-005	화양면 옥적리 17-1 임 일원	관리지역	농림지역	11	
18	여수015-007	화양면 옥적리 31전 일원	관리지역	농림지역	48	
19	여수015-008	화양면 옥적리 산126-8임 일원	관리지역	농림지역	14	
20	여수015-009	화양면 옥적리 산90-21임 일원	관리지역	농림지역	40	
21	여수015-011	화양면 화동리 산82-4임 일원	관리지역	농림지역	38	
22	여수024-001	화양면 화동리 산149-1임 일원	관리지역	농림지역	157	
23	여수025-002	화양면 화동리 산170임 일원	관리지역	농림지역	2	
24	여수025-004	화양면 화동리 산170임 일원	관리지역	농림지역	21	
25	여수025-006	화양면 화동리 산73임 일원	관리지역	농림지역	86	
26	여수034-002	화양면 화동리 산255	관리지역	농림지역	18	
27	여수034-004	화양면 화동리 산255-3임 일원	관리지역	농림지역	160	
28	여수034-008	화양면 이목리 산323-1도 일원	관리지역	농림지역	22	
29	여수050-003	돌산읍 금봉리 산218임 일원	관리지역	농림지역	12	
30	여수051-001	화정면 낭도리 산6-4임 일원	관리지역	농림지역	195	

구분	도면표시 번 호	위 치	용 도 지 역		면 적 (㎡)	변 경 사 유
			기 정	변 경		
31	여수052-002	화정면 낭도리 산234-1도 일원	관리지역	농림지역	45	보전산지 및 농업진흥지역으로 이용 중인 지역으로 양호한 임상 및 농지의 보호를 위해 농림 지역으로 결정
32	여수052-005	화정면 낭도리 산44묘 일원	관리지역	농림지역	23	
33	여수053-002	화정면 낭도리 산282임 일원	관리지역	농림지역	129	
34	여수053-004	화정면 낭도리 산305임 일원	관리지역	농림지역	222	
35	여수056-002	화정면 백야리 산262-14임 일원	관리지역	농림지역	91	
36	여수059-002	돌산읍 군내리 산104-2임 일원	관리지역	농림지역	166	
37	여수076-002	화정면 개도리 1501-1임 일원	관리지역	농림지역	31	
38	여수076-004	화정면 개도리 산420임 일원	관리지역	농림지역	15	
39	여수076-007	화정면 개도리 산730-3임 일원	관리지역	농림지역	96	
40	여수077-001	화정면 개도리 산345-357임 일원	관리지역	농림지역	857	
41	돌산021-002	돌산읍 평사리 산194-2임 일원	관리지역	농림지역	63	
42	돌산021-004	돌산읍 평사리 산322-8임 일원	관리지역	농림지역	184	
43	돌산031-002	돌산읍 둔전리 산220임 일원	관리지역	농림지역	2,018	
44	돌산031-004	돌산읍 둔전리 산244-1임 일원	관리지역	농림지역	5	
45	돌산031-006	돌산읍 둔전리 산247-11임 일원	관리지역	농림지역	4	
46	돌산031-008	돌산읍 둔전리 산247-11임 일원	관리지역	농림지역	340	
47	돌산031-011	돌산읍 둔전리 산247-26임 일원	관리지역	농림지역	28	
48	돌산031-013	돌산읍 둔전리 산247-4임 일원	관리지역	농림지역	152	
49	돌산031-014	돌산읍 둔전리 산249-1임 일원	관리지역	농림지역	4	
50	돌산031-015	돌산읍 둔전리 산255-2임 일원	관리지역	농림지역	4	
51	돌산031-017	돌산읍 둔전리 산295-5임 일원	관리지역	농림지역	29	
52	돌산031-019	돌산읍 평사리 산186-9임 일원	관리지역	농림지역	42	
53	돌산031-021	돌산읍 평사리 산482임 일원	관리지역	농림지역	73	
54	돌산032-003	돌산읍 둔전리 산121-7임 일원	관리지역	농림지역	31	
55	돌산032-006	돌산읍 평사리 331-7 임 일원	관리지역	농림지역	54	
56	돌산041-006	돌산읍 둔전리 산247-15임 일원	관리지역	농림지역	204	
57	돌산042-001	돌산읍 죽포리 산185-13도 일원	관리지역	농림지역	143	
58	순창036-001	삼산면 순죽리 산327임 일원	관리지역	농림지역	515	

라. 농림지역 결정(변경)사유서

1) 농림지역 내 관리지역 세분

가) 총괄

도면 표시 번호	위 치	용도지역		면 적(m ²)	용적률	결정(변경)사유
		기 정	변 경			
계		—	—	1,716,015	—	—
—	여 수 비 시 일 원	농림지역	보전 관리지역	132,477	80% 이하	○ 보전산지 및 농업진흥지역 해제지역, 보전산지 및 농업진흥지역 이외 농림지역 중 양호한 산지 또는 저수지 상류 지역으로 이용되는 지역에 대해 임업 및 임상의 보호를 위한 보전관리지역으로 세분
				293,832		○ 보전산지 및 농업진흥지역 해제지역, 보전산지 및 농업진흥지역 이외 농림지역 중 면적 1만m ² 이상인 대규모 필지에 대해 주변 토지이용현황 및 토지적성평가결과를 고려하여 보전관리지역으로 세분
				565,725		○ 보전산지 및 농업진흥지역 해제지역, 보전산지 및 농업진흥지역 이외 농림지역 중 보전관리지역과 연접한 소규모 필지로 용도지역의 정형화와 계획적 관리의 도모를 위해 보전관리지역으로 세분
			생산 관리지역	64,418	80% 이하	○ 보전산지 및 농업진흥지역 해제지역, 보전산지 및 농업진흥지역 이외 농림지역 중 양호한 농지 또는 저수지 상류 지역으로 이용되는 지역에 대해 농업 및 농지의 보호를 위한 생산관리지역으로 세분
				119,601		○ 보전산지 및 농업진흥지역 해제지역, 보전산지 및 농업진흥지역 이외 농림지역 중 면적 1만m ² 이상인 대규모 필지에 대해 주변 토지이용현황 및 토지적성평가결과를 고려하여 생산관리지역으로 세분
				471,920		○ 보전산지 및 농업진흥지역 해제지역, 보전산지 및 농업진흥지역 이외 농림지역 중 생산관리지역과 연접한 소규모 필지로 용도지역의 정형화와 계획적 관리의 도모를 위해 생산관리지역으로 세분
			계획 관리지역	41,509	100% 이하	○ 보전산지 및 농업진흥지역 해제지역, 보전산지 및 농업진흥지역 이외 농림지역 중 계획관리지역과 연접하여 개발이 완료된 지역에 대해 계획관리지역으로 세분
				9,755		○ 보전산지 및 농업진흥지역 해제지역, 보전산지 및 농업진흥지역 이외 농림지역 중 주변 토지이용현황을 고려하여 용도지역 정형화와 계획적 관리를 위해 계획관리지역으로 세분
				16,778		○ 보전산지 및 농업진흥지역 해제지역, 보전산지 및 농업진흥지역 이외 농림지역 중 면적 1만m ² 이상의 개발이 완료되거나 사업계획이 수립된 지역에 대해 계획관리지역으로 세분

나) 농업진흥지역 해제지역에 대한 관리지역 세분 변경내용

○ 계획관리지역

구분	도면표시 번 호	위 치	용 도 지 역		면 적 (㎡)	변 경 사 유
			기 정	변 경		
소 계			4개소		273	
1	여수005-009	화양면 용주리 1494묘 일원	농림지역	계획관리지역	76	농업진흥지역 해제지역 중 계획관리지역과 연결하여 개발이 완료된 지역에 대해 계획관리지역으로 세분
2	여수034-009	화양면 화동리 산335-1임 일원	농림지역	계획관리지역	73	농업진흥지역 해제지역 중 주변 토지이용현황을 고려 하여 용도지역 정형화와 계획적 관리를 위해 계획관리 지역으로 세분
3	여수034-010	화양면 화동리 산335-1임 일원	농림지역	계획관리지역	19	
4	돌산042-009	돌산읍 죽포리 산177-2임 일원	농림지역	계획관리지역	105	

○ 생산관리지역

구분	도면표시 번 호	위 치	용 도 지 역		면 적 (㎡)	변 경 사 유
			기 정	변 경		
소 계			85개소		249,946	농업진흥지역 해제지역 중 양호한 농지 또는 저수지 상류 지역으로 이용되는 지역에 대해 농업 및 농지의 보호를 위한 생산관리지역 으로 세분
1	여수005-008	화양면 용주리 1278-1임 일원	농림지역	생산관리지역	549	
2	여수005-010	화양면 용주리 1520임 일원	농림지역	생산관리지역	906	
3	여수005-011	화양면 용주리 1530묘 일원	농림지역	생산관리지역	202	
4	여수005-013	화양면 창무리 306-1임 일원	농림지역	생산관리지역	4,103	
5	여수005-014	화양면 창무리 319-7임 일원	농림지역	생산관리지역	84	
6	여수015-012	화양면 용주리 1492-4창 일원	농림지역	생산관리지역	1,848	
7	여수015-013	화양면 용주리 1496-6임 일원	농림지역	생산관리지역	524	
8	여수015-014	화양면 용주리 1496-7임 일원	농림지역	생산관리지역	43	
9	여수025-008	화양면 나진리 831구 일원	농림지역	생산관리지역	13,738	
10	여수025-017	화양면 안포리 1711임 일원	농림지역	생산관리지역	1,513	
11	여수033-002	화양면 이목리 762임 일원	농림지역	생산관리지역	56	
12	여수035-002	화양면 안포리 1062-3잡 일원	농림지역	생산관리지역	147	
13	여수060-008	돌산읍 신복리 598-1임 일원	농림지역	생산관리지역	1,131	
14	여수060-009	돌산읍 신복리 730학 일원	농림지역	생산관리지역	8,236	
15	여수062-001	화정면 낭도리 산108-2임 일원	농림지역	생산관리지역	3,273	

구분	도면표시 번 호	위 치	용 도 지 역		면 적 (㎡)	변 경 사 유
			기 정	변 경		
16	여수067-003	화정면 제도리 107-1임 일원	농림지역	생산관리지역	6	대해 농업 및 농지의 보호를 위한 생산관리지역으로 세분
17	여수067-004	화정면 제도리 134-1묘 일원	농림지역	생산관리지역	410	
18	여수067-005	화정면 제도리 198임 일원	농림지역	생산관리지역	598	
19	여수067-006	화정면 제도리 200묘 일원	농림지역	생산관리지역	291	
20	여수077-002	화정면 개도리 658임 일원	농림지역	생산관리지역	532	
21	여수077-003	화정면 개도리 679-5전 일원	농림지역	생산관리지역	173	
22	여수077-004	화정면 개도리 928임 일원	농림지역	생산관리지역	126	
23	돌산031-022	돌산읍 둔전리 1248-1잡 일원	농림지역	생산관리지역	1,260	
24	돌산031-024	돌산읍 둔전리 산170-1임 일원	농림지역	생산관리지역	1,270	
25	돌산031-029	돌산읍 평사리 604-13창 일원	농림지역	생산관리지역	155	
26	돌산041-009	돌산읍 서덕리 산284-2임 일원	농림지역	생산관리지역	1,884	
27	돌산042-005	돌산읍 죽포리 1008묘 일원	농림지역	생산관리지역	453	
28	돌산042-006	돌산읍 죽포리 1016묘 일원	농림지역	생산관리지역	701	
29	돌산042-007	돌산읍 죽포리 1085묘 일원	농림지역	생산관리지역	169	농업진흥지역 해제지역 중 면적 1만㎡ 이상인 대규모 필지에 대해 주변 토지이용 현황 및 토지적성평가결과를 고려하여 생산관리지역으로 세분
30	돌산042-008	돌산읍 죽포리 547묘 일원	농림지역	생산관리지역	116	
31	돌산031-025	돌산읍 둔전리 1645-1답 일원	농림지역	생산관리지역	10,925	농업진흥지역 해제지역 중 생산관리지역과 연접한 면적 1만㎡ 미만의 소규모 필지로 용도지역의 정형화와 계획적 관리의 도모를 위해 생산 관리지역으로 세분
32	돌산042-010	돌산읍 죽포리 1903-6답 일원	농림지역	생산관리지역	19,737	
33	여수013-001	화양면 옥적리 1622-5대 일원	농림지역	생산관리지역	561	
34	여수013-002	화양면 옥적리 1622-6전 일원	농림지역	생산관리지역	1,021	
35	여수014-006	화양면 옥적리 0-18가 일원	농림지역	생산관리지역	2,793	
36	여수014-007	화양면 옥적리 1322-1도 일원	농림지역	생산관리지역	6,394	
37	여수014-008	화양면 옥적리 337-1답 일원	농림지역	생산관리지역	5,986	
38	여수014-009	화양면 옥적리 655대 일원	농림지역	생산관리지역	711	
39	여수014-010	화양면 옥적리 693묘 일원	농림지역	생산관리지역	129	
40	여수014-011	화양면 옥적리 710-1대 일원	농림지역	생산관리지역	899	
41	여수015-015	화양면 옥적리 50-2전 일원	농림지역	생산관리지역	220	
42	여수015-016	화양면 옥적리 57-1전 일원	농림지역	생산관리지역	4,317	

구분	도면표시 번 호	위 치	용 도 지 역		면 적 (㎡)	변 경 사 유
			기 정	변 경		
43	여수024-002	화양면 서촌리 1450구 일원	농림지역	생산관리지역	32	농업진흥지역 해제지역 중 생산관리지역과 연결한 소규모 필지로 용도지역의 정형화와 계획적 관리의 도모를 위해 생산관리지역 으로 세분
44	여수025-010	화양면 안포리 1260-3대 일원	농림지역	생산관리지역	927	
45	여수025-011	화양면 안포리 1309-5대 일원	농림지역	생산관리지역	160	
46	여수025-012	화양면 안포리 1325-2도 일원	농림지역	생산관리지역	7	
47	여수025-013	화양면 안포리 1524-2도 일원	농림지역	생산관리지역	23	
48	여수025-014	화양면 안포리 1530-6답 일원	농림지역	생산관리지역	280	
49	여수025-015	화양면 안포리 1552대 일원	농림지역	생산관리지역	512	
50	여수025-016	화양면 안포리 1561-3답 일원	농림지역	생산관리지역	79	농업진흥지역 해제지역 중 생산관리지역과 연결한 소규모 필지로 용도지역의 정형화와 계획적 관리의 도모를 위해 생산관리지역 으로 세분
51	여수034-011	화양면 이목리 산343-1임 일원	농림지역	생산관리지역	9	
52	여수035-004	화양면 안포리 988임 일원	농림지역	생산관리지역	734	
53	여수046-001	화양면 안포리 1917채 일원	농림지역	생산관리지역	43	
54	여수046-002	화양면 안포리 485-2도 일원	농림지역	생산관리지역	66	
55	여수049-001	돌산읍 금봉리 1213-2도 일원	농림지역	생산관리지역	5,719	
56	여수050-007	돌산읍 금봉리 1097-2도 일원	농림지역	생산관리지역	125	
57	여수050-008	돌산읍 금봉리 1113-5잡 일원	농림지역	생산관리지역	970	
58	여수050-009	돌산읍 금봉리 1415답 일원	농림지역	생산관리지역	1,973	
59	여수050-010	돌산읍 금봉리 1623도 일원	농림지역	생산관리지역	477	
60	여수050-011	돌산읍 금봉리 494전 일원	농림지역	생산관리지역	3,481	
61	여수050-012	돌산읍 금봉리 531-16전 일원	농림지역	생산관리지역	4,055	
62	여수050-013	돌산읍 금봉리 549-1임 일원	농림지역	생산관리지역	6,160	
63	여수050-014	돌산읍 금봉리 634-18전 일원	농림지역	생산관리지역	4,889	
64	여수050-015	돌산읍 금봉리 산548-9임 일원	농림지역	생산관리지역	164	
65	여수060-003	돌산읍 신복리 1222잡 일원	농림지역	생산관리지역	142	
66	여수060-004	돌산읍 신복리 1321-1전 일원	농림지역	생산관리지역	132	
67	여수060-005	돌산읍 신복리 1345-3전 일원	농림지역	생산관리지역	1,614	
68	여수060-006	돌산읍 신복리 461-1임 일원	농림지역	생산관리지역	1,496	
69	여수060-007	돌산읍 신복리 503-1답 일원	농림지역	생산관리지역	395	
70	여수060-010	돌산읍 신복리 934-4대 일원	농림지역	생산관리지역	330	
71	여수060-011	돌산읍 신복리 940-2대 일원	농림지역	생산관리지역	188	
72	여수067-002	화정면 개도리 1353-1도 일원	농림지역	생산관리지역	6,691	

구분	도면표시 번 호	위 치	용 도 지 역		면 적 (㎡)	변 경 사 유
			기 정	변 경		
73	여수067-007	화정면 제도리 66-1도 일원	농림지역	생산관리지역	29	수산자원보호구역 및 환경 보전해역 인접지역으로 자 연환경에 미치는 영향 최소 화
74	여수067-008	화정면 제도리 66-3도 일원	농림지역	생산관리지역	2	
75	여수067-009	화정면 제도리 66-3도 일원	농림지역	생산관리지역	28	
76	여수025-007	화양면 나진리 816구 일원	농림지역	생산관리지역	2,745	
77	여수035-003	화양면 안포리 1831도 일원	농림지역	생산관리지역	3,532	
78	돌산031-028	돌산읍 평사리 498-9임 일원	농림지역	생산관리지역	4,770	
79	돌산031-030	돌산읍 평사리 874-1답 일원	농림지역	생산관리지역	1,471	
80	돌산032-014	돌산읍 둔전리 485-4답 일원	농림지역	생산관리지역	12,007	
81	돌산041-008	돌산읍 서덕리 1213-37구 일원	농림지역	생산관리지역	6,882	
82	여수025-009	화양면 화동리 2300답 일원	농림지역	생산관리지역	2,165	
83	여수005-012	화양면 용주리 1576-2전 일원	농림지역	생산관리지역	49,582	
84	돌산031-026	돌산읍 평사리 1478-25천 일원	농림지역	생산관리지역	12,969	
85	돌산031-027	돌산읍 평사리 487-1도 일원	농림지역	생산관리지역	13,701	

○ 보전관리지역

구분	도면 표시 번 호	위 치	용 도 지 역		면 적 (㎡)	경 사 유
			기 정	변 경		
소 계			3개소		12,663	
1	여수045-001	화양면 안포리 615-1유 일원	농림지역	보전관리 지역	8,858	농업진흥지역 해제지역 중 양호한 산지 또는 저수지 상류 지역으로 이용되는 지역에 대해 암업 및 산지의 보호를 위한 보전관리지역으로 세분
2	돌산031-023	돌산읍 둔전리 1442-2답 일원	농림지역	보전관리 지역	3,775	
3	돌산031-031	돌산읍 평사리 산189-4임 일원	농림지역	보전관리 지역	30	

다) 보전산지 해제지역에 대한 관리지역 세분 변경내용

○ 계획관리지역

구분	도면표시 번 호	위 치	용 도 지 역		면 적 (㎡)	변 경 사 유
			기 정	변 경		
소 계			73개소		58,108	
1	여수006-006	소호동 산149-2도 일원	농림지역	계획관리지역	11,094	보전산지 해제지역 중 계획관리지역과 연결 하여 개발이 완료된 지역에 대해 계획관리지역으로 세분
2	여수015-018	화양면 나진리 508-23도 일원	농림지역	계획관리지역	119	
3	여수015-021	화양면 나진리 700-4중 일원	농림지역	계획관리지역	2,568	
4	여수015-022	화양면 나진리 산140임 일원	농림지역	계획관리지역	535	
5	여수025-020	화양면 화동리 199-9대 일원	농림지역	계획관리지역	659	
6	여수069-003	남면 화태리 497-9도 일원	농림지역	계획관리지역	121	
7	여수070-001	남면 화태리 117전 일원	농림지역	계획관리지역	178	
8	여수070-003	남면 화태리 131-2대 일원	농림지역	계획관리지역	721	
9	여수070-006	남면 화태리 318-6대 일원	농림지역	계획관리지역	136	
10	여수070-012	남면 화태리 44-8대 일원	농림지역	계획관리지역	19	
11	여수070-013	남면 화태리 44-11대 일원	농림지역	계획관리지역	29	
12	여수080-001	남면 두라리 133도 일원	농림지역	계획관리지역	172	
13	여수080-002	남면 두라리 137-1임 일원	농림지역	계획관리지역	734	
14	여수080-003	남면 두라리 294임 일원	농림지역	계획관리지역	833	
15	여수089-001	남면 유송리 1068-4대 일원	농림지역	계획관리지역	158	
16	여수089-006	남면 유송리 산296-2임 일원	농림지역	계획관리지역	872	
17	여수090-003	남면 두모리 324-1대 일원	농림지역	계획관리지역	262	
18	여수090-004	남면 두모리 산272-5임 일원	농림지역	계획관리지역	110	
19	여수090-009	남면 유송리 639임 일원	농림지역	계획관리지역	542	
20	여수090-011	남면 유송리 651임 일원	농림지역	계획관리지역	833	
21	여수100-005	남면 두모리 796-1대 일원	농림지역	계획관리지역	423	
22	여수100-007	남면 두모리 816-2대 일원	농림지역	계획관리지역	338	
23	여수100-017	남면 두모리 945-1임 일원	농림지역	계획관리지역	1,658	
24	여수100-018	남면 두모리 986-4임 일원	농림지역	계획관리지역	740	보전산지 해제지역 중

구분	도면표시 번 호	위 치	용 도 지 역		면 적 (㎡)	변 경 사 유
			기 정	변 경		
25	돌산021-006	돌산읍 평사리 1253-21대 일원	농림지역	계획관리지역	646	계획관리지역과 연결 하여 개발이 완료된 지역에 대해 계획관리 지역으로 세분
26	돌산052-003	돌산읍 올림리 202-18대 일원	농림지역	계획관리지역	544	
27	돌산052-010	돌산읍 올림리 산107-2임 일원	농림지역	계획관리지역	769	
28	돌산052-011	돌산읍 올림리 산107-6임 일원	농림지역	계획관리지역	127	
29	돌산062-004	돌산읍 금성리 177-2임 일원	농림지역	계획관리지역	809	
30	돌산062-006	돌산읍 금성리 196임 일원	농림지역	계획관리지역	684	
31	돌산063-003	돌산읍 올림리 2-5대 일원	농림지역	계획관리지역	343	
32	돌산063-006	돌산읍 올림리 69임 일원	농림지역	계획관리지역	56	
33	돌산081-003	남면 두모리 256임 일원	농림지역	계획관리지역	728	
34	돌산081-024	남면 유송리 250-6대 일원	농림지역	계획관리지역	133	
35	돌산081-025	남면 유송리 254-1중 일원	농림지역	계획관리지역	1,533	
36	돌산081-026	남면 유송리 268-4대 일원	농림지역	계획관리지역	205	
37	돌산091-033	남면 유송리 16-6대 일원	농림지역	계획관리지역	197	
38	소리002-005	남면 안도리 1121임 일원	농림지역	계획관리지역	228	
39	소리022-002	남면 연도리 1618임 일원	농림지역	계획관리지역	340	
40	거문083-001	삼산면 덕촌리 450대 일원	농림지역	계획관리지역	159	
41	거문083-002	삼산면 덕촌리 461-11대 일원	농림지역	계획관리지역	209	
42	거문083-003	삼산면 덕촌리 461-8임 일원	농림지역	계획관리지역	44	
43	거문083-004	삼산면 덕촌리 478임 일원	농림지역	계획관리지역	23	
44	거문083-005	삼산면 덕촌리 481임 일원	농림지역	계획관리지역	69	
45	거문083-006	삼산면 덕촌리 482임 일원	농림지역	계획관리지역	73	
46	여수005-021	화양면 창무리 501-3대 일원	농림지역	계획관리지역	153	
47	여수006-007	화양면 용주리 1204-2전 일원	농림지역	계획관리지역	55	
48	여수015-020	화양면 나진리 586-6도 일원	농림지역	계획관리지역	282	

구분	도면표시 번 호	위 치	용 도 지 역		면 적 (㎡)	변 경 사 유
			기 정	변 경		
49	여수016-002	소호동 산159-1도 일원	농림지역	계획관리지역	1,452	보전산지 해제지역 중 주변 토지이용현황을 고려하여 용도지역 정형화와 계획적 관리를 위해 계획관리지역으로 세분
50	여수025-022	화양면 화동리 산161임 일원	농림지역	계획관리지역	34	
51	여수034-017	화양면 화동리 산293-2임 일원	농림지역	계획관리지역	740	
52	여수035-006	화양면 안포리 산386-2임 일원	농림지역	계획관리지역	19	
53	여수070-005	남면 화태리 204-4도 일원	농림지역	계획관리지역	250	
54	여수080-006	남면 두라리 71-4임 일원	농림지역	계획관리지역	460	
55	여수100-013	남면 두모리 885임 일원	농림지역	계획관리지역	727	
56	여수100-015	남면 두모리 921-3임 일원	농림지역	계획관리지역	936	
57	돌산063-001	돌산읍 올림리 14-3임 일원	농림지역	계획관리지역	12	
58	돌산063-002	돌산읍 올림리 25-1임 일원	농림지역	계획관리지역	83	
59	돌산081-001	남면 두모리 1636도 일원	농림지역	계획관리지역	614	
60	돌산091-004	남면 우학리 1104-1대 일원	농림지역	계획관리지역	256	
61	돌산091-006	남면 우학리 520-2임 일원	농림지역	계획관리지역	256	
62	돌산091-007	남면 우학리 520임 일원	농림지역	계획관리지역	396	
63	돌산091-017	남면 우학리 824-1임 일원	농림지역	계획관리지역	801	
64	돌산092-009	남면 심장리 산70-2도 일원	농림지역	계획관리지역	27	
65	돌산092-010	남면 심장리 산78-1도 일원	농림지역	계획관리지역	109	
66	소리001-001	남면 심장리 874-11임 일원	농림지역	계획관리지역	172	보전산지 해제지역 중 주변 토지이용현황을 고려하여 용도지역 정형화 와 계획적 관리를 위해 계획관리지역으로 세분
67	소리002-001	남면 심장리 131임 일원	농림지역	계획관리지역	307	
68	소리002-002	남면 심장리 143-2대 일원	농림지역	계획관리지역	505	
69	소리002-003	남면 심장리 160대 일원	농림지역	계획관리지역	393	
70	소리022-001	남면 연도리 1618-2임 일원	농림지역	계획관리지역	41	
71	거문083-011	삼산면 덕촌리 818임 일원	농림지역	계획관리지역	60	
72	거문093-005	삼산면 덕촌리 400임 일원	농림지역	계획관리지역	417	

구분	도면표시 번 호	위 치	용 도 지 역		면 적 (㎡)	변 경 사 유
			기 정	변 경		
73	여수006_004	소호동 980-2전 일원	농림지역	계획관리지역	16,778	보전산지 해제지역 중 면적 1만㎡ 이상의 개발이 완료되거나 사업계획이 수립된 지역에 대해 계획 관리지역으로 세분

○ 생산관리지역

구분	도면표시 번 호	위 치	용 도 지 역		면 적 (㎡)	변 경 사 유
			기 정	변 경		
소 계			191개소		287,304	
1	여수034-022	화양면 이목리 143-1전 일원	농림지역	생산관리지역	447	보전산지 해제지역 중 양호한 농지 또는 저수지 상류 지역으로 이용되는 지역에 대해 농업 및 농지 의 보호를 위한 생산관리 지역으로 세분
2	여수034-023	화양면 이목리 150-5전 일원	농림지역	생산관리지역	3,506	
3	여수040-001	돌산읍 평사리 955-9도 일원	농림지역	생산관리지역	3,380	
4	여수052-012	화정면 낭도리 산263임 일원	농림지역	생산관리지역	85	
5	여수060-018	돌산읍 신복리 산440-1임 일원	농림지역	생산관리지역	1,318	
6	여수014_015	화양면 옥적리 1311-2잡 일원	농림지역	생산관리지역	12,687	보전산지 해제지역 중 면적 1만㎡ 이상인 대규모 필지에 대해 주변 토지 이용현황 및 토지적성평가 결과를 고려하여 생산관리 지역으로 세분
7	광양093-006	소라면 복산리 2035-1전 일원	농림지역	생산관리지역	509	보전산지 해제지역 중 생산관리지역과 연결한 소규모 필지로 용도지역의 정형화와 계획적 관리의 도모를 위해 생산관리지역 으로 세분
8	광양093-007	소라면 복산리 산521임 일원	농림지역	생산관리지역	131	
9	광양093-008	소라면 복산리 산541임 일원	농림지역	생산관리지역	2	
10	광양093-009	소라면 복산리 산552임 일원	농림지역	생산관리지역	14	보전산지 해제지역 중 생산관리지역과 연결한 소규모 필지로 용도지역의 정형화와 계획적 관리의 도모를 위해 생산관리지역 으로 세분
11	여수004-007	화양면 옥적리 433-5잡 일원	농림지역	생산관리지역	4,348	
12	여수004-008	화양면 옥적리 464-6대 일원	농림지역	생산관리지역	434	
13	여수004-009	화양면 옥적리 610잡 일원	농림지역	생산관리지역	4,852	
14	여수004-010	화양면 옥적리 산329-1임 일원	농림지역	생산관리지역	114	
15	여수004-011	화양면 옥적리 산348임 일원	농림지역	생산관리지역	1,587	
16	여수013-003	화양면 옥적리 0-30가 일원	농림지역	생산관리지역	184	

구분	도면표시 번 호	위 치	용 도 지 역		면 적 (㎡)	변 경 사 유
			기 정	변 경		
17	여수013-005	화양면 옥적리 1670-5대 일원	농림지역	생산관리지역	27	
18	여수013-006	화양면 옥적리 산398-1임 일원	농림지역	생산관리지역	59	
19	여수013-007	화양면 옥적리 산447임 일원	농림지역	생산관리지역	1,825	
20	여수014-012	화양면 옥적리 0-20가 일원	농림지역	생산관리지역	47	
21	여수014-013	화양면 옥적리 0-24가 일원	농림지역	생산관리지역	143	
22	여수014-014	화양면 옥적리 0-29가 일원	농림지역	생산관리지역	1,410	
23	여수014-016	화양면 옥적리 299-3전 일원	농림지역	생산관리지역	2,789	
24	여수014-017	화양면 옥적리 348-2전 일원	농림지역	생산관리지역	341	
25	여수014-018	화양면 옥적리 426-2전 일원	농림지역	생산관리지역	1,183	
26	여수014-020	화양면 옥적리 산29임 일원	농림지역	생산관리지역	239	
27	여수014-021	화양면 옥적리 산386임 일원	농림지역	생산관리지역	729	
28	여수014-022	화양면 옥적리 산69-7임 일원	농림지역	생산관리지역	1,595	
29	여수014-024	화양면 서촌리 산53-1임 일원	농림지역	생산관리지역	189	
30	여수015-023	화양면 나진리 산120-6임 일원	농림지역	생산관리지역	396	
31	여수015-024	화양면 옥적리 17-6대 일원	농림지역	생산관리지역	3,838	
32	여수015-025	화양면 옥적리 190-2창 일원	농림지역	생산관리지역	350	
33	여수015-026	화양면 옥적리 227-5잡 일원	농림지역	생산관리지역	3,824	
34	여수015-027	화양면 옥적리 59-2전 일원	농림지역	생산관리지역	1,475	
35	여수015-028	화양면 옥적리 62-3과 일원	농림지역	생산관리지역	108	
36	여수015-029	화양면 옥적리 62-6도 일원	농림지역	생산관리지역	112	
37	여수015-030	화양면 옥적리 70-5전 일원	농림지역	생산관리지역	4,977	보전산지 해제지역 중 생산관리지역과 연결한 소규모 필지로 용도지역의 정형화와 계획적 관리의 도모를 위해 생산관리지역 으로 세분
38	여수015-031	화양면 화동리 산67-2임 일원	농림지역	생산관리지역	274	
39	여수016-005	화양면 용주리 416-1도 일원	농림지역	생산관리지역	34	
40	여수016-006	화양면 용주리 434-3전 일원	농림지역	생산관리지역	395	
41	여수016-007	화양면 용주리 434-4전 일원	농림지역	생산관리지역	369	
42	여수016-008	화양면 용주리 434-5전 일원	농림지역	생산관리지역	279	
43	여수016-013	화양면 용주리 산277-3임 일원	농림지역	생산관리지역	3,483	
44	여수023-001	화양면 이목리 1297-2대 일원	농림지역	생산관리지역	340	
45	여수023-004	화양면 이목리 산6-1임 일원	농림지역	생산관리지역	6	

구분	도면표시 번 호	위 치	용 도 지 역		면 적 (㎡)	변 경 사 유
			기 정	변 경		
46	여수023-005	화양면 이목리 산6-1임 일원	농림지역	생산관리지역	4	
47	여수023-006	화양면 이목리 산6-6임 일원	농림지역	생산관리지역	3	
48	여수023-007	화양면 이목리 산6-8임 일원	농림지역	생산관리지역	34	
49	여수024-005	화양면 서촌리 420-3임 일원	농림지역	생산관리지역	3,507	
50	여수024-011	화양면 이목리 산195-1임 일원	농림지역	생산관리지역	975	
51	여수025-019	화양면 화동리 187-2임 일원	농림지역	생산관리지역	609	
52	여수025-029	화양면 안포리 1719-2잡 일원	농림지역	생산관리지역	15,623	
53	여수025-031	화양면 안포리 산36-1임 일원	농림지역	생산관리지역	1,535	
54	여수033-003	화양면 이목리 48-2전 일원	농림지역	생산관리지역	190	
55	여수033-005	화양면 이목리 산278-1임 일원	농림지역	생산관리지역	15	
56	여수033-006	화양면 이목리 산282-2임 일원	농림지역	생산관리지역	38	
57	여수033-007	화양면 이목리 산283임 일원	농림지역	생산관리지역	25	
58	여수033-008	화양면 이목리 산284임 일원	농림지역	생산관리지역	23	
59	여수033-009	화양면 이목리 산290임 일원	농림지역	생산관리지역	188	
60	여수033-013	화양면 이목리 산429임 일원	농림지역	생산관리지역	1,188	
61	여수033-015	화양면 이목리 산460-1임 일원	농림지역	생산관리지역	28	
62	여수033-016	화양면 이목리 산562임 일원	농림지역	생산관리지역	75	
63	여수034-020	화양면 이목리 106-7전 일원	농림지역	생산관리지역	24	
64	여수034-021	화양면 이목리 107-4잡 일원	농림지역	생산관리지역	3,646	보전산지 해제지역 중 생산관리지역과 연결한 소규모 필지로 용도지역의 정형화와 계획적 관리의 도모를 위해 생산관리지역 으로 세분
65	여수034-027	화양면 이목리 산343-5임 일원	농림지역	생산관리지역	1,634	
66	여수034-028	화양면 이목리 산352-3임 일원	농림지역	생산관리지역	28	
67	여수034-029	화양면 이목리 산352-3임 일원	농림지역	생산관리지역	3	
68	여수034-030	화양면 이목리 산352-3임 일원	농림지역	생산관리지역	371	
69	여수034-031	화양면 이목리 산376-78도 일원	농림지역	생산관리지역	1,178	
70	여수034-032	화양면 이목리 산387-2임 일원	농림지역	생산관리지역	332	
71	여수034-034	화양면 장수리 산278-4도 일원	농림지역	생산관리지역	181	
72	여수034-035	화양면 장수리 산280-3임 일원	농림지역	생산관리지역	331	
73	여수035-005	화양면 안포리 산153임 일원	농림지역	생산관리지역	1,227	
74	여수041-001	화정면 적금리	농림지역	생산관리지역	892	

구분	도면표시 번 호	위 치	용 도 지 역		면 적 (㎡)	변 경 사 유
			기 정	변 경		
		593임 일원				
75	여수041-002	화정면 적금리 649임 일원	농림지역	생산관리지역	1,362	
76	여수045-005	화양면 안포리 산594-3임 일원	농림지역	생산관리지역	471	
77	여수046-003	화양면 안포리 25-9대 일원	농림지역	생산관리지역	119	
78	여수046-004	화양면 안포리 산593-5임 일원	농림지역	생산관리지역	665	
79	여수050-016	돌산읍 신복리 276-3임 일원	농림지역	생산관리지역	73	
80	여수050-017	돌산읍 신복리 297-4전 일원	농림지역	생산관리지역	5,203	
81	여수050-018	돌산읍 신복리 산237임 일원	농림지역	생산관리지역	1,587	
82	여수050-019	돌산읍 금봉리 147-10대 일원	농림지역	생산관리지역	660	
83	여수050-020	돌산읍 금봉리 1187답 일원	농림지역	생산관리지역	26	
84	여수050-021	돌산읍 금봉리 459-5전 일원	농림지역	생산관리지역	269	
85	여수050-022	돌산읍 금봉리 634-21전 일원	농림지역	생산관리지역	605	
86	여수050-030	돌산읍 금봉리 산431-4임 일원	농림지역	생산관리지역	1,227	
87	여수050-031	돌산읍 금봉리 산538-1임 일원	농림지역	생산관리지역	89	
88	여수050-032	돌산읍 금봉리 산562-4임 일원	농림지역	생산관리지역	1,992	
89	여수050-033	돌산읍 금봉리 산562임 일원	농림지역	생산관리지역	113	
90	여수052-007	화정면 낭도리 1339-1답 일원	농림지역	생산관리지역	10	
91	여수052-008	화정면 낭도리 1403도 일원	농림지역	생산관리지역	97	보전산지 해제지역 중 생산관리지역과 연결한 소규모 필지로 용도지역의 정형화와 계획적 관리의 도도를 위해 생산관리지역 으로 세분
92	여수052-009	화정면 낭도리 산133임 일원	농림지역	생산관리지역	9,322	
93	여수052-010	화정면 낭도리 산137임 일원	농림지역	생산관리지역	8,628	
94	여수052-013	화정면 낭도리 산264임 일원	농림지역	생산관리지역	47	
95	여수052-014	화정면 낭도리 산30-7임 일원	농림지역	생산관리지역	636	
96	여수052-015	화정면 낭도리 산4-6임 일원	농림지역	생산관리지역	88	
97	여수052-016	화정면 낭도리 산78-4임 일원	농림지역	생산관리지역	614	
98	여수052-017	화정면 낭도리 산78임 일원	농림지역	생산관리지역	793	
99	여수053-005	화정면 낭도리 235-1수 일원	농림지역	생산관리지역	3,377	
100	여수056-004	화정면 백야리 397-1대 일원	농림지역	생산관리지역	1,549	
101	여수056-005	화정면 백야리 497-12임 일원	농림지역	생산관리지역	3,046	
102	여수056-008	화정면 백야리 산135-1임 일원	농림지역	생산관리지역	449	

구분	도면표시 번 호	위 치	용 도 지 역		면 적 (㎡)	변 경 사 유
			기 정	변 경		
103	여수056-009	화정면 백야리 산138-12임 일원	농림지역	생산관리지역	2,800	
104	여수056-010	화정면 백야리 산138-9임 일원	농림지역	생산관리지역	2	
105	여수056-011	화정면 백야리 산139-1임 일원	농림지역	생산관리지역	428	
106	여수056-012	화정면 백야리 산163임 일원	농림지역	생산관리지역	5,426	
107	여수056-013	화정면 백야리 산167임 일원	농림지역	생산관리지역	1,544	
108	여수056-014	화정면 백야리 산181임 일원	농림지역	생산관리지역	496	
109	여수056-015	화정면 백야리 산182-2임 일원	농림지역	생산관리지역	4,206	
110	여수056-017	화정면 백야리 산197임 일원	농림지역	생산관리지역	399	
111	여수056-018	화정면 백야리 산262-7임 일원	농림지역	생산관리지역	694	
112	여수056-019	화정면 백야리 산65-12임 일원	농림지역	생산관리지역	19	
113	여수056-020	화정면 백야리 산65-12임 일원	농림지역	생산관리지역	4,007	
114	여수056-021	화정면 백야리 산83-12임 일원	농림지역	생산관리지역	124	
115	여수056-022	화정면 백야리 산83-4임 일원	농림지역	생산관리지역	217	
116	여수056-023	화정면 백야리 산84임 일원	농림지역	생산관리지역	10	
117	여수056-024	화정면 백야리 산95-7임 일원	농림지역	생산관리지역	2,729	보전산지 해제지역 중 생산관리지역과 연결한 소규모 필지로 용도지역의 정형화와 계획적 관리의 도모를 위해 생산관리지역 으로 세분
118	여수057-001	화정면 백야리 산38-2임 일원	농림지역	생산관리지역	387	
119	여수060-017	돌산읍 신복리 산438임 일원	농림지역	생산관리지역	198	
120	여수060-021	돌산읍 신복리 산91임 일원	농림지역	생산관리지역	136	
121	여수062-002	화정면 낭도리 산115-1임 일원	농림지역	생산관리지역	1,143	
122	여수063-002	화정면 낭도리 499-24임 일원	농림지역	생산관리지역	229	
123	여수066-002	화정면 개도리 산185-1도 일원	농림지역	생산관리지역	911	
124	여수066-003	화정면 개도리 산691임 일원	농림지역	생산관리지역	9,521	
125	여수066-004	화정면 개도리 산692임 일원	농림지역	생산관리지역	1,129	
126	여수066-005	화정면 개도리 산694임 일원	농림지역	생산관리지역	538	
127	여수067-010	화정면 개도리 1737도 일원	농림지역	생산관리지역	57	
128	여수067-011	화정면 개도리 739-2대 일원	농림지역	생산관리지역	9	
129	여수067-012	화정면 개도리 산591-2도 일원	농림지역	생산관리지역	21	
130	여수067-013	화정면 개도리	농림지역	생산관리지역	198	

구분	도면표시 번 호	위 치	용 도 지 역		면 적 (㎡)	변 경 사 유
			기 정	변 경		
		산602임 일원				
131	여수067-014	화정면 개도리 산608-5도 일원	농림지역	생산관리지역	19	
132	여수067-015	화정면 개도리 산622-1임 일원	농림지역	생산관리지역	105	
133	여수067-016	화정면 개도리 산656임 일원	농림지역	생산관리지역	302	
134	여수067-017	화정면 개도리 산673-1임 일원	농림지역	생산관리지역	1,756	
135	여수067-018	화정면 제도리 산79임 일원	농림지역	생산관리지역	28	
136	여수076-008	화정면 개도리 산423-1임 일원	농림지역	생산관리지역	1,388	
137	여수076-009	화정면 개도리 산730-4임 일원	농림지역	생산관리지역	1	
138	여수077-005	화정면 개도리 301-1전 일원	농림지역	생산관리지역	150	
139	여수077-006	화정면 개도리 367수 일원	농림지역	생산관리지역	1,474	
140	여수077-007	화정면 개도리 산204임 일원	농림지역	생산관리지역	496	
141	여수078-002	화정면 개도리 137-11도 일원	농림지역	생산관리지역	938	
142	여수078-003	화정면 개도리 산202-1임 일원	농림지역	생산관리지역	5	
143	돌산021-007	돌산읍 평사리 산194-15임 일원	농림지역	생산관리지역	185	
144	돌산031-033	돌산읍 평사리 791-9전 일원	농림지역	생산관리지역	26,922	보전산지 해제지역 중 생산관리지역과 연결한 소규모 필지로 용도지역의 정형화와 계획적 관리의 도모를 위해 생산관리지역 으로 세분
145	돌산031-037	돌산읍 평사리 산331-11임 일원	농림지역	생산관리지역	1,058	
146	돌산031-038	돌산읍 평사리 산331-3임 일원	농림지역	생산관리지역	816	
147	돌산031-039	돌산읍 평사리 산472임 일원	농림지역	생산관리지역	155	
148	돌산031-040	돌산읍 평사리 산488-5임 일원	농림지역	생산관리지역	372	
149	돌산031-041	돌산읍 평사리 산489-3임 일원	농림지역	생산관리지역	1,259	
150	돌산041-013	돌산읍 서덕리 산9-1임 일원	농림지역	생산관리지역	867	
151	돌산051-001	돌산읍 신복리 42-16제 일원	농림지역	생산관리지역	3,963	
152	돌산051-002	돌산읍 신복리 42-5유 일원	농림지역	생산관리지역	471	
153	돌산051-003	돌산읍 금성리 660-4전 일원	농림지역	생산관리지역	1,053	
154	돌산052-004	돌산읍 율림리 222-2창 일원	농림지역	생산관리지역	1,339	
155	돌산052-005	돌산읍 율림리 288임 일원	농림지역	생산관리지역	664	
156	돌산052-006	돌산읍 율림리 598-6전 일원	농림지역	생산관리지역	636	
157	돌산052-015	돌산읍 율림리 산174-4임 일원	농림지역	생산관리지역	6,772	
158	돌산052-016	돌산읍 율림리 산184-3임 일원	농림지역	생산관리지역	2,351	
159	돌산052-017	돌산읍 율림리	농림지역	생산관리지역	205	

구분	도면표시 번 호	위 치	용 도 지 역		면 적 (㎡)	변 경 사 유
			기 정	변 경		
		산275임 일원				
160	돌산052-018	돌산읍 올림리 산289-5도 일원	농림지역	생산관리지역	232	
161	돌산052-019	돌산읍 올림리 산290-1도 일원	농림지역	생산관리지역	1,946	
162	돌산052-020	돌산읍 올림리 산309-11임 일원	농림지역	생산관리지역	663	
163	돌산052-021	돌산읍 올림리 산309-6도 일원	농림지역	생산관리지역	302	
164	돌산052-022	돌산읍 올림리 산311-3도 일원	농림지역	생산관리지역	750	
165	돌산052-023	돌산읍 올림리 산311-3도 일원	농림지역	생산관리지역	65	
166	돌산052-024	돌산읍 올림리 산311-3도 일원	농림지역	생산관리지역	163	
167	돌산052-025	돌산읍 올림리 산311-3도 일원	농림지역	생산관리지역	1,638	
168	돌산052-026	돌산읍 올림리 산315-3도 일원	농림지역	생산관리지역	1,712	
169	돌산052-027	돌산읍 올림리 산315-3도 일원	농림지역	생산관리지역	145	
170	돌산052-028	돌산읍 올림리 산316-4임 일원	농림지역	생산관리지역	100	
171	돌산052-029	돌산읍 올림리 산321-1구 일원	농림지역	생산관리지역	60	보전산지 해제지역 중 생산관리지역과 연결한 소규모 필지로 용도지역의 정형화와 계획적 관리의 도모를 위해 생산관리지역 으로 세분
172	돌산052-030	돌산읍 올림리 산329-8임 일원	농림지역	생산관리지역	466	
173	돌산061-004	돌산읍 금성리 307-3전 일원	농림지역	생산관리지역	4,659	
174	돌산061-005	돌산읍 금성리 산30임 일원	농림지역	생산관리지역	646	
175	돌산062-007	돌산읍 금성리 산162임 일원	농림지역	생산관리지역	348	
176	돌산062-010	돌산읍 올림리 산169임 일원	농림지역	생산관리지역	5,014	
177	초도010-003	삼산면 초도리 산2922-1전 일원	농림지역	생산관리지역	4,605	
178	여수005-016	화양면 창무리 327-21전 일원	농림지역	생산관리지역	1,517	주변 산림지대와 연결된 양호한 임야 및 농경지는 개발사업으로 인하여 자연 환경에 미치는 영향을 최 소화하도록 생산관리지역 으로 세분
179	여수005-017	화양면 창무리 327-23전 일원	농림지역	생산관리지역	6,790	
180	여수005-018	화양면 창무리 337-5전 일원	농림지역	생산관리지역	653	
181	여수005-020	화양면 창무리 345-3전 일원	농림지역	생산관리지역	8,158	
182	여수015-017	화양면 나진리 425-7전 일원	농림지역	생산관리지역	1,484	
183	여수016-004	화양면 용주리 298-2전 일원	농림지역	생산관리지역	171	
184	여수016-010	화양면 용주리 898-2전 일원	농림지역	생산관리지역	2,638	

구분	도면표시 번 호	위 치	용 도 지 역		면 적 (㎡)	변 경 사 유
			기 정	변 경		
185	여수034-012	화양면 화동리 1974-4전 일원	농림지역	생산관리지역	4,466	
186	여수045-002	화양면 안포리 1926임 일원	농림지역	생산관리지역	214	
187	여수045-003	화양면 안포리 1926임 일원	농림지역	생산관리지역	494	
188	돌산021-008	돌산읍 평사리 산197임 일원	농림지역	생산관리지역	198	
189	돌산061-002	남면 황간리 244임 일원	농림지역	생산관리지역	2,063	
190	돌산091-022	남면 우학리 903-1전 일원	농림지역	생산관리지역	73	
191	돌산091-023	남면 우학리 903-1전 일원	농림지역	생산관리지역	85	

○ 보전관리지역

구분	도면표시 번 호	위 치	용 도 지 역		면 적 (㎡)	변 경 사 유
			기 정	변 경		
소 계			332개소		604,776	보전산지 해제지역 중 양호한 산지 또는 저수지 상류 지역으로 이용되는 지역에 대해 암엽 및 산지의 보호를 위한 보전관리지역으로 세분
1	여수013-004	화양면 옥적리 1496-1묘 일원	농림지역	보전관리지역	97	
2	여수014-019	화양면 옥적리 883-3과 일원	농림지역	보전관리지역	4,346	
3	여수015-019	화양면 나진리 585-1잡 일원	농림지역	보전관리지역	9,518	
4	여수033-014	화양면 이목리 산458임 일원	농림지역	보전관리지역	25	
5	여수042-001	화정면 조발리 산77묘 일원	농림지역	보전관리지역	332	
6	여수053-006	화정면 낭도리 산306임 일원	농림지역	보전관리지역	118	
7	여수060-012	돌산읍 군내리 229-2전 일원	농림지역	보전관리지역	800	
8	여수060-013	돌산읍 군내리 229-3전 일원	농림지역	보전관리지역	725	
9	여수060-014	돌산읍 군내리 4-2도 일원	농림지역	보전관리지역	288	
10	여수060-015	돌산읍 군내리 4-2도 일원	농림지역	보전관리지역	522	
11	여수065-001	화정면 상화리 119-2임 일원	농림지역	보전관리지역	638	
12	여수089-005	남면 유송리 983-8전 일원	농림지역	보전관리지역	1,279	
13	여수090-013	남면 유송리 697-1임 일원	농림지역	보전관리지역	932	
14	돌산031-034	돌산읍 평사리 산186-9임 일원	농림지역	보전관리지역	214	
15	돌산032-015	돌산읍 둔전리 산100-2도 일원	농림지역	보전관리지역	3,389	
16	돌산052-031	돌산읍 올림리 산55-12도 일원	농림지역	보전관리지역	698	
17	돌산062-008	돌산읍 금성리 산233-3임 일원	농림지역	보전관리지역	1,846	

구분	도면표시 번 호	위 치	용 도 지 역		면 적 (㎡)	변 경 사 유
			기 정	변 경		
18	돌산062-011	돌산읍 율리리 산22-2임 일원	농림지역	보전관리지역	231	
19	돌산062-012	돌산읍 율리리 산22-2임 일원	농림지역	보전관리지역	210	
20	돌산063-010	돌산읍 율리리 산39-2도 일원	농림지역	보전관리지역	103	
21	돌산071-001	남면 유송리 산129-2임 일원	농림지역	보전관리지역	2,043	
22	소리002-006	남면 안도리 1131-4임 일원	농림지역	보전관리지역	234	
23	소리002-007	남면 안도리 1223임 일원	농림지역	보전관리지역	2,308	
24	소리002-008	남면 안도리 1225-1임 일원	농림지역	보전관리지역	1,851	
25	소리012-002	남면 연도리 1185임 일원	농림지역	보전관리지역	400	
26	소리022-003	남면 연도리 1716-2잡 일원	농림지역	보전관리지역	50	
27	여수034-033	화양면 장수리 1112-3답 일원	농림지역	보전관리지역	22,361	보전산지 해제지역 중 면 적 1만㎡ 이상인 대규모 필 지에 대해 주변 토지이용현 황 및 토지적성평가결과를 고 려하여 보전관리지역으로 세 분
28	손죽098-001	삼산면 손죽리 산275임 일원	농림지역	보전관리지역	58,612	
29	순천100-001	화정면 여자리 407임 일원	농림지역	보전관리지역	493	보전산지 해제지역 중 보 전관리지역과 연결한 소규 모 필지로 용도지역의 정형 화와 계획적 관리의 도모를 위해 보전관리지역으로 세 분
30	순천100-002	화정면 여자리 산150임 일원	농림지역	보전관리지역	397	
31	여수003-001	화양면 이천리 산172-2임 일원	농림지역	보전관리지역	197	
32	여수005-015	화양면 용주리 산169-4임 일원	농림지역	보전관리지역	215	
33	여수005-019	화양면 창무리 338-17도 일원	농림지역	보전관리지역	8,143	
34	여수005-023	화양면 창무리 산58-4임 일원	농림지역	보전관리지역	7,742	
35	여수005-025	화양면 창무리 산58-22임 일원	농림지역	보전관리지역	92	
36	여수005-028	화양면 창무리 산72-18임 일원	농림지역	보전관리지역	187	
37	여수006-005	소호동 998-1전 일원	농림지역	보전관리지역	711	
38	여수006-009	화양면 용주리 산160임 일원	농림지역	보전관리지역	717	
39	여수006-010	화양면 용주리 산60임 일원	농림지역	보전관리지역	103	
40	여수006-011	화양면 용주리 산69임 일원	농림지역	보전관리지역	497	
41	여수006-012	화양면 용주리 산76-2임 일원	농림지역	보전관리지역	117	
42	여수006-013	화양면 창무리 산13임 일원	농림지역	보전관리지역	496	

구분	도면표시 번 호	위 치	용 도 지 역		면 적 (㎡)	변 경 사 유
			기 정	변 경		
43	여수014-023	화양면 서촌리 969-11목 일원	농림지역	보전관리지역	618	
44	여수016-011	화양면 용주리 산109-2임 일원	농림지역	보전관리지역	9,383	
45	여수016-012	화양면 용주리 산267임 일원	농림지역	보전관리지역	19	
46	여수016-014	화양면 용주리 산79-5임 일원	농림지역	보전관리지역	104	
47	여수023-002	화양면 이목리 산19임 일원	농림지역	보전관리지역	32	
48	여수023-003	화양면 이목리 산20-10임 일원	농림지역	보전관리지역	225	
49	여수024-006	화양면 서촌리 산259-1임 일원	농림지역	보전관리지역	6,744	보전산지 해제지역 중 보 전관리지역과 연결한 소규모 필지로 용도지역의 정형 화와 계획적 관리의 도모 를 위해 보전관리지역으로 세분
50	여수024-007	화양면 서촌리 산262임 일원	농림지역	보전관리지역	2,182	
51	여수024-008	화양면 서촌리 산270임 일원	농림지역	보전관리지역	1,141	
52	여수024-009	화양면 서촌리 산274임 일원	농림지역	보전관리지역	1,067	
53	여수024-010	화양면 서촌리 산276임 일원	농림지역	보전관리지역	21,322	
54	여수025-018	화양면 나진리 산169임 일원	농림지역	보전관리지역	49	
55	여수025-025	화양면 화동리 산22임 일원	농림지역	보전관리지역	185	
56	여수025-026	화양면 화동리 산29-1임 일원	농림지역	보전관리지역	11,504	
57	여수025-027	화양면 화동리 산6-2임 일원	농림지역	보전관리지역	71	
58	여수025-028	화양면 화동리 산9임 일원	농림지역	보전관리지역	1,836	
59	여수025-030	화양면 안포리 1738-3잡 일원	농림지역	보전관리지역	6,027	
60	여수033-004	화양면 이목리 874-1임 일원	농림지역	보전관리지역	3,162	
61	여수033-010	화양면 이목리 산301-1임 일원	농림지역	보전관리지역	18	
62	여수033-011	화양면 이목리 산301-2임 일원	농림지역	보전관리지역	110	
63	여수033-012	화양면 이목리 산307-2임 일원	농림지역	보전관리지역	12	
64	여수033-017	화양면 장수리 1205-2전 일원	농림지역	보전관리지역	203	
65	여수034-013	화양면 화동리 산253-9임 일원	농림지역	보전관리지역	605	
66	여수034-014	화양면 화동리 산254-6임 일원	농림지역	보전관리지역	4,652	
67	여수034-019	화양면 화동리 산342임 일원	농림지역	보전관리지역	13,242	
68	여수034-024	화양면 이목리 151-1전 일원	농림지역	보전관리지역	426	
69	여수034-025	화양면 이목리 산207-1도 일원	농림지역	보전관리지역	749	
70	여수034-026	화양면 이목리 산327-5도 일원	농림지역	보전관리지역	36	

구분	도면표시 번 호	위 치	용 도 지 역		면 적 (㎡)	변 경 사 유
			기 정	변 경		
71	여수035-008	화양면 안포리 산50임 일원	농림지역	보전관리지역	1,736	
72	여수035-009	화양면 안포리 산56-2임 일원	농림지역	보전관리지역	255	
73	여수043-003	화정면 조발리 232-1임 일원	농림지역	보전관리지역	5,788	
74	여수043-004	화정면 조발리 산49임 일원	농림지역	보전관리지역	2,777	
75	여수050-023	돌산읍 금봉리 710-4전 일원	농림지역	보전관리지역	1,873	
76	여수050-024	돌산읍 금봉리 산119임 일원	농림지역	보전관리지역	274	보전산지 해제지역 중 보 전관리지역과 연접한 소규모 필지로 용도지역의 정형 화와 계획적 관리의 도모 를 위해 보전관리지역으로 세분
77	여수050-025	돌산읍 금봉리 산119임 일원	농림지역	보전관리지역	4,556	
78	여수050-026	돌산읍 금봉리 산135임 일원	농림지역	보전관리지역	5,256	
79	여수050-027	돌산읍 금봉리 산250-5임 일원	농림지역	보전관리지역	474	
80	여수050-028	돌산읍 금봉리 산377임 일원	농림지역	보전관리지역	206	
81	여수050-029	돌산읍 금봉리 산394임 일원	농림지역	보전관리지역	286	
82	여수051-002	화정면 낭도리 산19임 일원	농림지역	보전관리지역	1,488	
83	여수052-011	화정면 낭도리 산17임 일원	농림지역	보전관리지역	496	
84	여수056-003	화정면 백야리 301-2전 일원	농림지역	보전관리지역	1,553	
85	여수059-004	돌산읍 군내리 산137-4임 일원	농림지역	보전관리지역	72	
86	여수059-005	돌산읍 군내리 산225-1임 일원	농림지역	보전관리지역	194	
87	여수059-006	돌산읍 군내리 산226-2임 일원	농림지역	보전관리지역	239	
88	여수060-016	돌산읍 신복리 1403-1전 일원	농림지역	보전관리지역	111	
89	여수060-019	돌산읍 신복리 산61-1임 일원	농림지역	보전관리지역	4,848	
90	여수060-020	돌산읍 신복리 산8-2도 일원	농림지역	보전관리지역	279	
91	여수063-001	화정면 낭도리 16-7임 일원	농림지역	보전관리지역	304	
92	여수063-003	화정면 낭도리 97임 일원	농림지역	보전관리지역	31	
93	여수064-001	화정면 상화리 산22임 일원	농림지역	보전관리지역	1,190	
94	여수065-002	화정면 상화리 산6-2임 일원	농림지역	보전관리지역	298	
95	여수065-003	화정면 하화리 231-9잡 일원	농림지역	보전관리지역	17	
96	여수068-001	화정면 월호리 520임 일원	농림지역	보전관리지역	1,040	
97	여수068-002	화정면 월호리 산13-3임 일원	농림지역	보전관리지역	1,289	
98	여수068-003	화정면 월호리 산22-4임 일원	농림지역	보전관리지역	119	
99	여수069-002	남면 화태리	농림지역	보전관리지역	780	

구분	도면표시 번 호	위 치	용 도 지 역		면 적 (㎡)	변 경 사 유
			기 정	변 경		
		산1-9임 일원				보전산지 해제지역 중 보전관리지역과 연결한 소규모 필지로 용도지역의 정형화와 계획적 관리의 도모를 위해 보전관리지역으로 세분
100	여수069-004	남면 화태리 497-9도 일원	농림지역	보전관리지역	43	
101	여수070-002	남면 화태리 117전 일원	농림지역	보전관리지역	36	
102	여수070-004	남면 화태리 131-2대 일원	농림지역	보전관리지역	102	
103	여수070-007	남면 화태리 318-6대 일원	농림지역	보전관리지역	4	
104	여수070-008	남면 화태리 325-2임 일원	농림지역	보전관리지역	422	
105	여수070-009	남면 화태리 377-4도 일원	농림지역	보전관리지역	2,042	
106	여수070-010	남면 화태리 419-1임 일원	농림지역	보전관리지역	810	
107	여수070-011	남면 화태리 43-3전 일원	농림지역	보전관리지역	343	
108	여수070-014	남면 화태리 444-23임 일원	농림지역	보전관리지역	374	
109	여수070-015	남면 화태리 444-9전 일원	농림지역	보전관리지역	921	
110	여수070-016	남면 화태리 452도 일원	농림지역	보전관리지역	2,525	
111	여수070-018	남면 화태리 50전 일원	농림지역	보전관리지역	819	
112	여수079-001	화정면 월호리 산144-1임 일원	농림지역	보전관리지역	1,884	
113	여수079-002	화정면 월호리 산145임 일원	농림지역	보전관리지역	1,346	
114	여수080-005	남면 두라리 387임 일원	농림지역	보전관리지역	1,415	
115	여수080-007	남면 두라리 71-4임 일원	농림지역	보전관리지역	123	
116	여수080-008	남면 두라리 산10-10임 일원	농림지역	보전관리지역	198	
117	여수080-010	남면 두라리 산10-3임 일원	농림지역	보전관리지역	61	
118	여수089-002	남면 유송리 1120-6전 일원	농림지역	보전관리지역	540	
119	여수089-003	남면 유송리 727-2임 일원	농림지역	보전관리지역	357	
120	여수089-007	남면 유송리 산296-2임 일원	농림지역	보전관리지역	1,508	
121	여수090-001	남면 두모리 1473임 일원	농림지역	보전관리지역	479	
122	여수090-002	남면 두모리 189임 일원	농림지역	보전관리지역	1,666	
123	여수090-006	남면 유송리 623임 일원	농림지역	보전관리지역	1,759	
124	여수090-008	남면 유송리 633-2임 일원	농림지역	보전관리지역	74	
125	여수090-010	남면 유송리 641-1임 일원	농림지역	보전관리지역	678	
126	여수100-001	남면 두모리 0-13가 일원	농림지역	보전관리지역	471	
127	여수100-002	남면 두모리 747-2임 일원	농림지역	보전관리지역	22	
128	여수100-004	남면 두모리 747임 일원	농림지역	보전관리지역	113	
129	여수100-006	남면 두모리	농림지역	보전관리지역	693	

구분	도면표시 번 호	위 치	용 도 지 역		면 적 (㎡)	변 경 사 유
			기 정	변 경		
		815-1전 일원				
130	여수100-009	남면 두모리 821-1임 일원	농림지역	보전관리지역	378	
131	여수100-011	남면 두모리 821-6임 일원	농림지역	보전관리지역	488	
132	여수100-012	남면 두모리 824-2임 일원	농림지역	보전관리지역	1,060	
133	여수100-014	남면 두모리 917-1전 일원	농림지역	보전관리지역	70	
134	여수100-016	남면 두모리 939-2전 일원	농림지역	보전관리지역	40	
135	여수100-020	남면 두모리 986-5임 일원	농림지역	보전관리지역	716	
136	돌산022-001	돌산읍 평사리 산207-3임 일원	농림지역	보전관리지역	2,035	
137	돌산031-032	돌산읍 둔전리 산229-1임 일원	농림지역	보전관리지역	192	
138	돌산031-035	돌산읍 평사리 산186임 일원	농림지역	보전관리지역	122	
139	돌산031-036	돌산읍 평사리 산190임 일원	농림지역	보전관리지역	53	
140	돌산031-044	돌산읍 평사리 581-19임 일원	농림지역	보전관리지역	11,302	
141	돌산032-016	돌산읍 둔전리 산84-2임 일원	농림지역	보전관리지역	329	
142	돌산032-017	돌산읍 평사리 산2-2도 일원	농림지역	보전관리지역	523	
143	돌산032-018	돌산읍 평사리 산2-2도 일원	농림지역	보전관리지역	1,699	
144	돌산032-019	돌산읍 평사리 산2-2도 일원	농림지역	보전관리지역	4,745	
145	돌산032-020	돌산읍 평사리 산56임 일원	농림지역	보전관리지역	4,408	
146	돌산033-001	돌산읍 죽포리 산1-1도 일원	농림지역	보전관리지역	789	
147	돌산033-002	돌산읍 죽포리 산1-1도 일원	농림지역	보전관리지역	10,051	
148	돌산041-010	돌산읍 서덕리 1173-2대 일원	농림지역	보전관리지역	606	
149	돌산041-011	돌산읍 서덕리 산19임 일원	농림지역	보전관리지역	4,760	
150	돌산041-012	돌산읍 서덕리 산83-1임 일원	농림지역	보전관리지역	1,804	
151	돌산042-011	돌산읍 죽포리 1602임 일원	농림지역	보전관리지역	953	
152	돌산042-012	돌산읍 죽포리 산139-1임 일원	농림지역	보전관리지역	201	
153	돌산052-007	돌산읍 올림리 산105-5임 일원	농림지역	보전관리지역	1,388	
154	돌산052-009	돌산읍 올림리 산106-7임 일원	농림지역	보전관리지역	12	
155	돌산052-012	돌산읍 올림리 산111-1임 일원	농림지역	보전관리지역	1,091	
156	돌산052-014	돌산읍 올림리 산112임 일원	농림지역	보전관리지역	313	
157	돌산061-001	남면 황간리 153임 일원	농림지역	보전관리지역	1,481	
158	돌산061-003	남면 황간리 244임 일원	농림지역	보전관리지역	4,142	
159	돌산062-003	돌산읍 금성리	농림지역	보전관리지역	171	보전산지 해제지역 중 보

보전산지 해제지역 중 보
전관리지역과 연접한 소
규모 필지로 용도지역의 정
형화와 계획적 관리의 도
모를 위해 보전관리지역으
로 세분

구분	도면표시 번 호	위 치	용 도 지 역		면 적 (㎡)	변 경 사 유
			기 정	변 경		
		155-2입 일원				전관리지역과 연결한 소 규모 필지로 용도지역의 정 형화와 계획적 관리의 도 모를 위해 보전관리지역으 로 세분
160	돌산062-005	돌산읍 금성리 177-2입 일원	농림지역	보전관리지역	3,146	
161	돌산071-002	남면 유송리 산129-2입 일원	농림지역	보전관리지역	1,896	
162	돌산081-002	남면 두모리 246입 일원	농림지역	보전관리지역	291	
163	돌산081-004	남면 두모리 256입 일원	농림지역	보전관리지역	105	
164	돌산081-005	남면 두모리 48입 일원	농림지역	보전관리지역	468	
165	돌산081-007	남면 두모리 산43-3입 일원	농림지역	보전관리지역	3,523	
166	돌산081-009	남면 두모리 산60-1입 일원	농림지역	보전관리지역	41	
167	돌산081-011	남면 두모리 산60-4입 일원	농림지역	보전관리지역	1,127	
168	돌산081-014	남면 두모리 산80입 일원	농림지역	보전관리지역	442	
169	돌산081-016	남면 유송리 110입 일원	농림지역	보전관리지역	196	
170	돌산081-019	남면 유송리 118-3입 일원	농림지역	보전관리지역	340	
171	돌산081-020	남면 유송리 138-2입 일원	농림지역	보전관리지역	4,277	
172	돌산081-027	남면 유송리 산110입 일원	농림지역	보전관리지역	1,686	
173	돌산091-001	남면 우학리 1046입 일원	농림지역	보전관리지역	254	
174	돌산091-002	남면 우학리 1057-3입 일원	농림지역	보전관리지역	1,552	
175	돌산091-005	남면 우학리 1121입 일원	농림지역	보전관리지역	1,140	
176	돌산091-009	남면 우학리 535입 일원	농림지역	보전관리지역	6,495	
177	돌산091-010	남면 우학리 644-1입 일원	농림지역	보전관리지역	516	
178	돌산091-011	남면 우학리 700-3도 일원	농림지역	보전관리지역	4,681	
179	돌산091-014	남면 우학리 744-2입 일원	농림지역	보전관리지역	3,130	
180	돌산091-015	남면 우학리 751-1입 일원	농림지역	보전관리지역	4,903	
181	돌산091-016	남면 우학리 766입 일원	농림지역	보전관리지역	5,696	
182	돌산091-018	남면 우학리 824-1입 일원	농림지역	보전관리지역	177	
183	돌산091-019	남면 우학리 834입 일원	농림지역	보전관리지역	1,458	
184	돌산091-021	남면 우학리 889-1입 일원	농림지역	보전관리지역	16	
185	돌산091-024	남면 우학리 산136-1입 일원	농림지역	보전관리지역	551	
186	돌산091-025	남면 우학리 산137-1입 일원	농림지역	보전관리지역	197	
187	돌산091-026	남면 우학리 산173-3입 일원	농림지역	보전관리지역	1,091	보전산지 해제지역 중 보 전관리지역과 연결한 소 규모 필지로 용도지역의 정 형화와 계획적 관리의 도
188	돌산091-028	남면 우학리 산228입 일원	농림지역	보전관리지역	954	
189	돌산091-029	남면 우학리	농림지역	보전관리지역	992	

구분	도면표시 번 호	위 치	용 도 지 역		면 적 (㎡)	변 경 사 유
			기 정	변 경		
		산230임 일원				모를 위해 보전관리지역으 로 세분
190	돌산091-030	남면 심장리 823-2임 일원	농림지역	보전관리지역	2,430	
191	돌산091-031	남면 심장리 산48-1임 일원	농림지역	보전관리지역	4,463	
192	돌산091-032	남면 두모리 742-3임 일원	농림지역	보전관리지역	23	
193	돌산092-001	남면 심장리 370-6전 일원	농림지역	보전관리지역	479	
194	돌산092-002	남면 심장리 955-1전 일원	농림지역	보전관리지역	734	
195	돌산092-004	남면 심장리 967임 일원	농림지역	보전관리지역	3,982	
196	돌산092-006	남면 심장리 983임 일원	농림지역	보전관리지역	49	
197	돌산092-008	남면 심장리 987임 일원	농림지역	보전관리지역	376	
198	돌산092-011	남면 심장리 산95-2임 일원	농림지역	보전관리지역	502	
199	소리001-002	남면 심장리 산171-3임 일원	농림지역	보전관리지역	2,636	
200	소리001-003	남면 심장리 산171-5도 일원	농림지역	보전관리지역	22	
201	소리002-010	남면 안도리 1306-4임 일원	농림지역	보전관리지역	594	
202	소리002-011	남면 안도리 1316-1임 일원	농림지역	보전관리지역	2,869	
203	소리002-012	남면 안도리 1332임 일원	농림지역	보전관리지역	1,488	
204	소리003-001	남면 안도리 284-1임 일원	농림지역	보전관리지역	596	
205	소리003-002	남면 안도리 621임 일원	농림지역	보전관리지역	2,115	
206	소리003-003	남면 안도리 647임 일원	농림지역	보전관리지역	2,493	
207	소리003-005	남면 안도리 794-7임 일원	농림지역	보전관리지역	3,258	
208	소리003-007	남면 안도리 939임 일원	농림지역	보전관리지역	3,124	
209	소리012-001	남면 연도리 1153임 일원	농림지역	보전관리지역	820	
210	소리012-003	남면 연도리 1185임 일원	농림지역	보전관리지역	398	
211	소리012-004	남면 연도리 1228임 일원	농림지역	보전관리지역	258	
212	소리013-002	남면 연도리 909임 일원	농림지역	보전관리지역	1,185	
213	소리022-004	남면 연도리 1716-3잡 일원	농림지역	보전관리지역	690	
214	소리022-005	남면 연도리 산267임 일원	농림지역	보전관리지역	3,074	
215	소리022-006	남면 연도리 산268임 일원	농림지역	보전관리지역	3,967	보전산지 해제지역 중 보 전관리지역과 연결한 소 규모 필지로 용도지역의 정 형화와 계획적 관리의 도 모를 위해 보전관리지역으 로 세분
216	소리023-001	남면 연도리 173-1임 일원	농림지역	보전관리지역	8,969	
217	소리023-002	남면 연도리 251임 일원	농림지역	보전관리지역	1,402	
218	소리023-003	남면 연도리 264임 일원	농림지역	보전관리지역	486	
219	소리023-004	남면 연도리 300전	농림지역	보전관리지역	891	

구분	도면표시 번 호	위 치	용 도 지 역		면 적 (㎡)	변 경 사 유
			기 정	변 경		
		일원				
220	소리023-005	남면 연도리 307임 일원	농림지역	보전관리지역	1,071	
221	소리023-006	남면 연도리 499임 일원	농림지역	보전관리지역	1,203	
222	소리023-007	남면 연도리 510임 일원	농림지역	보전관리지역	1,088	
223	소리023-008	남면 연도리 537임 일원	농림지역	보전관리지역	486	
224	소리023-009	남면 연도리 544임 일원	농림지역	보전관리지역	1,607	
225	소리023-010	남면 연도리 579임 일원	농림지역	보전관리지역	1,203	
226	소리023-011	남면 연도리 627-1임 일원	농림지역	보전관리지역	2,694	
227	소리023-012	남면 연도리 627-5임 일원	농림지역	보전관리지역	2,019	
228	소리023-013	남면 연도리 633임 일원	농림지역	보전관리지역	1,385	
229	소리023-014	남면 연도리 648임 일원	농림지역	보전관리지역	3,408	
230	소리023-015	남면 연도리 712-5임 일원	농림지역	보전관리지역	198	
231	소리023-016	남면 연도리 777임 일원	농림지역	보전관리지역	516	
232	소리023-017	남면 연도리 786임 일원	농림지역	보전관리지역	507	
233	손죽081-001	삼산면 초도리 산15임 일원	농림지역	보전관리지역	595	
234	손죽081-002	삼산면 초도리 산18임 일원	농림지역	보전관리지역	1,190	
235	손죽081-003	삼산면 초도리 산1임 일원	농림지역	보전관리지역	5,850	
236	손죽081-004	삼산면 초도리 산22임 일원	농림지역	보전관리지역	496	
237	손죽081-005	삼산면 초도리 산25-1임 일원	농림지역	보전관리지역	2,281	
238	초도010-002	삼산면 초도리 산2753임 일원	농림지역	보전관리지역	980	
239	거문072-001	삼산면 서도리 27임 일원	농림지역	보전관리지역	1,735	
240	거문072-002	삼산면 서도리 3-2도 일원	농림지역	보전관리지역	31	
241	거문072-003	삼산면 서도리 3-2도 일원	농림지역	보전관리지역	1,393	
242	거문072-004	삼산면 서도리 611임 일원	농림지역	보전관리지역	53	
243	거문073-002	삼산면 동도리 868임 일원	농림지역	보전관리지역	33	보전산지 해제지역 중 보 전관리지역과 연결한 소 규모 필지로 용도지역의 정 형화와 계획적 관리의 도 모를 위해 보전관리지역으 로 세분
244	거문083-007	삼산면 덕촌리 702임 일원	농림지역	보전관리지역	26	
245	거문083-009	삼산면 덕촌리 790임 일원	농림지역	보전관리지역	1,756	
246	거문083-010	삼산면 덕촌리 794임 일원	농림지역	보전관리지역	60	
247	거문083-012	삼산면 동도리 1261-2임 일원	농림지역	보전관리지역	1,187	
248	거문083-013	삼산면 동도리 1351-1임 일원	농림지역	보전관리지역	33	

구분	도면표시 번 호	위 치	용 도 지 역		면 적 (㎡)	변 경 사 유
			기 정	변 경		
249	거문083-014	삼산면 동도리 1531-2임 일원	농림지역	보전관리지역	1,121	
250	거문083-016	삼산면 동도리 1578-1임 일원	농림지역	보전관리지역	28	
251	거문083-017	삼산면 동도리 1594-9도 일원	농림지역	보전관리지역	2,388	
252	거문093-001	삼산면 덕촌리 0-6가 일원	농림지역	보전관리지역	226	
253	거문093-002	삼산면 덕촌리 247-2임 일원	농림지역	보전관리지역	225	
254	거문093-003	삼산면 덕촌리 296임 일원	농림지역	보전관리지역	375	
255	거문093-004	삼산면 덕촌리 321-1임 일원	농림지역	보전관리지역	233	
256	거문093-006	삼산면 덕촌리 76도 일원	농림지역	보전관리지역	142	
257	여수024-004	화양면 화동리 산213-1도 일원	농림지역	보전관리지역	3,328	수산자원보호구역 및 환경 보전해역 인접지역으로 자 연환경에 미치는 영향 최소 화
258	여수069-001	남면 화태리 산1-9임 일원	농림지역	보전관리지역	2,571	
259	여수090-007	남면 유송리 633-2임 일원	농림지역	보전관리지역	3,079	
260	여수100-019	남면 두모리 986-5임 일원	농림지역	보전관리지역	3,926	
261	돌산081-021	남면 유송리 163임 일원	농림지역	보전관리지역	1,223	
262	소리002-004	남면 안도리 1105-1임 일원	농림지역	보전관리지역	1,319	
263	소리003-004	남면 안도리 794-7임 일원	농림지역	보전관리지역	1,158	
264	거문083-015	삼산면 동도리 1578-1임 일원	농림지역	보전관리지역	1,431	
265	돌산091-003	남면 우학리 1083임 일원	농림지역	보전관리지역	1,286	주변 산림지대와 연결된 양 호한 임야 및 농경지는 개 발사업으로 인하여 자연환 경에 미치는 영향을 최소 화하도록 보전관리지역으로 지정
266	돌산091-008	남면 우학리 524임 일원	농림지역	보전관리지역	1,279	
267	여수070-017	남면 화태리 50전 일원	농림지역	보전관리지역	997	
268	돌산081-018	남면 유송리 118-3임 일원	농림지역	보전관리지역	435	
269	여수005-022	화양면 창무리 산40임 일원	농림지역	보전관리지역	722	주변 산림지대와 연결된 양호한 임야 및 농경지는 개발사업으로 인하여 자연 환경에 미치는 영향을 최 소화하도록 보전관리지 역으로 지정
270	여수005-024	화양면 창무리 산58-19임 일원	농림지역	보전관리지역	23	
271	여수005-026	화양면 창무리 산58-22임 일원	농림지역	보전관리지역	51	
272	여수006-008	화양면 용주리 1204-4임 일원	농림지역	보전관리지역	72	
273	여수016-003	화양면 용주리 1019-3임 일원	농림지역	보전관리지역	290	
274	여수016-009	화양면 용주리 467임 일원	농림지역	보전관리지역	923	
275	여수024-003	화양면 화동리 산138임 일원	농림지역	보전관리지역	1	
276	여수025-021	화양면 화동리 413-6임 일원	농림지역	보전관리지역	4,734	
277	여수025-023	화양면 화동리 산161임 일원	농림지역	보전관리지역	106	

구분	도면표시 번 호	위 치	용 도 지 역		면 적 (㎡)	변 경 사 유
			기 정	변 경		
278	여수025-024	화양면 화동리 산218-2임 일원	농림지역	보전관리지역	204	주변 산림지대와 연결된 양호한 임야 및 농경지는 개발사업으로 인하여 자연 환경에 미치는 영향을 최 소화하도록 보전관리지 역으로 지정
279	여수034-015	화양면 화동리 산255-3임 일원	농림지역	보전관리지역	245	
280	여수034-016	화양면 화동리 산265-1도 일원	농림지역	보전관리지역	323	
281	여수034-018	화양면 화동리 산336임 일원	농림지역	보전관리지역	1,279	
282	여수035-007	화양면 안포리 산436임 일원	농림지역	보전관리지역	7,912	
283	여수045-004	화양면 안포리 1926임 일원	농림지역	보전관리지역	46	
284	여수059-003	돌산읍 군내리 산104-2임 일원	농림지역	보전관리지역	44	
285	여수059-007	돌산읍 군내리 산80-17임 일원	농림지역	보전관리지역	8,791	
286	여수080-004	남면 두라리 304임 일원	농림지역	보전관리지역	2,374	
287	여수080-009	남면 두라리 산10-3임 일원	농림지역	보전관리지역	633	
288	여수089-004	남면 유송리 808임 일원	농림지역	보전관리지역	1,689	
289	여수090-005	남면 두모리 산285-2임 일원	농림지역	보전관리지역	99	
290	여수090-012	남면 유송리 656임 일원	농림지역	보전관리지역	261	
291	여수100-003	남면 두모리 747임 일원	농림지역	보전관리지역	1,219	
292	여수100-008	남면 두모리 821-1임 일원	농림지역	보전관리지역	1,668	
293	여수100-010	남면 두모리 821-6임 일원	농림지역	보전관리지역	590	
294	돌산031-042	돌산읍 평사리 581-19임 일원	농림지역	보전관리지역	2,524	
295	돌산031-043	돌산읍 평사리 581-19임 일원	농림지역	보전관리지역	4,842	
296	돌산042-013	돌산읍 죽포리 산41-1임 일원	농림지역	보전관리지역	1,560	
297	돌산052-002	돌산읍 율림리 176-4임 일원	농림지역	보전관리지역	393	
298	돌산052-008	돌산읍 율림리 산106-7임 일원	농림지역	보전관리지역	11	
299	돌산052-013	돌산읍 율림리 산112임 일원	농림지역	보전관리지역	243	
300	돌산052-032	돌산읍 율림리 산56-10도 일원	농림지역	보전관리지역	1,306	
301	돌산062-002	돌산읍 금성리 155-2임 일원	농림지역	보전관리지역	351	
302	돌산062-009	돌산읍 율림리 39-4임 일원	농림지역	보전관리지역	578	
303	돌산063-004	돌산읍 율림리 58-10임 일원	농림지역	보전관리지역	124	
304	돌산063-005	돌산읍 율림리 6-2임 일원	농림지역	보전관리지역	288	
305	돌산063-007	돌산읍 율림리 71-10임 일원	농림지역	보전관리지역	89	
306	돌산063-008	돌산읍 율림리 산19-4임 일원	농림지역	보전관리지역	313	
307	돌산063-009	돌산읍 율림리 산38-14임 일원	농림지역	보전관리지역	255	

구분	도면표시 번 호	위 치	용 도 지 역		면 적 (㎡)	변 경 사 유
			기 정	변 경		
308	돌산081-006	남면 두모리 산43-3임 일원	농림지역	보전관리지역	2,923	
309	돌산081-008	남면 두모리 산60-1임 일원	농림지역	보전관리지역	455	
310	돌산081-010	남면 두모리 산60-4임 일원	농림지역	보전관리지역	362	
311	돌산081-012	남면 두모리 산78-6임 일원	농림지역	보전관리지역	1,587	
312	돌산081-013	남면 두모리 산80임 일원	농림지역	보전관리지역	550	
313	돌산081-015	남면 유송리 110임 일원	농림지역	보전관리지역	1,880	
314	돌산081-017	남면 유송리 118-1임 일원	농림지역	보전관리지역	509	
315	돌산081-022	남면 유송리 199-2임 일원	농림지역	보전관리지역	1,512	
316	돌산081-023	남면 유송리 223-6임 일원	농림지역	보전관리지역	293	
317	돌산091-012	남면 우학리 711임 일원	농림지역	보전관리지역	2,231	
318	돌산091-013	남면 우학리 719임 일원	농림지역	보전관리지역	1,722	
319	돌산091-020	남면 우학리 889-1임 일원	농림지역	보전관리지역	771	
320	돌산091-027	남면 우학리 산174-4임 일원	농림지역	보전관리지역	1,091	
321	돌산092-003	남면 심장리 967임 일원	농림지역	보전관리지역	1,608	
322	돌산092-005	남면 심장리 983임 일원	농림지역	보전관리지역	1,032	
323	돌산092-007	남면 심장리 987임 일원	농림지역	보전관리지역	1,047	
324	소리002-009	남면 안도리 1230-3임 일원	농림지역	보전관리지역	4,963	
325	소리003-006	남면 안도리 936-3임 일원	농림지역	보전관리지역	342	주변 산림지대와 연결된 양호한 임야 및 농경지는 개발사업으로 인하여 자연 환경에 미치는 영향을 최 소화하도록 보전관리지 역으로 지정
326	소리013-001	남면 연도리 909임 일원	농림지역	보전관리지역	468	
327	거문073-001	삼산면 동도리 1670도 일원	농림지역	보전관리지역	114	
328	거문083-008	삼산면 덕촌리 790임 일원	농림지역	보전관리지역	247	
329	여수005-027	화양면 창무리 산59-11임 일원	농림지역	보전관리지역	350	여수지맥을 인접하거나 통과하는 지역은 자연환경에 미치는 영향 최소화하도록 보전관리지역으로 지정
330	여수056-006	화정면 백아리 산100-1임 일원	농림지역	보전관리지역	11,285	산지구분 및 산지이용현황을 고려하여 보전관리지역 으로 변경
331	여수056-007	화정면 백아리 산126-1임 일원	농림지역	보전관리지역	9,967	
332	여수056-016	화정면 백아리 산192임 일원	농림지역	보전관리지역	7,143	

라) 농업진흥지역 및 보전산지 외 농림지역에 대한 관리지역 세분 변경내용

○ 계획관리지역

구분	도면표시 번 호	위 치	용 도 지 역		면 적 (㎡)	변 경 사 유
			기 정	변 경		
소 계			7개소		9,661	농업진흥지역 및 보전산지 이외 농림지역 중 계획관리지역과 연접하여 개발이 완료된 지역에 대해 계획관리지역으로 세분
1	여수035-010	화양면 안포리 781-3도 일원	농림지역	계획관리지역	65	
2	여수070-022	남면 화태리 4-3도 일원	농림지역	계획관리지역	16	
3	여수100-021	남면 두포리 산36-2도 일원	농림지역	계획관리지역	126	
4	돌산052-033	돌산읍 율림리 472-2묘 일원	농림지역	계획관리지역	9,361	
5	돌산081-028	남면 유송리 229-4대 일원	농림지역	계획관리지역	85	
6	돌산081-030	남면 유송리 269대 일원	농림지역	계획관리지역	7	농업진흥지역 및 보전산지 이외 농림지역 중 주변 토지 이용 현황을 고려하여 용도지역 정형화와 계획적 관리를 위해 계획관리지역으로 세분
7	여수080-011	남면 두리리 303전 일원	농림지역	계획관리지역	1	

○ 생산관리지역

구분	도면표시 번 호	위 치	용 도 지 역		면 적 (㎡)	변 경 사 유
			기 정	변 경		
소 계			53개소		118,689	
1	여수052-019	화정면 낭도리 산250-2임 일원	농림지역	생산관리지역	245	농업진흥지역 및 보전산지 이외 농림지역 중 양호한 농지 또는 저수지 상류 지역으로 이용되는 지역에 대해 농업 및 농지의 보호를 위한 생산관리지역으로 세분
2	여수066-006	화정면 제도리 164-5전 일원	농림지역	생산관리지역	3	
3	돌산051-004	돌산읍 신복리 21-2전 일원	농림지역	생산관리지역	2,630	
4	돌산051-012	돌산읍 신복리 산391-9임 일원	농림지역	생산관리지역	1,764	농업진흥지역 및 보전산지 이외 농림지역 중 양호한 농지 또는 저수지 상류 지역으로 이용되는 지역에 대해 농업 및 농지의 보호를 위한 생산관리지역으로 세분
5	돌산052-038	돌산읍 율림리 산239-1임 일원	농림지역	생산관리지역	1,656	
6	돌산052-039	돌산읍 율림리 산266-2도 일원	농림지역	생산관리지역	720	
7	돌산052-041	돌산읍 율림리 산287임 일원	농림지역	생산관리지역	185	
8	돌산052-042	돌산읍 율림리 산309-14임 일원	농림지역	생산관리지역	3,240	
9	돌산052-044	돌산읍 율림리 산322임 일원	농림지역	생산관리지역	397	농업진흥지역 및 보전산지 이외 농림지역 중 생산관 리지역과 연접한 소규모 필 지로 용도지역의 정형화와 계 획적 관리의 도모를 위해 생산관리지역으로 세분
10	돌산052-046	돌산읍 율림리 산362-2임 일원	농림지역	생산관리지역	298	
11	돌산061-006	돌산읍 금성리 429전 일원	농림지역	생산관리지역	12	
12	초도010-009	삼산면 초도리 산2900수 일원	농림지역	생산관리지역	35	
13	여수004-012	화양면 옥적리 561-2도 일원	농림지역	생산관리지역	31	
14	여수025-032	화양면 나진리 산301-1임 일원	농림지역	생산관리지역	65	
15	여수033-019	화양면 이목리 산637임 일원	농림지역	생산관리지역	43	
16	여수050-034	돌산읍 신복리 산202-1임 일원	농림지역	생산관리지역	2	

구분	도면표시 번 호	위 치	용 도 지 역		면 적 (㎡)	변 경 사 유
			기 정	변 경		
17	여수050-038	돌산읍 금봉리 560-3전 일원	농림지역	생산관리지역	12,926	
18	여수050-039	돌산읍 금봉리 산456임 일원	농림지역	생산관리지역	93	
19	여수050-040	돌산읍 금봉리 산457임 일원	농림지역	생산관리지역	470	
20	여수052-018	화정면 낭도리 산195임 일원	농림지역	생산관리지역	18	
21	여수056-026	화정면 백야리 산138-15임 일원	농림지역	생산관리지역	169	
22	여수056-027	화정면 백야리 산65-12임 일원	농림지역	생산관리지역	909	
23	여수060-022	돌산읍 신복리 226-1답 일원	농림지역	생산관리지역	2,243	
24	여수060-023	돌산읍 신복리 산440-1임 일원	농림지역	생산관리지역	982	
25	여수067-022	화정면 제도리 128임 일원	농림지역	생산관리지역	2,767	
26	여수078-004	화정면 개도리 산209-1도 일원	농림지역	생산관리지역	1,441	
27	돌산041-024	돌산읍 서덕리 산9-1임 일원	농림지역	생산관리지역	3,693	
28	돌산042-017	돌산읍 죽포리 산196-7도 일원	농림지역	생산관리지역	9,422	
29	돌산051-005	돌산읍 신복리 223답 일원	농림지역	생산관리지역	1,830	
30	돌산051-006	돌산읍 신복리 42-11유 일원	농림지역	생산관리지역	1,422	
31	돌산051-007	돌산읍 신복리 산353임 일원	농림지역	생산관리지역	1,724	
32	돌산051-008	돌산읍 신복리 산354임 일원	농림지역	생산관리지역	613	농업진흥지역 및 보전산지 이외 농림지역 중 생산관 리지역과 연접한 소규모 필 지로 용도지역의 정형화와 계 획적 관리의 도모를 위해 생산관리지역으로 세분
33	돌산051-009	돌산읍 신복리 산370-3임 일원	농림지역	생산관리지역	12,409	
34	돌산051-011	돌산읍 신복리 산390임 일원	농림지역	생산관리지역	3,140	
35	돌산051-013	돌산읍 신복리 산409임 일원	농림지역	생산관리지역	2,292	
36	돌산051-014	돌산읍 금성리 산85임 일원	농림지역	생산관리지역	968	
37	돌산052-035	돌산읍 율림리 520-4전 일원	농림지역	생산관리지역	54	
38	돌산052-036	돌산읍 율림리 591-6답 일원	농림지역	생산관리지역	2,440	
39	돌산052-037	돌산읍 율림리 산172-8도 일원	농림지역	생산관리지역	9,865	
40	돌산052-040	돌산읍 율림리 산275임 일원	농림지역	생산관리지역	468	
41	돌산052-043	돌산읍 율림리 산309-3임 일원	농림지역	생산관리지역	8,976	
42	돌산052-045	돌산읍 율림리 산348임 일원	농림지역	생산관리지역	1,982	
43	돌산052-047	돌산읍 죽포리 산204-3임 일원	농림지역	생산관리지역	689	
44	돌산062-015	돌산읍 금성리 산143임 일원	농림지역	생산관리지역	305	

구분	도면표시 번 호	위 치	용 도 지 역		면 적 (㎡)	변 경 사 유
			기 정	변 경		
45	돌산062-019	돌산읍 율리 산172-11도 일원	농림지역	생산관리지역	7,143	
46	초도010-006	삼산면 초도리 산2383임 일원	농림지역	생산관리지역	1,983	
47	초도010-007	삼산면 초도리 산2645답 일원	농림지역	생산관리지역	397	
48	초도010-010	삼산면 초도리 산2900수 일원	농림지역	생산관리지역	49	
49	초도010-011	삼산면 초도리 산2932-7임 일원	농림지역	생산관리지역	2,944	
50	초도020-003	삼산면 초도리 산2933-3임 일원	농림지역	생산관리지역	311	
51	거문001-002	삼산면 초도리 산68임 일원	농림지역	생산관리지역	496	주변 산림지대와 연결된 양호한 임야 및 농경지는 개발사업으로 인하여 자 연환경에 미치는 영향을 최 소화하도록 생산관리지 역
52	돌산052-033	돌산읍 율리 472-2묘 일원	농림지역	생산관리지역	9,601	
53	돌산081-029	남면 유송리 232답 일원	농림지역	생산관리지역	129	

○ 보전관리지역

구분	도면표시 번 호	위 치	용 도 지 역		면 적 (㎡)	변 경 사 유
			기 정	변 경		
소 계			74개소		374,595	
1	여수015-032	화양면 나진리 563-2임 일원	농림지역	보전관리지역	182	농업진흥지역 및 보전 산지 이외 농림지역 중 양호한 산지 또는 저수지 상류 지역으로 이용되는 지역에 대해 임업 및 산지의 보호를 위한 보전관리지 역으로 세분
2	여수033-018	화양면 이목리 산575-1임 일원	농림지역	보전관리지역	172	
3	여수040-002	돌산읍 평사리 937-9전 일원	농림지역	보전관리지역	2,797	
4	여수040-003	돌산읍 평사리 952-5답 일원	농림지역	보전관리지역	764	
5	여수050-035	돌산읍 금봉리 269-1답 일원	농림지역	보전관리지역	1,663	
6	여수050-036	돌산읍 금봉리 271전 일원	농림지역	보전관리지역	367	
7	여수050-037	돌산읍 금봉리 276전 일원	농림지역	보전관리지역	288	
8	여수055-003	화정면 상화리 8전 일원	농림지역	보전관리지역	30	
9	돌산031-045	돌산읍 둔전리 1444답 일원	농림지역	보전관리지역	139	
10	돌산031-046	돌산읍 둔전리 산247-44묘 일원	농림지역	보전관리지역	198	
11	돌산031-047	돌산읍 평사리 634답 일원	농림지역	보전관리지역	185	
12	돌산031-048	돌산읍 평사리 937-10답 일원	농림지역	보전관리지역	661	
13	돌산041-014	돌산읍 서덕리 1105답 일원	농림지역	보전관리지역	615	
14	돌산041-015	돌산읍 서덕리 1114전 일원	농림지역	보전관리지역	493	
15	돌산041-016	돌산읍 서덕리 1116답 일원	농림지역	보전관리지역	56	
16	돌산041-017	돌산읍 서덕리 1117전 일원	농림지역	보전관리지역	178	
17	돌산041-018	돌산읍 서덕리 425답 일원	농림지역	보전관리지역	165	
18	돌산041-019	돌산읍 서덕리 427답 일원	농림지역	보전관리지역	2,367	
19	돌산041-020	돌산읍 서덕리 443전 일원	농림지역	보전관리지역	321	
20	돌산041-021	돌산읍 서덕리 478전 일원	농림지역	보전관리지역	863	
21	돌산041-025	돌산읍 금봉리 2전 일원	농림지역	보전관리지역	5,389	
22	돌산041-026	돌산읍 금봉리 3-1전 일원	농림지역	보전관리지역	807	
23	돌산041-027	돌산읍 둔전리 547-1답 일원	농림지역	보전관리지역	288	
24	돌산042-016	돌산읍 죽포리 산190묘 일원	농림지역	보전관리지역	5,124	
25	돌산051-010	돌산읍 신복리 산381임 일원	농림지역	보전관리지역	809	
26	돌산062-016	돌산읍 금성리 산231-1도 일원	농림지역	보전관리지역	84	
27	돌산062-017	돌산읍 금성리 산253-1도 일원	농림지역	보전관리지역	10	
28	돌산062-018	돌산읍 금성리 산253-1도 일원	농림지역	보전관리지역	14	농업진흥지역 및 보전 산지 이외 농림지역 중 양호한 산지 또는 저수지
29	돌산063-015	돌산읍 율림리 78전 일원	농림지역	보전관리지역	5	

구분	도면표시 번 호	위 치	용 도 지 역		면 적 (㎡)	변 경 사 유
			기 정	변 경		
30	돌산063-016	돌산읍 올림리 78전 일원	농림지역	보전관리지역	94	상류 지역으로 이용되는 지역에 대해 임업 및 산지의 보호를 위한 보전관리 지역으로 세분
31	돌산081-031	남면 유송리 67묘 일원	농림지역	보전관리지역	76	
32	손죽086-002	삼산면 손죽리 산363전 일원	농림지역	보전관리지역	694	
33	초도010-012	삼산면 초도리 산87-1제 일원	농림지역	보전관리지역	509	
34	초도020-001	삼산면 초도리 산1598전 일원	농림지역	보전관리지역	298	
35	여수055_002	화정면 상화리 235전 일원	농림지역	보전관리지역	212,859	농업진흥지역 및 보전 산지 이외 농림지역 중 면적 1만㎡ 이상인 대규모 필지에 대해 주변 토지 이용 현황 및 토지적성 평가결과를 고려하여 보전관리지역으로 세분
36	여수055-001	화정면 상화리 219전 일원	농림지역	보전관리지역	5,146	농업진흥지역 및 보전 산지 이외 농림지역 중 보전관리지역과 연결한 소규모 필지로 용도지역의 정형화와 계획적 관리의 도모를 위해 보전관리 지역으로 세분
37	여수069-005	남면 화태리 507-25전 일원	농림지역	보전관리지역	317	
38	여수069-006	남면 화태리 507-25전 일원	농림지역	보전관리지역	181	
39	여수070-019	남면 화태리 142-2전 일원	농림지역	보전관리지역	92	
40	여수070-020	남면 화태리 142-6전 일원	농림지역	보전관리지역	7	
41	여수070-021	남면 화태리 142-6전 일원	농림지역	보전관리지역	7	
42	여수089-008	남면 유송리 993전 일원	농림지역	보전관리지역	20	
43	돌산041-022	돌산읍 서덕리 산189임 일원	농림지역	보전관리지역	496	
44	돌산041-023	돌산읍 서덕리 산292임 일원	농림지역	보전관리지역	3,963	
45	돌산062-013	돌산읍 금성리 0-17가 일원	농림지역	보전관리지역	41	
46	돌산071-003	남면 유송리 447전 일원	농림지역	보전관리지역	59	
47	돌산071-004	남면 유송리 450-1전 일원	농림지역	보전관리지역	150	
48	소리013-003	남면 연도리 산2-1임 일원	농림지역	보전관리지역	125	
49	광도092-001	삼산면 손죽리 산259임 일원	농림지역	보전관리지역	4,760	
50	초도010-004	삼산면 초도리 산113-1임 일원	농림지역	보전관리지역	2,619	
51	초도010-005	삼산면 초도리 산125임 일원	농림지역	보전관리지역	5,418	
52	초도010-008	삼산면 초도리 산2757임 일원	농림지역	보전관리지역	6,837	
53	초도020-002	삼산면 초도리 산1840-2임 일원	농림지역	보전관리지역	3,948	
54	거문009-002	삼산면 손죽리 산129임 일원	농림지역	보전관리지역	32,628	
55	여수024-012	화양면 화동리 산214임 일원	농림지역	보전관리지역	13	주변 산림지대와 연결된 양호한 임야 및 농경지는 개발사업으로 인하여 자 연환경에 미치는 영향을 최 소화하도록 보전관리지
56	여수024-013	화양면 화동리 산214임 일원	농림지역	보전관리지역	67	
57	여수024-014	화양면 화동리	농림지역	보전관리지역	11	

구분	도면표시 번 호	위 치	용 도 지 역		면 적 (㎡)	변 경 사 유
			기 정	변 경		
		산214임 일원				역으로 지정
58	여수025-033	화양면 나진리 산301-1임 일원	농림지역	보전관리지역	52	
59	여수025-034	화양면 나진리 산301-1임 일원	농림지역	보전관리지역	366	
60	돌산032-021	돌산읍 죽포리 1803구 일원	농림지역	보전관리지역	65	
61	돌산042-014	돌산읍 죽포리 산152-1임 일원	농림지역	보전관리지역	6	
62	돌산042-015	돌산읍 죽포리 산180-2임 일원	농림지역	보전관리지역	3,373	
63	돌산062-014	돌산읍 금성리 0-24가 일원	농림지역	보전관리지역	5	
64	돌산063-011	돌산읍 율림리 0-17가 일원	농림지역	보전관리지역	134	
65	돌산063-012	돌산읍 율림리 0-18가 일원	농림지역	보전관리지역	109	
66	돌산063-013	돌산읍 율림리 0-19가 일원	농림지역	보전관리지역	178	
67	소리002-013	남면 안도리 0-12가 일원	농림지역	보전관리지역	11	
68	소리002-014	남면 안도리 0-4가 일원	농림지역	보전관리지역	13	
69	소리002-015	남면 안도리 0-4가 일원	농림지역	보전관리지역	2	
70	소리002-016	남면 안도리 0-5가 일원	농림지역	보전관리지역	11	
71	소리002-017	남면 안도리 0-5가 일원	농림지역	보전관리지역	26	
72	거문083-018	삼산면 덕촌리 산149-35도 일원	농림지역	보전관리지역	48	
73	거문093-007	삼산면 덕촌리 산190-12임 일원	농림지역	보전관리지역	10	
74	돌산052-034	돌산읍 율림리 472-2묘 일원	농림지역	보전관리지역	63,717	산지구분 및 산지이용현 황을 고려하여 보전관 리지역으로 변경

마. 용도지역 미지정지역 결정(변경)사유서

1) 용도지역 미지정지역 내 관리지역 세분

가) 총괄

도 표 면 번 호	위 치	용도지역		면 적(㎡)	용적률	결정(변경)사유
		기 정	변 경			
계		-	-	2,403	-	-
-	여수시 비도시 일 원	-	보전 관리지역	134	80% 이하	○ 보전관리지역과 연접한 소규모 필지로 용도 지역의 정형화와 계획적 관리의 도모를 위해 보전관리지역으로 세분
			생산 관리지역	1,803	80% 이하	○ 생산관리지역과 연접한 소규모 필지로 용도 지역의 정형화와 계획적 관리의 도모를 위해 생산관리지역으로 세분
			농림지역	466	80% 이하	○ 보전산지로 지정된 지역으로서 양호한 임상의 보호를 위해 농림지역으로 결정

나) 용도지역 미지정지역에 대한 용도지역 결정내용

구분	도면표시 번 호	위 치	용 도 지 역		면 적 (㎡)	변 경 사 유
			기 정	변 경		
소 계			12개소		2,403	
1	여수033-021	화양면 이목리 산562 일원	-	생산관리지역	6	생산관리지역과 연접한 소규모 필지로 용도지역의 정형화와 계획적 관리의 도모를 위해 생산관리 지역으로 세분
2	여수033-022	화양면 이목리 산562 일원	-	생산관리지역	12	
3	여수052-021	화정면 낭도리 산250-5 일원	-	생산관리지역	949	
4	여수067-024	화정면 개도리 739-4 일원	-	생산관리지역	73	
5	여수067-025	화정면 개도리 산591-1 일원	-	생산관리지역	26	
6	돌산062-020	돌산읍 율리 산172-7 일원	-	생산관리지역	737	
7	여수025-036	화양면 화동리 산22 일원	-	보전관리지역	4	보전관리지역과 연접한 소규모 필지로 용도지역의 정형화와 계획적 관리의 도모를 위해 보전관리 지역으로 세분
8	여수034-037	화양면 화동리 1911-1 일원	-	보전관리지역	101	
9	여수034-038	화양면 화동리 산253 일원	-	보전관리지역	29	
10	여수033-020	화양면 이목리 산283 일원	-	농림지역	6	보전산지로 이용 중인 지역으로 양호한 임상의 보호를 위해 농림지역 으로 결정
11	여수052-020	화정면 낭도리 산250-5 일원	-	농림지역	35	
12	여수067-023	화정면 개도리 739-4 일원	-	농림지역	425	

바. 자연환경보전지역 결정(변경)사유서

1) 해상국립공원 해제지역 용도지역 조정

도 표 번	면 시 호	위 치	용도지역		면 적(m ²)	용적률	결정(변경)사유
			기 정	변 경			
계			—	—	240,237	—	—
자1	돌산읍 울림리 4 7 7 일원	자연환경 보전지역	계획 관리지역	24,333	1 0 0 % 이하	○해상국립공원구역 해제 지역중 토지이용 현황 및 인접용도지역 현황을 고려하여 계획관리지역으로 세분	
			생산 관리지역	66,376	80% 이하	○해상국립공원구역 해제 지역중 토지이용 현황 및 인접용도지역 현황을 고려하여 생산관리지역으로 세분	
			보전 관리지역	33,877	80%이하	○해상국립공원구역 해제 지역중 토지이용 현황 및 인접용도지역 현황을 고려하여 보전관리지역으로 세분	
			농림지역	115,651	80%이하	○해상국립공원구역 해제 지역중 보전산지로 지정된 지역에 대하여 농림지역으로 세분	

2) 용도지역 중복지역 조정

도면표시번호	위 치	용도지역		면 적(m ²)		용적률	결정(변경)사유
		기 정	변 경	기 정	변 경		
계		-		-	831,130	-	-
자2	돌산읍 울림리 4 7 7 일원	자연환경 보전지역	자연환경 보전지역	831,130	831,130	80% 이하	○ 광양만권 경제자유구역 화양지구 제척 (환원)에 따라 발생한 용도지역 중복지역으로, ○ 대상지 전체가 수산자원보호구역 으로 지정되어 있으며, 보전산지 및 생태자연도 1·2등급지가 대부분으로 구성된 현황을 고려하여 자연환경보전 지역으로 관리하며, ○ 자연환경보전지역 외 기존 용도지역 중복지역 해제로 도시관리계획 정합성 도모
		생산 관리지역	-	(150)	-		
		관리지역	-	23,461	-		
		농림지역	-	807,669	-		

II. 용도지구 결정(변경)(안) 조서

1. 경관지구 결정(변경)조서

구분	도면 표시 번호	지구명	지구의 세분	위 치	면 적 (㎡)	연장 (m)	폭원 (m)	최 초 결 정 일	비 고
신설	47	연륙연도교	특화경관지구	연륙연도교 주변	119,734	-	50m 이하	-	
신설	48	돌산공원 일원	시가지 경관지구	돌산공원 일원	104,944	-	-	-	
신설	49	폐선부지	시가지 경관지구	폐선부지	6,707	-	-	-	
신설	50	굴밭공원	자연경관지구	굴밭공원 일원	35,130	-	-	-	
신설	51	여천 체육공원	자연경관지구	여천체육공원 일원	487,599	-	-	-	

■ 경관지구 변경사유서

도 면 표 시 번 호	지구명	변경내용	변경사유
47	연륙연도교	○ 연륙연도교 주변 특화경관지구 지정 - 면적 : 119,734㎡(도로변 50m 이하)	○ 기존 국지도22호선 및 국도77호선변 경관지구 지정시 도로 미개설로 누락된 연륙연도교 주변의 난개발을 방지하고 양호한 자연경관을 보호하고자 특화경관 지구 지정
48	돌산공원 일원	○ 돌산공원 일원의 경관보호를 위해 시가지 경관지구 지정 - 면적 : 104,944㎡	○ 돌산공원 일원 저층의 양호한 주거지 개발 계획과 연속성 유지 및 용도지역 변경에 따른 개발밀도의 관리 및 주변 경관보호를 위해 시가지경관지구 지정
49	폐선부지 일원	○ 폐선부지 일원 용도지역 현실화 지역의 개발밀도 관리를 위해 경관지구 지정 - 면적 : 6,707㎡	○ 폐선부지 일원 용도지역 현실화에 따른 개발밀도 변경으로 난개발을 방지하고 개발 밀도의 관리를 통한 양호한 시가지 경관의 조성을 위해 시가지경관지구 지정
50	굴밭공원 일원	○ 장기미집행 부분실효 고시된 굴밭공원 일원 자연경관지구 지정 - 면적 : 35,130㎡	○ 장기미집행 시설 실효에 따른 무분별한 난개발을 방지하고 양호한 자연경관의 보호를 위한 자연경관지구 지정
51	여천체육 공원 일원	○ 장기미집행 부분실효 고시된 여천체육 공원 일원 자연경관지구 지정 - 면적 : 487,599㎡	○ 장기미집행 시설 실효에 따른 무분별한 난개발을 방지하고 양호한 자연경관의 보호를 위한 자연경관`지구 지정

2. 고도지구 결정(변경)조서

구분	도면 표시 번호	지구명	지구의 세분	위 치	고도제한 내용	면 적 (㎡)	최 초 결정일	비 고
기정	14	무선지구	최고 고도지구	무선택지개발지구 단독주택용지 일원	5층 이하	485,670	전고-241 (04.12.31.)	
변경	14	무선지구	고도지구	무선택지개발지구 단독주택용지 일원	5층 이하, 25m 이하	485,670		
기정	15	안산지구	최고 고도지구	무선산 남측 안산동, 선원동 일원	5층 이하	228,330	전고-241 (04.12.31.)	
변경	15	안산지구	고도지구	무선산 남측 안산동, 선원동 일원	5층 이하, 25m 이하	228,330		
기정	16	선원지구	최고 고도지구	선원동 여천초교 일원 단독주택용지	5층 이하	166,240	전고-241 (04.12.31.)	
변경	16	선원지구	고도지구	선원동 여천초교 일원 단독주택용지	5층 이하, 25m 이하	166,240		
기정	17	학동지구	최고 고도지구	학동 안산근린공원 주변 단독주택 용지	5층 이하	129,500	전고-241 (04.12.31.)	
변경	17	학동지구	고도지구	학동 안산근린공원 주변 단독주택 용지	5층 이하, 25m 이하	129,500		
기정	18	신기지구	최고 고도지구	신기동단독주택용지 일원	5층 이하	540,690	전고-241 (04.12.31.)	
변경	18	신기지구	고도지구	신기동단독주택용지 일원	5층 이하, 30m 이하	540,690		
기정	19	미평지구	최고 고도지구	미평택지개발지구 단독주택용지 일원	5층 이하	113,640	전고-241 (04.12.31.)	
변경	19	미평지구	고도지구	미평택지개발지구 단독주택용지 일원	5층 이하, 20m 이하	113,640		
기정	20	문수1지구	최고 고도지구	여서·문수택지개발지구 단독주택용지 일원	5층 이하	33,610	전고-241 (04.12.31.)	
변경	20	문수1지구	고도지구	여서·문수택지개발지구 단독주택용지 일원	5층 이하, 20m 이하	33,610		
기정	21	문수2지구	최고 고도지구	여서·문수택지개발지구 단독주택용지 일원	5층 이하	30,500	전고-241 (04.12.31.)	
변경	21	문수2지구	고도지구	여서·문수택지개발지구 단독주택용지 일원	5층 이하, 20m 이하	30,500		
기정	22	여서1지구	최고 고도지구	여서·문수택지개발지구 단독주택용지 일원	5층 이하	80,676	전고-241 (04.12.31.)	
변경	22	여서1지구	고도지구	여서·문수택지개발지구 단독주택용지 일원	5층 이하, 25m 이하	80,676		
기정	23	여서2지구	최고 고도지구	여서·문수택지개발지구 단독주택용지 일원	5층 이하	76,480	전고-241 (04.12.31.)	

구분	도면 표시 번호	지구명	지구의 세분	위 치	고도제한 내용	면적 (㎡)	최초 결정일	비고
변경	23	여서2지구	고도지구	여서·문수택지개발지구 단독주택용지 일원	5층 이하, 20m 이하	76,480		
기정	24	봉산지구	최고 고도지구	봉산동 단독주택용지 일원	5층 이하	62,880	전고-241 (04.12.31.)	
변경	24	봉산지구	고도지구	봉산동 단독주택용지 일원	5층 이하, 20m 이하	62,880		
기정	25	우두지구	최고 고도지구	우두택지개발지구 단독주택용지 일원	5층 이하	350,930	전고-241 (04.12.31.)	
변경	25	우두지구	고도지구	우두택지개발지구 단독주택용지 일원	5층 이하, 20m 이하	350,930		
신설	40	봉산2지구	고도지구	봉산동 170일원	표고 50m 이 하	53,454	-	

■ 고도지구 변경사유서

도 표시 번호	지구명	변경내용	변경사유
14	무선지구	○ 고도지구 고도제한 사항 변경 - 5층 이하 → 5층 이하, 25m 이하	○ 건축물의 높이 규제에 대한 실효성 제고를 위해 「도시·군관리계획수립지침」 3-2-3-2에 따라 미터법에 의한 높이 병행 명기
15	안산지구	○ 고도지구 고도제한 사항 변경 - 5층 이하 → 5층 이하, 25m 이하	○ 건축물의 높이 규제에 대한 실효성 제고를 위해 「도시·군관리계획수립지침」 3-2-3-2에 따라 미터법에 의한 높이 병행 명기
16	선원지구	○ 고도지구 고도제한 사항 변경 - 5층 이하 → 5층 이하, 25m 이하	○ 건축물의 높이 규제에 대한 실효성 제고를 위해 「도시·군관리계획수립지침」 3-2-3-2에 따라 미터법에 의한 높이 병행 명기
17	학동지구	○ 고도지구 고도제한 사항 변경 - 5층 이하 → 5층 이하, 25m 이하	○ 건축물의 높이 규제에 대한 실효성 제고를 위해 「도시·군관리계획수립지침」 3-2-3-2에 따라 미터법에 의한 높이 병행 명기
18	신기지구	○ 고도지구 고도제한 사항 변경 - 5층 이하 → 5층 이하, 30m 이하	○ 건축물의 높이 규제에 대한 실효성 제고를 위해 「도시·군관리계획수립지침」 3-2-3-2에 따라 미터법에 의한 높이 병행 명기
19	미평지구	○ 고도지구 고도제한 사항 변경 - 5층 이하 → 5층 이하, 20m 이하	○ 건축물의 높이 규제에 대한 실효성 제고를 위해 「도시·군관리계획수립지침」 3-2-3-2에 따라 미터법에 의한 높이 병행 명기
20	문수1지구	○ 고도지구 고도제한 사항 변경 - 5층 이하 → 5층 이하, 20m 이하	○ 건축물의 높이 규제에 대한 실효성 제고를 위해 「도시·군관리계획수립지침」 3-2-3-2에 따라 미터법에 의한 높이 병행 명기
21	문수2지구	○ 고도지구 고도제한 사항 변경 - 5층 이하 → 5층 이하, 20m 이하	○ 건축물의 높이 규제에 대한 실효성 제고를 위해 「도시·군관리계획수립지침」 3-2-3-2에 따라 미터법에 의한 높이 병행 명기

도 표시번호	지구명	변경내용	변경사유
22	여서1지구	○ 고도지구 고도제한 사항 변경 - 5층 이하 → 5층 이하, 25m 이하	○ 건축물의 높이 규제에 대한 실효성 제고를 위해 「도시·군관리계획수립지침」 3-2-3-2에 따라 미터법에 의한 높이 병행 명기
23	여서2지구	○ 고도지구 고도제한 사항 변경 - 5층 이하 → 5층 이하, 20m 이하	○ 건축물의 높이 규제에 대한 실효성 제고를 위해 「도시·군관리계획수립지침」 3-2-3-2에 따라 미터법에 의한 높이 병행 명기
24	봉산지구	○ 고도지구 고도제한 사항 변경 - 5층 이하 → 5층 이하, 20m 이하	○ 건축물의 높이 규제에 대한 실효성 제고를 위해 「도시·군관리계획수립지침」 3-2-3-2에 따라 미터법에 의한 높이 병행 명기
25	우두지구	○ 고도지구 고도제한 사항 변경 - 5층 이하 → 5층 이하, 20m 이하	○ 건축물의 높이 규제에 대한 실효성 제고를 위해 「도시·군관리계획수립지침」 3-2-3-2에 따라 미터법에 의한 높이 병행 명기
40	봉산2지구	○ 고도지구 신설 - 면적 : 53,454m ² - 제한내용 : 표고 50m 이하	○ 배후 남산공원의 양호한 자연경관 보호를 위해 고도지구 지정

3. 방재지구 결정조서

구분	도면 표시 번호	지구명	지구의 세분	위 치	재해 내용	면 적 (㎡)	최 결정일	비 고
신설	1	소라지구	자연 방재지구	소라면 봉두리 892-1번지 일원	하천재해	685,078		
신설	2	돌산지구	자연 방재지구	돌산읍 평사리 751번지 일원	하천재해	132,033		
신설	3	울촌지구	자연 방재지구	울촌면 조화리 797-7번지 일원	하천재해	623,389		
신설	4	상암지구	자연 방재지구	상암동 1448번지 일원	하천재해	520,064		
신설	5	남산지구	시가지 방재지구	남산동 765번지 일원	사면재해	67,105		
신설	6	학동2지구	시가지 방재지구	학동 124번지 일원	사면재해	43,314		
신설	7	문수지구	시가지 방재지구	문수동 산19-3번지 일원	사면재해	30,976		
신설	8	선원지구	시가지 방재지구	선원동 1330번지 일원	사면재해	78,767		
신설	9	부영지구	시가지 방재지구	문수동 450-1번지 일원	사면재해	7,265		
신설	10	관문지구	시가지 방재지구	관문동 114번지 일원	사면재해	2,974		
신설	11	진남지구	자연 방재지구	상암동 1808번지 일원	토사재해	37,271		
신설	12	소치지구	자연 방재지구	신덕동 610-6번지 일원	해안재해	36,735		
신설	13	계동지구	자연 방재지구	돌산읍 평사리 293-3번지 일원	해안재해	2,192		
신설	14	여자지구	자연 방재지구	화정면 여자리 456-10번지 일원	해안재해	8,711		
신설	15	함구미지구	자연 방재지구	남면 유송리 1078-4번지 일원	해안재해	9,778		
신설	16	호령지구	자연 방재지구	화정면 개도리 1655-4번지 일원	해안재해	21,998		
신설	17	가정지구	자연 방재지구	화양면 이목리 531번지 일원	해안재해	1,429		
신설	18	봉전지구	자연 방재지구	울촌면 봉전리 925번지 일원	해안재해	140,497		
신설	19	이천지구	자연 방재지구	화양면 이천리 578번지 일원	해안재해	4,144		
신설	20	군내지구	자연 방재지구	돌산읍 군내리 1406-1번지 일원	해안재해	4,794		
신설	21	묘도지구	자연 방재지구	묘도동 1051번지 일원	해안재해	7,069		

방재지구 결정사유서

도 표시번호	면 지구명	변경내용	변경사유
1	소라 지구	○ 방재지구(하천재해) 지정 － 위치 : 소라면 봉두리 892-1번지 일원 － 면적 : 685,078㎡	○ 「여수시 풍수해저감종합계획(2015.3.)」에 따라 침수이력이 있어 방재지구로 지정·관리하고자 제안된 지역에 대하여 「도시·군관리계획수립지침」 3-2-5-1에 따라 방재지구 지정
2	돌산 지구	○ 방재지구(하천재해) 지정 － 위치 : 돌산을 평사리 751번지 일원 － 면적 : 132,033㎡	○ 「여수시 풍수해저감종합계획(2015.3.)」에 따라 침수이력이 있어 방재지구로 지정·관리하고자 제안된 지역에 대하여 「도시·군관리계획수립지침」 3-2-5-1에 따라 방재지구 지정
3	울촌 지구	○ 방재지구(하천재해) 지정 － 위치 : 울촌면 조화리 797-7번지 일원 － 면적 : 623,389㎡	○ 「여수시 풍수해저감종합계획(2015.3.)」에 따라 침수이력이 있어 방재지구로 지정·관리하고자 제안된 지역에 대하여 「도시·군관리계획수립지침」 3-2-5-1에 따라 방재지구 지정
4	상암 지구	○ 방재지구(하천재해) 지정 － 위치 : 상암동 1448번지 일원 － 면적 : 520,064㎡	○ 「여수시 풍수해저감종합계획(2015.3.)」에 따라 침수이력이 있어 방재지구로 지정·관리하고자 제안된 지역에 대하여 「도시·군관리계획수립지침」 3-2-5-1에 따라 방재지구 지정
5	남산 지구	○ 방재지구(사면재해) 지정 － 위치 : 남산동 765번지 일원 － 면적 : 67,105㎡	○ 「여수시 풍수해저감종합계획(2015.3.)」에 따라 침수이력이 있어 방재지구로 지정·관리하고자 제안된 지역에 대하여 「도시·군관리계획수립지침」 3-2-5-1에 따라 방재지구 지정
6	학동 2지구	○ 방재지구(사면재해) 지정 － 위치 : 학동 124번지 일원 － 면적 : 43,314㎡	○ 「여수시 풍수해저감종합계획(2015.3.)」에 따라 침수이력이 있어 방재지구로 지정·관리하고자 제안된 지역에 대하여 「도시·군관리계획수립지침」 3-2-5-1에 따라 방재지구 지정
7	문수 지구	○ 방재지구(사면재해) 지정 － 위치 : 문수동 산19-3번지 일원 － 면적 : 30,976㎡	○ 「여수시 풍수해저감종합계획(2015.3.)」에 따라 침수이력이 있어 방재지구로 지정·관리하고자 제안된 지역에 대하여 「도시·군관리계획수립지침」 3-2-5-1에 따라 방재지구 지정
8	선원 지구	○ 방재지구(사면재해) 지정 － 위치 : 선원동 1330번지 일원 － 면적 : 78,767㎡	○ 「여수시 풍수해저감종합계획(2015.3.)」에 따라 침수이력이 있어 방재지구로 지정·관리하고자 제안된 지역에 대하여 「도시·군관리계획수립지침」 3-2-5-1에 따라 방재지구 지정
9	부영 지구	○ 방재지구(사면재해) 지정 － 위치 : 문수동 450-1번지 일원 － 면적 : 7,265	○ 「여수시 풍수해저감종합계획(2015.3.)」에 따 라 침수이력이 있어 방재지구로 지정·관리하 고자 제안된 지역에 대하여 「도시·군관리계획수 립지침」 3-2-5-1에 따라 방재지구 지정
10	관문 지구	○ 방재지구(사면재해) 지정 － 위치 : 관문동 114번지 일원 － 면적 : 2,974㎡	○ 「여수시 풍수해저감종합계획(2015.3.)」에 따라 침수이력이 있어 방재지구로 지정·관리하고자 제안된 지역에 대하여 「도시·군관리계획수립지침」 3-2-5-1에 따라 방재지구 지정
11	진남 지구	○ 방재지구(토사재해) 지정 － 위치 : 상암동 1808번지 일원 － 면적 : 37,271㎡	○ 「여수시 풍수해저감종합계획(2015.3.)」에 따라 침수이력이 있어 방재지구로 지정·관리하고자 제안된 지역에 대하여 「도시·군관리계획수립지침」

도 표시번호	면 지구명	변경내용	변경사유
			3-2-5-1에 따라 방재지구 지정
12	소치 지구	○ 방재지구(해안재해) 지정 - 위치 : 신덕동 610-6번지 일원 - 면적 : 36,735㎡	○ 「여수시 풍수해저감종합계획(2015.3.)」에 따라 침수이력이 있어 방재지구로 지정·관리하고자 제안된 지역에 대하여 「도시·군관리계획수립지침」 3-2-5-1에 따라 방재지구 지정
13	계동 지구	○ 방재지구(해안재해) 지정 - 위치 : 돌산읍 평사리 293-3번지 일원 - 면적 : 2,192㎡	○ 「여수시 풍수해저감종합계획(2015.3.)」에 따라 침수이력이 있어 방재지구로 지정·관리하고자 제안된 지역에 대하여 「도시·군관리계획수립지침」 3-2-5-1에 따라 방재지구 지정
14	여자 지구	○ 방재지구(해안재해) 지정 - 위치 : 화정면 여자리 456-10번지 일원 - 면적 : 8,711㎡	○ 「여수시 풍수해저감종합계획(2015.3.)」에 따라 침수이력이 있어 방재지구로 지정·관리하고자 제안된 지역에 대하여 「도시·군관리계획수립지침」 3-2-5-1에 따라 방재지구 지정
15	함구미 지구	○ 방재지구(해안재해) 지정 - 위치 : 남면 유송리 1078-4번지 일원 - 면적 : 9,778㎡	○ 「여수시 풍수해저감종합계획(2015.3.)」에 따라 침수이력이 있어 방재지구로 지정·관리하고자 제안된 지역에 대하여 「도시·군관리계획수립지침」 3-2-5-1에 따라 방재지구 지정
16	호령 지구	○ 방재지구(해안재해) 지정 - 위치 : 화정면 개도리 1655-4번지 일원 - 면적 : 21,998㎡	○ 「여수시 풍수해저감종합계획(2015.3.)」에 따라 침수이력이 있어 방재지구로 지정·관리하고자 제안된 지역에 대하여 「도시·군관리계획수립지침」 3-2-5-1에 따라 방재지구 지정
17	가정 지구	○ 방재지구(해안재해) 지정 - 위치 : 화양면 이목리 531번지 일원 - 면적 : 1,429㎡	○ 「여수시 풍수해저감종합계획(2015.3.)」에 따라 침수이력이 있어 방재지구로 지정·관리하고자 제안된 지역에 대하여 「도시·군관리계획수립지침」 3-2-5-1에 따라 방재지구 지정
18	봉전 지구	○ 방재지구(해안재해) 지정 - 위치 : 율촌면 봉전리 925번지 일원 - 면적 : 140,497㎡	○ 「여수시 풍수해저감종합계획(2015.3.)」에 따라 침수이력이 있어 방재지구로 지정·관리하고자 제안된 지역에 대하여 「도시·군관리계획수립지침」 3-2-5-1에 따라 방재지구 지정
19	이천 지구	○ 방재지구(해안재해) 지정 - 위치 : 화양면 이천리 578번지 일원 - 면적 : 4,144㎡	○ 「여수시 풍수해저감종합계획(2015.3.)」에 따라 침수이력이 있어 방재지구로 지정·관리하고자 제안된 지역에 대하여 「도시·군관리계획수립지침」 3-2-5-1에 따라 방재지구 지정
20	군내 지구	○ 방재지구(해안재해) 지정 - 위치 : 돌산읍 군내리 1406-1번지 일원 - 면적 : 4,794㎡	○ 「여수시 풍수해저감종합계획(2015.3.)」에 따라 침수이력이 있어 방재지구로 지정·관리하고자 제안된 지역에 대하여 「도시·군관리계획수립지침」 3-2-5-1에 따라 방재지구 지정
21	묘도 지구	○ 방재지구(해안재해) 지정 - 위치 : 묘도동 1051번지 일원 - 면적 : 7,069㎡	○ 「여수시 풍수해저감종합계획(2015.3.)」에 따라 침수이력이 있어 방재지구로 지정·관리하고자 제안된 지역에 대하여 「도시·군관리계획수립지침」 3-2-5-1에 따라 방재지구 지정

4. 보호지구 결정(변경)조서

구분	도면 표시 번호	지구명	지구의 세분	위 치	제한 내용	면적 (㎡)	최초 결정일	비고
기정	1	군자지구 (진남관)	문화자원 보존지구	군자동 472번지 일원		33,550	전남고-58 (80.04.29.)	
변경	5	군자지구 (진남관)	역사문화환경 보호지구	군자동 472번지 일원		13,380.6		
기정	2	덕충지구 (충민사)	문화자원 보존지구	덕충동 5번지 일원		86,800	전남고-560 (87.11.14.)	
변경	6	덕충지구 (충민사)	역사문화환경 보호지구	덕충동 1830 일원		97,412		
기정	3	고소지구 (대첩비각)	문화자원 보존지구	고소동 417번지 일원		6,550	전남고-560 (87.11.14.)	
변경	7	고소지구 (대첩비각)	역사문화환경 보호지구	고소동 417번지 일원		6,026		
기정	4	선소지구	문화자원 보존지구	학동선소 주변		63,900	전남고-9 (92.01.31)	
변경	8	선소지구	역사문화환경 보호지구	시전동 784 일원		133,474		
기정	5	주삼지구	문화자원 보존지구	여천성지		32,500	전남고-9 (92.01.31)	
변경	9	주삼지구	역사문화환경 보호지구	여천동 871-9 일원		77,393		
기정	6	흥국사지구	문화자원 보존지구	흥국사 주변		58,000	전남고-9 (92.01.31)	
변경	10	흥국사지구	역사문화환경 보호지구	중흥동 17 일원		73,753		
기정	7	송현지구	문화자원 보존지구	웅천동 1188번지 일원		86,205	전남고-220 (09.05.04)	
변경	11	송현지구	역사문화환경 보호지구	웅천동 1188번지 일원		86,205		

■ 보호지구 변경사유서

도 면 표시번호	지구명	변경내용	변경사유
5	군자지구 (진남관)	<ul style="list-style-type: none"> ○ 보호지구로 변경 - 면적 : 33,550㎡ → 13,380.6㎡ - 지구의 세분 : 문화자원보존지구(1) → 역사문화환경보호지구(5) 	<ul style="list-style-type: none"> ○ 「문화재보호법」에 따라 지정된 문화재 구역을 반영(문화재청고시제2008-167호 '08.12.17)하여 보호구역 변경 및 「국토계획법」 개정 시행에 따른 지구 세분 변경
6	덕충지구 (충민사)	<ul style="list-style-type: none"> ○ 보호지구로 변경 - 면적 : 86,800㎡ → 97,412㎡ - 지구의 세분 : 문화자원보존지구(2) → 역사문화환경보호지구(6) 	<ul style="list-style-type: none"> ○ 「문화재보호법」에 따라 지정된 문화재 구역을 반영(문화재청고시제2009-24호 '09.04.07)하여 보호구역 변경 및 「국토계획법」 개정 시행에 따른 지구 세분 변경
7	고소지구 (대첩비각)	<ul style="list-style-type: none"> ○ 보호지구로 변경 - 면적 : 6,550㎡ → 6,026㎡ - 지구의 세분 : 문화자원보존지구(3) → 역사문화환경보호지구(7) 	<ul style="list-style-type: none"> ○ 「문화재보호법」에 따라 지정된 문화재 구역을 반영(문화재청고시제2008-167호 '08.12.17)하여 보호구역 변경 및 「국토계획법」 개정 시행에 따른 지구 세분 변경
8	선소지구	<ul style="list-style-type: none"> ○ 보호지구로 변경 - 면적 : 63,900㎡ → 133,474㎡ - 지구의 세분 : 문화자원보존지구(4) → 역사문화환경보호지구(8) 	<ul style="list-style-type: none"> ○ 「문화재보호법」에 따라 지정된 문화재 구역을 반영(문화재청고시제2009-24호 '09.04.07)하여 보호구역 변경 및 「국토계획법」 개정 시행에 따른 지구 세분 변경
9	주삼지구	<ul style="list-style-type: none"> ○ 보호지구로 변경 - 면적 : 32,500㎡ → 77,393㎡ - 지구의 세분 : 문화자원보존지구(5) → 역사문화환경보호지구(9) 	<ul style="list-style-type: none"> ○ 「문화재보호법」에 따라 지정된 문화재 구역을 반영(문화재청고시제2009-24호 '09.04.07)하여 보호구역 변경 및 「국토계획법」 개정 시행에 따른 지구 세분 변경
10	흥국사지구	<ul style="list-style-type: none"> ○ 보호지구로 변경 - 면적 : 58,000㎡ → 73,753㎡ - 지구의 세분 : 문화자원보존지구(6) → 역사문화환경보호지구(10) 	<ul style="list-style-type: none"> ○ 「문화재보호법」에 따라 지정된 문화재 구역을 반영(문화재청고시제2009-24호 '09.04.07)하여 보호구역 변경 및 「국토계획법」 개정 시행에 따른 지구 세분 변경
11	송현지구	<ul style="list-style-type: none"> ○ 보호지구로 변경 - 지구의 세분 : 문화자원보존지구(7) → 역사문화환경보호지구(11) 	<ul style="list-style-type: none"> ○ 「국토계획법」 개정 시행에 따른 지구 세분 변경

5. 취락지구 결정(변경)조서

구분	도면 표시 번호	지구명	지구의 세 분	위 치	제한내용	면 적(㎡)	최 결 정 일	비 고
기정	8	후동지구	자연 취락지구	울촌면 취적리 284-3일원		125,349	전남고-133 (97.05.20.)	
변경	8	후동지구	자연 취락지구	울촌면취적리 284-3일원		125,699		
기정	20	장척지구	자연 취락지구	소라면 사곡리		147,600	전남고-133 (97.05.20.)	
변경	20	장척지구	자연 취락지구	소라면사곡리		165,613		
기정	47	묘도지구	자연 취락지구	묘도동 940 일원		17,472	전남고-220 (09.05.04.)	
변경	47	묘도지구	자연 취락지구	묘도동 940 일원		17,689		
기정	48	안골지구	자연 취락지구	여천동		38,790	전남고-241 (04.12.31.)	
변경	48	안골지구	자연 취락지구	여천동		39,426		
기정	52	창촌지구	자연 취락지구	묘도동		116,020		
변경	52	창촌지구	자연 취락지구	묘도동		123,581		
기정	54	신월2지구	자연 취락지구	신월동 219-2 일원		14,310	전남고-220 (09.05.04.)	
변경	54	신월2지구	자연 취락지구	신월동 219-2 일원		16,120		
기정	63	내굴전지구	자연 취락지구	돌산읍 평사리 1308-18		26,280	전남고-241 (04.12.31.)	
변경	63	내굴전지구	자연 취락지구	돌산읍 평사리 1308-18		39,669		
기정	131	하화지구	자연 취락지구	화정면 하화리		23,830	전남고-220 (09.05.04.)	
변경	131	하화지구	자연 취락지구	화정면 하화리		28,890		
기정	133	개도1지구	자연 취락지구	화정면 개도리		37,850	전남고-220 (09.05.04.)	
변경	133	개도1지구	자연 취락지구	화정면 개도리		39,142		
기정	134	개도2지구	자연 취락지구	화정면 개도리		27,650	전남고-220 (09.05.04.)	
변경	134	개도2지구	자연	화정면 개도리		30,649		

구분	도면 표시 번호	지구명	지구의 세분	위 치	제한내용	면 적(㎡)	최 결 정 일 초 일	비 고
			취락지구					
기정	135	개도3지구	자연 취락지구	화정면 개도리		27,860	전남고-220 (09.05.04.)	
변경	135	개도3지구	자연 취락지구	화정면 개도리		29,214		
기정	136	개도4지구	자연 취락지구	화정면 개도리		169,100	전남고-220 (09.05.04.)	
변경	136	개도4지구	자연 취락지구	화정면 개도리		169,537		
기정	137	개도5지구	자연 취락지구	화정면 개도리		27,440	전남고-220 (09.05.04.)	
변경	137	개도5지구	자연 취락지구	화정면 개도리		32,573		
기정	138	개도6지구	자연 취락지구	화정면 개도리		22,630	전남고-220 (09.05.04.)	
변경	138	개도6지구	자연 취락지구	화정면 개도리		24,156		
기정	151	신복1지구	자연 취락지구	돌산읍 신복리		22,740	전남고-220 (09.05.04.)	
변경	151	신복1지구	자연 취락지구	돌산읍 신복리		25,089		
기정	152	신복2지구	자연 취락지구	돌산읍 신복리		47,580	전남고-220 (09.05.04.)	
변경	152	신복2지구	자연 취락지구	돌산읍 신복리		48,610		
기정	161	우두지구	자연 취락지구	돌산읍 우두리		42,670	전남고-220 (09.05.04.)	
변경	161	우두지구	자연 취락지구	돌산읍 우두리		50,127		
기정	165	신덕지구	자연 취락지구	신덕동		29,209	전남고-220 (09.05.04.)	
변경	165	신덕지구	자연 취락지구	신덕동		30,225		
기정	170	화태지구	자연 취락지구	남면 화태리 235일원		129,830	전남고-220 (09.05.04.)	
변경	170	화태지구	자연 취락지구	남면 화태리 235일원		130,100		
기정	171	월전지구	자연 취락지구	남면 화태리 52-3일원		40,080	전남고-220 (09.05.04.)	
변경	171	월전지구	자연 취락지구	남면 화태리 52-3일원		40,078		
기정	177	함구미지구	자연 취락지구	남면 유송리 1067 일원		81,340	전남고-98 (13.04.12.)	
변경	177	함구미지구	자연 취락지구	남면 유송리 1067 일원		85,274		
기정	189	우학2지구	자연	남면 우학리		331,300	전남고-98	

구분	도면 표시 번호	지구명	지구의 세분	위 치	제한내용	면 적(m ²)	최 결 정 일 초 일	비 고
			취락지구	544 일원			(13.04.12.)	
변경	189	우학2지구	자연 취락지구	남면 우학리 544 일원		333,239		
기정	204	대치지구	자연 취락지구	여서동 765일원		37,650	전남고-98 (13.04.12.)	
변경	204	대치지구	자연 취락지구	여서동 765일원		48,947		
기정	208	화양취락 지구	자연 취락지구	화양면 안포리 971-14		6,139	전남고-400 (17.11.23.)	
변경	208	화양취락 1지구	자연 취락지구	화양면 안포리 971-14		8,368		
신설	209	화양취락 2지구	자연 취락지구	화양면 안포리 971-1		15,676		
신설	210	종골지구	자연 취락지구	화장동 662 일원		8,736		
신설	211	관기지구	자연 취락지구	관기리 663 일원		11,896		
신설	212	해지지구	자연 취락지구	해산동 15-1 일원		12,110		
신설	213	창무지구	자연 취락지구	창무리 468-3		13,566		
신설	214	현천지구	자연 취락지구	현천리 957 일원		16,094		
신설	215	사곡지구	자연 취락지구	사곡리 674-2일원		13,011		
신설	216	둔전지구	자연 취락지구	돌산읍 둔전 일원		163,169		
신설	217	죽포지구	자연 취락지구	돌산읍 죽포 일원		133,508		
신설	218	두문포지구	자연 취락지구	돌산읍 두문포 일원		49,998		

■ 취락지구 변경사유서

도 표시번호	지구명	변경내용	변경사유
8	후동지구	○ 자연취락지구 변경 - 125,349㎡ → 125,699㎡, 증) 350㎡	○ 자연취락지구 행위의 연속성을 보장하고, 주민재산권 보호를 위해 자연취락지구 면적증가
20	장척지구	○ 자연취락지구 변경 - 147,600㎡ → 165,613㎡, 증) 18,013㎡	○ 자연취락지구 행위의 연속성을 보장하고, 주민재산권 보호를 위해 연접하는 주택을 편입하여 자연취락지구 면적증가
47	묘도지구	○ 자연취락지구 변경 - 17,472㎡ → 17,689㎡, 증) 217㎡	○ 2018년에 완료된 묘도동 지적 재조사 결과 반영 및 자연취락지구 행위의 연속성을 보장하고, 주민재산권 보호를 위해 연접하는 주택을 편입하여 자연취락지구 면적증가
48	안골지구	○ 자연취락지구 변경 - 38,790㎡ → 39,426㎡, 증) 636㎡	○ 자연취락지구 행위의 연속성을 보장하고, 주민재산권 보호를 위해 연접하는 주택을 편입하여 자연취락지구 면적증가
52	창촌지구	○ 자연취락지구 변경 - 116,020㎡ → 123,581㎡, 증) 7,561㎡	○ 2018년에 완료된 묘도동 지적 재조사 결과 반영 및 자연취락지구 행위의 연속성을 보장하고, 주민재산권 보호를 위해 연접하는 주택을 편입하여 자연취락지구 면적증가
54	신월2지구	○ 자연취락지구 변경 - 14,310㎡ → 16,120㎡, 증) 1,810㎡	○ 자연취락지구 행위의 연속성을 보장하고, 주민재산권 보호를 위해 연접하는 주택을 편입하여 자연취락지구 면적증가
63	내굴전 지구	○ 자연취락지구 변경 - 26,280㎡ → 39,669㎡, 증) 13,389㎡	○ 자연취락지구 행위의 연속성을 보장하고, 주민재산권 보호를 위해 연접하는 주택을 편입하여 자연취락지구 면적증가
131	하화지구	○ 자연취락지구 변경 - 23,830㎡ → 28,890㎡, 증) 5,060㎡	○ 자연취락지구 행위의 연속성을 보장하고, 주민재산권 보호를 위해 연접하는 주택을 편입하여 자연취락지구 면적증가
133	개도1지구	○ 자연취락지구 변경 : 37,850㎡ → 39,142㎡ 증) 1,292㎡	○ 2016년에 완료된 화정면 지적 재조사 결과 반영 및 자연취락지구 행위의 연속성을 보장하고, 주민재산권 보호를 위해 연접하는 주택을 편입하여 자연취락지구 변경
134	개도2지구	○ 자연취락지구 변경 - 27,650㎡ → 30,649㎡, 증) 2,999㎡	○ 2016년에 완료된 화정면 지적 재조사 결과 반영 및 자연취락지구 행위의 연속성을 보장하고, 주민재산권 보호를 위해 연접하는 주택을 편입하여 자연취락지구 면적증가
135	개도3지구	○ 자연취락지구 변경 - 27,860㎡ → 29,214㎡, 증) 1,354㎡	○ 2016년에 완료된 화정면 지적 재조사 결과 반영 및 자연취락지구 행위의 연속성을 보장하고, 주민재산권 보호를 위해 연접하는 주택을 편입하여 자연취락지구 면적증가
136	개도4지구	○ 자연취락지구 변경 - 169,100㎡ → 169,537㎡, 증) 437㎡	○ 2016년에 완료된 화정면 지적 재조사 결과 반영 및 자연취락지구 행위의 연속성을 보장하고, 주민재산권 보호를 위해 연접하는 주택을 편입하여 자연취락지구 면적증가
137	개도5지구	○ 자연취락지구 변경 - 27,440㎡ → 32,573㎡, 증) 5,133㎡	○ 2016년에 완료된 화정면 지적 재조사 결과 반영 및 자연취락지구 행위의 연속성을 보장하고, 주민재산권 보호를 위해 연접하는

도시 표시번호	지구명	변경내용	변경사유
			주택을 편입하여 자연취락지구 면적증가
138	개도6지구	○ 자연취락지구 변경 - 22,630㎡ → 24,156㎡, 증) 1,526㎡	○ 2016년에 완료된 화정면 지적 재조사 결과 반영 및 자연취락지구 행위의 연속성을 보장하고, 주민재산권 보호를 위해 연접하는 주택을 편입하여 자연취락지구 면적증가
151	신북1지구	○ 자연취락지구 변경 - 22,740㎡ → 25,089㎡, 증) 2,349㎡	○ 자연취락지구 행위의 연속성을 보장하고, 주민재산권 보호를 위해 연접하는 주택을 편입하여 자연취락지구 면적증가
152	신북2지구	○ 자연취락지구 변경 - 47,580㎡ → 48,610㎡, 증) 1,030㎡	○ 자연취락지구 행위의 연속성을 보장하고, 주민재산권 보호를 위해 연접하는 주택을 편입하여 자연취락지구 면적증가
161	우두지구	○ 자연취락지구 변경 - 42,670㎡ → 50,127㎡, 증) 7,457㎡	○ 자연취락지구 행위의 연속성을 보장하고, 주민재산권 보호를 위해 연접하는 주택을 편입하여 자연취락지구 면적증가 ○ 취락지구 지정 기준 및 목적에 불부합하는 숙박시설 제척
165	신덕지구	○ 자연취락지구 변경 - 29,209㎡ → 30,225㎡, 증) 1,016㎡	○ 자연취락지구 행위의 연속성을 보장하고, 주민재산권 보호를 위해 연접하는 주택을 편입하여 자연취락지구 면적증가
170	화태지구	○ 자연취락지구 변경 - 129,830㎡ → 130,100㎡, 증) 270㎡	○ 2017년에 완료된 남면 지적 재조사 결과를 반영하여 자연취락지구 면적증가
171	월전지구	○ 자연취락지구 변경 - 40,080㎡ → 40,078㎡, 감) 2㎡	○ 2017년에 완료된 남면 지적 재조사 결과를 반영하여 자연취락지구 면적감소
177	함구미 지구	○ 자연취락지구 변경 - 81,340㎡ → 85,274㎡, 증) 3,934㎡	○ 자연취락지구 행위의 연속성을 보장하고, 주민재산권 보호를 위해 연접하는 주택을 편입하여 자연취락지구 면적증가
189	우학2지구	○ 자연취락지구 변경 - 331,300㎡ → 333,239㎡, 증) 1,939㎡	○ 자연취락지구 행위의 연속성을 보장하고, 주민재산권 보호를 위해 연접하는 주택을 편입하여 자연취락지구 면적증가
204	대치지구	○ 자연취락지구 변경 - 37,650㎡ → 48,947㎡, 증) 11,297㎡	○ 자연취락지구 행위의 연속성을 보장하고, 주민재산권 보호를 위해 연접하는 주택을 편입하여 자연취락지구 면적증가
208	화양취락 1지구	○ 자연취락지구 변경 - 6,139㎡ → 8,368㎡, 증) 2,229㎡	○ 자연취락지구 행위의 연속성을 보장하고, 주민재산권 보호를 위해 연접하는 주택을 편입하여 자연취락지구 면적증가 및 불합리한 취락지구 경계를 지형 및 도시계획 시설을 기준으로 구분하여 지정

도 표시번호	지구명	변경내용	변경사유
209	화양취락 2지구	○ 자연취락지구 신설 - 면적 : 15,676㎡	○ 10호이상 주민의 집단적 생활근거지로 이용되고 있는 밀집취락지의 주거환경개선 및 마을정비 향상을 위해 자연취락지구로 신규 지정 ○ 미개발 보전산지 제척
210	종골지구	○ 자연취락지구 신설 - 면적 : 8,736㎡	○ 10호이상 주민의 집단적 생활근거지로 이용되고 있는 밀집취락지의 주거환경개선 및 마을정비 향상을 위해 자연취락지구로 신규 지정
211	관기지구	○ 자연취락지구 신설 - 면적 : 11,896㎡	○ 10호이상 주민의 집단적 생활근거지로 이용되고 있는 밀집취락지의 주거환경개선 및 마을정비 향상을 위해 자연취락지구로 신규 지정
212	해지지구	○ 자연취락지구 신설 - 면적 : 12,110㎡	○ 10호이상 주민의 집단적 생활근거지로 이용되고 있는 밀집취락지의 주거환경개선 및 마을정비 향상을 위해 자연취락지구로 신규 지정
213	창무지구	○ 자연취락지구 신설 - 면적 : 13,566㎡	○ 10호이상 주민의 집단적 생활근거지로 이용되고 있는 밀집취락지의 주거환경개선 및 마을정비 향상을 위해 자연취락지구로 신규 지정
214	현천지구	○ 자연취락지구 신설 - 면적 : 16,094㎡	○ 10호이상 주민의 집단적 생활근거지로 이용되고 있는 밀집취락지의 주거환경개선 및 마을정비 향상을 위해 자연취락지구로 신규 지정
215	사곡지구	○ 자연취락지구 신설 - 면적 : 13,011㎡	○ 10호이상 주민의 집단적 생활근거지로 이용되고 있는 밀집취락지의 주거환경개선 및 마을정비 향상을 위해 자연취락지구로 신규 지정
216	둔전지구	○ 자연취락지구 신설 - 면적 : 163,169㎡	○ 2023년 장기미집행도시계획시설 실효 대비, 기반시설 기준에 미달하는 불요불급의 지구 단위계획구역의 폐지 및 「도시군관리계획 수립지침」 3-2-7-1에 의거하여 개발진흥 지구를 폐지하고 자연취락지구로 지정 (농업진흥지역 제척)
217	죽포지구	○ 자연취락지구 신설 - 면적 : 133,508㎡	○ 2023년 장기미집행도시계획시설 실효 대비, 기반시설 기준에 미달하는 불요불급의 지구 단위계획구역의 폐지 및 「도시군관리계획 수립지침」 3-2-7-1에 의거하여 개발진흥 지구를 폐지하고 자연취락지구로 지정 (농업진흥지역 제척)
218	두문포 지구	○ 자연취락지구 신설 - 면적 : 49,998㎡	○ 2023년 장기미집행도시계획시설 실효 대비, 기반시설 기준에 미달하는 불요불급의 지구 단위계획구역의 폐지 및 「도시군관리계획 수립지침」 3-2-7-1에 의거하여 개발진흥 지구를 폐지하고 자연취락지구로 지정 (농업진흥지역 제척)

6. 개발진흥지구 결정(변경)조서

구분	도면 표시 번호	지구명	지구의 세 분	위 치	제한내용	면 적(㎡)	최 결 정 일	비 고
폐지	3	둔전지구	주거개발 진흥지구	돌산읍 둔전 일원		168,000	-	
폐지	4	죽포지구	주거개발 진흥지구	돌산읍 죽포 일원		136,000	-	
폐지	5	두문포지구	주거개발 진흥지구	돌산읍 우두리 일원		52,000	-	

■ 개발진흥지구 변경사유서

도면 표시 번호	지구명	변경내용	변경사유
3	돌산읍 둔전 일원	○ 개발진흥지구 폐지 - 면적 : 168,000㎡	○ 2023년 장기미집행도시계획시설 실효 대비, 기반시설 기준에 미달하는 불요불급의 지구단위계획구역의 폐지 및 「도시군관리계획수립지침」 3-2-7-1에 의거하여 개발진흥지구를 폐지하고 자연취락지구로 지정
4	돌산읍 죽포 일원	○ 개발진흥지구 폐지 - 면적 : 136,000㎡	○ 2023년 장기미집행도시계획시설 실효 대비, 기반시설 기준에 미달하는 불요불급의 지구단위계획구역의 폐지 및 「도시군관리계획수립지침」 3-2-7-1에 의거하여 개발진흥지구를 폐지하고 자연취락지구로 지정
5	돌산읍 우두리 일원	○ 개발진흥지구 폐지 - 면적 : 52,000㎡	○ 2023년 장기미집행도시계획시설 실효 대비, 기반시설 기준에 미달하는 불요불급의 지구단위계획구역의 폐지 및 「도시군관리계획수립지침」 3-2-7-1에 의거하여 개발진흥지구를 폐지하고 자연취락지구로 지정

Ⅲ. 용도구역 결정(변경)(안) 조서

1. 도시자연공원구역 결정(변경)조서

도면 표시 번호	구 역 명	위 치	면 적 (㎡)			비 고
			기 정	변 경	변경후	
6	도시자연공원구역	돌산읍 우두리 661-6번지 일원	58,480	감) 1,606	56,874	

■ 도시자연공원구역 변경사유서

구분	도면 표시 번호	위치	면적(㎡)	변경사유
변경	6	돌산읍 우두리 661-6번지 일원	56,874	○ 「도시자연공원구역의 지정·변경 등에 관한 지침」 2-5-1에 따라 구역 경계부를 중심으로 국토환경성 평가 3~5등급, 생태자연도 3등급, 임상도 1~3등급 중첩 지역의 사유지 중 공원구역 지정 전 건축허가 된 지역에 대해서는 공원구역에서 제척하고 자연환경 및 경관을 보호하고 시민에게 건전한 여가·휴식공간으로 제공 하기 위해 필요한 지역은 현행대로 유지

Ⅳ. 도시계획시설 결정(변경)(안)조서

1. 교통시설

가. 도로

■ 도로 결정(변경)조서

구분	규 모				기능	연장 (m)	기 점	종 점	사용 형태	주요 경과지	최 초 결정일	비 고
	등급	류별	번호	폭원 (m)								
기정	대로	1	3	35~38	주간선 도로	17,128	봉계동 구역계 (봉계동 33-39도)	월산리 구역계 (월산리 산39-2임)	일반 도로	-	건고-69 (77.04.18.)	
변경	대로	1	3	35~38	주간선 도로	17,580	봉계동 구역계 (봉계동 33-39도)	월산리 구역계 (월산리 산39-2임)	일반 도로	-		
기정	대로	2	3	30	주간선 도로	6,616	광장12호 (우두리 산361-13)	중3-107 (평사리 1537-1)	일반 도로	돌산	건고-171 (86.04.25.)	
변경	대로	2	3	30	주간선 도로	6,616	광장12호 (우두리 산361-13)	중3-107 (평사리 1537-1)	일반 도로	돌산		
기정	대로	2	20	30	주간선 도로	1,195	교통광장45 (안포리 산652임)	화양면 장수리 83전	일반 도로	화양지구	전남고-220 (09.05.04.)	
변경	대로	2	20	20~30	주간선 도로	1,138	교통광장45 (안포리 산652임)	대3-40 (장수리 82-3임)	일반 도로	화양지구		
기정	대로	3	17	25	주간선 도로	4,418	4호광장 (서교동 591)	둔덕동 33-2	일반 도로	오천공단	전남고-207 (89.11.24)	
변경	대로	3	17	17~25	주간선 도로	5,704	중로1-94 (만흥동 11-3)	중로2-39 (신덕동 151)	일반 도로	오천공단		
변경	대로	3	51	14~25	주간선 도로	726	대로3-4 (만흥동 329-1)	중로1-94 (만흥동 산60-2)	일반 도로	여수 복초교		
기정	대로	3	23	25	주간선 도로	6,058	대1-5 (학동 959-3도)	중1-82 (용주리1403-28답)	일반 도로	-	건고-643 (86.12.30.)	
변경	대로	3	23	25	주간선 도로	6,833	대1-5 (학동 959-3도)	중1-82 (용주리1403-28답)	일반 도로	-		
기정	대로	3	34	25	보조 간선도로	6,456	대3-26 (월내동 4-4도)	중1-33 (삼일동 197-35도)	일반 도로	-	건고-69 (77.04.18.)	
변경	대로	3	34	25	보조 간선도로	7,221	대3-26 (월내동 4-4도)	중1-33 (삼일동 197-35도)	일반 도로	-		
폐지	중로	1	99	20	보조 간선도로	623	대3-34 (낙포동 386-14도)	대3-34 (낙포동 산387-5도)	일반 도로		여고-88 (11.04.20.)	
기정	대로	3	40	25	보조 간선도로	3,391	대2-20 (장수리 산82임)	군로21호선 (장수리 1163-1전)	일반 도로	화양지구	전남고-135 (11.05.20.)	
변경	대로	3	40	13~55	보조 간선도로	4,367	대2-20 (장수리 82-3임)	대1-18 (장수리 산360-1임)	일반 도로	화양지구		
신설	대로	1	18	35	주간선 도로	2,586	대로1-6 (화차동 22-2)	교통광장34호 (평여동 산90-1)				
신설	대로	1	19	12~60	주간선 도로	10,630	대3-40 (장수리 산360-1임)	여수시경계 (해면부)	일반 도로			
신설	대로	2	28	30	주간선 도로	2,894	교통광장34호 (평여동산114-138)	대로1-3 (봉계동 119)				
신설	대로	2	29	30	주간선 도로	1,756	대로1-3 (봉계동 산173)	대로1-5 (학용동 산94-15)				
신설	대로	3	52	25	보조간선 도로	660	대로1-5 (학용동 산94-6)	교통광장70 (시전동 산64)				
신설	대로	3	53	25	보조간선 도로	1,340	교통광장70 (시전동 산74)	대2-4 (문수동 277답)				
신설	대로	3	54	25	보조간선 도로	1,134	교통광장70 (시전동 산75)	대로2-17 (웅천동 1862)				

■ 도로 변경사유서

변경전 도로명	변경후 도로명	변경내용	변경사유
대로1-3	대로1-3	<ul style="list-style-type: none"> 노선확장 <ul style="list-style-type: none"> L=17,128m→17,580m (증) 452m 	<ul style="list-style-type: none"> 장기미집행시설 부분실효로 인한 단절 구간 연결을 위해 도로 개설 현황 및 소유현황 (국공유지)을 고려하여 노선 확장
대로2-3	대로2-3	<ul style="list-style-type: none"> 노선 변경 <ul style="list-style-type: none"> 연장 및 폭원 변경 없음 	<ul style="list-style-type: none"> 도로 이용현황(개설) 및 소유현황을 반영하여 일부 선형 조정(경미한 변경)
대로2-20	대로2-20	<ul style="list-style-type: none"> 노선 변경 <ul style="list-style-type: none"> B=30m → 20~30m, L=1,195m→1,138m (감) 57m 	<ul style="list-style-type: none"> 실제 개설 현황과 상이한 구간에 대해 개설 현황 반영 선형 변경
대로3-17	대로3-17	<ul style="list-style-type: none"> 노선분리 <ul style="list-style-type: none"> 기점 : 4호광장 → 중로1-94 종점 : 둔덕동 33-2일원 → 중로2-39 연장변경 및 오류 정정 <ul style="list-style-type: none"> B=25m → 17~25m, L = 4,418m→5,704m (증) 1,286m 	<ul style="list-style-type: none"> 장기미집행시설 부분실효로 인한 단절 구간 노선 분리 및 연장 오류 정정
	대로3-51	<ul style="list-style-type: none"> 노선분리 <ul style="list-style-type: none"> 단절구간 연결 및 노선분리 : B=14~25m, L = 726m 	<ul style="list-style-type: none"> 장기미집행시설 부분실효로 인한 단절 구간 연결을 위해 도로 개설 현황 및 소유현황 (국공유지)을 고려하여 노선 확장 본선과 단절된 구간 신규 노선번호 부여
대로3-23	대로3-23	<ul style="list-style-type: none"> 노선확장 <ul style="list-style-type: none"> L=6,058m → 6,833m (증) 775m 	<ul style="list-style-type: none"> 장기미집행시설 부분실효로 인한 단절 구간 연결을 위해 도로 개설 현황 및 소유현황 (국공유지)을 고려하여 노선 확장
대로3-34	대로3-34	<ul style="list-style-type: none"> 중로1-99호선 노선확장 <ul style="list-style-type: none"> B=20m → 25m (증) 5m 	<ul style="list-style-type: none"> 장기미집행시설 부분실효로 인한 단절 구간 연결을 위해 도로 개설 현황 및 소유현황 (국공유지)을 고려 노선변경 검토 도로의 위계에 부합하고 원활한 교통소통과 도로의 체계적 관리를 위해 노선 확장(확폭) 및 노선 합병
중로1-99		<ul style="list-style-type: none"> 노선합병 <ul style="list-style-type: none"> 대로3-34, 중로1-99 → 대로3-34 L=6,456m→7,221m (증) 765m 	
대로3-40	대로3-40	<ul style="list-style-type: none"> 노선 변경 <ul style="list-style-type: none"> B=25m → 13~25m, L=3,391m→4,367m (증) 976m 	<ul style="list-style-type: none"> 실제 개설 현황과 상이한 구간에 대해 개설 현황 반영 선형 변경
-	대로1-18	<ul style="list-style-type: none"> 노선신설 <ul style="list-style-type: none"> B=35m, L=2,586m 	<ul style="list-style-type: none"> 2035년 여수도시기본계획상 신여수국가산단 진입도로 계획을 반영하여 웅천~여수국가산업단지간 노선신설을 통한 교통혼잡 해소
-	대로1-19	<ul style="list-style-type: none"> 노선신설 <ul style="list-style-type: none"> B=12~60m, L=10,630m 	<ul style="list-style-type: none"> 개설이 완료된 연륙연도교에 대하여 개설 현황을 반영하여 시설 결정
-	대로2-28	<ul style="list-style-type: none"> 노선신설 <ul style="list-style-type: none"> B=30m, L=2,894m 	<ul style="list-style-type: none"> 2035년 여수도시기본계획상 신여수국가산단 진입도로 계획을 반영하여 웅천~여수국가산업단지간 노선신설을 통한 교통혼잡 해소
-	대로2-29	<ul style="list-style-type: none"> 노선신설 <ul style="list-style-type: none"> B=30m, L=1,756m 	<ul style="list-style-type: none"> 2035년 여수도시기본계획상 신여수국가산단 진입도로 계획을 반영하여 웅천~여수국가산업단지간 노선신설을 통한 교통혼잡 해소
-	대로3-52	<ul style="list-style-type: none"> 노선신설 <ul style="list-style-type: none"> B=25m, L=660m 	<ul style="list-style-type: none"> 2035년 여수도시기본계획상 신여수국가산단 진입도로 계획을 반영하여 웅천~여수국가산업단지간 노선신설을 통한 교통혼잡 해소
-	대로3-53	<ul style="list-style-type: none"> 노선신설 <ul style="list-style-type: none"> B=25m, L=1,340m 	<ul style="list-style-type: none"> 2035년 여수도시기본계획상 신여수국가산단 진입도로 계획을 반영하여 웅천~여수국가산업단지간 노선신설을 통한 교통혼잡 해소
-	대로3-54	<ul style="list-style-type: none"> 노선신설 <ul style="list-style-type: none"> B=25m, L=1,134m 	<ul style="list-style-type: none"> 2035년 여수도시기본계획상 신여수국가산단 진입도로 계획을 반영하여 웅천~여수국가산업단지간 노선신설을 통한 교통혼잡 해소

2. 공간시설

가. 광장

■ 광장 결정(변경)조서

구분	도면 표시 번호	시 설 의 분	위 치	면 적(m ²)			비 고
				기 정	변 경	변경후	
신설	70	교통광장	시전동 35 일원	-	증) 10,735	10,735	

■ 광장 변경사유서

도 면 표시번호	시설명	변경내용	변경사유
70	교통광장	○ 광장신설 (10,735m ²)	○ 2035년 여수도시기본계획상 신여수국가산단 진입도로 계획을 반영하여 웅천~여수국가산업단지간 연결도로의 원활한 소통을 위한 교통광장 신설

나. 녹지

■ 녹지 결정(변경)조서

구분	도면 표시 번호	시설명	시설의 종 류	위 치	면 적 (m ²)			최 초 결정일	비 고
					기 정	변 경	변경후		
변경	106	녹지	완충 녹지	중흥동 철도변	157,985.8	감) 26,415.0	131,570.8	전남고-9 (92.01.25.)	
변경	147	녹지	경관 녹지	중흥동 산118-1 일 원	57,948	증) 170	58,118	익산청-200 (02.08.17.)	
신설	321	녹지	경관 녹지	주삼동 산125-14 일 원	-	증) 76,639	76,638		
신설	322	녹지	경관 녹지	주삼동 407-8 일원	-	증) 15,834	15,834		
신설	323	녹지	경관 녹지	주삼동 산77 일원	-	증) 158,050	158,050		

■ 녹지 변경 사유서

도 면 표시번호	시설명	변경내용	변경사유
106	녹지	○ 완충녹지 면적 축소 - 157,958.8m ² → 131,570.8m ² 감) 26,415m ² - 폭 10m로 축소 : 감) 2,193m ² - 구적오차 정정 : 감) 24,222m ²	○ 토지이용 현실화 및 토지의 효율적 이용을 고려하고체계적인 관리를 위하여 완충녹지 폭 10m로 축소 및 구적오차 정정
147	녹지	○ 경관녹지 면적 증가 - 57,948m ² → 58,118m ² 증) 170m ²	○ 토지이용 현실화 및 토지의 효율적 이용을 위해 완충녹지106호 축소에 따른 경관녹지 면적 변경
321	녹지	○ 경관녹지 신설 - 위치 : 주삼동 산125-14일원 - 면적 : 76,639m ²	○ 국가산단 주변 녹지축 조성을 통한 산단 근로자 생활편의 향상 및 인근 정주여건 개선
322	녹지	○ 경관녹지 신설 - 위치 : 주삼동 407-8 일원 - 면적 : 15,834m ²	○ 국가산단 주변 녹지축 조성을 통한 산단 근로자 생활편의 향상 및 인근 정주여건 개선
323	녹지	○ 경관녹지 신설 - 위치 : 주삼동 산77 일원 - 면적 : 158,050m ²	○ 국가산단 주변 녹지축 조성을 통한 산단 근로자 생활편의 향상 및 인근 정주여건 개선

2025년 여수 도시관리계획(재정비) 결정 변경 및 지형도면승인 고시

2025년 여수 도시관리계획(재정비) 결정 변경 및 지형도면에 대하여 「국토의 계획 및 이용에 관한 법률」 제30조, 제32조, 같은 법률 시행령 제25조, 제27조, 「토지이용규제기본법」 제8조 및 「전라남도 사무위임 조례」 제2조에 따라 고시하고 일반인 및 이해관계인에게 보입니다.

2023. 2. 2.

여 수 시 장 (인)

1. 여수 도시관리계획(재정비) 결정 변경 조서

가. 교통시설

1) 도로

■ 도로 결정 변경 조서

구분	규 모				기 능	연장 (m)	기 점	종 점	사용 형태	주요 경과지	최 초 결정일	비고
	등급	류별	번호	폭원 (m)								
폐지	중로	1	79	20	보조간선 도로	2,400	중1-65 (시전동 394도)	대2-4 (문수동 277답)	일반 도로	망마경기장	-	
기정	중로	1	100	20	보조 간선도로	125	대3-40 (장수리 1075-4도)	장수리 939-4도	일반 도로	화양지구	전남고-135 (11.05.20.)	
변경	중로	1	100	20	보조 간선도로	123	대3-40 (장수리 1075-4도)	장수리 939-4도	일반 도로	화양지구		
기정	중로	2	139	15	국지도로	97	대로2-17 (웅천동 161-2)	소로1-296 (웅천동156-4)	일반 도로	웅천지구	여고-209 (09.12.24)	
변경	중로	2	139	15	국지도로	83	대로3-① (웅천동1861-5)	소로1-315 (웅천동 1861-14)	일반 도로	웅천지구		
기정	중로	2	150	15	국지도로	68	대3-40 (장수리 653-3도)	소1-345 (해면부)	일반 도로	화양지구	경제부-103 (11.06.30.)	
변경	중로	2	150	15	국지도로	80	대3-40 (장수리 653-3도)	소1-345 (해면부)	일반 도로	화양지구		
기정	중로	3	61	12	집산도로	37	중1-55 (중흥동 1706도)	완충녹지106 (중흥동 1705임)	일반 도로	여수국가산단	익산청-200 (02.08.17.)	
변경	중로	3	61	12	집산도로	42	중1-55	완충녹지106	일반	여수국가산단		

구분	규 모				기 능	연장 (m)	기 점	종 점	사용 형태	주요 경과지	최 결 정 일	비고
	등급	류별	번호	폭원 (m)								
							(중흥동 1706도)	(중흥동 1705임)	도로			
기정	중로	3	63	12	집산도로	31	중1-55 (중흥동 1706도)	완충녹지106 (중흥동 1705임)	일반 도로	여수국가산단	익산청-200 (02.08.17.)	
변경	중로	3	63	12	집산도로	37	중1-55 (중흥동 1706도)	완충녹지106 (중흥동 1705임)	일반 도로	여수국가산단		
기정	소로	1	343	10	국지도로	344	대3-40 (장수리 625-6도)	장수리 473-3도	일반 도로	화양지구	전남고-135 (11.05.20.)	
기정	소로	1	344	10	국지도로	142	대3-40 (장수리 599전)	장수리 541-2도	일반 도로	화양지구	전남고-135 (11.05.20.)	
변경	소로	1	343	10	국지도로	696	대3-40 (장수리 625-6도)	대3-40 (장수리 599전)	일반 도로	화양지구		
기정	소로	1	350	8	국지도로	230	대3-40 (장수리 1074전)	소-1241 (장수리 산240임)	일반 도로	화양지구	전남고-135 (11.05.20.)	
변경	소로	1	350	8	국지도로	242	대3-40 (장수리 1074-1전)	소-1241 (장수리 산240임)	일반 도로	화양지구		
기정	소로	2	1238	8	국지도로	200	소2-1248 (장수리 247전)	장수리 1416도	일반 도로	화양지구	경제부-14 (06.05.04.)	
변경	소로	2	1238	8	국지도로	193	소2-1248 (장수리 247전)	장수리 1416도	일반 도로	화양지구		
기정	소로	2	1242	8	국지도로	295	대3-40 (장수리 308-1도)	장수리 1416도	일반 도로	화양지구	경제부-14 (06.05.04.)	
변경	소로	2	1242	8	국지도로	248	대3-40 (장수리 256전)	장수리 1416도	일반 도로	화양지구		
기정	소로	2	1248	8	국지도로	155	증3-103 (장수리 233-1도)	대3-40 (장수리 259임)	일반 도로	화양지구	광양청-1 (15.04.16.)	
변경	소로	2	1248	8	국지도로	176	증3-103 (장수리 233-1도)	대3-40 (장수리 258-1임)	일반 도로	화양지구		

도로 변경사유서

변경전 도로명	변경후 도로명	변경내용	변경사유
중로1-79	-	○ 노선폐지 - B=20m, L=2,400m	○ 2035년 여수도시기본계획상 도로 개설 계획을 반영하여 중로1-79호선의 대체도로(웅천~시전, 문수~시전간 연결)계획에 따라 노선 폐지
중로1-100	중로1-100	○ 노선 변경 - L=125m → 123m (감) 2m	○ 대로3-40호선 선형 변경에 따른 접속부 선형 변경
중로2-139	중로2-139	○ 노선축소 - L=97m → 83m (감) 14m	○ 대로3-3_1호선 신설에 따른 선형 변경
중로2-150	중로2-150	○ 노선 변경 - L=68m → 80m (증) 12m	○ 대로3-40호선 선형 변경에 따른 접속부 선형 변경
중로3-61	중로3-61	○ 노선확장 - L=37m → 42m (증) 5m	○ 토지이용의 효율성 제고 및 현실화를 위한 완충녹지106호 축소에 따른 도로연장 증가
중로3-63	중로3-63	○ 노선확장 - L=31m → 37m (증) 6m	○ 토지이용의 효율성 제고 및 현실화를 위한 완충녹지106호 축소에 따른 도로연장 증가
소로1-343	소로1-343	○ 도로 병합 및 노선 변경 - 소로1-343, 소로1-344을 소로1-343으로 병합, 소로1-344폐지 - L=344m → 696m (증) 142m	○ 대로3-40호선 선형 변경에 따른 접속부 선형 변경 및 노선 병합
소로1-344			
소로1-350	소로1-350	○ 노선 확장 - L=230m → 242m (증) 12m	○ 대로3-40호선 선형 변경에 따른 접속부 선형 변경
소로2-1238	소로2-1238	○ 노선 변경 - L=200m → 193m (감) 7m	○ 소로2-1248호선 선형 변경에 따른 접속부 선형 변경
소로2-1242	소로2-1242	○ 노선 변경 - L=295m → 248m (감) 47m	○ 대로3-40호선 선형 변경에 따른 접속부 선형 변경
소로2-1248	소로2-1248	○ 노선 변경 - L=155m → 176m (증) 21m	○ 대로3-40호선 선형 변경에 따른 접속부 선형 변경

2) 주차장

주차장 결정 변경 조서

구 분	도 면 표 시 번 호	시설명	시설의 종 류	위 치	면 적 (㎡)			최 초 결정일	비 고
					기 정	변 경	변경후		
변경	39	주차장	노외 주차장	중흥동 1254전	2,722	증) 499	3,171	익산청-200 (02.08.17.)	

주차장 변경사유서

도 면 표시번호	시설명	변경내용	변경사유
39	주차장	○ 주차장 면적 증가 - 2,722㎡ → 3,171㎡ (증) 499㎡	○ 토지이용 현실화 및 토지의 효율적 이용을 위한 완충 녹지106호 축소부지에 대해 주차장 추가 확보

나. 공간시설

1) 공원

■ 공원 결정 변경 조서

구 분	도 면 표시 번 호	시설명	시설의 종 류	위 치	면 적 (㎡)			최 초 결정일	비 고
					기 정	변 경	변경후		
변경	104	공원	어린이공원	중흥동 1250-5	2,674	증) 309	2,983	익산청-200 (02.08.17.)	

■ 공원 변경 사유서

도 면 표시번호	시설명	변경내용	변경사유
104	공원	○ 어린이공원 면적 증가 － 2,674㎡ → 2,983㎡ 증) 309㎡	○ 토지이용 현실화 및 토지의 효율적 이용을 위한 완충 녹지106호 축소에 따른 어린이공원 면적 변경

2. 여수 도시관리계획(재정비) 결정 변경 및 지형도면 : 게재생략
3. 관계도서는 여수시청 도시계획과(061-659-4011)에 비치하고 일반인에게 보입니다.

여수 국가산업단지 개발사업 실시계획 변경 승인 고시

여수 국가산업단지 개발사업 실시계획 변경 승인 신청 건에 대하여「산업입지 및 개발에 관한 법률」 제17조, 같은 법 시행령 제21조,「전라남도 사무위임 규칙」제2조에 따라 여수 국가산업단지 개발사업 실시 계획 변경 승인 고시합니다.

2023. 2. 2.

여 수 시 장

1. 사업의 명칭(변경없음): 건설자재창고 부지조성 사업
2. 사업시행자 성명 주소(변경없음)
 - 가. 성 명: (주)보라건설 대표이사 윤정숙
 - 나. 주 소: 전라남도 보성군 웅치면 용추덕림길 68
3. 사업의 목적 및 개요(변경없음)
 - 가. 사업의 목적: 여수국가산업단지 공장증설사업 등 신규공장 건설 급증에 따른 관련 사업을 위한 건설자재창고 부지조성
 - 나. 사업의 개요 : 건설자재 창고부지조성 663m²
4. 사업시행지역의 위치 및 면적(변경없음)
 - 가. 위 치 : 여수시 중흥동 1408-6번지 외 2필지
 - 나. 면 적 : 663m²
5. 사업시행기간(변경): └ 당초: 2020. 5.28.~2022.12.31.
└ 변경: 2020. 5.28.~2024.12.31.
6. 도시·군관리계획결정에 대한 「국토의 계획 및 이용에 관한 법률 시행령」제25조 제5항 각호의 사항(변경 없음): 게재생략
7. 수용 또는 사용할 토지세목조서(변경없음): 붙임
8. 관계도서는 여수시 도시계획과(☎659-4013)에 비치하고 이해관계인에게 보입니다.

□ 수용 또는 사용할 토지세목조서(변경없음)

연번	위치	지번	지목	지적면적 (㎡)	신청 면적 (㎡)	소유자		비고
						성명	주소	
합계				823	663			
1	중흥동	1408-6	전	390	351	주식회사창영	전라남도 여주시 소라면 덕양리 1037-20	
2	중흥동	1409-3	전	122	122	주식회사창영	전라남도 여주시 소라면 덕양리 1037-20	
3	중흥동	1410-3	답	311	190	여주시		

여수 국가산업단지 개발사업 실시계획 변경 승인 고시

여수 국가산업단지 개발사업 실시계획 변경 승인 신청 건에 대하여「산업입지 및 개발에 관한 법률」 제17조, 같은 법 시행령 제21조,「전라남도 사무위임 규칙」제2조에 따라 여수 국가산업단지 개발사업 실시 계획 변경 승인 고시합니다.

2023. 2. 2.

여 수 시 장

1. 사업의 명칭(변경없음): 금속 조립구조재 제조업 및 그 외 기타 금속가공업 공장용지 조성사업
2. 사업시행자 성명 주소(변경없음)
 - 가. 성 명: 유진엔지니어링(주) 김승일
 - 나. 주 소: 여수시 여수산단로 273-18(월하동)
3. 사업의 목적 및 개요(변경없음)
 - 가. 사업의 목적: 금속 조립구조재 제조업 및 그 외 기타 금속가공업 공장용지 조성사업
 - 나. 사업의 개요: 부지조성 2,541㎡
4. 사업시행지역의 위치 및 면적(변경없음)
 - 가. 위 치: 여수시 중흥동 1412-1번지 외 5필지
 - 나. 면 적: 2,541㎡
5. 사업시행기간(변경): ┐ 당초: 2016. 3.25.~2022.12.31.
└ 변경: 2016. 3.25.~2024.12.31.
6. 도시·군관리계획결정에 대한 「국토의 계획 및 이용에 관한 법률 시행령」제25조 제5항 각호의 사항(변경 없음): 게재생략
7. 수용 또는 사용할 토지세목조서(변경없음): 붙임
8. 관계도서는 여수시 도시계획과(☎659-4013)에 비치하고 이해관계인에게 보입니다.

□ 수용 또는 사용할 토지세목조서(변경없음)

연번	위치	지번	지목	지적면적 (㎡)	신청면 적 (㎡)	소유자		비고
						성명	주소	
합계				2,541	2,541			
1	중흥동	1412-1	전	149	149	유진엔지니어링(주)	여주시 여수산단로 273-18(월하동)	
2	중흥동	1413	전	519	519	유진엔지니어링(주)	여주시 여수산단로 273-18(월하동)	
3	중흥동	1414-3	전	800	800	유진엔지니어링(주)	여주시 여수산단로 273-18(월하동)	
4	중흥동	1414-6	전	417	417	유진엔지니어링(주)	여주시 여수산단로 273-18(월하동)	
5	중흥동	1416-1	전	417	417	유진엔지니어링(주)	여주시 여수산단로 273-18(월하동)	
6	중흥동	1418-2	전	239	239	유진엔지니어링(주)	여주시 여수산단로 273-18(월하동)	

■ 도시관리계획 결정 변경 조서(변경)

가. 주차장 결정 변경 조서

구분	도면 표시번호	시설명	위치	면적(㎡)			최초 결정일	비고
				기정	변경	변경 후		
변경	165	노외 주차장	여수시 고소동 636-4번지 일원	2091.1	감) 16	2075.1	여고-94 (20.4.9.)	

나. 주차장 결정 변경 사유서

도면표시번호	시설명	변경내용	변경사유
165	노외주차장	• 면적감소 2,091.1㎡→2,075.1㎡(감 16)	• 지형여건상 공사가 불가능한 지역 제척

■ 수용 또는 사용할 토지 또는 건물의 소재지·지번·지목 및 면적, 소유권과 소유권외의 권리의 명세 및 그 소유자·권리자의 성명·주소

○ 토지조서(변경)

연번	토 지 소재지	지번	지목	지적 면적 (㎡)	편입 면적 (㎡)	토지소유자		관계인			비고
						성명	주소	성명	주소	권리관계	
1	고소동	392	대	16	16	여수시					기정
	고소동	392	대	-	-	여수시					변경
2	고소동	628	대	238	238	여수시					변경없음
3	고소동	629	대	111	111	여수시					변경없음
4	고소동	630-1	대	69	69	여수시					변경없음
5	고소동	630-2	대	50	50	여수시					변경없음
6	고소동	631-1	대	684	443.1	문화재청					변경없음
7	고소동	631-4	대	66	66	여수시					변경없음
8	고소동	631-5	대	122	122	여수시					변경없음
9	고소동	632-3	대	145	145	여수시					변경없음
10	고소동	633	대	77	77	여수시					변경없음
11	고소동	633-1	대	148	148	여수시					변경없음
12	고소동	633-2	대	18	18	여수시					변경없음
13	고소동	636-1	대	225	225	여수시					변경없음
14	고소동	636-4	대	363	363	여수시					변경없음

○ 지장물조서(변경)

연번	소재지		물건의 종류	구조및 규격	수량(㎡)	소 유 자		이해관계인			비고
	위치	번지				성명	주소	권리 내용	성명	주소	
1	고소동	630-2	부속사 창고	벽돌조	12.0	여수시					기정
		해	당	없	음		※ 철거완료				변경

2024년 농림축산식품사업 신청 공고

2024년도 농림축산식품사업 신청요령을 다음과 같이 공고하니, 대상 사업을 희망하는 농업인 등은 2023년 3월 2일까지 신청하시기 바랍니다.

2022. 1. 31.

여 수 시 장

1. 신청기간 : 2023. 1. 31. ~ 3. 2.(31일간)

2. 신청서 제출기관

- 여수시농업기술센터 또는 읍·면·동사무소, 한국농어촌공사 여수 순천광양지사, 농협중앙회여수시지부 등

3. 신청자격 : 농업인, 생산자단체 등, 농림축산식품업 관련 산업 종사자

4. 신청방법

- 농업인 등이 농림축산식품사업신청서를 2023. 3. 2일(목)까지 시행기관에 제출하여야 하며,
※ 단, 보조금통합관리망을 통해 공모를 한 경우는 해당 시스템으로 신청서 제출
- 신청서를 제출할 때에는 경영 상태를 알 수 있는 자료(경영장부 또는 경영일지 등)를 첨부하도록 하고,
- 3천만원 이상 대출금을 신청할 경우는 대출 신청자료를 신청서와 함께 제출하여야 함
- 요청자금이 3천만원 이상인 경우 최근 5년간 1천만원 이상 지원받은 보조사업 이력서 제출
- 아울러, 경영상태 등을 파악할 수 있는 자료(경영장부 또는 경영일지 등)를 성실히 기록한 자에게는 동일조건외의 경우 우선순위를 부여함

- 농업법인이 신청할 경우 다음의 요건을 충족하여야 함
 - 「농어업경영체육성 및 지원에 관한 법률」에 따른 설립요건 준수
 - 총 출자금 1억원 이상
 - 자본금이 사업비의 자부담금 이상으로 확보
 - 설립 후 운영실적이 1년 이상인 법인

5. 안내 및 상담

- 사업을 신청할 농어업인 등은 사업별 지원조건, 자격, 지원내용과 사업신청서 등의 작성요령 등을 다음의 기관에서 상담
 - 여수시농업기술센터
 - 읍·면·동사무소
 - 한국농어촌공사 여수순천광양지사
 - 농협중앙회여수시지부
 - 국립농산물품질관리원여수사무소

6. 자금지원대상자 선정절차

- ① 사업신청 : 2023. 3. 2.까지
- ② 심사 및 농정심의회 심의 : 2023. 3. 6.까지
- ③ 예산신청(시 → 도) : 2022. 3. 6.까지

7. 신청대상사업 : 8개 분야 127개 사업(산림분야 별도)

【생산기반분야/ 16개 사업】

- 기본형 공익직접지불
- 전락작물직불금 지원
- 경관보전직불
- 경영이양직불
- 농업재해보험
- 농업인안전재해보험료 보험료 지원
- 농지연금(용자)
- 토양개량제 지원
- 농기계 등화장치 부착지원
- 유해야생동물포획시설지원
- 농지이용관리지원
- 농촌인력중개센터
- 농기계임대사업소
- 주산지일관기계화 농기계 지원
- 노후농기계 대체
- 노후 농업기계 미세먼지 저감대책 지원

【농촌공동체분야/ 33개 사업】

- 농어촌 취약지역 생활여건 개조
- 농촌형교통모델
- 영농도우미 지원
- 농업 근로자 기숙사 건립 지원
- 농촌중심지활성화
- 기초생활거점조성
- 시군역량강화
- 농촌활력 정착지원
- 농촌융복합산업지구조성 지원
- 농촌융복합 지역단위 네트워크 구축지원
- 지역단위 농촌융복합산업 활성화 지원
- 농촌관광 활성화 지원
- 농촌관광주체 육성 지원
- 농촌유희시설활동 창업지원
- 사회적 농업
- 지역 서비스공동체
- 농촌공동아이돌봄센터
- 이동식 놀이교실
- 농촌유학지원
- 농촌축제지원
- 농업환경보전프로그램
- 공공급식 기획생산체계 구축지원
- 지역단위 푸드플랜 구축지원(지자체 계획수립)
- 직매장 지원
- 외식업체 지역 식재료 수급 활성화
- 귀농귀촌 유치지원
- 경영실습임대농장
- 농업계 학교 실습장(농고)
- 경영실습임대농장
- 농업계 학교 실습장(농대)
- 농촌재생 확산지원
- 농촌융복합산업지구조성 지원
- 농촌융복합 지역단위 네트워크 구축지원

【식량분야/ 13개 사업】

- 식량작물공동경영체육성(교육컨설팅)
- 식량작물공동경영체육성(시설장비 지원)
- 식량작물공동경영체육성(사업다각화)
- 국산 밀 생산단지 경영체 육성(시설장비 지원/ 국비 50%)
- 국산 밀 생산단지 경영체 육성(시설장비 지원/ 국비 40%)
- 국산 밀 생산단지 경영체 육성(교육컨설팅 지원)
- 고품질유통활성화
- 라이스 컨소시엄 지원
- 농촌용수개발
- 농업용수 수질개선
- 가뭄대비용수개발
- 수리시설개보수
- 배수개선사업

【원예작물·유통분야/ 19개 사업】

- 스마트팜 ICT 융복합 확산(온실신축)
- 스마트팜 ICT 융복합 확산(시설보급, 컨설팅)
- 스마트원예단지 기반조성
- 농업에너지이용효율화
- 시설원예현대화
- 발작물공동경영체육성지원
- 고추비가림재배시설지원
- 과실전문생산단지 기반조성
- 과수인공수분용꽃가루생산단지조성
- 과수분야 스마트팜 확산
- 특용작물시설현대화(버섯, 녹차, 약용 등)
- 특용작물(인삼)시설현대화
- 저온유통체계구축(산지저온시설 및 수송차량)
- 농산물산지유통센터지원(자치단체)
- 과수거점산지유통센터 건립 지원
- 유통시설현대화
- 인삼특용작물 유통시설현대화
- 공동선별비지원
- 저온유통체계구축(채소류 출하조절시설 지원)

【축산분야/ 22개 사업】

- 축산분야 ICT 융복합 지원
- 스마트축산 ICT 시범단지 조성
- 말별퇴치장비 지원
- 농어촌형 승마시설 등 설치지원
- 승마체험관광활성화 지원
- 승마 저변확대 지원
- 가축분뇨처리지원(축산악취개선)
- 가축분뇨처리지원(악취측정 ICT 기계장비)
- 가축분뇨처리지원(공동자원화시설 신규)
- 가축분뇨처리지원(공동자원화시설 개보수)
- 가축분뇨처리지원(공동자원화시설 미흡형 퇴비저장시설)
- 친환경퇴비생산시설 현대화지원
- 가축분뇨처리지원(퇴액비살포비지원)
- 가축분뇨처리지원(자연순환농업활성화)
- 소규모 도계장 설치 지원
- 축산물 HACCP 컨설팅
- 계란유통센터 시설현대화 지원
- 계란공판장 출하촉진 지원
- 축산물직거래활성화지원
- 방역인프라 설치 지원
- 조사료생산기반확충
- 방목생태축산농장 조성

【식품분야/ 8개 사업】

- 식품소재 및 반가공산업 육성
- GAP 위생시설 보완 지원
- GAP 안정성 분석 지원
- 찾아가는 양조장
- 청년 외식창업 공동체 공간조성
- 초등돌봄교실 과일간식지원
- 농식품바우처 실증연구
- 우수 식재료 소비확대 기반조성

【농생명산업분야/ 8개 사업】

- 지역특화 임대형 스마트팜
- 우수종묘증식보급기반구축
- 과수무병묘목(보급종) 생산공급 지원
- 도시농업공간조성
- 곤충산업화지원
- 곤충유통사업지원
- 동물복지축산 컨설팅
- 농식품벤처육성지원 사업

【탄소중립분야/ 8개 사업】

- 친환경농업기구축
- 유기농산업복합서비스지원단지조성
- 유기농업자재지원
- 친환경생산자유통조직육성
- 임산부친환경농산물지원
- 영농형 태양광 재배모델 실증 지원
- 농업농촌 RE100 실증지원
- 저탄소 벼 논물관리기술보급

8. 기 타

- 세부사업별 지원조건 및 지원내용은 농림축산식품사업 시행지침서 참조
- 농림사업정보시스템 홈페이지 <http://www.agrix.go.kr>

공유수면 내 방치물 제거 공고

우리 시 공유수면에 무단으로 방치되어 있는 적치물(목재 바지선)이 해양오염 발생 우려가 있으며, 지역주민의 안전사고 위험 등 공유수면의 효율적 이용을 저해 하므로 「공유수면 관리 및 매립에 관한 법률」 제6조 및 동법 시행령 제3조제1항 규정에 따라 다음과 같이 직권으로 제거하고자 하오니 이의신청이나 문의사항이 있는 소유자나 이해관계인은 **2023년 2월 15일(수)**까지 여수시 해양정책과로 연락하여 주시기 바랍니다.

2023년 2월 2일

여 수 시 장

1. 공 고 기 간 : 2023. 2. 2. ~ 2023. 2. 15.(14일간)

2. 제거대상 물건의 명칭 및 제원 : 바지선(목재)

3. 소유자(점유자) 및 이해관계인 유의사항

가. 공고기간 내에 자진처리하지 않을 경우 「공유수면관리 및 공유수면 매립에 관한 법률」 제6조 및 동법 시행령 제3조 의거 공고기간 경과 시 권리를 포기한 것으로 간주하여 폐기됨을 알려드립니다.



나. 아울러 공유수면 내에 선박 등(폐자재 및 그 밖의 물건)을 버리거나 방치한 행위자에 대하여는 공유수면 관리 및 매립에 관한 법률 제62조의 규정에 따라 형사처벌(3년 이하의 징역 또는 3천만원 이하의 벌금)을 받게 됨을 알려드립니다.

다. 해당 물건의 이해관계인(압류 및 저당권 설정자 등)은 공고 기한 내에 권리 행사가 없을 경우 권리행사를 포기한 것으로 간주하고 폐기처리하게 됨을 알려드립니다.

4. 기타사항 : 문의사항은 여수시 해양정책과 공유수면관리팀(☎061-659-3971)로 연락 바랍니다.

제거대상 물건 내용

관리번호	명칭 및 제원	방치장소
2023-2	바지선(목재)	여수해양경찰서 돌산파출소 앞 해상 (군내항 내, 돌산읍 군내리 594-9 지선 공유수면)

여수시 공고 제 2023-377호			
무 단 방 치 물 제 거 공 고			
발견장소	전라남도 여수시 돌산읍 군내리 594-9 지선 공유수면 (군내항 내, 여수해양경찰서 돌산파출소 앞 해상)		
물 건 제 원	바지선(목재)		
관 리 청	여수시청	관 리 번 호	제2023-2호
제거 예정일자	2023년 2월 15일 이후 (공고 종료 이후)		
제 거 방 법	해체 및 폐기처리(직권제거)		
공매장소 및 일시	-		
입찰 보증금	-		
			
위치도		발견 당시사진	
<p>위 방치물은 공유수면의 효용을 저해할 뿐만 아니라 해양오염 발생우려가 있으므로 공유수면 관리 및 매립에 관한 법률 제6조제3항의 규정에 의거 직권으로 제거하고자 하니 이의가 있거나 문의사항이 있으신 분은 2023년 2월 15일(수)까지 여수시 해양정책과로 연락하여 주시기 바랍니다.</p> <p>2023년 2월 2일</p> <p>여 수 시 장 (담당자 : 해양정책과 061-659-3971)</p>			

「2023년 정원전문가 양성교육」 교육생 모집 공고

정원 가꾸기를 희망하는 일반시민에게 양질의 정원 교육·실습 기회를 제공하고, 생활 속 정원문화 확산을 위한 「2023년 정원전문가 양성교육」 교육생을 다음과 같이 모집 공고합니다.

2023년 2월 1 일

여 수 시 장

1. 모집 개요

가. 모집기간: 2023. 2. 1.(수) ~ 3. 2.(목)

나. 모집대상

- 공고일 현재 여수시에 주민등록이 되어있는 자로서
- 정원에 대한 이해와 조성에 대한 의지가 높은 자

다. 모집인원: 8명 ※ 선착순 선발

라. 접수방법: 방문접수

마. 제출서류

- 참여 신청서 1부
- 개인정보수집·이용 동의서 1부
- 자격증 또는 교육이수 증명서 사본 1부

바. 접수처: 여수시 산림과(여천체육공원길 49, 망마경기장 1층)

사. 교육생 확정: 2023. 3. 8.(수) ※ 개별 안내

아. 문의사항: 여수시 산림과(☎061-659-4609)

2. 교육개요

가. 교육기간: 2023. 3. ~ 12.

나. 교육장소: 순천대학교 산학협력단

다. 교육시간: 70시간(이론 20, 실습 50)

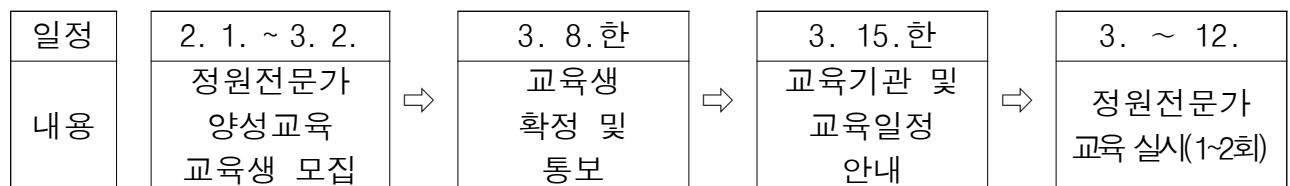
라. 교육비: 1인당 850천원(보조 750, 자부담 100)

마. 교육내용: 정원식물 이해, 정원식물 관리, 정원조성 실습 등

바. 교육과정(안)

교육과정	교육시간(기초)		교육내용
	이론	실습	
5개 과정	20시간	50시간	
정원식물 이해	5	5	식물의 생리, 식물의 분류, 정원수목의 특성, 원예·화훼식물의 종류와 특성
정원식물 관리	3	7	병해충관리, 전지·전정, 비배관리, 식재 및 관수, 증식방법, 제초, 멀칭, 월동관리 등
정원조성 방법	6	14	화단조성, 초화원, 텃밭정원, 수생정원, 허브원 등 조성 실기
정원 관리·운영	4	14	정원 식물 및 시설 관리방법, 효율적 사후관리법, 영리행위 등 지속가능한 정원 운영방법 등
기 타	2	10	이론(개강식, 수료식 등), 실습(정원 일자리 창출 보육 실습 교육)

3. 추진일정



붙임 1. 정원전문가 양성교육 참여신청서 1부.

2. 개인정보 수집·활용·제공동의서 1부. 끝.

「2023년 정원전문가 양성교육 교육생」 신청서

이름		생년월일		
성별		직업		
주소				
이메일 (E-mail)		연락처	전화	
			핸드폰	
자기소개 (지원동기 및 목적)				
관심분야				
관련학과				
교육 이수실적				
관련분야 경력				
<p>위와 같이 「2023년 정원전문가 양성교육 교육생」으로 신청합니다.</p> <p>2023. . .</p> <p>신청인 : (서명)</p> <p>여수시장 귀하</p>				

[서식 2] 개인정보 수집·활용·제공 동의서

개인정보 수집·활용·제3자 제공 동의서

여수시는 「2023년 정원전문가 양성교육」 참여자 모집과 관련하여 아래와 같이 개인정보를 수집합니다. 내용을 자세히 읽으신 후 동의 여부를 결정하여 주십시오.

1. 개인정보 수집·이용내역

수집·이용항목	수집·이용목적	보유기간
성명, 생년월일, 성별, 주소, 연락처, 이메일	교육생 모집, 참여자격 확인, 교육운영, 만족도 조사	교육 종료 후 즉시 삭제

※ 위의 개인정보 수집·이용에 대한 동의를 거부할 권리가 있습니다. 그러나 동의를 거부할 경우 원활한 서류심사를 할 수 없어 수강생 선발에 제한을 받을 수 있습니다.

2. 민감정보 처리내역 : 해당없음

3. 고유식별정보 수집·이용내역 : 해당없음

4. 개인정보 제3자 제공내역 : 전라남도 여수시

5. 법령에 의해 동의 없이 개인정보를 수집하는 항목 : 해당없음

<개인정보 수집·이용·제공 동의>

☐ 개인정보 수집 및 제3자에 개인정보 제공 : (동의함 ☐ , 동의하지 않음 ☐)

※ 개인정보 제공자가 동의한 내용외의 다른 목적으로 활용하지 않으며, 제공된 개인정보의 이용을 거부하고자 할 때에는 개인정보 관리책임자를 통해 열람, 정정, 삭제를 요구할 수 있음.

☐ 「개인정보보호법」 등 관련 법령에 의거하여 본인은 위와 같이 개인정보의 수집 및 제3자 제공에 동의함.

2023년 월 일

성명 _____ (서명 또는 날인)

여수시장 귀하

전문건설업(신규) 등록 공고

건설산업기본법 제9조의 규정에 의한 전문건설업 등록 사항을 동법 시행령 제11조 및 시행규칙 제8조의 규정에 의거 다음과 같이 공고합니다.

1. 상호 및 대표자 : 호일프랜트(주)
2. 영 업 소 재 지 : 전남 여수시 여수산단로 585(중흥동)
3. 법인 등록번호 : 206211-00*****

업종명	등록번호	주력분야	등록일
철강구조물공사업	여수-23-차-02	• 철강구조물공사	2023.02.01.

2023년 2월 2일

여 수 시 장

전문건설업(신규) 등록 공고

건설산업기본법 제9조의 규정에 의한 전문건설업 등록 사항을 동법 시행령 제11조 및 시행규칙 제8조의 규정에 의거 다음과 같이 공고합니다.

1. 상호 및 대표자 : 진성건설주식회사
2. 영 업 소 재 지 : 전남 여수시 웅남2길 47, 1층 1호
3. 법인 등록번호 : 201311-00*****

업종명	등록번호	주력분야	등록일
지반조성.포장공사업	여수-23-가-02	• 토공사	2023.02.01.

2023년 2월 2일

여 수 시 장

전문건설업(신규) 등록 공고

건설산업기본법 제9조의 규정에 의한 전문건설업 등록 사항을 동법 시행령 제11조 및 시행규칙 제8조의 규정에 의거 다음과 같이 공고합니다.

1. 상호 및 대표자 : 한미프랜트(주)
2. 영 업 소 재 지 : 전남 여수시 율촌면 율촌산단2로 203-52
3. 법인 등록번호 : 206211-00*****

업종명	등록번호	주력분야	등록일
철강구조물공사업 상하수도설비공사업	여수-23-차-01 여수-23-아-01	• 철강구조물공사업 • 상하수도설비공사업	2023.02.01.

2023년 2월 2일

여 수 시 장