

<p>제2024-25호 2024년 3월 14일(목)</p>	<p>시  보</p>	<p>시 정 지 표</p> <p>소통화합 열린도시 인재육성 산업도시 문화예술 복지도시 해양관광 휴양도시 기후변화 선도도시</p>
--------------------------------------	--	---

■ 발행인 : 여수시장 ■ 발행소 : 홍보담당관실 / 여수시 시청로 1(학동) ☎ 659-3023 FAX) 659-5803

고 시

○ 여수시 고시	제2024-92호	「여수시 경관계획 재수립」 중점경관관리구역 추가지정 및 지형도면 고시	1
○ 여수시 고시	제2024-94호	공유수면 점용 사용 허가 고시(소라면 봉두리 1424번지9호)	3
○ 여수시 고시	제2024-95호	도로구간(중속구간)설정 고시	4
○ 여수시 고시	제2024-96호	도로구간(중속구간) 변경 설정 고시	6

공 고

○ 여수시 공고	제2024-846호	「여수시 경관계획 재수립」 공고	8
○ 여수시 공고	제2024-858호	2024년 상반기 방치선박 제거 공고	10
○ 여수시 공고	제2024-862호	여수시 개발행위허가 취소에 대한 청문실시 공시송달 공고	17
○ 여수시 공고	제2024-863호	재결서 정본 공시송달 공고(23수용1158)여수 화태-백야(2공구) 도로 건설공사, 2차	19
○ 여수시 공고	제2024-872호	도로지정(변경) 공고(소라면 덕양리 산 73-18, 산73-17]	21
○ 여수시 공고	제2024-875호	전기발전사업 양수인가 공고	23
○ 여수시 공고	제2024-876호	어업 면허 유효기간 연장허가 사항 공고	24
○ 여수시 공고	제2024-880호	손실보상협의 공시송달 공고(한려지구 도시재생 뉴딜사업 지구 도시 계획도로 개설공사)	25

회 람								
--------	--	--	--	--	--	--	--	--

시보는 공문서로서의 효력을 갖습니다.

「여수시 경관계획 재수립」
중점경관관리구역 추가지정 및 지형도면 고시

「경관법」 제15조에 따라 재정비한 「여수시 경관계획」과 관련하여, 「경관법」 제9조제1항제4호에 따른 중점경관관리구역에 대하여 「토지이용규제기본법」 제8조 및 같은 법 시행령 제7조에 따라 지형도면 고시합니다.

2024년 3월 13일

여 수 시 장

1. 지정목적 : 「여수시 경관계획(안)」에 따라 경관가치가 높은 지역 및 경관 저해가 우려되는 지역의 경관을 보다 중점적으로 보전·관리·형성하기 위함
2. 중점경관관리구역 지정

구분	구역명 (대상지)	위 치	면적(k㎡)			최초 결정일	비고
			기정	변경	변경후		
합 계			39.50	증)6	42.5	—	
신설	신덕.모사금해변 중점경관 관리구역 (신덕해수욕장, 모사금해 수욕장 일원)	신덕동, 오천동	—	증)0.46	0.46	—	
신설	낭도 중점경관관리구역 (화정면 낭도리 일원)	화정면 낭도리	—	증)5.33	5.33	—	
신설	백리섬섬길 중점경관관리 구역 (국도77호선 일원)	화정면 적금리· 낭도 리·조발리, 화양면 안포리·백야리·제도 리·개도리·월호리, 남면 화태리, 돌산읍 신복리	—	증)0.21	0.21	—	

구분	구역명 (대상지)	위 치	면적(k㎡)			최초 결정일	비고
			기정	변경	변경후		
기정	여수구항 중점경관관리구역 (여수구항 일원)	돌산읍 우두리, 동문동, 중앙동, 대교동 일원	1.86	—	1.86	‘17.1.6.	변경없음
기정	국동항 중점경관관리구역 (국동항 일원)	월호동, 국동, 대교동 일원	0.52	—	0.52	‘17.1.6.	변경없음
기정	경도 중점경관관리구역 (대경도 일원)	월호동 일원	2.33	—	2.33	‘17.1.6.	변경없음
기정	연등천 중점경관관리구역 (연등천 일원)	충무동, 광림동, 서강동, 대교동, 중앙동 일원	0.12	—	0.12	‘17.1.6.	변경없음
기정	해안변 중점경관관리구역 (여자만, 여수만, 가막만 등 해안변에 연접한 지역)	돌산읍 우두리·평사리·죽포리,·율림리·금성리 금봉리·둔전리, 울촌면 상봉리·봉전리·반월리 가장리, 소라면 사곡리·복산리·현천리, 화양면 창무리·이천리·서촌리·이목리·나진리·용주리, 쌍봉동 일원	26.67	—	26.67	‘17.1.6.	변경없음
기정	원도심 배후 산림경관 중점경관관리구역 (구봉산, 장군단, 종고산, 마래산 일원)	월호동, 국동, 대교동, 여서동, 광림동, 서강동, 동문동, 만덕동 일원	4.36	—	4.36	‘17.1.6.	변경없음
기정	여수 EXPO중점경관관리구역 (여수 EXPO 및 배후 단지 일원)	한려동, 만덕동 일원	1.88	—	1.88	‘17.1.6.	변경없음
기정	원도심 중점경관관리구역 (국동항 배후 원도심 일원)	월호동, 국동, 대교동 일원	1.48	—	1.48	‘17.1.6.	변경없음
기정	전라좌수영성(진남관) 중점경관관리구역 (전라좌수영성 일원)	충무동, 동문동, 중앙동 일원	0.28	—	0.28	‘17.1.6.	변경없음

3. 관계도서 : 게재 생략(열람장소에 비치)

4. 열람장소 : 여수시청 도시계획과

5. 열람 장소에 관계도서 일체를 비치하여 이해관계인 및 일반인에게 보이고 있으며,
기타 자세한 사항은 여수시청 도시계획과(061-659-4564)로 문의하시기 바랍니다.

공유수면 점용 사용 허가 고시

「공유수면 관리 및 매립에 관한 법률」 제8조 제6항 및 같은 법 시행령 제9조에 의하여 공유수면 점용 사용 허가 사항을 다음과 같이 고시합니다.

2024년 3월 14일

여 수 시 장

1. 허가번호: 제2024 - 00012호
2. 허가 일자: 2024년 3월 13일
3. 점용 사용의 장소: 여수시 소라면 봉두리 1424-9
4. 점용 사용의 면적: 119㎡
5. 점용 사용의 기간: 2024-03-14 ~ 2026-05-31
6. 점용 사용의 목적: 우수로 인한 토사 유입 및 침수 방지를 위한 공사
7. 점용 사용 허가를 받은 자
 - 성 명: (주)해성이앤티
 - 주 소: 전라남도 여수시 소라면 운암길 79, 1층

끝.

도로구간(종속구간) 설정 고시

「도로명주소법」 제8조제5항 및 같은 법 시행규칙 제12조 규정에 따라 도로구간(종속구간) 설정에 관한 사항을 다음과 같이 고시합니다.

2024. 3. 13.

여 수 시 장 (인)

1. 고 시 일 : 2024년 3월 13일
2. 고시방법 : 시보, 여수시 홈페이지
3. 고시내용 : 도로구간(종속구간) 설정에 관한 사항(붙임참조)
 - 대평길
4. 기타 자세한 사항은 여수시 민원지적과(☎061-659-3357)로 문의하시기 바랍니다.

붙임 도로구간(종속구간) 설정 조서 및 현황도 1부. 끝.

도로구간(종속구간) 설정 조서 및 현황도

도로 위계	도로명	행정구역	도로구간		기초번호		길이 (m)	폭 (m)	기초 간격 (m)	효력발생일	설정 사유
			시작 지점	끝 지점	기초번호 시작	기초번호 끝					
길	대평길	해산동	355-5	378	150-1	150-30	150	4	10	2024. 3. 13.	1차 종속구간 신규 설정



도로구간(종속구간) 변경 고시

「도로명주소법」 제8조 및 같은 법 시행규칙 제12조, 제14조의 규정에 따라 도로구간(종속구간) 변경에 관한 사항을 다음과 같이 고시합니다.

2024. 3. 14.

여 수 시 장 (인)

1. 고 시 일 : 2024년 3월 14일
2. 고시방법 : 시보, 여수시 홈페이지
3. 고시내용 : 도로구간(종속구간) 변경에 관한 사항(붙임참조)
- 오림1길
4. 기타 자세한 사항은 여수시 민원지적과(☎061-659-3357)로 문의
하시기 바랍니다.

붙임 도로구간(종속구간) 변경 조서 및 현황도 1부. 끝.

도로구간(종속구간) 변경 조서 및 현황도

구분	도로명	행정구역	도로구간		기초번호		길이 (m)	폭 (m)	기초 간격 (m)	설정 사유
			시작지점	끝 지점	기초번호 시작	기초번호 끝				
변경 전	오림1길	오림동	386-5	434-1	9-1	9-26	115	2.5	10	1차 종속구간 변경
변경 후			386-5	431-1	9-1	9-24	108.01	2.5	9	



주소정보관리 시스템

항공영상 사진

「여수시 경관계획 재수립」 공고

『경관법』 제15조에 따라 2016년에 기수립된 “여수시 경관계획”에 대해 그 타당성을 재검토하여 “여수시 경관계획”을 수립(정비)하고, 『경관법』 제12조 제3항에 의거 주민열람 등을 위하여 다음과 같이 공고합니다.

2024년 3월 13일

여 수 시 장

1. 계 획 명 : 여수시 경관계획
2. 열람기간 : 공고일로부터 30일
3. 열람장소 : 여수시 도시계획과
4. 열람내용
 - 가. 계획목적
 - 도시환경 및 제도적 변화를 반영한 경관의 보전·관리·형성에 관한 종합계획 수립
 - 여수시 고유의 경관자원 발굴 및 특성화를 통한 도시이미지 향상 및 도시브랜드 가치 제고
 - 나. 대상 및 범위
 - 시간적범위 : 기준년도 2021년, 목표연도 : 2035년
 - 공간적범위 : 여수시 행정구역 전역(510.54km²)
 - 다. 주요내용
 - 경관현황조사 및 분석
 - 경관자원 및 경관의식조사, 상위 및 관련계획 검토

- 경관기본구상
 - 기본방향, 미래상, 목표, 경관유형별 추진전략 수립
- 경관기본계획 수립
 - 경관권역·경관축·경관거점 계획, 중점경관관리구역 계획
 - 경관지구 관리방안
- 경관관리지침
 - 경관유형별 경관가이드라인, 중점경관관리구역 및 경관·미관지구 경관가이드라인 수립
- 야간경관계획 수립
 - 야간경관 기본 및 특화계획, 야간경관가이드라인
- 실행계획
 - 경관사업, 경관협정, 관련조례·경관조직 운영방안 등

5. 기타 자세한 사항은 여수시청 도시계획과(☎061-659-4564)과로 문의하여 주시기 바랍니다.

방치선박 제거 공고

우리 시 공유수면에 무단으로 방치되어 있는 선박이 해양오염 발생 우려가 있으며, 지역주민의 안전사고 위험 등 공유수면의 효율적 이용을 저해하므로 「공유수면 관리 및 매립에 관한 법률」 제6조 및 동법 시행령 제3조제1항 규정에 따라 다음과 같이 직권으로 제거하고자 하오니 이의신청이나 문의사항이 있는 소유자나 이해관계인은 2024년 3월 28일(목)까지 여수시 수산경영과로 연락하여 주시기 바랍니다.

2024년 3월 13일

여 수 시 장

1. 공 고 기 간 : 2024. 3. 14. ~ 2024. 3. 28.(15일간)

2. 제거대상선박 : 4척 (붙임 참조)

3. 소유자(점유자) 및 이해관계인 유의사항

가. 공고기간 내에 자진처리하지 않을 경우 「공유수면관리 및 공유수면 매립에 관한 법률」 제6조 및 동법 시행령 제3조 의거 공고기간 경과 시 권리를 포기한 것으로 간주하여 폐기됨을 알려드립니다.


나. 아울러 공유수면 내에 선박을 버리거나 방치한 행위자에 대하여는 공유수면 관리 및 매립에 관한 법률 제62조의 규정에 따라 형사처벌(3년 이하의 징역 또는 3천만원 이하의 벌금)을 받게 됨을 알려드립니다.


다. 해당 선박의 이해관계인(압류 및 저당권 설정자 등)은 공고 기한 내에 권리행사가 없을 경우 권리행사를 포기한 것으로 간주하고 폐기처리하게 됨을 알려드립니다.


4. 기타사항 : 문의사항은 여수시 수산경영과(☎061-659-3918)로 연락바랍니다.

제거대상 선박 내용

관리번호	선명	선질	톤수	방치장소
2023-2 (이월)	미상	FRP	5톤급	여수시 돌산읍 금봉리 취도(재공고)
2024-1	미상	목재	1톤급	여수시 돌산읍 금봉리 소죽도
2024-2	미상	FRP	1톤급	여수시 화정면 낭도리 356-13번지 인근
2024-3	미상	목재	1톤급	여수시 화정면 개도리 157-4번지 인근


여수시 공고 제2024-858호				
방 치 선 박 제 거 공 고				
발견장소	여수시 돌산읍 금봉리 취도			
선 박 제 원	선명(명칭)	미상	선박(어선)번호	미상
	선 적 항	미상	톤 수	5톤급
	주요치수			
관 리 청	여수시청	관 리 번 호	제2023-2호	
제거 예정일자	2024년 3월 28일 이후 (공고 종료 이후)			
제 거 방 법	해체 및 폐기처리(직권제거)			
공매장소 및 일시	-			
입찰 보증금	-			
방치선박 전경사진				
<p>위 방치선박은 공유수면의 효용을 저해할 뿐만 아니라 해양오염 발생우려가 있으므로 공유수면 관리 및 매립에 관한 법률 제6조제3항의 규정에 의거 직권으로 제거하고자 하니 이의가 있거나 문의사항이 있으신 분은 <u>2024년 3월 28일(목)</u>까지 여수시 수산경영과로 연락하여 주시기 바랍니다.</p> <p style="text-align: center;">2024년 3월 13일</p> <p style="text-align: center;">여 수 시 장</p> <p style="text-align: right;">(담당자 : 수산경영과 061-659-3918)</p>				

여수시 공고 제2024-858호				
방 치 선 박 제 거 공 고				
발견장소	여수시 돌산읍 금봉리 소죽도			
선 박 제 원	선명(명칭)	미상	선박(어선)번호	미상
	선 적 항	미상	톤 수	1톤급
	주요치수			
관 리 청	여수시청	관 리 번 호	제2024-1호	
제거 예정일자	2024년 3월 28일 이후 (공고 종료 이후)			
제 거 방 법	해체 및 폐기처리(직권제거)			
공매장소 및 일시	-			
입찰 보증금	-			
방치선박 전경사진				
<p>위 방치선박은 공유수면의 효용을 저해할 뿐만 아니라 해양오염 발생우려가 있으므로 공유수면 관리 및 매립에 관한 법률 제6조제3항의 규정에 의거 직권으로 제거하고자 하니 이의가 있거나 문의사항이 있으신 분은 <u>2024년 3월 28일(목)</u>까지 여수시 수산경영과로 연락하여 주시기 바랍니다.</p> <p style="text-align: center;">2024년 3월 13일</p> <p style="text-align: center;">여 수 시 장</p> <p style="text-align: right;">(담당자 : 수산경영과 061-659-3918)</p>				

여수시 공고 제2024-858호				
방 치 선 박 제 거 공 고				
발견장소	여수시 화정면 개도리 157-4번지 인근 공유수면			
선 박 제 원	선명(명칭)	미상	선박(어선)번호	미상
	선 적 항	미상	톤 수	1톤급
	주요치수			
관 리 청	여수시청	관 리 번 호	제2024-2호	
제거 예정일자	2024년 3월 28일 이후 (공고 종료 이후)			
제 거 방 법	해체 및 폐기처리(직권제거)			
공매장소 및 일시	-			
입찰 보증금	-			
방치선박 전경사진				
<p>위 방치선박은 공유수면의 효용을 저해할 뿐만 아니라 해양오염 발생우려가 있으므로 공유수면 관리 및 매립에 관한 법률 제6조제3항의 규정에 의거 직권으로 제거하고자 하니 이의가 있거나 문의사항이 있으신 분은 <u>2024년 3월 28일(목)</u>까지 여수시 수산경영과로 연락하여 주시기 바랍니다.</p> <p style="text-align: center;">2024년 3월 13일</p> <p style="text-align: center;">여 수 시 장</p> <p style="text-align: right;">(담당자 : 수산경영과 061-659-3918)</p>				

여수시 공고 제2024-858호

방 치 선 박 제 거 공 고

발견장소	여수시 화정면 낭도리 356-13번지 인근 공유수면			
선박 제원	선명(명칭)	미상	선박(어선)번호	미상
	선적항	미상	톤수	1톤급
	주요치수			
관리청	여수시청		관리번호	제2024-3호
제거 예정일자	2024년 3월 28일 이후 (공고 종료 이후)			
제거 방법	해체 및 폐기처리(직권제거)			
공매장소 및 일시	-			
입찰 보증금	-			
방치선박 전경사진				
<p>위 방치선박은 공유수면의 효용을 저해할 뿐만 아니라 해양오염 발생우려가 있으므로 공유수면 관리 및 매립에 관한 법률 제6조제3항의 규정에 의거 직권으로 제거하고자 하니 이의가 있거나 문의사항이 있으신 분은 <u>2024년 3월 28일(목)</u>까지 여수시 수산경영과로 연락 하여 주시기 바랍니다.</p> <p>2024년 3월 13일</p> <p>여 수 시 장</p> <p>(담당자 : 수산경영과 061-659-3918)</p>				

의견서

접수번호		접수일	처리일자
선박의 신청인	성명(상호)	생년월일(성별)	
	전화번호	사업자등록번호	
	주소		
선박소유자 (점유자)	성명(상호)	생년월일(성별)	
	사업자등록번호		
선박 제원	선명(명칭)	선박(어선)번호	
	선적항	톤수	
담보 설정사항	담보 종류		
	담보권자		
	담보금액		
방치장소		관리번호 제 - 호	
의견 내용	근거	- 방치선박등 제거통지서 제 호(년 월 일)	
	※ 내용이 많을 때에는 별지로 작성합니다.		

「공유수면 관리 및 매립에 관한 법률」 제6조제4항 및 같은 법 시행령 제3조제3항에 따라 위와 같이 의견을 제출합니다.

년 월 일

신청인

(서명 또는 인)

여수시장 귀하

※ 이 별지에서 "공유수면관리청"이란 해양수산부장관, 시·도지사, 특별자치시장, 특별자치도지사, 시장·군수·구청장 또는 지방해양수산청장을 말합니다.

개발행위허가 취소에 대한 청문실시 공시송달 공고

「국토의 계획 및 이용에 관한 법률」 제133조(법률 등의 위반자에 대한 처분)에 따라 개발행위허가 취소하고자, 「국토의 계획 및 이용에 관한 법률」 제136조(청문), 「행정절차법」 제21조에 따라 개발행위허가 취소에 대한 청문실시(사전처분) 사항을 등기우편으로 발송하였으나, 폐문부재 등의 사유로 송달이 불가능하여 「행정절차법」 제14조제4항에 따라 아래와 같이 공시송달 공고하고자 합니다.

2024. 3. 12.

여 수 시 장

1. 공고내용 : 개발행위허가 취소에 따른 청문실시 공시송달 공고
2. 공고기간 : 2024. 3. 12.~2024. 3. 27.(15일간)
3. 공고장소 : 각 자치단체 게시판 및 인터넷 홈페이지
4. 공고대상 : 별첨 문서
5. 관련문의 : 여수시청 도시계획과 개발행위팀 (☎: 061-659-4021)
6. 기타사항

가. 본 처분에 대하여 이의가 있을 경우 행정심판법 제27조 규정에 따라 처분이 있음을 알게 된 날로부터 90일 이내, 처분이 있었던 날로부터 180일 이내에 행정심판을 청구하거나, 행정소송법 제20조 규정에 따라 처분 등이 있음을 안 날로부터 90일 이내, 처분 등이 있는 날로부터 1년 이내에 행정소송을 제기할 수 있습니다.

나. 행정심판 및 행정소송 제기 여부와 관계없이 민원사무 처리에 관한 법률 제18조에 따라 처분 받은 날로부터 90일 이내에 이의신청 할 수 있음을 알려드립니다.

[별첨] 개발행위허가 기간 만료 대상

구분	허가일	위치	목적	면적 (㎡)	허가자	
					주 소	성명
1	2022.09.05.	여수시 봉계동 산129-5	공동주택 (연립주택)	8,837	울산광역시 중구 구교로 **	위*스 (주)
	청문예정 2024. 4. 9.(화) 10:00, 여수시청 1층 무료법률상담실					
2	2021.09.17.	여수시 봉산동 816-3	소매점	836	대구광역시 동구 신*로 72, 103동 21**호	임*섭 임*기
	청문예정 2024. 4. 9.(화) 10:30, 여수시청 1층 무료법률상담실					

공 시 송 달 공 고

익산지방국토관리청장이 시행하는 「여수 화태-백야(2공구) 도로건설공사, 2차」와 관련하여 중앙토지수용위원회에서 2024. 2. 15.자로 재결된 토지 등에 대한 재결서 정본을 소유자에게 송달하고자 하였으나, 주소 및 거소 불명 등의 사유로 송달이 불가능한 바, 『공익사업을 위한 토지 등의 취득 및 보상에 관한 법률』 시행령 제4조의 규정에 의거 하여 아래와 같이 공시송달 공고를 하고자 합니다.

2024. 3. 13.

여 수 시 장

1. 사 업 명 : 여수 화태-백야(2공구) 도로건설공사, 2차
2. 사업의 위치 : 여수시 화정면 개도리 ~ 화정면 백야리 일원
3. 사업시행자 : 익산지방국토관리청장
4. 공고내용 : 재결서 정본 송달(재결일 : 2024. 2. 15.)
5. 공고 기간 : 2024. 3. 13. ~ 2024. 3. 29.(16일)
6. 공시송달 대상자 : 불임 조서 참조
7. 기 타
 - 공시송달 공고일로부터 14일이 경과한 날에 해당 서류가 송달받을 자에게 송달된 것으로 본다.
 - 재결서 정본 수령장소: 여수시 도로과(여수시 시청동1길 23), ☎ 061-659-4065

일련번호	성 명	송 달 주 소(최종 확인지)	사 유	비 고
1	미등기	-	소유자불명	
2	미등기2	-	소유자불명	
3	미등기3	-	소유자불명	
4	미등기4	-	소유자불명	
5	미등기5	-	소유자불명	
6	미등기6	-	소유자불명	
7	미등기9	-	소유자불명	
8	미등기14	-	소유자불명	
9	미등기19	-	소유자불명	
10	미등기20	-	소유자불명	
11	미등기21	-	소유자불명	
12	미등기22	-	소유자불명	
13	미등기23	-	소유자불명	
14	미등기24	-	소유자불명	
15	조치주	-	주소없음	
16	임의순	-	주소없음	
17	임여환	-	주소없음	
18	이내화	-	주소없음	
19	이경목	-	주소없음	
20	배준협	-	주소없음	
21	배윤조	-	주소없음	
22	배원일	-	주소없음	
23	김점수	-	주소없음	

도로 지정(변경) 공고

여수시 소라면 덕양리 산 73-13번지 외 2필지 건축허가와 관련하여
「건축법」 제2조제1항제11호 및 같은 법 제45조제1항에 따라 아래와
같이 도로로 지정(변경) · 공고합니다.

2024. 3. 12.

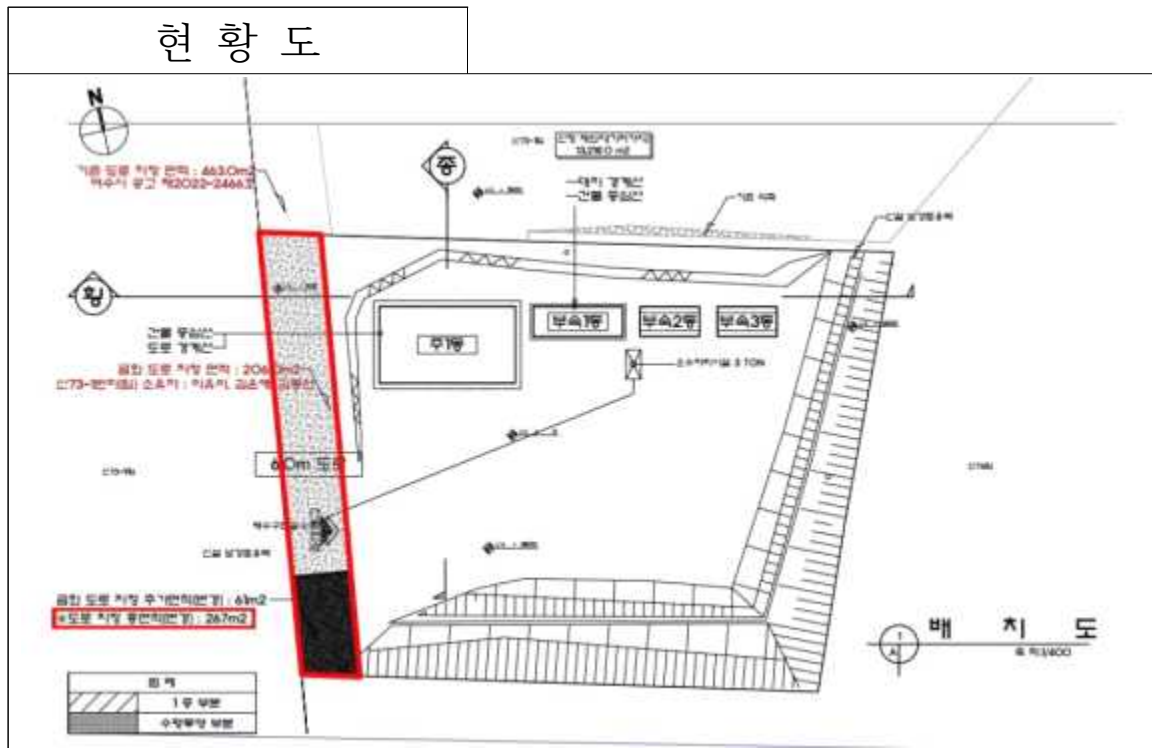
여 수 시 장

1. 위 치 : 소라면 덕양리 산 73-17번지, 산73-18번지
2. 도로면적 : 267㎡
3. 도로길이 : 44.5m
4. 도 로 폭 : 6.0m
5. 지번별 도로지정 조서

구분	소재지	지번	지목	면 적(㎡)		비 고
				공부면적	지정면적	
당초	계				206	
변경	계				267	
당초	소라면 덕양리	산 73-1	임야	1,654	206	
변경	덕양리	산 73-17	임야	206	206	산 73-1번지 → 산 73-17번지 자연변경 면적 증가
	덕양리	산 73-18	임야	655	61	

6. 관련도서 : 별첨참조

[별 첨]



전기사업 양수인가 공고

「전기사업법」 제10조제1항 및 같은 법 시행규칙 제9조의 규정에 따라 전기사업 (태양광발전) 양수를 인가하고, 같은 법 제10조제3항 및 같은 법 시행규칙 제10조의 규정에 따라 아래와 같이 공고합니다.

2024년 3월 14일

여 수 시 장

○ 전기사업(태양광) 양수인가 수리 내역

연번	구분	대표자	허가번호	발전소명	발전소 위치	용량 (kW)	비고 (상호변경)
1	양도인	은성기업(주) 배성현	전남 제3633호	성산1호 태양광발전소	전라남도 여수시 여수산단로 285-10 건물위	255.75	은성1호 -> 성산1호
	양수인	성산가설산업(주) 배성현					
2	양도인	은성기업(주) 배성현	여수 제11호	성산2호 태양광발전소	전라남도 여수시 여수산단로 285-10 건물위	27.9	은성2호 -> 성산2호
	양수인	성산가설산업(주) 배성현					

끝.

여수시 공고 제2024-876호

어업 면허 유효기간 연장허가 사항 공고

「수산업법」 제14조 제2항, 같은 법 시행령 제21조에 따라 다음과 같이 면허 유효기간 연장허가 사항을 공고합니다.

- 면허 유효기간 연장허가 내역 -

연장 허가 번호	면허의 종류	면허 번호	면적 (ha)	어장 위치	면허기간	연장허가 기 간	수산자원 조성금 (천원)	어업(양식업)권자		비고
								주 소	성 명	
2024-28	마을어업 (도수 등)	10343	23.8	돌산 금성	2014.05.24. -2024.05.23 (10년)	2024.05.24. -2034.05.23 (10년)	면제	여수시 돌산읍	성두어촌계	

문의전화 : 061) 659-3931 여수시 어업생산과. 끝.

2024. 3. 14.

여 수 시 장

공 시 송 달 공 고

여수시에서 시행하는 「한려지구 도시재생 뉴딜사업 지구 도시계획도로 개설공사」 구간에 편입되는 토지 등에 대하여 「공익사업을 위한 토지 등의 취득 및 보상에 관한 법률」 제16조에 따라 손실보상협의 요청하였으나, 소유자 및 관계인의 사망, 주소 또는 거소 불명 등 기타의 사유로 송달이 불가능하여 같은 법 시행령 제4조 및 제8조, 「행정절차법」 제14조에 따라 다음과 같이 공시송달 공고합니다.

2024. 3. 14.

여 수 시 장

1. 사 업 명 : 한려지구 도시재생 뉴딜사업 지구 도시계획도로 개설공사
2. 사 업 구 간 : 전라남도 여수시 공화동 438-1번지 일원
3. 사업시행자 : 여수시장
4. 공 고 기 간 : 2024. 3. 14. ~ 3. 28. (15일간)
5. 공 고 장 소 : 전국 시·군·구 게시판 및 홈페이지
6. 공 고 내 용
 - 협의기간 : 공시송달 공고기간 내
 - 협의장소 : 여수시청 도시재생과 (☎061-659-4552)
 - 보상방법 : 현금보상
 - 위 협의기간 중 미 협의 시 토지수용위원회의 재결 절차에 따른 손실보상
 - 보상절차
 - 계약체결 후 소유권 이전 등 소정의 절차를 거쳐 계좌입금
 - 단, 소유권 이외의 권리(압류, 가압류, 근저당권, 지상권 등)가 설정된 경우 이를 말소하여야 협의계약 체결 가능

○ 보상협의시 구비서류

- 인감증명서 2부(부동산 매도용 1부, 일반용 1부), 주민등록 초본1부(주소변경사항 포함), 통장사본 1부
- (지장물 있을 시) 지장물 소유확인서 1부.
- 지참물 : 인감도장

7. 공시송달 대상

○ 토지

소재지	지번 (편입지번)	지목	편입면적 (㎡)	소유자		관계인	
				주소	성명	주소	성명
여수시 공화동	206	대	33	공화동 2**	서*면	-	-
여수시 공화동	209	대	7	공화동 2**	서*룡	-	-
여수시 공화동	131	대	33	공화동 1**	김*동	-	-
여수시 공화동	150-1	대	5	여수시 동정3**	이*섭	-	-
여수시 공화동	250-1	도	6	여수시 동정3**	이*섭	-	-
여수시 공화동	127	대	20	여수시 동정3**	이*섭	-	-

○ 물건

소재지	지번 (편입지번)	종류	구조 및 규격	소유자		관계인	
				주소	성명	주소	성명
여수시 공화동	206	주택	조적조 강판	공화동 2**	서*면	여수 문수동 1-**	여수***** 조합
여수시 공화동	128	주택	조적조 슬레이트		미등기		
여수시 공화동	131	주택	조적조 강판		미등기		

8. 기타 사항 및 문의처

- 보상협의 요청서는 「행정절차법」 제15조(송달의 효력발생)에 따라 공시송달 공고일로부터 14일이 경과한 날에 그 송달을 받을 자에게 송달된 것으로 봅니다.
- 기간 내 협의가 없을 경우에는 「공익사업을 위한 토지 등의 취득 및 보상에 관한 법률」 제28조에 따라 수용재결을 진행할 계획임을 알려 드립니다.
- 기타 문의사항은 여수시청 도시재생과(☎061-659-4552)로 문의하여 주시기 바랍니다.