

<p>제2024-99호 2024년 11월 8일(금)</p>	<p>시 보</p> <p></p> <p>여수시</p>	<p>시 정 지 표</p> <p>소통화합 열린도시 인재육성 산업도시 문화예술 복지도시 해양관광 휴양도시 기후변화 선도도시</p>
--	--	--

■ 발행인 : 여수시장 ■ 발행소 : 홍보담당관실 / 여수시 시청로 1(학동) ☎ 659-3023 FAX) 659-5803

고 시

○ 여수시 고시	제2024-472호	건물번호판 제작 비용 고시	1
○ 여수시 고시	제2024-473호	여수 도시계획시설(도로)사업 실시계획(변경)인가 고시	2
○ 여수시 고시	제2024-474호	여수 도시계획시설(공원)사업 실시계획(변경)인가 고시	5
○ 여수시 고시	제2024-476호	지방하천 점용 변경허가 고시(중흥천)	7
○ 여수시 고시	제2024-477호	공유수면 점용·사용 실시계획 준공검사 확인 고시	9

공 고

○ 여수시 공고	제2024-3203호	여수 도시계획시설(학교)사업 실시계획(변경)인가를 위한 사전열람공고	10
○ 여수시 공고	제2024-3219호	공유수면 내 방치물 제거 공고	12
○ 여수시 공고	제2024-3224호	광양항 광역 준설토 투기장 조성사업 보상계획 열람공고	14
○ 여수시 공고	제2024-3230호	소하천 점용 변경허가 공고(중방천)	16
○ 여수시 공고	제2024-3240호	도로지정 변경 공고(상암동1778번지)	18

회 람								
--------	--	--	--	--	--	--	--	--

시보는 공문서로서의 효력을 갖습니다.

건물번호판 제작비용 고시(안)

『도로명주소법』 제13조 및 같은 법 시행규칙 제24조, 여수시 주소정보 등에 관한 조례 제2조의 규정에 의거 건물번호판의 제작비용을 아래와 같이 고시합니다.

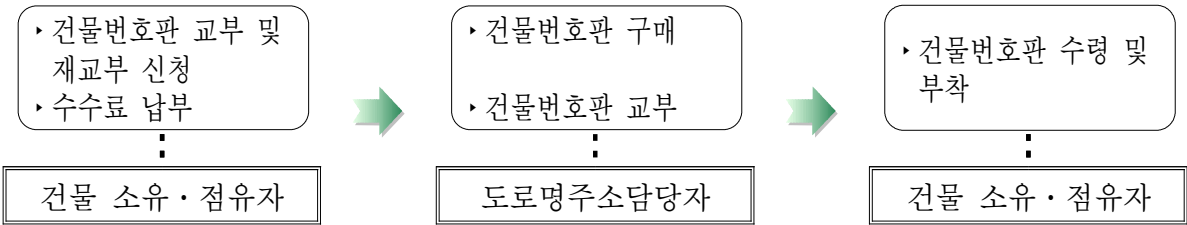
2024. 11. 6.

여수시장

- 고시일 : 2024. 11. 8
- 고시방법 : 시보, 시 홈페이지, 시청 및 읍·면·동 게시판
- 고시내용 : 건물번호판 제작비용

품명	규격	단가	
		변경전	변경후
건물번호판(일반용)	260*215*1mm	6,000원	7,000원

- 징수방법 : 시 수입증지(인증기 포함)
- 적용시기 : 2025. 1. 1.부터 다음 고시일까지
- 건물번호판 제작 및 교부 신청절차



- 기타 자세한 사항은 여수시청 도로명주소팀(☎ 061-659-3356)로 문의하시기 바랍니다.

여수 도시계획시설(도로)사업 실시계획(변경)인가 고시

「국토의 계획 및 이용에 관한 법률」 제88조, 제91조, 같은 법 시행령 제97조, 제100조 및 「전라남도 사무위임 조례」 제2조에 따라 여수 도시계획시설(도로)사업 실시계획(변경)을 인가하고 다음과 같이 고시합니다.

2024. 11. 7.

여 수 시 장

1. 사업시행지 위치(변경없음): 여수시 관문동 515번지 일원
2. 사업종류 및 명칭(변경없음)
 - 가. 종 류: 도시계획시설(도로: 중로 3-126)사업
 - 나. 명 칭: 동문동 주민센터~자산교 도로개설공사
3. 사업의 면적 또는 규모(변경없음)
 - 가. 면 적: 5,133㎡
 - 나. 규 모: L=365m, B=12m
4. 사업시행자의 성명 및 주소(변경없음)
 - 가. 성 명: 여수시장
 - 나. 주 소: 여수시 시청로 1(학동)
5. 사업시행기간(변경): ┐기정: 2019. 4.11.~2024.12.31.
└변경: 2019. 4.11.~2025.12.31.
6. 수용 또는 사용할 토지 또는 건물의 소재지·지번·지목 및 면적, 소유권과 소유권외의 권리의 명세 및 그 소유자·권리자의 성명·주소(변경): 불임
7. 공공시설 등의 귀속 및 양도에 관한 사항: 해당없음
8. 기타 자세한 사항은 여수시 도시계획과(☎061-659-4013) 및 도로과(☎061-659-4076)로 문의하여 주시기 바랍니다.

■ 수용 또는 사용할 토지 또는 건물의 소재지.지번.지목 및 면적, 소유권과 소유권외의 권리의 명세 및 그 소유자.권리자의 성명.주소

○ 토지조서(변경없음)

연번	소재지	지번	지목	면적(㎡)		토지소유자		관계인			비고
				지적	편입	성명	주소	성명	주소	권리관계	
1	관문동	515	답	162	35	여수시					
2	관문동	516-1	답	1	1	여수시					
3	관문동	517-1	대	21	21	여수시					
4	관문동	220	도	241	241	여수시					
5	관문동	524-1	대	12	12	여수시					
6	관문동	525-1	대	7	7	여수시					
7	관문동	526-3	전	1	1	여수시					
8	관문동	526-2	전	1	1	여수시					
9	관문동	219-4	대	1	1	여수시					
10	관문동	217	도	188	188	여수시					
11	관문동	212-1	도	222	222	여수시					
12	관문동	211	도	10	10	여수시					
13	관문동	210	도	119	119	여수시					
14	관문동	207-1	도	67	67	여수시					
15	관문동	100-8	학	35	35	여수시					
16	관문동	204-2	도	123	123	여수시					
17	관문동	203	도	46	46	여수시					
18	관문동	198	도	357	357	여수시					
19	관문동	190-2	도	64	64	여수시					기정
19	관문동	190-2	도	64	64	김계준	여수시 관문동 338-1 (여수시 동정 973)				정정
20	종화동	1100	대	66	11	여수시					
21	종화동	1096-1	도	23	9	여수시					
22	종화동	1096-2	대	30	30	여수시					
23	종화동	1097	답	7	7	여수시					
24	종화동	1094-3	대	40	40	여수시					
25	종화동	1088	도	94	94	여수시					
26	종화동	1092-1	대	67	67	여수시					
27	종화동	1091-1	대	55	55	여수시					
28	종화동	1087	도	215	215	여수시					
29	종화동	1090-1	대	38	38	여수시					
30	종화동	1088-1	대	6	6	여수시					
31	종화동	1088-2	도	2	2	여수시					
32	종화동	1108-19	대	1	1	여수시					
33	종화동	1108-20	도	1	1	여수시					
34	종화동	1089-1	도	8	8	여수시					
35	종화동	1077-6	대	7	7	여수시					
36	종화동	1077-15	대	62	62	여수시					

연번	소재지	지번	지목	면적(㎡)		토지소유자		관계인			비고
				지적	편입	성명	주소	성명	주소	권리관계	
37	종화동	1077-16	대	34	34	여수시					
38	종화동	1083-7	대	55	55	여수시					
39	종화동	1085	도	188	188	여수시					
40	종화동	1083-8	대	141	141	여수시					
41	종화동	1079-1	대	71	71	여수시					
42	종화동	1078-2	대	84	84	여수시					
43	종화동	1074-2	대	65	65	여수시					
44	종화동	1073-3	대	2	2	여수시					
45	종화동	1067-2	대	67	67	여수시					
46	종화동	1069-1	대	5	5	여수시					
47	종화동	1071	대	7	7	여수시					
48	종화동	1084	도	13	13	여수시					
49	종화동	1067-1	대	10	10	여수시					
50	종화동	1070	도	26	26	여수시					
51	종화동	1065-1	대	97	97	여수시					
52	종화동	1059-8	대	77	77	여수시					
53	종화동	1059-7	대	56	56	여수시					
54	종화동	1059-6	대	51	51	여수시					
55	종화동	1058	도	215	215	여수시					
56	종화동	1059-5	대	98	98	여수시					
57	종화동	1057-7	대	2	2	여수시					
58	종화동	1057-8	대	4	4	여수시					
59	종화동	1057-6	대	23	23	여수시					
60	종화동	938-1	대	91	91	여수시					
61	종화동	937	도	202	202	여수시					
62	종화동	935-4	대	99	99	여수시					
63	종화동	934-4	대	19	19	여수시					
64	종화동	934-5	대	3	3	여수시					
65	종화동	935-2	대	116	116	여수시					
66	종화동	929	대	50	50	여수시					
67	종화동	928-1	대	60	60	여수시					
68	종화동	926	대	76	76	여수시					
69	종화동	927-1	대	226	16	여수시					
70	종화동	924	도	486	486	여수시					
71	종화동	922-5	대	75	75	여수시					
72	종화동	922-4	대	71	71	여수시					
73	종화동	885-1	도	109	109	여수시					기정
73	종화	885-1	도	109	109	김계준	여수시 관문동 338-1 (여수시 동정 973)				정정
74	종화동	886-2	전	17	17	여수시					
75	종화동	932	도	1,451	48	여수시					

여수 도시계획시설(공원)사업 실시계획(변경)인가 고시

「국토의 계획 및 이용에 관한 법률」제88조, 제91조, 같은 법 시행령 제97조, 제100조 및 「전라남도 사무위임 조례」제2조에 따라 여수 도시계획시설(공원)사업 실시계획(변경)인가 하고 다음과 같이 고시합니다.

2024. 11. 7.

여 수 시 장

1. 사업시행지 위치(변경없음): 여수시 소라면 덕양리 1412-24번지 일원
2. 사업종류 및 명칭(변경없음)
 - 가. 종 류 : 도시계획시설(공원 : 양지바름공원)사업
 - 나. 명 칭 : 양지바름공원 조성공사
3. 사업의 면적 또는 규모(변경없음)
 - 가. 면 적 : 26,296㎡
 - 나. 규 모 : 공원시설(12,934.9㎡), 녹지 및 기타(13,361.1㎡)
4. 사업시행자의 성명 및 주소(변경없음)
 - 가. 성 명 : 여수시장
 - 나. 주 소 : 여수시 시청로 1(학동)
5. 사업시행기간(변경): ┐기정: 2022. 7.21.~2024.12.31.
└변경: 2022. 7.11.~2025.12.31.
6. 수용 또는 사용할 토지 또는 건물의 소재지·지번·지목 및 면적, 소유권과 소유권외의 권리의 명세 및 그 소유자·권리자의 성명·주소(변경): 붙임
7. 공공시설 등의 귀속 및 양도에 관한 사항 : 해당없음
8. 기타 자세한 사항은 여수시 도시계획과(☎061-659-4013) 및 공원과(☎061-659-4623)로 문의하여 주시기 바랍니다.

□ 수용 또는 사용할 토지 또는 건물의 소재지.지번.지목 및 면적, 소유권과 소유권이외의 권리의 명세 및 그 소유자.권리자의 성명.주소

○ 토지조서(변경없음)

연번	소재지	지번	지목	지적 면적 (㎡)	편입 면적 (㎡)	소유자		관계인			비고
						성명	주소	성명	주소	권리관계	
계(당초)				173,301.0	26,296.0		—				
계(변경)				146,641.9	26,296.0						
1	소라면 덕양리	1412 -1	철	1,064.0	1,064.0	여수시	—				당초
		1412 -1	철	1,064.0	1,064.0	여수시					변경
2	소라면 덕양리	1412 -6	철	625.0	625.0	여수시	—				당초
		1412 -6	철	625.0	625.0	여수시	—				변경
3	소라면 덕양리	1412 -13	철	11.0	11.0	국토교통부	—				당초
		1412 -13	철	3.2	3.2	국토교통부	—				변경
4	소라면 덕양리	1412 -24	철	28,696.0	21,561.0	여수시	—				당초
		1412 -24	철	28,696.0	21,568.8	여수시					변경
5	소라면 덕양리	1427	천	103,015.0	324.0	국토교통부	—				당초
		1427	천	103,015.0	324.0	국토교통부					변경
6	소라면 덕양리	1433	구	27,328.0	462.0	한국 농어촌공사	경기도 의왕시 포일동 487				당초
		1433 -11	구	676.7	462.0	한국 농어촌공사	경기도 의왕시 포일동 487				변경
7	소라면 덕양리	1436 -2	철	116.0	116.0	한국 농어촌공사	경기도 의왕시 포일동 487				당초
		1436 -2	철	116.0	116.0	한국 농어촌공사	경기도 의왕시 포일동 487				변경
8	소라면 덕양리	1478	철	12,446.0	2,133.0	여수시	—				당초
		1478	철	12,446.0	2,133.0	여수시					변경

○ 지장물조서(변경)

일련 번호	소재지	지번	물건의 종류	구조 및 규격	수량	소유자		관계인	비고
						성명	주소		
1	소라면 덕양리	1412 -24	철도신호 취급소	건축면적:86.69㎡ 연면적:158.19㎡	1동	국토교통부 (국가철도공단 호남본부)	-		당초
1	소라면 덕양리	1412 -24	철도신호 취급소	건축면적:86.69㎡ 연면적:158.19㎡	1동	여수시			변경 (매입 소유권이전)

여수시 고시 제2024-476호

지방하천 점용 변경허가 고시(중흥천)

「하천법」 제33조 제7항 및 같은 법 시행령 제38조에 따라 지방하천 점용허가 사항을 다음과 같이 고시합니다.

2024년 11월 8일

여 수 시 장

□ 허가내용

1. 하천의 명칭	다음 허가내역 참조
2. 점용자의 성명 및 주소	
3. 점용의 목적 및 개요	
4. 점용지역의 위치 및 면적	
5. 점용허가의 유효기간	

□ 허가내역

연번	허가번호	하천명	점용자		점용내용					비고
			주소	성명	위치	면적(㎡)	점용목적	점용기간		
1	2003-15	중흥천	전남 여수시 여수산단2로 55	(주)엘지화학	중흥동 761-1번지	211.5㎡	제품이송용 파이프랙	당초	1995. 10. 19. ~ 2023. 12. 31.	
								변경	1995. 10. 19. ~ 2028. 12. 31.	
2	2019-16	중흥천	전남 여수시 여수산단2로 55	(주)엘지화학	중흥동 761-1번지	58㎡	횡단자전거 통행로 overbridge 설치	당초	2019. 10. 4. ~ 2024. 10. 3.	
								변경	2019. 10. 4. ~ 2028. 12. 31.	

여수시 고시 제2024-477호

공유수면 점용·사용 실시계획 준공검사 확인 고시

「공유수면 관리 및 매립에 관한 법률」 제18조 제4항 및 동법 시행령 제21조 제4항에 의하여 공유수면 점용 사용 실시계획 준공검사 확인 사항을 다음과 같이 고시합니다.

2024년 11월 8일

여 수 시 장

- 다 음 -

허가 번호	준공검사 신청인		공사내용	준공검사확인증 발급일자
	성명	주소		
2024 -00020	제종기	전라남도 여수시 돌산읍 계동로 171-78	돌산읍 둔전리 1629번지 농업용창고 조성부지 진출입로	2024. 11. 6.

끝.

여수 도시계획시설(학교)사업 실시계획(변경)인가를 위한 사전열람공고

여수 도시계획시설(학교)사업 실시계획(변경)인가 신청 건에 대하여 「국토의 계획 및 이용에 관한 법률」제90조 및 같은 법 시행령 제99조에 따라 일반인 및 이해관계인이 열람할 수 있도록 공고 중에 있으니 의견이 있으신 분은 공고 기간 내에 서면으로 의견을 제출하여 주시기 바랍니다.

2024. 11. 7.

여 수 시 장

1. 사업시행지 위치(변경없음) : 여수시 둔덕동 산96-1번지 일원
2. 사업종류 및 명칭(변경없음)
 - 가. 종 류: 도시계획시설사업(학교)
 - 나. 명 칭: 전남대학교(여수캠퍼스) 이전사업
3. 사업의 면적 또는 규모(변경없음): 399,217㎡
4. 사업시행자의 성명 및 주소(변경없음)
 - 가. 성 명: 전남대학교총장
 - 나. 주 소: 광주광역시 북구 용봉로 77(용봉동)
5. 사업시행기간(변경) : **기정) 1991. 6.18.~2024.12.31.** → 변경) 1991. 6.18.~2026.12.31.
6. 수용 또는 사용할 토지 또는 건물의 소재지.지번.지목 및 면적, 소유권과 소유권외의 권리의 명세 및 그 소유자.권리자의 성명.주소(변경없음): 다음
7. 도시관리계획 결정 변경 조서(변경없음): 게재생략
7. 공공시설 등의 귀속 및 양도에 관한 사항(변경없음): 게재생략
8. 기타 자세한 사항은 여수시 도시계획과(☎061-659-4011), 전남대학교 행정지원과(☎061-659-6321)로 문의하여 주시기 바랍니다.

☐ 수용 또는 사용할 토지 또는 건물의 소재지.지번.지목 및 면적, 소유권과 소유권이외의 권리의 명세 및 그 소유자.권리자의 성명.주소(변경없음)

○ 토지조서

번호	토 지 소 재 지		지 목	지 적	편입면적 (㎡)	소 유 자		이해관계인		비고
	위치	지 번				성 명	주 소	성 명	주 소	
1	여수시 문덕동	369-1	전	285	285	교육부				
2		369-2	전	1,530	87	의령옥씨 응계공파중종	전남 여수시군자동310			
3		375-1	답	4,368	4,368	교육부				
4		394-6	임	117	117	교육부				
5		396	답	370	370	교육부				
6		396-1	답	873	873	교육부				
7		397	답	5,422	5,422	교육부				
8		410-5	전	700	700	교육부				
9		411-1	답	3,234	3,234	교육부				
10		422-3	전	8	8	교육부				
11		422-4	전	281	281	교육부				
12		424	답	522	522	교육부				
13		424-2	임	1,041	1,041	교육부				
14		424-3	전	1,418	1,418	교육부				
15		425	임	116	116	교육부				
16		617-29	구거	4,925	275	건설부				
17		산91	임	5,752	5,752	교육부				
18		산96-1	임	211,698	211,698	교육부				
19		산96-2	임	58	58	교육부				
20		산100	임	397	397	교육부				
21		산104-1	임	8,858	8,858	교육부				
22		산108-4	임	1,119	1,119	임태방 교육부	여수시 미평동 780-1	지분	938/1,686 748/1,686	
23		산109-4	임	1,281	1,281	교육부				
24		산111	임	962	962	곽금지				
25		산113-16	임	86	86	교육부				
26		산113-17	임	131	131	여수시				
27	여수시 미평동	708-5	답	4	4	교육부				
28		900-1	답	4,927	4,927	교육부				
29		900-4	답	530	530	교육부				
30		901-2	답	2,240	2,240	교육부				
31		901-3	전	298	298	교육부				
32		901-4	답	731	731	김근진 교육부	충남 보령시 봉산1길 88	지분	72/843 771/843	
33		902-1	답	198	198	교육부				
34		904	답	274	274	교육부				
35		905-1	전	2,311	2,311	교육부				
36		905-2	답	1,511	1,511	교육부				
37		905-3	전	1,534	1,534	교육부				
38		905-4	전	810	810	교육부				
39		산103-1	임	131,060	130,919	교육부				
40		산110	묘	3,471	3,471	교육부				
40필지				405,451	399,217					

공유수면 내 방치물 제거 공고

우리 시 공유수면에 무단으로 방치되어 있는 해상 가두리 시설로 인하여 미관 저해, 선박 정박 및 항해시 안전 위험, 해양오염 발생 등 공유수면의 효율적 이용을 저해하므로 「공유수면 관리 및 매립에 관한 법률」 제6조 및 동법 시행령 제3조제1항 규정에 따라 다음과 같이 직권으로 제거하고자 하오니 이의신청이나 문의사항이 있는 소유자나 이해관계인은 **2024년 11월 20일(수)**까지 여수시 해양정책과로 연락하여 주시기 바랍니다.

2024년 11월 06일

여 수 시 장

1. 공 고 기 간 : 2024. 11. 06. ~ 2024. 11. 20.(14일간)

2. 제거대상 물건의 명칭 및 제원 : 해상 가두리 시설

3. 소유자(점유자) 및 이해관계인 유의사항

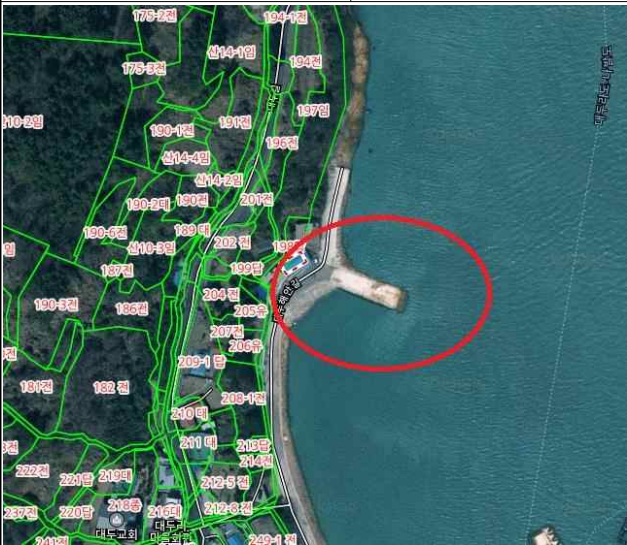

가. 공고기간 내에 자진처리하지 않을 경우 「공유수면관리 및 공유수면 매립에 관한 법률」 제6조 및 동법 시행령 제3조 의거 공고기간 경과 시 권리를 포기한 것으로 간주하여 폐기됨을 알려드립니다.

나. 아울러 공유수면 내에 선박 등(폐자재 및 그 밖의 물건)을 버리거나 방치한 행위자에 대하여는 공유수면 관리 및 매립에 관한 법률 제62조의 규정에 따라 형사처벌(3년 이하의 징역 또는 3천만원 이하의 벌금)을 받게 됨을 알려드립니다.

다. 해당 물건의 이해관계인(압류 및 저당권 설정자 등)은 공고 기한 내에 권리행사가 없을 경우 권리행사를 포기한 것으로 간주하고 폐기처리 하게 됨을 알려드립니다.

4. 기타사항 : 문의사항은 여수시 해양정책과 공유수면관리팀(☎061-659-3971)로 연락바랍니다.

[별지 제5호서식]

여수시 공고 제2024-3219호			
무 단 방 치 물 제 거 공 고			
발견장소	여수시 남면 대두해안길 39번지 일원 공유수면		
물 건 제 원	해상 가두리 시설		
관 리 청	여수시청	관 리 번 호	제2024-4호
제거 예정일자	2024년 11월 21일 이후 (공고 종료 이후)		
제 거 방 법	해체 및 폐기처리(직권제거)		
공매장소 및 일시	-		
입찰 보증금	-		
			
위치도		현장사진	
<p>위 방치물은 공유수면의 효용을 저해할 뿐만 아니라 안전, 미관 저해, 해양오염 발생 우려가 있으므로 공유수면 관리 및 매립에 관한 법률 제6조제3항의 규정에 의거 직권으로 제거하고자 하니 이의가 있거나 문의사항이 있으신 분은 2024년 11월 20일(수)까지 여수시 해양정책과로 연락하여 주시기 바랍니다.</p>			
<p>2024년 11월 06일</p> <p>여 수 시 장</p> <p>(담당자 : 해양정책과 061-659-3971)</p>			

「광양항 광역 준설토 투기장 조성사업 지장물」 보상계획(열람) 공고

해양수산부에서 시행하고 우리 시에서 보상업무를 위·수탁하여 추진 중인 『광양항 광역 준설토 투기장 조성사업』에 편입되는 지장물에 대하여 「공익사업을 위한 토지 등의 취득 및 보상에 관한 법률」 제15조에 따라 아래와 같이 보상계획을 공고하오니 지장물의 소유자 및 관계인은 보상계획을 열람하시고, 이의가 있을 때에는 열람 및 이의신청 기간 내에 의견서를 서면으로 제출하여 주시기 바랍니다.

2024. 11. 6.

여 수 시 장 (인)

1. 사업개요

- 가. 사 업 명 : 광양항 광역 준설토 투기장 조성사업
- 나. 사 업 위 치 : 여수시 율촌면 여동리 일원
- 다. 사업시행자 : 해양수산부 장관(세종특별자치시 다솜2로 94)
- 라. 보상업무 수탁자 : 여수시장(전남 여수시 시청로 1)

2. 보상대상 물건 내역

- 가. 대상물건 : 사업 시행 지구에 편입되는 지장물(덤장)
 - ※ 편입 물건의 세부 목록은 여수시 대표 누리집 : www.yeosu.go.kr
열린시정-여수소식-고시공고에 게재하고, 소유자 및 관계인에게 개별 통지합니다.

3. 보상계획 열람

- 가. 열람 및 이의신청 기간 : 2024. 11. 6. ~ 11. 21.(15일간)
- 나. 열람 및 이의신청 장소 : 여수시청 공영개발과(여수시 도원로 279, 허재영 정형외과 2층)
- 다. 열람 및 이의신청 방법
 - 열람 방법은 열람 기간 중 물건의 소유자나 관계인 본인이 신분증을 지참하여 본인임을 확인 받으신 후 열람 장소에서 열람합니다.
 - 열람 결과 대상 물건 또는 소유권 등 권리관계가 열람한 조서의 내용과 다른 경우에는 열람기간 내에 서면으로 의견서를 제출하여 주시기 바랍니다.

4. 보상시기 및 절차, 보상액 산정 방법

가. 보상시기 : 감정평가 후 개별 통지

나. 보상절차 : 보상계획 열람공고 ⇒ 열람 및 이의신청 ⇒ 감정평가 및 보상액 산정
⇒ 손실보상 협의 ⇒ 계약체결 ⇒ 소유권 이전 ⇒ 보상금 지급

다. 보상액 산정 방법

－ 「공익사업을 위한 토지 등의 취득 및 보상에 관한 법률」 제68조에 따라 감정평가업자는 2인 또는 3인(사업시행자, 시·도지사, 소유자 추천)을 선정하며, 소유자는 열람기간 만료일로부터 보상 대상의 과반수의 동의를 얻은 사실을 증명하는 서류를 첨부하여 사업시행자에게 요청하는 경우 감정평가업자 추천이 가능합니다.

－ 보상액 산정은 「공익사업을 위한 토지 등의 취득 및 보상에 관한 법률」 제68조 및 동법 시행규칙 제16조에 의거 감정평가업자가 평가한 평가액의 산술평균액을 보상액으로 산정합니다.

5. 기타 사항

가. 물건 소유자와 관계인에 대해서는 개별 통지하나 주소나 거소불명으로 통지를 받지 못한 경우에는 「공익사업을 위한 토지 등의 취득 및 보상에 관한 법률」 시행령 제8조(협회의 절차 및 방법 등) 규정에 의거 본 공고로 갈음합니다.

나. 개인별 보상내역 및 보상액, 보상절차, 보상협의기간 등 구체적 사항은 손실 보상 협의 요청서와 함께 보상시기에 별도로 개별 통지하며, 보상은 예산의 범위 내에서 순차적으로 실시합니다.

다. 협의회가 성립되지 아니하거나 협의를 할 수 없을 때에는 「공익사업을 위한 토지 등의 취득 및 보상에 관한 법률」 제28조 등이 정하는 바에 따라 수용재결 절차를 진행할 예정입니다.

라. 물건조서 내용에 포함되어 있더라도 추후 관계법령 등에 위반한 사항이 확인될 경우에는 보상대상에서 제외됩니다.

마. 이의가 없는 경우 붙임 물건조서에 서명날인 후 우편(여수시 도원로 279, 허재영정형외과 2층 공영개발과) 또는 팩스(061-659-5850) 제출하여 주시기 바랍니다.

바. 기타 궁금하신 사항은 여수시 공영개발과(☎061-659-4586)로 문의바랍니다.

소하천 점용 변경허가 공고(중방천)

여수시 공고 제2024-3230호

「소하천정비법」제14조, 같은 법 시행령 제12조제2항 및 같은 법 시행규칙 제10조제2항에 따라 소하천시설의 점용을 변경허가하였음을 붙임과 같이 공고합니다.

2024년 11월 8일

여 수 시 장

시행자 (점용·사용자)	상호 및 명칭	다음 허가내역 참조		
	대표자 (성명)		주소	
소하천명				
공사 (점용·사용) 개요	위치			
	면적		폐천부지(廢川敷地) 예상 면적	
	기간			
	목적 및 사유			

열람서류

1. 실시설계도서
2. 위치도(축척 5만분의 1 지형도)

□ 허가내역

허가 번호	하천명	점용자		점용내용					비 고
		성명	주소	위치	면적(m²)	점용목적	점용기간		
2009-4	중방천	(주)엘지화학	전남 여수시 여수산단2로 55	화치동 257번지	5.45m²	지중 배선선로 매설	당초	2009. 9. 1. ~ 2024. 6. 30.	
							변경	2009. 9. 1. ~ 2028. 12. 31.	

도로 지정 (변경)공고

여수시 상암동 1778번지 상 건축신고와 관련하여 건축법 제2조 제1항 제11호, 같은 법 제45조 제1항에 따라 아래와 같이 도로로 지정·공고(변경)합니다.

1. 위 치 : 여수시 상암동 1778번지
2. 도로면적 : 51.2m²
3. 도로길이 및 도로폭 : 현황도 참고
4. 지번별 도로지정 조서

구분	소재지	지번	지목	면 적(m ²)		비 고
				공부면적	지정면적	
당초	계			627	55	
변경	계			587.7	51.2	
당초	상암동	1778	대	627	55	
변경	상암동	1778	대	587.7	51.2	

※ 당초 도로 지정공고 : 여수시 공고 제2024-939호(2024. 3. 19.)

6. 관련도서 : 별첨참조

2024. 11. 8.

여 수 시 장

[별첨]

